

# هل سيسكت العالم على تدمير واغراق حضارة مدينة حصن كيفا؟

مذكرة باللغات الإنكليزية والعربية والتركية والكردية لمجموعة من منظمات المجتمع المدني وأساتذة جامعات وحقوقيين في كردستان- العراق الى المنظمة الدولية يونسكو مطالبة منها إنقاذ مدينة حصن كيفا الأثرية والتاريخية الواقعة في تركيا من الفرق تحت مياه سد إلسو (ILISU) الذي تنوي الحكومة التركية إقامته على نهر دجلة في جنوب مدينة دياربكر وتعزم على إغراق حضارة بكاملها.



منظر من مدينة حصن كيفا التاريخية

مركز كردستان للتراث والارشيف في لندن أخذ على عاتقه إيصال صوت حضارة حصن كيفا الى العالم لإنقاذها من التدمير والفرق، للمشاركة معنا في هذا العمل أو الحصول على معلومات أكثر الرجاء الاتصال بالعنوان التالي:

Kurdistan Heritage, Archive and Library Centre

WKA, Palingswick House

241 King Street

London W6 9LP

Tel: 0044 (0)20 8748 7874

Fax: 0044 (0)20 741 6436

[info@westernkurdistan.org.uk](mailto:info@westernkurdistan.org.uk)

[www.westernkurdistan.org.uk](http://www.westernkurdistan.org.uk)

## تعريف بالذاكرة

لا علاقة لهذه المذكرة بالأحزاب والجهات السياسية والحكومية الكردية لأنها مذكرة علمية خالصة تتعلق بالتراث والحضارة الانسانية وتدافع عن واحد من كنوز الآثار والتاريخ في الشرق الأوسط ألا وهو مدينة حصن كيفا. بعد الإنتهاء من كتابة المذكرة حصلنا على نسخة كتاب (حسن كيف - HASAN KEYF) للمهندس حسين آغالدي من سكان حصن كيفا وقد طبعه باستنبول سنة (2005) في (96) صفحة، وهو كتاب قيم يضم صوراً أثرية وتاريخية كثيرة للمدينة كما حصلنا من أحد الأصدقاء مشكورا على (كراس) مصور في نفس الموضوع نشر في تركية أيضاً في (13) صفحة بالتركية والانكليزية لذلك عدلنا مذكرتنا وأضفنا اليها معلومات وصوراً من الكتاب والكراس كما حصلنا أيضاً على مجلد جمعت فيه مجموعة تقارير باللغة التركية والانكليزية لمنظمات وجهات متعددة وهي تدافع عن وجود مدينة حصن كيفا وهو يقع في (231) صفحة. إستفدنا أيضاً من كتاب (حصن كيفا) باللغة العربية وهو رسالة ماجستير في تاريخ هذه المدينة أعدتها الطالبة (سبيان حسن) بجامعة دهوك سنة 2004 بإشراف الدكتور زرار صديق والرسالة تقع في (278) صفحة وشكر الصديق (كويان) على تزويدنا به (281) صورة إلتقطها لأثار حصن كيفا وهي في CD خاص. إننا نضيف الى مذكرتنا صوراً كافية من كتاب المهندس حسين ومن مجموعة صور (كويان) وصوراً من (الكراس) وقد درسنا عدداً من تلك الصور أثرياً وتاريخياً وفتياً وكتبنا بخصوصها معلومات جديدة ومفيدة، نضعها كلها أمام منظمة يونسكو الموقرة. راجين الإهتمام الجدي بالمسألة وإنقاذ وحماية مدينة حصن كيفا. من الجدير بالذكر أن عدداً من المنظمات والشخصيات الثقافية والحقوقية من الأتراك أيضاً في تركية عارضت بناء هذا السد وعارضت إفتاء هذه المدينة التاريخية والأثرية وشكر بهذه المناسبة كل المعنيين بهذه المسألة الحضارية ممن ساهموا معنا وممن سيساهمون مستقبلاً في الدفاع والمحافظة على التراث وجميع أصدقاء الحضارة والتراث الانساني في كل مكان. كما نشكر قناة الجزيرة الفضائية العربية بسبب دفاعها عن حصن كيفا وقد سافر مشكوراً مراسلها السيد يوسف الشريف أكثر من مرة الى المدينة وأجرى لقاءات مع سكانها وهم يستنكرون بشدة بناء السد المذكور وإغراق مدينتهم تحت مياهه وأعد ريبورتاجات بخصوصها بثتها قناة الجزيرة ثلاث مرات لحد الآن. والجدير بالذكر ان آخر تقارير الهيئات التي تبحث في تراث وتاريخ مصر القديمة، تقول انهم بعد 200 عام من البحوث والدراسات والاكتشافات فإن ما تم معرفته من تاريخ وتراث مصر القديمة لحد الآن لا يتجاوز الـ25٪ من تراثها. ولكوننا نحن الشعب الكردي الذي يتجاوز عدد نفوسنا الـ40 مليون نسمة لا نملك مؤسسات علمية تهتم بالتراث الكردي فحسب بل لا نملك كيانا سياسيا خاصا بنا، فمن الصعوبة بمكان أن تكون عندنا امكانيات دراسة تراثنا وتاريخنا، كما لا نطالب من خلال هذه المذكرة أن تقوم بدراسات وبحوث عن التراث الكردي ولكننا نطالب بالحد الأدنى وهو العمل على إيقاف الجهلة في تدمير التراث الكردي العملاق والظاهر للعيان في مدينة حصن كيفا والذي تشاهدون صور مصغرة وبعضا منه في هذه المذكرة، وكلنا أمل ان تجد من يسمعنا.

**مركز كردستان للتراث والارشيف في لندن**

**لجنة إنقاذ حضارة مدينة حصن كيفا**

لندن 2007-8-24

## بعض الصور لمدينة حصن كيفا التاريخية



حصن كيفا - طريق القلعة



منظر من حصن كيفا



حصن كيفا - جامع الخليفة العباسي المقتدر بالله سنة 297هـ = 909م



حصن كيفا - الجسر العملاق عمره حوالي 2000 سنة



حصن كيفا - القلعة المطلة على دجلة

## المذكورة

إلى لجنة التراث العالمي - سكرتارية لجنة التراث العالمي - (يونسكو) الموقرة

الموضوع :

إنقاذ مدينة حصن كيفا الأثرية والتاريخية في تركيا وتسجيلها في قائمة التراث العالمي.

تحية طيبة

إن الحكومة التركية عازمة على إفناء مدينة (حصن كيفا) الأثرية والتاريخية من الوجود التي جاء ذكرها في مئات من المصادر الإسلامية والمصادر الكنسية المسيحية وذلك بإغراقها تحت مياه سد (إلسو-ILISU) حيث هي عازمة على إنشائه على نهر دجلة جنوب مدينة دياربكر (آمد).

إن الأوساط الثقافية والسياسية الكردية إحتجت ضد مشروعها مدافعة عن هذه المدينة الأثرية وعشرات أخرى من المواقع الأثرية الأخرى التي تغرقها تحت مياه السد. إلا أن تركية لا تعير لها أي اعتبار وإن هذا السد يغرق حوالي (68) قرية كردية أيضاً. إن هدفها بالدرجة الأولى من إنشاء هذا السد بل وسدود أخرى في المناطق الكردية هدف سياسي وعنصري قبل أن يكون هدفاً اقتصادياً.

لو كانت مدينة حصن كيفا تقع في الأناضول التركي لاحترمتها واتخذتها موقعاً سياحياً مهماً يرتادها سنوياً كثير من السواح الغربيين وغير الغربيين لأنها تتمتع بصفة سياحية من الدرجة الأولى مع مالها من منظر طبيعي خلاب فإنها تربح منها سنوياً مبالغ كثيرة من الدولارات وعلى مدى طويل أكثر مما تربح من سد عمره مائة سنة وأقل مع الإحتفاظ بكنز من الحضارة والتاريخ شاركت في تكوين هذا الكنز دولتان تركمانيتان هما الدولة الأرتقية والدولة الآق قيونلية كما ستأتي التفاصيل. إن الخطة والقوانين المتبعة في العالم المتمدن الحديث هي إحياء المدن التاريخية الحضارية وتطويرها لا تخريبها وإفناؤها من الوجود، فكانت على الحكومة التركية أن تنظر الى (حصن كيفا) بهذا المنظار المعاصر الحديث وكذلك بهذه النظرة الإقتصادية المعاصرة الحديثة (لابنظرة سياسية عنصرية). فإذا تم بناء هذا السد فإنه سيتم توجيه اتهام الدولة التركية على مدى التاريخ بتهمته إفناء تراث حضاري عالمي وهي تعتبر نفسها دولة حديثة ومعاصرة وديمقراطية فلتحترم على الأقل آثار وتاريخ التركمان في حصن كيفا الذين هم والأتراك العثمانيين من قومية واحدة وهي تعتبر نفسها وصية على التركمان أينما كانوا.

### موقع مدينة حصن كيفا

تقع المدينة بين خط الطول (37,43,3) وخط العرض (41,24,39) وهي الآن مركز ناحية تابعة لولاية (باتمان) وتغرب منها جنوباً بـ(35 كم) كما تقع في جنوب شرق مدينة دياربكر بـ(135 كم). تقع المدينة في منطقة جبلية عند الحدود الشمالية الغربية لمنطقة (طور عبيدين) وعلى جبل صخري شاهق يطل جنوباً على نهر دجلة من الأنهار الكبيرة في العالم، فهي تتمتع بمنظر جميل نحتت في الجبل الصخري مساكن المدينة ومعابدها القديمة وشوارعها وأزقتها وحتى دكاكينها فهي عبارة عن آلاف من الكهوف لذلك وصفتها دائرة المعارف الإسلامية بـ((قصة سكان الكهوف)) ثم شيدت في المدينة في العهد الإسلامي مبان بالحجر والجص وفيها الآن كثير من الآثار الإسلامية.

وصفت حصن كيفا أيضاً بـ(مدينة الكهوف) لما فيها من كهوف كثيرة لعلها تبلغ الآلاف وهذه صور مجموعات منها:





## نبذة من تاريخ مدينة حصن كيفا القديم

ورد في دائرة المعارف الإسلامية ومصادر أخرى أن إسمها جاء في الكتابات المسمارية الآشورية بصيغة ( حصنا - ده - كيفا ) وفي الكتابات الرومانية بصيغة كيفاس ( kiphass ) وكيفيس وأقل ما يقال هو أن مدينة حصن كيفا كانت موجودة في عهد الامبراطورية الآشورية وفي القرن الثامن قبل الميلاد بالذات مثلما جاء اسم ( تلة ) ( تل فافان - تلانيش روان ) في الكتابات الآشورية وهي تقع في شمال شرق حصن كيفا. في حصن كيفا قبور صخرية من العهد الفرثي (127ق.م \_ 227ب.م ) وقد اهتمت بها الدولة الفرثية (الاشكانية) نظراً لأهميتها الاستراتيجية لتحكمها في طريق دجلة المائي ولحصانيتها العسكرية وقد اهتمت بطريق دجلة بدليل وجود رسوم وكتابات بهلوية فرثية على ضفة دجلة في جنوب شرق ( حصن كيفا ) بمسافة بالقرب من موقع ( پيرى دهل ) ومنها صورة النسر رمز آله السماء الآري (ميثرا - مهر) الذي انتشرت عبادته في أوروبا في عهد الرومان حتى إعتنقه عدد من أباطرة الرومان وما الديانة اليزيدية الكردية إلا بقية الميثرائية حسب الدلائل الأثرية التي اكتشفت حديثاً ولا بد أن يكون في حصن كيفا معبد ميثرائي. يحتمل جداً أن يكون النفق الصخري الكبير الذي يمتد من قمة حصن كيفا الى نهر دجلة من العهد الفرثي. لقد اهتم الرومان بمدينة حصن كيفا واستراتيجيتها العسكرية مع أهميتها التجارية وذلك عندما أسس الإمبراطور قسطنطين الرابع ترسانة من المراكب النهرية في مدينة آمد (ديار بكر) تمهيداً للزحف على الدولة الساسانية عن طريق دجلة ثم عمر ابنه أغسطس مدينة حصن كيفا وكذلك مدينة (آمد) وكانت من المدن الحدودية بين الدولتين الرومانية والساسانية وكذلك بين الدولتين البيزنطية والساسانية ولما كانت تحت السيطرة البيزنطية هاجمتها القوات الساسانية في أوائل القرن السابع وحاصرتها إلا أنها استطاعت بفضل مناعتها وحميتها البيزنطية أن تصمد مدة سنتين أمام القوات الساسانية قبل أن تنتصر عليها بخدعة عسكرية.

في سنة (451م) كانت موضع البحث في (مجمع خلقيدون) المسيحي لما كانت مركز كنيسة مسيحية تتبعها كنائس وأديرة في المنطقة. إن الأكراد يسمونها (هسهن كيف ونهسكيف) وكانت تسمى في المصادر العربية بـ(حصن كيفا) وبـ(قلعة رأس الغول) أيضاً ولا نعلم متى وكيف نشأ الاسم الأخير. إن المدينة حالياً تضم آثار وتاريخ شعوب عديدة، قديمة ومسيحية وإسلامية.

## حصن كيفا في العهد الإسلامي

توجد في مصادر العهد الإسلامي معلومات كثيرة بخصوص مدينة حصن كيفا من كافة النواحي السياسية والإقتصادية والإجتماعية والثقافية وورد ذكرها كثيراً في مصادر الأدب العربي لكونها نشأ فيها كثير من الأدباء والشعراء. اهتمت بها الدولة العباسية فشيدها فيها الخليفة العباسي المقتدر بالله مسجداً على ضفة دجلة سنة (297هـ = 909/910 م) مازال سالماً بمنارته الحجرية الباسقة الجميلة وقد مضى على بنائه (1098) سنة. لقد أصبحت المدينة عاصمة محلية لكل من الدولة الأرتقية التركمانية والدولة الأيوبية الكردية المحلية كما انها منذ الخمس الأخير من القرن العاشر الميلادي وفي عهد الدولة الدوستكية الكردية (دولة بنى مروان) (982 - 1086م) كانت تعتبر كعاصمة ثانية لها في عهد مؤسسها (باد بن دوستك) وبعد أن إحتلت الدولة السلجوقية بقيادة القائد (أرتق) بن أكسب (Aksabu) الدولة الدوستكية أخذ أرتق يدير شؤون إقليم ديار بكر وتأسست إمارة أرتقية في (ماردين) وإمارة أخرى في حصن كيفا وكانت مدينة ديار بكر تابعة لحصن كيفا مدة من الزمن ومع أنها مدينة كردية وسكانها بصورة عامة من الأكراد إلا أن قسماً من سكانها كانوا وما زالوا من المسيحيين السريان وقسماً من العرب ولاشك أن قسماً من التركمان قد استوطنوها خاصة في العهد الأرتقي ففيها الآن أكراد وعرب

ومسيحيون من السريان ومسيحيون اكراد أيضاً لأن قسماً كبيراً من الاكراد اعتنقوا الديانة المسيحية في شتى مناطق كردستان بعد ان كانوا ميترائيين أوزردشتيين.

لقد إجتمع وتعانق في المدينة العالية التاريخ الكردي والعربي والتركماني والسرياني وتنوي الحكومة التركية إقناء وإمحاء هذا التاريخ الكبير والآثار الحضارية المهمة القديمة الإسلامية والمسيحية.



### حصن كيفا عاصمة الدولة الأرتقية التركمانية ( 1101 - 1231م )

في سنة ( 1101م ) أسس سكرمان بن أرتق الدولة الأرتقية التركمانية ( السلجوقية ) في حصن كيفا وأمد (دياربكر) وشملت بعد عامين ماردين أيضاً واتخذ حصن كيفا عاصمة الدولة، ثم انفصلت شعبة ماردين وحكمها ثمانى ملوك الى أن قضى عليها الأيوبيون سنة ( 1231م ).

لقد تقدمت العاصمة حصن كيفا التي كانت فيها ( دار الضرب ) لسك النقود في العهد الأرتقي حيث اهتم ملوكها بالجوانب العمرانية والثقافية والإقتصادية والإجتماعية وخاصة في عهد قرا أرسلان بن داود بن سكرمان ونورالدين محمد بن قرا أرسلان وناصرالدين محمود بن نورالدين محمد حيث شيّدوا فيها المدارس والأسواق والخانات والحمامات وخرجت وتوسعت المدينة الى الضفة الشمالية لدجلة (الريض). كان بين المدينة والريض جسر عظيم ذو قواعد ضخمة جداً على نهر دجلة، مازالت آثاره الشاخصة تدل على عظمة هذا الجسر الذي أعجب من شاهده من المؤرخين والسواح حتى قال ياقوت الحموي في معجم البلدان: (( لم أر في البلاد التي رأيتها أعظم منه )) ووصفه ميجرسون، أول مندوب سامي بريطاني في كردستان، الذي شاهده في أوائل القرن العشرين بقوله (( ان العقود الضخمة التي تعلوه... لتفصح بما لا تستطيع أن تفصح عنه مجلدات ضخام عن صبر الشعب الغابر وموهبته )) وقال عن الجسر في هندسته المعمارية الفريد من نوعها وكان إرتفاع قوسه الاوسط أربعين ( 40 ) متراً معقوداً بالأخشاب كي يسهل قطع الجسر أي القسم الخشبي منه عند زحف العدو أما العقود الأخرى فكانت من الحجر والجص. هناك إختلاف بخصوصه فقال بعض المؤرخين أن الأمير قرا أرسلان الأرتقي هو الذي شيّد الجسر وقال بعض المستشرقين أنه من عمل الرومان ولكن بالنظر الى وجود صور آدمية وكتابة بهلوية على القاعدة الثانية للجسر على ما سنذكره فإنه من إنشاء الدولة الفرثية ( 227 ق.م. - 227 ب.م. ) ومن المحتمل أن قرا أرسلان أجرى فيه ترميمات لذلك قيل بإنه هو من شيّد الجسر.





صورة الجسر

إن هذا الجسر نموذج فريد في طرازه لا في تركيبة فحسب بل في الدول المجاورة أيضا حيث لا يوجد من طرازه جسر آخر في العراق وسورية وإيران مما يجب المحافظة عليه وصيانتته بدلاً من إفتائه.

إن المدينة توسعت في العهدين الأرتقي والأيوبي وخرجت الى الضفة الشمالية لدجلة حيث هناك سهل صغير وشيدت هناك دار السلطنة والمدارس والحمامات والأسواق وكانت قبور ومدافن الأرتقيين وأمراء من بني مروان أي (الدوستكيين) الأكراد في هذا الجانب الذي أطلق عليه اسم (الربض) أي التابع أو الملحق للمدينة الأصلية على ما ذكره ابن شداد في قسم الجزيرة من (الأعلاق الخطيرة في ذكر أمراء الشام والجزيرة) نسخة جامعة بودليان المخطوطة ورقية (130) وقد فرغ من تأليف كتابه سنة (679هـ = 1280م).

لقد إهتم الأرتقيون بالحركة العلمية والمدارس والعمران وكان الملك الصالح ناصرالدين محمود عالماً في الفلسفة والهندسة الميكانيكية والرياضيات والهندسة المعمارية وإن ثاني أكبر أبراج سور مدينة دياربكر العملاق من تصميمه وترسيمه حسب الكتابة الموجودة عليه وهو البرج المسمى (يدي قردش).

هذا ومن المحتمل جداً أنه درس على يد العالم الكردي ابن الرزار الجزري مؤلف أكبر كتاب في الهندسة الميكانيكية في العهد الإسلامي ولاحظ المؤرخ عبد الرقيب يوسف تأثيرات الجزري الفنية في هذا البرج وفي برج (أولي بدن) على ما ذكره في كتابه (الدولة الدوستكية في كردستان الوسطى = القسم الحضاري: الجزء الثاني ص (214)).



الأمير أرتوق في إحدى تصاوير تاريخ الأكراد ( شرفنامه ) نسخة مكتبة بودليان جامعة أوكسفورد بخط مؤلفه المؤرخ والرسام الأمير الكردي شرفخان البدليسي يشاهد فيها أرتوق في زيه التركماني جالساً على الكرسي على ما صوره شرف خان وقد أحضر الشيخ الكردي الشيخ حسن الزرقى (زكي) لكي يشفي إبنته من مرض الأعصاب وهي على الفراش ولما شفيته أعطاه أرتوق لحسين بن الشيخ حسن كما أعطى الشيخ منطقة ترجيل وحظو وهتاخ فتأسست فيها حتى عهد قريب إمارة ترجيل الكردية في إقليم دياربكر وكان الشيخ حسن من خلفاء شيخ الإسلام الهكاري (علي بن أحمد بن يوسف) المتوفى في محرم (486هـ/1093 م) والمدفون في قرية (ديرهشى) الواقعة في جبل (غارى) جنوب مدينة العمادية - محافظة دهوك والتفصيل في الكتاب الكردي (تابلوكانى شهرفنامه) وهو دراسة مفصلة لتصاوير شرفنامه.

### حصن كيفا في العهد الأيوبي

في سنة (629 هـ = 1232 م) أقدم الملك الكامل محمد بن الملك العادل الأيوبي أبي بكر ابن نجم الدين أيوب بن شاذي بن مروان بن يعقوب الكردي ملك بلاد الشام ومصر على تحرير حصن كيفا وأزال الحكم الأرتقي ونصب ابنه الملك الصالح نجم الدين أيوب حاكماً عليها ومن ذلك التاريخ دام حكم الأيوبيين فيها الى السنة (930 هـ = 1524 م) حيث دخلت تحت الحكم العثماني ولكن الدولة العثمانية نصبت بعضاً من السلالة الأيوبية أميراً على حصن كيفا وظل بعضهم يحكم فيها الى ما بعد القرن السادس عشر وتخلل الحكم الأيوبي عشرون سنة من حكم دولة آق قيونلو إلا أن الملك خليل الثاني الأيوبي استرجع إمارته.

إهتم الأيوبيون الأكراد وخاصة الملك العادل سليمان بكافة نواحي الحياة في حصن كيفا كالتجارية والعمرانية والثقافية وسكوا فيها النقود وشيد الملك العادل الأيوبي أخو صلاح الدين فيها مدرسة وسميت بالمدرسة العادلية وبنى الملك العادل أبو المفاخر، فخر الدنيا والدين سليمان بن شهاب الدين غازي، جامعاً باسم (جامع الرضي) ويحتمل أنه الجامع الذي مازال باقياً وعليه تاريخه (1394 م) على ما في تاريخ ماردين للمطران (حنا دولوپوو) وهو يساوي تاريخ (797هـ) أي أنه شيد في عهد الملك العادل سليمان هذا الذي تولى الحكم سنة (780 هـ = 1378 م) وتوفي سنة (827هـ=1424م) والذي بقي الآن في حصن كيفا عدد من آثاره العمرانية

المتميّزة بجمالها المعماري ومنها الباب الذي شيده على طريق القلعة، وحكم الملك العادل (47) سنة راقياً مراقياً السؤدد أكثر من غيره من ملوك حصن كيفا الأيوبيين وكان عالماً وشاعراً له ديوان شعر باللغة العربية لذلك كان يشجع العلم والعلماء في بلاده وكان هو كاتب نسخة كتاب الأعلام الخطيرة \ قسم الجزيرة، الموجودة في مكتبة بودليان تحت رقم (مارش 333) على ماكتب اسمه في نهاية المخطوطة ورقة (142) وقد انتهى من كتابتها في الخامس عشر من شهر رجب سنة (789هـ=2 آب 1381م) وهذه صورة الصفحتين الأخيرتين من الكتاب وهما تحتويان على تاريخ الإنتهاء من كتابة النسخة وعلى صورة لخط الملك الأيوبي سليمان في نفس الوقت.

العبد الزاجع غفوريه وعزله سليمان بن غازي بن محمد  
 الأيوبي م الله من نوح عليهم ودعا لهم بالمعزة والسيار  
 المسكين أمين تائب العالين والجلال والصور على الملوك  
 ما صرح الفاضل بدر الدين المعروف بابن  
 العارضا في السلطان الملك العادل  
 في سهاير الرضا والرضا على  
 نراه وجعل في هواه

لقضي على الحب ما كان تاضيا ناني بفضله اصعبت راضيا  
 وما كنت الا للتعطف سائلا وان كنت مهورا فما انا سائلا  
 ولست تراخي في المحبة تائسا مواثيق تائسها والامتاسيا  
 ومن بليت في الحزان للوداعيا عدا من ملائيش الملام عابيا  
 لاهل جلد سعد لمستم من الهامسي ساه العين تاهيا  
 بيت معوضا كبرلسانه على العادة الحثي وبالقلبي شاكيا  
 ومسي عليل في الشوق واقيا ونضحي كيبا رامن الصبر راهيا  
 محب عذرا للحب حبيبتة على البلاي غانلا عنه غانبا  
 في الاجابا مني عن الرد على بلا سرودك لم تعجبني حاليبا  
 فضيلة لصا والفتنة لي في القضا جاري بايوما لست راجيا  
 وحالتي امرئ بالذعر حاملا ولما اصبت به مراعي مرايا

اصحاب الدين وصلوا معدي فاني لا اتمم ان عرفوك غفور  
 غورك في النوح عن بلادك الى مصر واذا دخلت الى البلاد استهجن  
 معي باجابه الى ذلك ثم انفصل عنه عابدا الى بلدته فلما كان في انا  
 الطريق لحقه برسله هو لا كوياس بالعود بغداد فراقه تر  
 جف خوفنا والنوم لا يطرز له طرنا فلما اجتمع به قال له ان اهل بلدك  
 اخبروني ان لك باطامع صاحب مصر وقد يات ان يكون عندك  
 من جهتي من منعك من التوجه اليه فترعين له امير يدعي اسم بغداد  
 ذه الى ما رجيت وزاده نصيبين والجا بوردوا من بهدم شراريف  
 القلعة ولما انا له ضرب هو لا كوياس باب الجماعة وكان في عظيم  
 شيعين نفسانهم الملك المنصور زاهر الدين اربق من الملك العادل  
 ونورا الذين كبروا اسد الدين من جند الفتحى وحسام الدين عتير  
 النهي والحز الدين بن جاحرى وعلاء الدين والى الفلجى وعلم  
 زوين بن جدوى ولم يكن لاحد منهم دنب وانما فصل يعلم  
 زب محصر جناح الملك المظفر واشترى الملك المظفر في الملك  
 الى الوقت الذي روضت في هذا الكتاب وهو سنة ثمان  
 سجين دستمايه تتم

كان الفراغ منه في شهر رجب سنة ثمان وخمسين  
 في سنة ثمان وخمسين وسبع مائة عويد اضعف

لقد مدح عدد من الشعراء هذا الملك بقصائدهم وألف له الموسيقار حسين بن مظفر الحصكفي كتاباً في الموسيقى والآنغام بإسم (رسالة الكشاف في علم الأنغام) وأهداه الى مكتبته العامرة الزاخرة بأنواع الكتب وتوجد مخطوطة (رسالة الكشاف) في مكتبة (رايلاند ما نجستر) تحت رقم (ARABIC 790A676). وهذه صورة عنوان الكتاب مع صفحتين منه :

رسالة لادبنا في تعليم الانعام

في الامور  
الاصغر  
الاصغر

تأليف الامام العالم العلامة لادبنا

مظفر بن الحسين بن الخطف (المصور)

المصنف الموسيقي وحيد

الله جل وعز وجل

(١)  
 حيث قال صلى الله عليه وسلم السلطان العادل عادل على الله في ارضه  
 التلاحق بضانية الرحمن ابو المصطفى سليمان في الزمان . ولما كان سفرنا  
 هذه الصفات الجيدة . وموضوعنا باي الكالات الجيدة . التي ائتم  
 تقاليد الامور الكريمة . واملكته من ناصية من عاد او ابي عيسى  
 . . . . .  
 فلما اذ الله عدل خلقه . وانت على كل الامور عين .  
 . . . . .  
 فقامت صلتها فامطاعا لامر من الوالي الملك الامر وتويعين .  
 حذاره تقاليدك وسلطانه . وسهل له في كتاب المعالي مساله ورفع  
 شأنه وايداك الله يشرف عزمه . واطلع في ما الاقبا لتاقتب حجه  
 وجعل حكمه المالك تحت امن وحكمه . وجمع التوفيق والسادة .  
 لشده يد باسه مرمده بدسته . وقضا في الامور ولنة الشريعة زوال  
 ذاة الفساد وحتمه . ووجهه من غلو الشان لجزل نصيب . ووضر  
 في قسمة . ولا زال كلمة الاملاء على طاعته مجموعة . وكلمته  
 في اقطار السطة مسرعة . والي بيته بالقرع معفوفة . والثناء  
 فرضة مؤثره على اذبيانه لاسقطوعة ولا صوغعة . وسنن  
 المعركة بوجوده مشروعة . ودعوة القوم باعداء . ولله محيطه  
 ويدلائله عليه موضوعه . امين يارب العالمين . وما نرى في الامور  
 عليه توكلت واليه ائتم اعلم ان الله تعالى اعد له العفة في الحكم  
 ويزيل الضلوع من شريفه . تفعل نعمه . وانما انعامه وانصف تحفه . واعزل  
 تشا وغر ان مناعة تراكيه لانعام في الزيادة . ان كنت اذبا في فنون  
 الامور . بالتحقق والشوق . فاحفظ . واعداء البيوت . وعم الانعام الان

بسم الله الرحمن الرحيم  
 لله الحمد والثناء . واستعينه . وامن به . والتوكل عليه .  
 والصلوة . والثناء . الا ان كان على الاضامن لطق الصواب .  
 مما ينبغي الله . وانما انما لا تنقضه عنم اليوم الحساب . . . . .  
 ويعتد فان المعنى عبادة الله للصور مطرف من الحسين بن الخطف  
 الموسيقي المصنف قد صنف رسالة في علم الانتفاق والترتيب . فانما  
 فيها غير علمه . ومرتبة . شرع فيما يعطانه . ودراسة . لا بدرس  
 وقراءة . فهو في علم الادغام فيما بين ارباب الصنعة امام . وما  
 بالثنا شككنا لرحمته في المشهور فيما بين الانام . وقد شرح قدما  
 محاضراتي في الكلام . في علم الانعام . وادخل ما ينبغي من العلم والادغام  
 ولحق في خزنة من تلك بكاره الايادي رقت . واغنى لك في  
 فضل من كاشي تحفه . وهو التهان الامم من الملك المغفر . ظاه  
 افة انعامه معدن الجود والسخاء . مالك الرق والرقاب . . . . .  
 المنتشر صيرته بعد لنته من الانعام . والاعراب العالم بدقايق العلوم  
 الفارق بين المنتور والمنطور . جامع مكانه الاخلاق . حاوي  
 نفاس اللغز والاشفاق . الامام الهادي الفارس الفرغام . المستعبد  
 رقاب الامم ونواصيها . المالك من المازجاد ابها واقام به الامر  
 المعروف النابذ عن المنكر . القابم محرو دانه . تعالى كما امر  
 الذي منته به وردت الاثار المروية المصطفوية . عن الصادق  
 للملك المحضور والتجدي . محمدا لمصروف بالبراهين الظاهرة  
 ولنجزت الفخرة الباهرة خير رسولهم الصوابي ابراهيم ونفذه

كانت للملك العادل سليمان مكتبة زاخرة بالكتب الثمينة بقيت من مخطوطاتها (كتاب الامتاع والموانسة) لأبي حيان التوحيدي حيث كتب على نسختها ما نصه "رسم لخزانة السلطان الأعظم... سليمان بن غازي... " وقد حقق ونشر الكتاب أحمد أمين وأحمد الزين في بيروت العاصمة اللبنانية.

للملك العادل قصائد في (شفاء القلوب في مناقب بني أيوب) لأحمد بن إبراهيم الجنبلي وهو الذي وصفه القلقشندي في (صبح الأعشى) بالبيت الآتي:

**سليمان الزمان بحصن كيفا له في الملك آثار كرام**

هذا وقد ألف الجنبلي وكان قاضي الحنابلة في مصر كتابه القيم (شفاء القلوب) للملك الأشرف أحمد ابن الملك العادل المذكور من ملوك حصن كيفا حيث أهده إياه مما يدل على إعجابه بسيرة الملك الأشرف كما أبدى إعجابه بسيرة والده ووصف الملك الأشرف بـ(مشكور السيرة مجباً للرعية... وميل زائد الى الأدب ومشاركة في فنون وكرم

وشجاعة وظرف) كما وصفه بكونه: رفع لواء الشرع وشيد مساجده ومعابده. وقد أدخل في كتابه قصيدة لهذا الملك كما مدحه هو بعدد من المقطوعات الشعرية. راجع (شفاء القلوب - ص 16 و 471 و 483) تحقيق ناظم رشيد طبع 1979. تولى الملك الأشرف الحكم بعد وفاة والده سنة (827 هـ = 1424 م) وتوفي سنة (836 هـ = 1432 م). لقد ذكر حاجي خليفة في (كشف الظنون ج 1، ص 731) كتاب (الدر الثمين في شعر الثلاثة السلاطين - وهم الملك العادل سليمان الأيوبي وولده الأشرف وولد ولده الكامل خليل) ولم يذكر اسم مؤلف الكتاب. من الجدير بالذكر إن الملك خليل كان يعتبر من كبار الملوك الأيوبيين وأخرج حصن كيفا وإمارتها من سيطرة دولة آق قيونلوو كان زوج اخت الشاه أسماعيل الصفوي علماً إن أبناء الأسر الكردية الحاكمة كان كلهم أو معظمهم متعلمين وبلغ عدد كبير منهم إلى معرفة تامة في العلوم والفنون وكانت تلك الأسر التي تحكم الإمارات الكردية تمتلك خزائن الكتب وتقتني المخطوطات الثمينة في خطها وزخرفتها وتزييقها وتذهيبها وتشييد المدارس الدينية وترعى العلماء والمدرسين والطلاب كالأسرة الحاكمة في حصن كيفا. من الجدير بالذكر أن أمراء حصن كيفا الأيوبيين اشتهروا بين السكان بلقب (ملك) واشتهرت أسرته بـ(ملكا) أي الملوك.

### حصن كيفا من مراكز العلم


كانت مدينة حصن كيفا مركزاً مهماً للعلم والثقافة وكانت فيها مدارس ومكتبات عامرة يقصدها العلماء وطلاب العلوم حتى العقود الأولى من القرن العشرين فمن الذين قدموا إليها العالم والشاعر العربي السوري (أسامة بن منقذ) فقد أقام فيها سنوات من العهد الأرتقي واستفاد من علمائها ومكتباتها وألف فيها عدداً من مؤلفاته في الأدب والتاريخ ومن أشهرها (كتاب الإعتبار) وتوفي سنة (1175 م). لقد نشأ وتخرج منها كثير من العلماء ومن لهم مؤلفات وترجم في المصادر التاريخية منهم الرسام محمد بن يوسف الحصكفي والخطيب الحصكفي يحيى بن سلامة المتوفى سنة (1156 م) وكان إماماً في اللغة والعلوم والأدب وكانت له مقامات كمقامات الحريري وقد وصفه عماد الدين الأصبهاني بـ(معري العصر في نثره ونظمه) ومنهم محمد بن علي بن منصور وأحمد بن يوسف بن حسين وعزالدين ابن الخطيب الحصكفي ومحمد بن محمد بن علي، ومحمد بن علي بن محمد ويحيى بن علي والشيخ يوسف الكردي وابن الملا الحصكفي الشهير وإبراهيم بن أحمد وأحمد بن محمد والشيخ عبدالقادر الحصكفي مؤلف كتاب (معارف المبتدئين) في العقيدة والفقه وعاش في حصن كيفا رداً من الزمن كبير شعراء الكرد الشيخ أحمد الجزري (ملاي جزيري) الذي عاش ما بين القرنين السادس عشر والسابع عشر.

لقد قضى العالم الفيزيائي والفلكي والمهندس الميكانيكي والرسام بديع الزمان ابن الرزاز الجزري سنوات من عمره في حصن كيفا وأجرى فيها التجارب على إختراعاته الميكانيكية وفي مدينة دياربكر (آمد) أيضاً في عهد الأمير الأرتقي نورالدين محمد وابنه سكرمان وابنه الثاني الملك الصالح محمود وكان ((رئيس الأعمال)) في عهدهم وقد دون العبقرى ابن الرزاز الذي كان من سكان مدينة جزيرة بوتان (جزيرة ابن عمر) والمدفون في مسجد النبي نوح بالجزيرة مقداراً من إختراعاته ومنجزاته في كتابه (الجامع بين العلم والعمل في صناعة الجبل) الذي قال الباحثون إنه أعظم كتاب في الهندسة الميكانيكية في التاريخ الإسلامي والذي توجد منه مالا تقبل عن ثلاث عشرة نسخة مخطوطة في عدد من مكتبات العالم منها نسخة متحف (توب قابوسراي) باستنبول تحت رقم (3472) التي تقع في (356) صفحة ونشر السيد ماجد عبد الله الشمس ببغداد سنة (1977) القسم الخاص بصنع الساعات وهي بخط محمد بن يوسف بن عثمان الحصكفي تلميذ الجزري الذي كتبه على نسخة المؤلف ونقل صورها ورسومها من رسوم وتصاوير الجزري بكل دقة وذلك سنة (602 هـ = 1205|1206 م) أي السنة التي توفي فيها الجزري وإن كافة النسخ الموجودة في العالم مزينة برسوم وفي بعضها (500) رسم لصناعات الجزري وأجزائها

وترجمه الى الانكليزية رونالد دهل وكان الجزري عندما ينجز إحدى اختراعاته يراقب مدى نجاحها فقد كتب بخصوص إحداها أنها تعطلت بعد ثلاثين سنة من العمل وتفسخت آلات من آلاتها وتعب في إصلاحها وبين أسباب تفسخ آلاتها ما أجرى فيها من تعديلات. صنع وذكر ابن الرزاز أنواعاً عديدة من الساعات بأنواع وأشكال مختلفة منها ما كانت على هيئة غرفة بارتفاع أكثر من ثلاثة أمتار تتحرك فيها البروج الفلكية ويظهر فيها القمر في منازلها وتحت فلك البروج إثني عشر باباً ذا مصراعين لساعات النهار وعند تمام كل ساعة يفتح باب يظهر رجل آلي من أحد الأبواب اشعاعاً بذلك ويلى ذلك إثني عشر باباً ذا مصراع واحد للهِلال وأسفل ذلك اثنتا عشرة جامة (نافذة) مدورة لساعات الليل وفي الأسفل جوقة من الموسيقيين وعند تمام كل ست ساعات يسمع صوت موسيقاهم من بعيد كي يعلم الناس بالوقت المحدد وقد صنع هذه الساعة (يوسف الأسطرلابي) من سكان إقليم ديار بكر في مدينة ما من الإقليم مع احتمال أن تكون هي ساعة جامع فارقين : أشار الجزري الى الأسطرلابي في كتابه ولم تصل اليينا معلومات تذكر بخصوص حياته ولكن ساعته التي شرح الجزري نوعيتها وآلاتها ورسما تدل على عبقريته وهي عمل علمي عظيم يطول شرحه وقد عملت الدولة الدوستكية الكردية ساعة (بنكام) مشابهة فوق الجامع الكبير في عاصمتها فارقين (ميا فارقين) وذلك قبل الجزري بأكثر من قرن على ما ذكره المؤرخ أحمد بن يوسف الفارقي في تاريخ ميا فارقين وآمد (ص 145) وكذلك قبل ساعات باب جيرون بدمشق بأكثر من قرن وقبل ساعة جامع المستنصرية ببغداد بحوالي قرنين فكانت الدولة الدوستكية هي المشجعة الأولى لعلم الميكانيك في إقليم ديار بكر من البلاد الكردية والتفاصيل في الجزء الثاني من الدولة الدوستكية (ص 210-221) وهذه صورة. تلك الساعة



من ساعات الجزري (ساعة الكاتب)





آلات داخلية لأحدى الساعات التي تعمل بالماء (ساعات بنكام)  
وعمل بديع الزمان (ابن البرزاز) ساعات على شكل زورق وقيل وساعة طواويس



وآلات لرفع الأثقال وآلات لرفع المياه من مواضيع عميقة مما تشبه الآبار الارتوازية



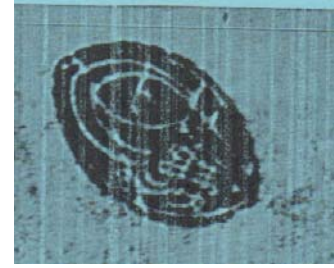


و عمل صناعات تصب الماء تلقائياً بالضغط الجوي كالآباريق





وعمل كذلك صناعات مختلفة للإنسان الآلي وهذه صورة لإنسان آلي يصب الشراب الى القدح :



ختم الأمير الكردي شمس الدين

وصنع فوارات (نافورات) وأقفاً سرية كالأقفا السرية الحديثة وصناعات طبية أيضاً. من الجدير بالذكر أنه يوجد على ظهر النسخة المذكورة من كتاب الجزري ختم الأمير الكردي شمس الدين بن ضياء الدين الروشكي أمير بدليس الذي عاش بين القرنين الرابع عشر والخامس عشر، مما يدل على أن النسخة كانت من محتويات مكتبة إمارة بدليس ويحتمل جداً أنها كانت من جملة آلاف المخطوطات الثمينة التي نهبت من قبل الوالي التركي ملك أحمد باشا الذي قاتل الأمير عبدالخالق حفيد الأمير المؤرخ شرفخان البدليسي وقضى على إمارته في سنة (1065هـ=1654|1655م) وفقدت في الحملة مؤلفات عبدالخالق بن الأمير شمس الدين نفسه البالغة (76) مؤلفاً في شتى العلوم الذي كان من عباقرة الدهر على ما وصفه وكتب عنه الكثير أوليا جليبي في كتابه التركي (سياحنامه) الذي كان كاتباً للملك أحمد باشا أثناء الحملة.

لقد كان الأرتقيون يحبون الميكانيك ويشجعونه فقد إستدعى الأمير حسام الدين تمرتاش عالماً كبيراً في الرياضيات والفلك والهندسة الى ماردين وهو (نجم الدين أحمد بن السري الهمداني) فتخرج على يده في هذه العلوم العالم الشهير فخرالدين محمد بن عبدالسلام المارديني الذي تخرج على يده بدوره (سيد الدين الحاني) الذي كان من مدينة حانه (هيني) الواقعة في شمال مدينة ديابكر وكان سيد الدين مع تمكنه في الصناعات الميكانيكية والآلات الفلكية- طبيباً إخترع آلة لسحب الماء الأسود من العين على ما شهد له بهذا الفضل زميله في المستشفى النوري بدمشق ابن أبي أصيبعة في كتابه (طبقات الأطباء). أقام سيد الدين في حصن كيفا مدة وكان كأستاذة معاصراً لابن الرزاز كما كان الملك الصالح محمود الأرتقي نفسه عالماً بالميكانيك والرياضيات ويحتمل جداً أنه كان من تلامذة الجزري وهو الذي طلب منه أن يدون إختراعاته ولو شجع ملوك المسلمين هذه العلوم لنشأت حضارة صناعية في الشرق قبل أوروبا بقرون. لاشك أن أعمال الجزري كانت ظاهرة حضارية صناعية في إقليم دياربكر في حصن كيفا و(آمد) بالذات، مع العلم أن رسوم الجزري ورسوم مهران بن منصور بن مهران من سكان مدينة فاروقين إتخذت اللبنة الأولى لـ(مدرسة بغداد للتصوير) وذلك من قبل مؤرخي الفن الإسلامي إجمالاً مع أن لها خصائص فنية نابعة من إقليم دياربكر أي من كردستان مع التاثر بالفن البيزنطي. لاشك أن لصناعات وإختراعات الجزري علاقة قوية بتاريخ الدولة الأرتقية التركمانية كما ذكرنا وكان على الحكومة التركية إحترام التاريخ التركماني في حصن كيفا ونطلب من التركمان في تركيا والعراق أن يدافعوا عن تراث وتاريخ دولتهم الأرتقية.

## حصن كيفا في عهد دولة آق قيونلو التركمانية


تذكر مصادر تاريخية أن دولة آق قيونلو (1403 هـ = 1508 م ) جددت مدينة حصن كيفا أي أنها قامت بأعمال عمرانية كثيرة فيها الى حد أطلق عليه تعبير الـ ( تجديد ) .  
وما نعرفه الآن هو وجود جامع مع منارته من عهد أشهر ملوك آق قيونلو حسن الطويل (أزون حسن) (871-882 هـ = 1478-1453 م) في المدينة وأعمال للملك خليل بن حسن الطويل الذي جدد (جامع قزقر) وهذه صورتها :



جدد الجامع قزقر سنة ( 878 هـ = 1473 م ) أي في عهد والده وإلا فإنه تولى الحكم سنة ( 882 هـ = 1477 م ) ثم تولى الحكم أخوه يعقوب في سنة ( 883 هـ = 1478 م ) وهذا نص كتابة التجديد على ما في كتاب ( حسن كيف ) للمهندس حسين ( ص 34 ) : ( ( أمر بتجديد هذه العمارة المباركة تقرباً الى الرحمن الرحيم السلطان خليل بن حسن بن عثمان ختم الله بالصالحات أعمالهم حجة ثمان وسبعين وثمانمائة ) ) .

## جدد الملك خليل تكية الإمام عبدالله .

في سنة 878 هـ = 1473 م ) وهو الملك خليل بن حسن ( الطويل ) بن علي بن عثمان وذلك في عهد حكم والده . وعلى التكية كتابة التجديد بإسمه وفي ص 34 من كتاب " حسن كيف " لمؤلفه حسين آغالدي نص الكتابة مع خطأ كتابة إسم ( حسين ) بدل ( حسن ) ومع عدم تشخيص المجدد الملك خليل وهويته .  
لها باب خشبي مزخرف رائع من الناحية الفنية وزخرفة تختلف عن الزخارف الأخرى ولعلها خاصة بالعهد التركماني الآق قيونلي :


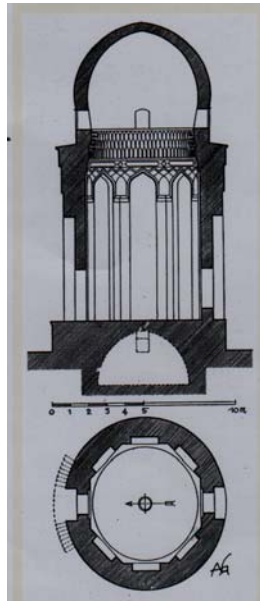




### قبة زينل ابن ملك آق قيونلو حسن الطويل ( بهادر خان )

تقع القبة في أرض منبسطة على الضفة الشمالية لدجلة بقرب الجسر القديم وقد شيدت على قبر زينل الذي قتل في إحدى معارك سنة 1373 م وهي قبة رائعة بشموخها وزخارفها القاشانية التي هي عبارة عن أسماء (الله ومحمد واحمد وعلي) مع احتمال أسماء أخرى والتي تريد الحكومة التركية إزالتها وإزالة كافة الآثار التركمانية في حصن كيفا من الوجود بينما كان الواجب عليها، على الأقل إحترام آثار وتاريخ بني جلدتها التركمان فهي عازمة على إغراق حضارة كبيرة تحت مياه أحد السدود .

هذا نص كتابة القبة على ما في ص 36 من كتاب حسن كيف ويحتمل جداً أن هذا قسم من كتابة القبة وليست كلها وقد صححنا كلمتين من الكتابة وردتا خطأ في الكتاب :

(( هذه روضة السلطان السعيد الخاقان الشهيد زينل بيك ابن السلطان حسن بهادر خان طيب الله ثراه ))



نرى من ميزات هذه القبة المعمارية انها شيدت بالحجر المهندم ثم غلفت الطبقة الحجرية بطبقة من الطابوق والقاشاني الأزرق وذلك لسببين الأول أن زخرفة القبة كلها إذا كانت على الطابوق لا تكلف صعوبة ووقتاً طويلاً بقدر ما يكلفهما الحجر مع أن الطابوق أنسب لنوعية الزخرفة والسبب الثاني هو الزيادة في تقوية البناء وهذه ميزة معمارية فريدة أونادرة وتظهر الطبقة الحجرية من تحت طبقة الطابوق في الصورة التالية التي يظهر فيها أيضاً باب ثان للقبة :



### تاريخ حصن كيفا المسيحي

أشرنا سابقاً أن ( مجمع خلقيدون ) المسيحي الذي عقد في سنة ( 451م ) ناقش موضوع كنيسة حصن كيفا المسيحية التي كانت تشرف على الكنائس والأديرة والشؤون المسيحية في المناطق التي كانت تتبعها وفي العهد الإسلامي أشار البلدانى الشهير بالمقدسي في ( أحسن التقاسيم ص 141 ) الى كثرة كنائس حصن كيفا. لقد ارتفع شأن كنيستها عندما انفصلت عن الكنيسة الشرقية في أنطاكية ومن مفاخر كنيستها هو أن ( مارهبيل ) أتحفها قطعة حية من الصليب الذي صلب به المسيح وللمسيحية في حصن كيفا تاريخ زاخر وطويل فكانت تتبع كنيستها الأديرة والكنائس في مناطق طور عبيدين وبشيري وعرزان ( أرزن ) وسعد وقد نشأ منها كثير من رجال الدين المسيحيين من الرهبان والقسس والأساقفة والمطارنة والبطاركة ولبعضهم مؤلفات في العلوم المسيحية وغيرها وقد نشأ منها من فترة ( 1199/793م ) ( 141 ) شخصاً من الأساقفة كما توجد أسماؤهم مع أسماء ( 47 ) أسقفاً آخرين في ( تاريخ طور عبيدين ). من مطارنتها ماريوحنا شعاري مطران مدينة دياربكر ( آمد ) الذي شيد جسراً على نهر دجلة عند المدينة وتوفى قبل سنة ( 504م ) ونشأ منها ( 27 ) بطاركة تولوا رئاسة ( كنيسة أنطاكية وسائر بلاد المشرق ) التي كانت مدينة أنطاكية كرسياها، منهم ( تيودوسيوس رومنوس ) وكان قد تخرج من ( دير قرتمين ) في طورعابدين سنة ( 896م ) وكانت له مؤلفات منها كتاب في الطب. من مطارنة حصن كيفا الذين كانوا من سكانها يشوع بن نعيمة مطران بدليس سنة ( 1697 - 1729م ) وباسيليوس دنجا بن يوحنا وطيماوث يشوع واغناطيوس بن يعقوب ( 1551 = 1571م ) وديونسيوس أشعيا ( 1468 - 1486م ) وباسيليوس يعقوبي مطران زركل ( 1543 - 1551م ) والمطران يعقوب ( 1571 - 1591م ).

### كنيسة حصن كيفا المستقلة


في عهد الحكومة الأيوبية في حصن كيفا وفي عهد ملكها سليمان الأول ( الملك العادل فخر الدين سليمان ابن شهاب الدين غازي ) انفصلت كنيسة حصن كيفا عن كنيسة أنطاكية لمدة ( 475 ) سنة وذلك من سنة ( 1364هـ = 1839م ) وكانت تتبعها أربع أبرشيات يتولى كل منها مطران وهي ابرشيات قرتمين القريبة من مدينة مديات وأبرشية حاح وأبرشية بيت ريشا وأبرشية زركل ( حزة ) التي ينسب اليها المؤرخ الكردي خيرالدين الزركلي مؤلف كتاب ( الأعلام ) الشهير لأنه كان من أكرادها. تولى كنيسة حصن كيفا المستقلة ( 24 ) بطاركة أولهم البطريرك ( سابا ) الذي نصبه الملك العادل سليمان باتفاق المسيحيين في بلاده بطريركاً في حصن كيفا وقد توفي سنة ( 1389م ) ومنهم يشوع مدياتي ( اغناطيوس ) ( 1390 - 1417م ) ومسعود صلحي ( 1418 - 1444م )

وفيلكسينوس توما (1444 – 1445 م) وسيلوس يشوع بن جلوصلي (1455 – 1460 م) وفيلكسينوس عزيز (1460 = 1482 م) وباسيليوس شابا (1460 – 1488 م) وديونسيوس يوحنا عين وردى (160 – 1492 م) وباسيليوس مسعود الثاني (1492 – 1512 م) وباسيليوس يشوع (1516 م) وتوفى في (أورشليم سنة 1551 م) ويعقوب بن شمس الدين (1552 – 1571 م) وسهدونا المدياتي (1583 – 1621 م) وعبدو المدياتي (1628 م) وحبيب المدياتي (1674 م) ودنحا عنراسي (1707 – 1725 م) ودنحا بلتجي (1740 م) وبرصوم (1740 – 1791 م) وربات أشعيا أربوي، وأحو، ويوسف (1803 م) وإسحاق أرجي (1804 م) وبرصوم حبايي (1812 م) وبرصوم سبريني (1813 م) وميرزا سبريني (1816 م) وزيتون مدياتي (1821 م) وعبد النور أربوي.

لقد وردت أسماء هؤلاء البطارقة في تاريخ طور عبيدين (ص 327/334) وكذا في (اللؤلؤ المنثور في تاريخ العلوم والآداب السريانية) للبطريرك أفرام برصوم. لقد كان لأسرة (سابا) وأسرة (توما الشرقي) المسيحيين مركز مرموق في تاريخ حصن كيفا في عهود الدولة الدوستكية والدولة الأرتقية والأيوبية وتقدم الطبيب الحصكفي القس أو الأسقف شمعون بن يشوع عند هولاكو وكان من آل سابا وعلى طلب هذا الطبيب ألف المؤرخ المسيحي ابن العبري كتابه الفلكي (الصعود العقلي) وترجم إلى السريانية كتاب (الإشارات والتنبيهات) لابن سينا وتوفي الطبيب شمعون سنة (1289 م). إن الأسرة الجليلية التي حكمت الموصل في العهد العثماني كانت من حصن كيفا من أسرة مسيحية أو من الأسرة الأيوبية (ملكا – ملكي).

هكذا يتضح أن لمدينة حصن كيفا مكانة سامية في التاريخ المسيحي، فعلى المسيحيين أن يدافعوا عنها أيضا ضد عزم تركية على إزالتها من الوجود ومن المؤسف أن ثلاث دول مسيحية أوروبية هي التي تدفع لتركية (420) مليون دولار لإنشاء (سد السو) الذي يفرق هذه المدينة الأثرية والتاريخية تحت مياهه.

### صور لاكثر من كنيسة ودير من كتاب (حسن كيف) (ص 42-43)



وأخرى في شرق (ضرب خانة) وهي عبارة عن كهف



منها كنيسة تقع في شرق جامع الرضي



كنيسة أخرى في شرق جامع الخليفة العباسي (جامع رزق)




Üçyol köyünün kuzeyinde yer alan manastıra ait yapılardan görünüm.


١ حدى الكناشى



حوض لتعميد الأطفال



منظر عام للكنيسة




صورة مقبرة الكنيسة الصخرية



## صناعات حصن كيفا

كانت حصن كيفا تعتبر مركزاً مهماً لصناعات مختلفة تصدرها الى مناطق أخرى غير تابعة لها من أهمها صناعة أقمشة كردية فقد كان في هذه المدينة أسر غير قليلة تعيش على مهنة الحياكة.



وتصنع الأقمشة القطنية البيضاء منها القماش المسمى (جاو) وكان سميكاً وقويماً و(مفروم/مه فروم\ mavrum) وكان أخف وألين وأكثر بياضاً من الجاو وكانت تصدر النوعين بكميات كبيرة الى المناطق المجاورة لها والى مناطق تعتبر بعيدة عنها كشمال مدينة الجزيرة من بوتان ومنطقة (شيران) الواقعة شمال شرق مدينة سکرد الى ستينات القرن العشرين وذلك على ظهر الحيوانات وكانت تصنع نسيجاً صوفياً سميكاً وجليظاً وملوناً ذا خطوط عريضة

يشبه السجاد الذي تصنع منه الخرجة وكان يصنع منه كساء شتوي يلبس فوق الملابس فكان بمثابة المعطف (قبوط) وليس له كم (ردن) وقد ذكر أوليا جليبي نوعاً من القماش بإسم (شياق) ولعله إسم تركي ويحتمل أنه هو نفس الكساء المذكور فقال في سياحته ص 93 باللغة التركية أن شياق كان يصنع في قسبة (معدن) في منطقة شيروان. والكساء المذكور نوع من السجاد مازال يلبسه الجمالون في مدينة ماردين إلى اليوم وهو قريب الشبه لهذا السجاد الذي يصنع حالياً في حصن كيفا بصورة جميلة.

ولما كانت مدينة حصن كيفا لها الدور الأول في صنع ذلك المنسوج (شياق) فإن المؤرخ والرسام الأمير شرفخان البديسي رسم الفارس الذي يعبر نهر دجلة بهذا الزي إشارة إلى ذلك، وذلك في اللوحة السابعة من رسوم شرفنامه الموجودة في النسخة الأولى من شرفنامه التي بخط المؤلف شرفخان الموجودة في مكتبة بودليان بجامعة أوكسفورد تحت رقم (312) وقد فرغ من تأليفه سنة (1597 م).




وكانت حصن كيفا تصنع أيضاً قماش المرعز للزي الكردي الخاص المسمى (شال وشابك/ رانكوجوغة) وجرار الماء وصحون الأكل من الخزف المفخور في الكور وكانت أكوازها وكذلك أكواز طور عبيدين أجود الكوازين في رقتها وخفتها وقابليتها على تبريد الماء لذلك كانت لمناطق بوتان وسعد وعرزان والجزيرة رغبة شديدة على شرائها وإستمر تصديرها إلى بوتان وبعض المناطق الأخرى الخالية من الكهرباء حتى ثمانينات القرن العشرين وهذه صورة كهف في منطقة القلعة أتخذ كعمل لبعض الصناعات.




## من صناعات حصن كيفا المعدنية والخزفية



Dövme gibi yöntemlerle yapılan demir ve bakırdan mutfak eşyaları



## من آثار حصن كيفا



Kalenin doğudan genelgörünümü

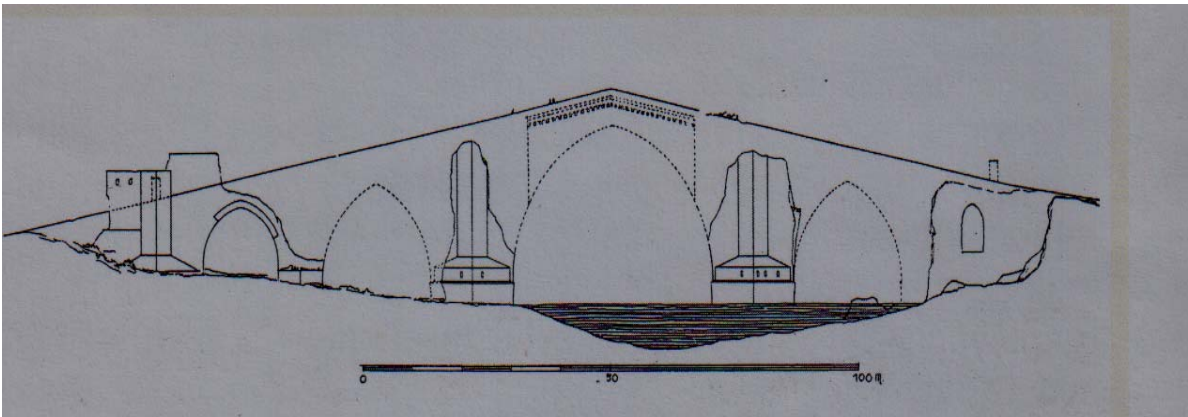
منظر عام لشرقي القلعة من حصن كيفا

إن حصن كيفا مدينة أثرية كبيرة بكهوفها أي بمساكنها الكهفية وشوارعها وأزقتها المنحوتة في الجبل الصخري الشاهق، لقد وصف ابن شداد الحلبي المدينة بما يلي (( كهف على جبل عال زائد الإرتفاع منقور الحائط تحف بها جبال شاهقة من ثلاث جهات عدا الجهة الشمالية التي يحفها الشط )) يقصد ابن شداد بالجهة الشمالية شريطاً



أرضياً بين الجبل ودجلة ( الشط ) أي نهر دجلة الذي يكون كالسور الطبيعي لهذه الجهة أيضاً ومع أن المدينة تعتبر بكاملها كتلة أثرية من حضارات مختلفة وعهود متعددة إلا أننا نشير هنا الى عدد من آثارها وهي :

### الجسر التاريخي القديم



ذكرنا سابقاً أقوال بعض المؤرخين والرحالين بخصوص هذا الجسر المهم والنموذج الفريد في طرازه المعماري حيث لا مثيل له في تركيا وسوريا والعراق وإيران بل ولا في الشرق الأوسط كله الذي مازالت قواعده الضخمة العملاقة سالمة

مع إثنين من أقواسه منذ حوالي (2000) سنة وكانت سعة قوسه الأكبر (40م) وارتفاعه (40م) أيضاً مما يجب الحفاظ عليه وصيانتته لا إغراقه تحت أحد السدود.



Eski köprünün ayakta kalan diğer kemeri



الجانب الأيمن من هذا القوس عبارة عن صخرة طبيعية

لقد كتب المهندس حسين في كتابه (ص 20) أنه اكتشف (المستشرق) تايلور رسوماً آدمية منحوتة على القاعدة الأولى والثانية للجسر، وكان على كل جانب من جوانب القاعدة الأربعة رسوم لثلاثة رجال ولكن بعضاً منها قد شوهت وقال إنها تشبه رسوماً للفرثيين، وقد أدخل فيه المهندس حسين خمسة رسوم مأخوذة من تايلور ولكن بدون أي شرح للرسوم نفسها، منها صورة على جانب الشرقي من القاعدة الثانية للجسر وهي صورة امرأة بيدها باقة من الورد ويحتمل أنها ملكة فرثية وزوجة الملك الذي شيد الجسر:



kinci ayağın doğu yüzündeki figür

وصورتان على الجانب الجنوبي من القاعدة الثانية:



İkinci ayağın güney yüzündeki figür



İkinci ayağın güney yüzündeki figür

وتوجد صورة أخرى على الجانب الغربي  
من القاعدة الاولى وهي بلا شك صورة للملك الفرثي  
الذي شيّد هذا الجسر العظيم وهو لابس معطفاً من الفرو



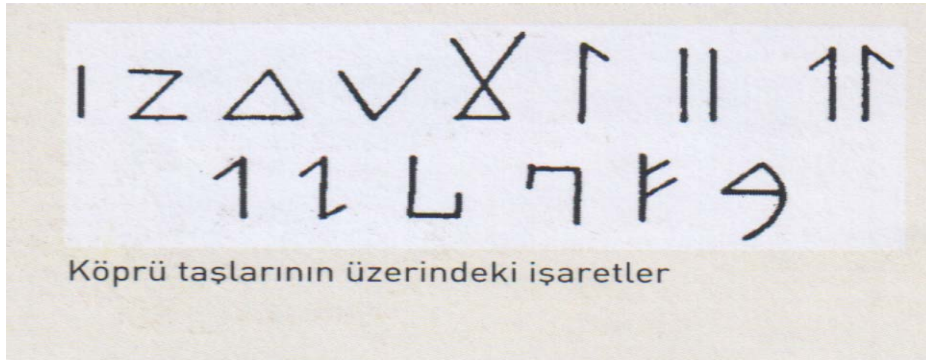
Birinci ayağın batı yüzündeki figür

وصورة على الجانب الغربي من القاعدة الثانية. يتضح لنا  
أنها صورة امرأة حول رأسها الهالة المقدسة وهي حسب رأينا  
صورة الإلهة أناهيتا



İkinci ayağın batı yüzündeki figür

وتظهر في الصورة الأشرطة الطويلة النازلة من قلنسوته وهي خاصة بالملوك الفرثيين وفي كردستان عدد من صور  
الملوك الفرثيين (الاشكانيين) وهذه الصورة أقرب الى صورة ملك فرثي في موقع (رهبه نه - Rabana) في جبل  
(بيره مگرون - Peramagron) بقرب مدينة السليمانية إكتشفها في السنوات السابقة من قبل الشهيد غريب  
هلدني علماً أن جسر زاخو الكبير (پرا دلائى) الذي يعرف أيضاً بـ(الجسر العباسي) قد شيّد من قبل أحد الملوك  
الفرثيين أيضاً وعليه صورته مع كتابات بهلوية ورسوم حسب ما إكتشفها عبد الرقيب يوسف مؤخراً فيعود تاريخ  
الجسر إلى الفترة الفرثية (127 ق م إلى 227 م).  
لقد إكتشف تايلور أيضاً الكتابة التالية الموجودة على الجسر:



Köprü taşlarının üzerindeki işaretler

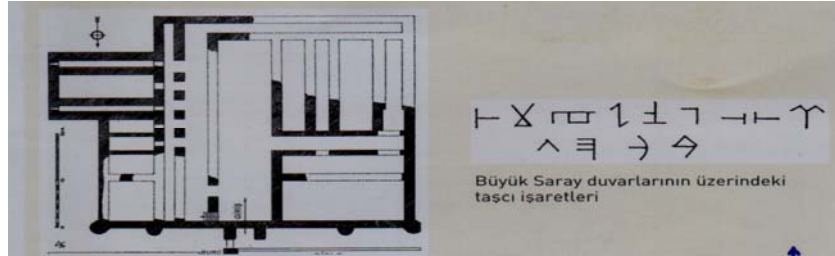
## القلعة

تقع قلعة حصن كيفا على جبل صخري عال منفصل ومستقل من كافة الجهات يبلغ إرتفاعه (100-120 م) من فوق نهر دجلة الذي يمر تحته من الشمال، أما الأطراف الثلاثة الأخرى لجبل القلعة فـجبال صخرية. حدثت هناك حركات تكتونية جيولوجية فأحدثت إنكسارات أرضية فصلت بينها بأخاديد (أودية) عميقة هاوية مخيفة شبيهة بأخاديد رواندز بحيث لا يمكن الصعود الى جبل القلعة أي المدينة الأقدم إلا عن طريق واحد من الشمال الشرقي مدرج شيدت عليه سبعة أبواب.




صورة جوية للموقع – القسم الأوسط هو جبل القلعة

وعرف المكان الذي فيه القلعة بـ((الميدان)) لأن سطح الجبل منبسط ووسيع وتسمى القلعة بالسراي الكبير وهي قلعة قديمة من المحتمل أن يعود تاريخها الى العهد الفرثي (الأشكاني) أو الساساني أو أكثر توغلاً في القدم وقد وجدت عليها الكتابة التالية على ما وردت في صفحة 21 من كتاب (حسن كيف) :



مسلة القلعة المطلة على نهر دجلة :




وشيد الأيوبيون قلعة أخرى بالحجر والجص تسمى بالسراي الصغير وذلك على الحافة الصخرية المساء الشاهقة المطلة على دجلة (واستخدموا لوضع أساس القلعة فناً فريداً أو قليلاً الإستعمال في فن العمارة وهو عبارة عن نحت مكان الأساس في الصخر بشكل متدرج وبتوءات صاعداً ونازلاً ولم ينجتوه بشكل متساو أملس لتصبح أقسام من

الأساس أعمق ولتشهد تلك الفتوات والتدرجات الأساس بعضه الى بعض وتتشابك الأقسام واستخدموا هذا الفن لزيادة التقوية ولمقاومة الزلازل أيضاً – إضافة جديدة ) وهذه صورتها :



هذا وفوق نافذة القلعة المواجهة لدجلة من الخارج صورة أسدين ونحتت الأحجار السفلى التي تستند عليها أحجار الصورتين بشكل متشابك لزيادة التقوية وفي الوسط صورة (مزهية) حجرية إشتبك بها الحجران اللذان في طرفيها وذلك لزيادة التقوية للأسدين أيضاً وبين الأسدين المتخاصمين وقد كشرا أنيابهما زخارف على حجر مستقل يحول بينهما ويصدهما من التلاقي والإلتحام في معركة حامية فكأنما حذر ملك حصن كيفا الأيوبي الأسدين من أن يدخلوا في معركة أو وجههما الى السلام وذلك بزخرفة الحجر زخرفةً معينةً لأن الشكل الهندسي المعيني في التنجيم الإسلامي رمز للسعد والخير كما يتجلى ذلك في الصورة التالية :



فوق النافذة(الشباك) من الداخل مقرنصات جميلة


لقد شيدت بالميدان قصور ودور للسلطنة وجامع وأبرجة ونحتت كهوف للسكن أيضاً وبالميدان كهوف ومزارع للحنطة والشعير ما يكفي لسكانها طوال السنة على ما ذكره ابن شداد في كتابه المذكور المخطوط ورقة (130). كانت للقلعة سبعة أبواب في عهد ابن شداد، الواحد يلي الآخر أي أنها شيدت على طريق واحد لا من سبع جهات ولا من سبعة طرق بل سبعة أبواب الواحد بعد الآخر شيدت في طريق واحد شديد الانحدار ومتعرج ويحتمل أنه كان في بداية كل التواء (لوفة) باب يرتقي الى القلعة وكان فوق كل باب برج دفاعي ونحتت الكهوف السكنية في جوانب الطريق، ولعل هذه الأبواب المتعاقبة مميزة فريدة لقلعة حصن كيفا تزيد من مناعتها أمام الأعداء ولم نسمع بوجود قلعة

أخرى مشابهة لها في هذا العدد من الأبواب السبعة المتتابة المشيدة على طريق واحد ينزل من قمة الجبل الى ضفة دجلة.



من المحتمل وجود مشعل ديني متراخي فوق مدخل الكهف الأول من الكهوف الثلاثة الأولى

أضاف ابن شداد أيضاً أن (( جميع جهات هذا الحصن وعرة ضيقة عسيرة المسالك لاتسلك الا لشخص واحد بعد الآخر فهو لهذا الحال في غاية الحصانة والمنعة )) ان ابن شداد ( محمد بن علي الحلبي ) المتوفي سنة ( 684هـ = 1285 / 1286م ) ان لم يشاهد حصن كيفا بأمر عينيه فإنه أخذ معلوماته الدقيقة بخصوصها عن الذين شاهدوها مع أنه قدم الى مدينة ميافارقين التي تقع في شمالها الغربي بـ ( 65 كم ) حيث أن الملك الناصر الأيوبي أوفده من دمشق رسولا منه الى المغول الذين كانوا يحاصرون الملك الكامل الأيوبي في مدينة ميافارقين وذلك في مستهل شهر محرم سنة ( 657هـ = 1259م ) لكي يقنع المغول على الانسحاب والتراجع. بهذا الخصوص أيضاً نذكر ما قاله الأنصاري في نخبة الدهر ( ص 192 ) على ما نقلته ( سيبان حسن ) بأنها ( من أعجب حصون الدنيا ) . لقد بقيت الآن ثلاثة أبواب من الأبواب السبعة المشيدة على طريق القلعة المتعرج ( الزكزاكي ) المدرج المرصوف بالحجارة منها الباب الثاني الأسفل الرائع في فنه المعماري الذي شيده ملك حصن كيفا سليمان بن غازي سنة ( 820 هـ = 1817م )




وعليه الكتابة التالية :


(( هذا ما أمر بإنشاء هذه العمارة المباركة العبد الفقير الى الله تعالى سليمان ابن غازي ابن محمد ابن أبي بكر ابن عبدالله ابن توران شاه الأيوبي خلد الله تعالى سلطانه في حجة عشرين وثمانمائة ))




وكتابة الباب موجودة "ص22" من كتاب ( حسن كيف ) . في هذا الكتاب و( الكراس ) ومجموعة صور ( كويان ) .  
صور لهذا الباب الجميل الذي عليه زخارف :



أما الباب الثالث فهو أقرب الى القلعة وهذه صورته :




على الباب الأول الذي أصابه الخراب صورة أسد مع زخارف



من الجدير بالذكر أن الأكراد يسمون القلعة بـ( برجا به نهك ) أي البرج الأبلق وإن قطعة الحديد المدورة الكبيرة التي يقال أن القدماء كانوا يضعونها خلف باب القلعة من الداخل للتقوية لكي يصعب فتحه مازالت موجودة هناك أمام الجامع وكان يستخدم في ايقاظ السكان من النوم فجراً لكي يؤدوا صلاة الصبح حيث كان يرفعها عدد من الرجال ويضربونها الأرض الصخرية فيحدث بذلك صوت وهزة يدخلان كل كهف سكني في جبل القلعة وذلك لأن صوت الأذان من الجامع لم يكن يصل الى كثير من الكهوف هكذا يقول السكان حالياً ولكن من المحتمل أن تلك الإسطوانة الحديدية الثقيلة قد صنعت خصيصاً لجامع القلعة لتصبح منذنة للصلاة من نوع غريب ولكن قريب جداً من ذكاء ابن رزاز الجزري.

## النفق

في كثير من قلاع كردستان وغيرها أنفاق سرية حفرت من فوق القلاع الى خارجها لنقل الماء والمواد الغذائية اليها سراً واتخاذها طريقاً للفرار والإنقاذ أيضاً عندما تحاصر من قبل الأعداء فعلى سبيل المثال كانت في قلعة كركوك ثلاثة أنفاق وفي قلعة أربيل ثلاثة أيضاً وفي قلعة (بافى) المطللة على دجلة بين حصن كيفا ومدينة الجزيرة ثلاثة أيضاً منحوتة في الجبل الصخري الشاهق وفي قلعة (فلك) المطللة على دجلة — شمال مدينة الجزيرة في بوتان (بهتان) نفق منحوت في الصخر أيضاً الا أن نفق حصن كيفا نفق فريد في سعته وكبره لم نسمع له مثيلاً في قلعة أخرى فقد ذكر ابن شداد أن سرايات (أنفاق) حصن كيفا ((واسعة بحيث أنه تنزل فيها البغال لنقل الماء )) من دجلة بحيث لا يراها أحد. إن هذا النفق يشاهد حالياً من الضفة الشمالية لدجلة المقابلة للنفق حيث سقطت منه أجزاء كما يشاهد في الصورة التالية ويحتمل أنه كان لها أكثر من نفق.



صورة مدخل النفق من فوق القلعة

## السور

كان في الجهة الشمالية الشرقية سور وهذه صورة قطعة منه :





## آثار الدين الميتراي في حصن كيفا

في كتاب (حسن كيف) ص 44-46 للمهندس حسين عدد من الرسوم التي وجدها في بعض من كهوف المدينة فصورها وعمل لها تخطيطات ومع أنه لم يعلم بمعانيها وما ترمز اليها ولم يشرحها على ما ذكره هو بنفسه الا أنه قام بعمل مهم ومشكور. منها أنه وجد في هذا الكهف صورة رجل يمد يديه الى رأس ثور ولكنه أخطأ في ترسيمه بشقين :



نقول بهذا الصدد إن رأس الثور من رموز الدين الميتراي وهو رمز لآله السماء الآري (ميثرا - ميترا - مهر) الآلهة المسيطرة على الشمس والبروج الفلكية، يوزع أشعة الشمس الى الجهات الأربعة من الكون لذلك اتخذ الصليب بأشكاله رمزاً لميترا ليبدل على توزيع أشعة الشمس كما أنه رمز للشمس أيضاً كما اتخذ رمزاً للحياة قبل ذلك بكثير. لميترا عند الآريين صفات أخرى منها أنه إله العدل والمساواة والآله الذي يحكم بين الناس مع حكمين آخرين يوم القيامة عند جسر الصراط ومنها أنه إله الحرب وإله الجنود ولهذا فإن كتيبة من الجيش الروماني الخاصة بالسهم أخذ الدين الميتراي من ميزوپوتاميا أي من بلاد ما بين دجلة والفرات العليا من على جانبي نهر الفرات من منطقة اورفا (الرها- أدا) جنوب الفرات ومن منطقة آديمان (حصن زياد) غرب الفرات أي من منطقة كردستان وذلك في القرن الثاني الميلادي ونشرت الإمبراطورية الرومانية دين ميترا في كافة أجزاء الإمبراطورية حتى السواحل الأفريقية واعتنق الميترايين عدد من الأباطرة منهم: والريانوس واورليانوس وكومودوس وجولييانوس ويولييانوس. شيدت الإمبراطورية الرومانية معابد كثيرة منها المعبد الميتراي الذي تحت كنيسة (سن كلمان) في روما ومعبد (سانسيلوستر) الذي شيده في روما الإمبراطور أورليانوس سنة 383 م وشيد الإمبراطور والريانوس ماكسيميانوس معابد كثيرة في يوغوسلافيا وفي لايبز ومنطقة نهر دانوب وذلك في القرن الثاني الميلادي ونقش الإمبراطور طرديانوس على نقوده صورة ميترا وهو يذبح الثور.

أرادت الإمبراطورية الرومانية أن تجعل من الديانة الميترايين ديناً عالمياً فامتدت هذه الديانة فعلاً من الهند حتى المحيط الأطلسي وسواحل شمال أفريقية إلا أن هذه الديانة تقلصت أمام الديانة المسيحية وتركت وراءها العشرات أو المئات من معابدها في البلدان الأوربية وقد ألف (مارتين ورمازن) كتاباً في تاريخ الدين الميتراي في أوروبا باللغة الهولندية وترجم الى الفرنسية والفارسية، أما في الشرق فقد نسبت آثار هذه الديانة من معابد ورموز ورسوم وحتى تماثيل ضخمة منحوتة في الصخور وتمكن المؤرخ والآثاري الميداني عبدالرقيب يوسف من إكتشاف آلاف مؤلفة من آثارها المنحوتة على الصخور ومعابدها الكهفية أو المكشوفة غير المسقفة في كردستان -العراق من الحدود العراقية الإيرانية حتى زاخو على الحدود العراقية التركية وحتى جبل سنجار على الحدود العراقية السورية وهو يظن أن في هذا الجزء من كردستان ما لا يقل عن مليون أثر من الآثار الميترايين التي لم تنتبه اليها دوائر الآثار في العراق وكذلك لم تنتبه دوائر الآثار في إيران وكذلك في تركيا وسوريا الى الآثار الميترايين الموجودة في كل من إيران وتركيا وسوريا الا نادراً وبهذا عثر المومي اليه على الحلقة المفقودة وأثبت بالدلائل الأثرية الميترايين في جبل ومعبد (لالش) وفي جبل سنجار أن الديانة اليزيدية (الكردية) ماهي الا بقية الميترايين واكتشف المومي اليه آثاراً ميترايين في كردستان-إيران وفي كردستان- تركيا أيضاً. لقد كان الدين الميتراي أقدم





من المعلوم أن الكلب وكذلك الحية ملازمان لميترا وفي أماكن متعددة من معبد لالاش ليليزيديين صور للكلب منها صورة كلبين بينهما نبات الالهة (أناهيتا- ناهيد) (أرتيميس) الصورة من لالاش




لقد تم عبادة الآلهة أناهيتا في كردستان جنبا الى جنب مع ميترا وفي الكثير من المعابد التي إكتشفها المؤرخ المذكور توجد رموز لكل منهما بصورة مشتركة منها (معبد كهف چارستون) (شكفتا چارستون) بالقرب مدينة دهوك ومعبد (كورا سريجي) المكشوف في مدينة العمادية ومعبد دير عاس في جبل سنجار. كانت أناهيتا آلهة الماء والتناسل وحامية النساء الجبلى ولها صفات عشثار السومرية و (افرودويت) الأغريقية. وجد في نفس الكهف صورة سمكة



وقال توجد حوله رسوم أخرى لم يتمكن من معرفتها كما وجد فيه صورة إنسان وحيوان جالس قال إنه أرنب مع صورة تشبه صورة إنسان ومع سمكة أخرى وكتابة (بهلوية).

بالنظر للسمكة نقول أن السمكة في الميتراية من نذور المرأة التي لاتنجب الأطفال أما الأرنب فلا نعلم معناه ويحتمل أنه صورة كلب جالس وليس أرنباً وأخيراً إن هذا الكهف الذي فيه تلك الصور يحتمل جدا أنه كان معبداً ميترايياً. في الكهف الذي يسميها سكان حصن كيفا باللغة الكردية (مالاچقا قرال) أي بيت بنت القرال أي بنت (الملك غير المسلم) وجد أيضاً عدداً غير قليل من الدوائر الصغيرة حول شباك (نافذة) الكهف وقال لاندرى معناها. نقول بهذا الخصوص إن الكهف على ما يظهر في صورته الفوتوغرافية الموجودة في صفحة 46 من كتابه منحوت في صخرة عالية نحتت على هيئة أسد لتصبح رمزا للاله ميترا.



وقد نحت الميترانيون في كردستان صخوراً ضخمة على شكل أسد أو نسر أو رأس الثور لتصبح تماثيل ضخمة رمزاً لإلههم وكذلك صخوراً ضخمة بشكل فيل بدون شلف لتصبح رمزاً للإلهة أناهيتا حسبما إكتشفها الأثري الكردي المذكور ولم يشعر بها من رأوها من السكان وكذلك من علماء الآثار الذين مروا بها لما أنها لم تكن دقيقة الصنع فنياً ونحت الميترانيون كذلك مداخل المقابر الكهفية على شكل نسر أو رأس الثور لنفس المعنى والغرض والتقدير وقصدوا بذلك جعل الموتى تحت حماية الإله المذكور إن بيت بنت القرال يرتفع بابه عن الأرض بمقدار ، لذلك نرى أنه قبر صخري ( ناووس ) ويسمى الأكراد هذه القبور بـ( ناوسك ) وهي كثيرة في كردستان إن باب الكهف لم يظهر في الصورة إلا جزءاً قليلاً منه ولكن يتبين أن جزئه الأعلى أوسع من الجزء الأسفل مما يخلق عندنا احتمال كون الباب منحوتاً على هيئة رأس الثور أما الدوائر الصغيرة المنحوتة في الصخر التي نظمت في مجموعات فلا نستطيع حلها ويحتمل أنها صنعت كرموز دينية أو فلكية ميترانية فشكل الوسط أي المخطط المنقول باليد، إن صح نقله يمكن أن نقول إن المجموعة الوسطية من النقاط السبعة عبارة عن المجموعة الشمسية أي الكواكب السبعة السيارة أما الحلقة المحيطة بها فهي الفلك ( چرخ گردون ) وأما الشكل المرسوم فوقه المتكون من ثلاثة فروع فهي شعلة النار الدينية أي نار المعبد المقدس. أما الشكل الأول من اليمين فيشبه القاعدة الحجرية لنار المعبد التي يوضع فوقها الضرف الذي توقد فيه النار عند إقامة الشعائر الدينية سواء أكان ظرفاً معدنياً كجام أو منقل أو ظرفاً حجرياً ولكن الشكل غير تام سواء لإتلاف بعض النقاط أو الخطأ في النقل.

### معبد ميتراني

يوجد معبد ميتراني مكشوف أي غير مسقف منحوت على الحافة الصخرية العالية في جنوب (بستان صلاحية) من القلعة صورته المهندس حسين وقال إنه مسجد قديم لكن الحقيقة هو أنه معبد ميتراني لأن المحراب الموجود فيه الذي استدل به على أنه معبد ليس إلا محراباً ميترانياً لأن كثيراً من المعابد الميترانية الصخرية المكشوفة أو ما هي كهوف مما إكتشفناها تحتوي على المحاريب والمحراب غير مقيد بجهة ما، من الجهات الأربعة، فمنها ما هو متجه نحو الجنوب ومنها ما هو متجه نحو الشمال ومنها ما هو في معبد ومنها ما هو منفرد منحوت في جدار صخري مرتفع عن الأرض إلى حوالي عشرة أمتار أو أكثر أحياناً، فمحراب معبد لالش الصخري القديم المكشوف متجه نحو الجنوب أي أن وجه المتعبد يكون متجهاً نحو الشمال على عكس محراب المساجد الإسلامية وهو أيضاً ذو أوضاع مختلفة في هندسته من حيث الطول والعرض والإرتفاع والمستوى فمنها ما هو على مستويين (قدمين) أو أكثر.

نستدل على كون ما نحن بصدده معبداً ميترانياً وليس مسجداً هو وجود الموقد المنحوت في أرضيته في الجهة الغربية منه وهو مستطيل حيث إنه مكان لإيقاد النار الدينية عند إقامة المراسيم الدينية وهناك موقد آخر أصغر منه استخدمت (كفنارات) أو أماكن للبخور أو النذور.

إن موقد المعابد توجد بأشكال مختلفة ومن المعابد ما فيه أكثر من موقد منحوت ومنها ما ليس فيه موقد منحوت في الصخر وإنما كان الموقد سواء أكان معدنياً أو حجرياً يوضع على قاعدة حجرية مرتفعة متصلة بأرضية المعبد كجزء منه أو منفردة قابلة لتحريكها إلى هنا وهناك فضلاً عن هذا يوجد عدد من رسوم الشمس متسلسلة منحوتة على الطرف الخارجي من هذا المعبد وهي واضحة من الصورة الفوتوغرافية إذا نظرنا إليها بآلة مكبرة وتكرر أن شاهدنا مثل هذه السلسلة من الشموس في معابد أخرى في المناطق الكردية.




## محراب ميثرائي

في ص 45 من كتاب المهندس حسين صورة محراب ميثرائي وجده في أحد الكهوف الواقعة في جنوب (بستان صلاحية) وقال إنه (رف):




لكن الحقيقة أنه محراب ميثرائي نحت على ثلاث مستويات يتكون الوسط من شكل مستطيل والأعلى بشكل قوس مدبب، نلاحظ في الصورة أنه يوجد في الوسط عدد من الدوائر الضحلة أي الحفر المدورة غير العميقة مع طاق صغير في الوسط شبه مخروطي وكلها شائعة في الآثار الدينية الميثرائية، بالجانب الأيمن من الطرف الخارجي من القسم الأعلى صورة طاووس، أما الجزء الفوقي من القسم الأعلى فقد نحت على شكل هلال وفي وسطه طاق خفيف النحت بشكل قريب من المثلث ذو إطار يعلوه ما يشبه التاج، إن الجانب الأسفل من كل من القسمين قد نحت بشكل مائل (مشطوف) بحيث لا تستقر عليهما الأواني مما يدل على أنه لا يصلح لأن يكون رفا وقد وجدنا محاريب مماثلة مكشوفة أي غير موجودة في داخل الكهوف.

بجانب صورة المحراب صورة لمكان مرتفع يشبه مدخله إيوان (طاق) وهو يعلو مدارج تسعة وفي داخله أيضاً عدد من المدارج ولا تظهر نهايتها في الصورة وإن مجموع المدرجات لا تقل عن سبعة مدارج . الصورة من ص 50.




يمائل هذا تقريباً ما هو موجود في القسم الخلفي من معبد ميثرائي نحت مدخله بشكل رأس النسر في مدينة عقرة يتألف طوله من (64م) يتفرع من عند إنتهاء المداخل نفقان ضيقان الى غرفة خلفية مظلمة خالية من المنافذ وتعلو الغرفة نفق مصمد أي ليس له منفذ وهو يرمز الى طريق الصعود الى السماء ولم نجد كهفاً أي معبداً مماثلاً في طرازه الفريد فهذا الكهف الموجود في حصن كيفا يشبهه نوعاً ما ، فلا نشك إذن أنه معبد ميثرائي أيضاً ولا ندرى هل أن المحراب المذكور وكذلك المحراب الذي سنبحث عنه موجود في هذا الكهف أو لا .

في ص49 صورة لمحراب في كهف ما في منطقة القلعة شبيه بالمحراب المذكور إلا أنه نحت في جانبه الأسفل طاق مدبب خاص بكتابة بهلوية شخصناها بعد التدقيق في الصورة ولم يشر المهندس حسين الى وجود كتابة في هذا الطاق والكتابة تقع في أكثر من سطرين وهي تقع بالجانب الأيمن والأسفل من طاق صغير، في القسم الأعلى من الطاق المذكور لطرفه الأعلى حاشية بارزة وهو عموماً قريب من الشكل المعيني وهذه صورته :

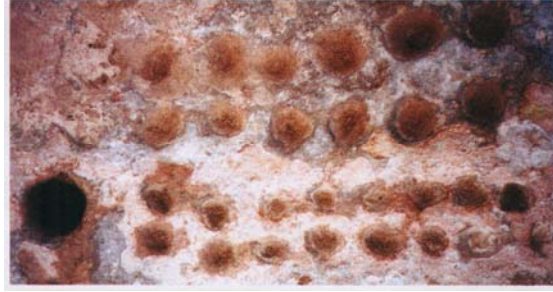


أما القسم الأسفل من الكتابة فقد شوه من قبل بعض الناس علماً أنه تشاهد في العديد من الصور آثار تشويبات ومازال حتى الآن لصوص الآثار يحفرون في كهوف حصن كيفا وأماكنها الأثرية خاصة بعد أن قررت الحكومة التركية افناء هذا الكنز الحضاري الكبير وإغراقه تحت مياه السد بينما كان الواجب عليها حمايتها وصيانة مبانيها الأثرية والتاريخية والتراثية وجعلها مدينة سياحية فريدة من نوعها. تشاهد في العديد من الصور الموجودة في هذا الكتاب رسوم عليه آثار التشويه والتخريب. مع اننا لسنا مختصين بمعرفة الكتابات البهلوية وحلها بنوعيتها الفرثي والساساني إلا أننا نقلنا بعض الحروف من كتابة الطاق كالاتي إن لم نكن خاطئين في نقل بعض منها.



هذا ويوجد في الطرف الأيمن من الطاق شكل يشبه هراوة وفي يمين الشكل صورة حية وفي يمين الحية صورة مشعل حسبما لاحظنا من الصورة أثناء دراستها. هكذا أدخلنا في مذكرتنا هذه دراسة مختصرة لأثار ميترائية غير موجودة في المصادر.


ذكر المهندس حسين في كتابه القيم ص 74 صورة موقع صخري عليه ما لا يقل عن خمسة صفوف لا يقل كل صف عن ثماني حفر صغيرة بجانب كهف ذي باب صغير يحتمل انه قبر صخري وقال انها خاصة بلعبة ما.



اننا لا نعلم ارتفاع الصخرة عن الأرض ان الحفر الصغيرة برأينا ليست للعب وانما هي حفر دينية ميترائية وجدنا لها مثيلات عند معابد واثار ميترائية مثل المعبد المكشوف (بهرى نادم) اي صخرة آدم في مدينة عقرة (ناكري) وقد نحت مثل هذه المجموعات من الحفر احيانا في اماكن لا تصلح لجلوس الالاعبين.

### القبور الصخرية

إن الكهوف الطبيعية أو المصنوعة كانت أفضل لدفن الموتى في المناطق الجبلية وقد دفن كل من ابي الانبياء إبراهيم الخليل وعيسى (المسيح) عليهما السلام في أحد الكهوف وقد قال بعض الباحثين إن الميدين كانوا أول من نحتوا الكهوف العالية لدفن الموتى مثل كهف فقرقا (فخريكا) القريب من مدينة مهاباد (ساووج بلاغ) في منطقة موكريان من كردستان-إيران و(كهف قرقاپان) في منطقة السليمانية ثم شاعت هذه العادة، وفي كردستان آلاف من هذه المدافن منها ما لا يمكن التسلق اليها باليد لأرتفاعها ومنها ما لا يرتفع كثيراً وبأشكال متعددة يطول البحث عنها. توجد في حصن كيفا قبور صخرية كثيرة جداً ولا شك أن فيها رسوماً دينية بدلالة ما ذكرناه من الرسوم التي عثر عليها السيد حسين أغالدي، إن العثور عليها والكشف عنها في الكهوف المظلمة والمتكلسة يستغرق شهوراً من قبل الخبراء في هذا المجال أما من ليست له خبرة فيصعب عليه تشخيصها إلا ما قلّ وندر. إن مدينة حصن كيفا متحف زاخر وحقل واسع لدراسة الأثار الدينية الميترائية المنسية هذا الدين الذي إمتد من الهند نفسها الى المحيط الأطلسي والى السواحل الأفريقية للبحر الأبيض المتوسط. إن إغراق هذه المدينة الواسعة وأثارها العائدة لحضارات مختلفة تحت سد(السو) الذي تعزم تركيا تشييده لأهداف سياسية قبل أن تكون لأغراض إقتصادية بإفناء جزء مهم من التراث العالمي وإن مسؤولية إنقاذها وحمايتها تقع على عاتق منظمة الامم المتحدة ويونسكو بالتحديد.



قبر بنت القرال ( الملك ) من العهد الفرقي  
Kral kızının evi

قبر صخري أو محراب ميثرائي نحتت على الجانب الايمن صورة ساقية ماء قريبة من صورة حية وهي ترمز الى الالهة (اناهيتا) الهة الماء والخصوبة ونلاحظ من الصورة وجود صورة شمس بالجانب الأيسر من نهاية الساقية وذلك - حسب تدقيقنا ونعتقد ان على الصخرة رموزاً أخرى.




من المحتمل جداً في هذا المقبرة الصخرية رسوم وكتابة بهلوية يصعب علينا تمييزها من الصورة بالشكل المطلوب



### مرصد فلكي (رصد خانه)

لانعلم متى شيد هذا المرصد ومن كان مؤسس هذا العمل العلمي الكبير وهو يقع بالجانب الأيسر من باب خارجي لمسجد السلطان سليمان. (جامع شهاب الدين غازي بالأصل) وبنائته عبارة عن طابق واحد تعلوه قبة عالية نوعاً ما ومشيدة بالحجر والجص ولا نعلم هل أن المرصد من عهد الأيوبي او من عهد الملك الأرتقي محمود والعالم الرياضي والفلكي والفيزيائي بديع الزمان ابن الرزاز الجزري، ولو كان هذا المرصد من العهد العباسي لذكرته المصادر التاريخية. وهذه صورته مأخوذة من الـ(كراس) ومن صور (كويان) أيضاً.



مرصد فلكي

Rasathane





## دار الضرب ( ضرب خانه )

ما زالت آثار بناية دار الضرب ( الضرب ) باقية في حصن كيفا وكانت تتألف من طابقين حيث كانت تسك فيها النقود وتعتبر من الآثار المهمة والنادرة حالياً إذ قلما بقيت إحدى دور الضرب لسك النقود في البلدان الإسلامية وهذه صورتها من كتاب ( حسن كيفا ) ص 39 :




في حصن كيفا مدرسة بقرب السور الشرقي ليست لدينا صورتها. وفي حصن كيفا أيضاً مستشفى من العهد الأرتقي ليست لدينا صورتها أيضاً.

## حمام قديم بقرب قبة زينل





## كاروان سراي ( خان )



## المباني الدينية

جامع الخليفة العباسي المقتدر بالله (جامع رزق).



شيد هذا الجامع الخليفة العباسي المقتدر بالله بن الخليفة المعتضد سنة 297 الهجرية (= 909/ 910 م) على الضفة الجنوبية الصخرية العالية لدجلة وتحت جبل القلعة وعليه الكتابة التالية:

((بسملة لا اله الا الله محمد رسول الله مما أمره جعفر الإمام المقتدر بالله أمير المؤمنين في سبع وتسعين ومنتين وجرى على يدي يحيى بن إسحق الجرجاني وأحمد بن جميل المقتدري)).

من الجدير بالذكر أنه توجد كتابات على عدد من أبراج سور ديار بكر (آمد) في (باب الجبل) و(باب ماردين) باسم الخليفة المقتدر وفي نفس السنة وهي تشمل على اسم يحيى بن إسحق (وكان من عمال الدولة) وكان يحيى عاملاً اي والياً في آمد وتشمل أيضاً على اسم (البناء) و(المهندس)

أحمد بن جميل الأمدي الذي وصف نفسه بـ(الأمدي) في كتابات ديار بكر كما وصف نفسه بـ(المهندس) و(البناء)

ايضاً في الكتابات المشار اليها ومن المحتمل جداً انه وصف نفسه هنا على الجامع بـ (المقتدري) نسبة الى الخليفة المذكور لانه شيد منشآت غير قليلة للخليفة المقتدر بالله .


من مزايا هذا الجامع أنه عاش طويلاً حيث يبلغ عمره (1098 سنة) والفضل يعود الى مهارة البناء والمهندس أحمد بن جميل الدياربكري ولعله الجامع الوحيد الباقي سائماً بمنارته الحجرية الجميلة الشامخة من عهد هذا الخليفة العباسي في العالم الاسلامي لذلك فإنه يتمتع بأهمية تاريخية قصوى يجب الحفاظ عليها .




أحد أبواب جامع الخليفة المقتدر بالله  
كتبت على أحد الأبواب أسماء الله الحسنى .

من محاسن الجامع المعمارية هو أن المسافة بين فتحة أحد الأبواب والقوس الذي فوقه قد شيدت على شكل نقش شعاعي (مسيّف) كبير حيث صنع من أحجار طويلة كالسيوف وهو نقش نادر .

### من نقوش منارة جامع الخليفة



كتب اسم ( محمد ) بالخط الكوفي أربعة  
مرات طرذاً وعكساً وسط هذا المربع الزخرفي




في أطراف الزخرفة النباتية الموردة الطالعة من مزهرية ) وسط الشكل الزخرفي العام كتب اسم ( محمد ) مراراً

### الجامع الكبير (أولوجامي)

شيد الجامع في منطقة القلعة وإن صح أنه شيد في سنة 1325م على ما جاء في كراس بخصوص حصن كيفا فهو من عهد الملك صالح الأيوبي يوسف بن الملك الكامل بن تقي الدين عبد الله بن الملك المعظم توران شاه الذي قتل في السنة التالية وتولى الحكم بعده أخوه مجير الدين محمد.



لقد سقط القسم الأكبر من منارته وأشرف على بناء الجامع القاضي محمد بن سعيد الشافعي (قاضي حصن كيفا) في إيوان الجامع كتابة باسم الملك العادل سليمان بن شهاب الدين غازي أمير حصن كيفا بتاريخ جمادى الثاني سنة



796 هجري (= 1394م) حيث قام هذا الملك العالم الفاضل ببعض التعميرات أو الإضافات في الجامع أما المنبر فمن عهد الملك العادل سليمان نفسه وقد كتب عليه مايلي (عمل في حجة ثمان وتسعين وسبعمئة) أي إنه صنع سنة 1396م وهو منبر جميل فراجع ص 28,29 من كتاب (حسن كيف). على قاعدة المنارة كتابة من النوع (المضفر) الذي استخدمه الأيوبيون والباقي حالياً على سور مدينة فارقين أيضاً.






باب المنبر




منبر الجامع عليه كتابة جميلة هذه قطعة منها




## جامع السلطان سليمان الأيوبي



يوجد على باب الجامع اسم شهاب الدين غازي بن محمد مع تاريخ ( 752 الهجري = 1351 م ) مما يدل على أن الباني كان والد السلطان سليمان ولكنه اشتهر باسمه بعد أن شيد الملك العادل أبو المفاخر السلطان سليمان بن شهاب الدين غازي منارة جميلة للجامع وذلك سنة ( 812 هـ = 1409 م ) وعمل حوض ماء الجامع سنة 1416 .  
ما زال بعض أجزاء الجامع سالماً أما المنارة الحجرية فقد سقط منها الجزء الأعلى وللمنارة شبيهه بمنارة جامع الخليفة المقتدر بالله وهي تحمل زخارف جميلة وكتابات . على أحد الأبواب اسم سليمان مع تاريخ ( ( حجة ثمان عشرة وثمانمائة ) ( 818 هـ = 1415 م ) وذلك حسب ما قرأناه من الصورة وعلى الباب مقرنصات جميلة جداً .



من نقوش المنارة




من كتابات المنارة - صورة الكتابتين من ( الكراس )

## جامع الملوك

مازال جامع الملوك سالماً مع منارتها وشيد سنة (1349م) أي في عهد السلطان سليمان الأيوبي ويحتمل أنه هو جامع الرضي  
جامع قوض من العهد الأيوبي



كلية جامع قوض للعلوم المختلفة ( الصورة من الكراس )



Koç Camii ve Külliyesi

مسجد الأئمة الإثني عشر




نحت هذا المسجد في الصخر أي أنه كهف. في المسجد إثني عشر محراباً كل محراب لواحد من الأئمة الإثني عشر  
لشيعنة وعلى المحاريب إفريز من الكتابة العربية الإسلامية وهو مسجد طريف في عدد محاريبها وكتبت في أحد  
المحاريب عبارة ( لا فتى إلا علي ) وفوق المحاريب إفريز طويل من الكتابات العربية الإسلامية.  
صورتنا المسجد في ص 50 من كتاب ( حسن كيف ).

مسجد آخر منقور في الصخر أي إنه عبارة عن كهف



## المراقد والمزارات


قبة الشيخ محمد



قبة الشيخ شرف الدين



قبة الإمام عبد الله



الصورة من الكراس


مرقد الشيخ علي




مرقد الشيخ عاشق



مقبرة فوق القلعة وشواهد قبور مهمة ذات كتابات عربية



مرقد أرسلان بابا



الصورة من الكراس



## المباني التراثية

يعلم من ص 85 من كتاب (حسن كيف) أن (ألبرت غابرييل) زار مدينة حصن كيفا سنة 1932 وصور أثارها ومبان تراثية فيها كما نعلم أنه زار مدينة آمد (ديار بكر) و فارقين (ميا فارقين) وصور أثارهما. في مدينة حصن كيفا عدد غير قليل من المباني التراثية المشيدة بالأحجار المهندمة والحص من قبل بنائبيها المهرة حيث إشتهر بناؤها مع بنائي مديات وماردين بالمهارة الفائقة في فن العمارة والرياسة المعمارية وكان معظمهم من المسيحيين وقد شيّدوا مبان مهمة خارج مناطقهم حيث طلب منهم الأغوات والأغنياء والوجهاء بسبب مهارتهم تشييد قصور لهم في مناطق سعرد وغرزان وبوتان والجزيرة فمنها قصران فخمان جميلان على سبيل المثال في قرية (زقنكا حاجي عليان) في أواسط منطقة بوتان الجبلية شيدهما بعض من هؤلاء البنائين لأغواتها وقد ورث معماريو حصن كيفا مهارتهم من مهارة أسلافهم حينما كانت عاصمة للدولة الأرتقية ثم الدولة الأيوبية وانحدرت تلك المهارة اليهم جيلاً بعد جيل. إن المباني التاريخية والتراثية التي يظهر عدد منها في هذه الصور تعبر عن فن عمارة ممتازة وهندسة محلية من الواجب العلمي والتاريخي والتراثي إنقاذها من الدمار الذي تعزم حكومة تركية على إلحاقه بها وإزالتها من الوجود والى الأبد تحت مياه السد، وهي جزء لا يتجزأ من التراث الحضاري العالمي.



## نوع آخر من المساكن

في حصن كيفا نوع آخر من المنازل السكنية وهي عبارة عن غرف مشيدة في القسم الأمامي من الشقوق الصخرية الطويلة فالدور هذه تتكون من قسم مشيد بالحجارة وقسم كهفي وهو القسم الخلفي وهذه صور بعضها :



ختاماً إن مدينة حصن كيفا بكهوفها ومبانيها الأثرية والتراثية جزء مهم من التراث العالمي نرجو من المنظمة الدولية الموقرة يونسكو إنقاذها وحمايتها. إن ماكتبناه هنا سيصبح شيئاً قليلاً وجزئياً بالنسبة لما سيراه خبراء من يونسكو إذا ما زاروا هذه المدينة وشاهدوا بأعينهم كهوفها وأثارها ومبانيها التاريخية والتراثية ونرجو منها إرسال لجنة من الخبراء الى حصن كيفا .

نرجو أيضاً من كافة المؤسسات الأثرية والتاريخية والتراثية والثقافية في العالم أن تدافع عن هذا الكنز الأثري والتاريخي ( حصن كيفا ) وتساهم في إنقاذها من الإغراق تحت سد إسو ووضعها في قائمة اليونسكو للمدن التاريخية والتراثية التي يجب المحافظة عليها.

مع فائق الشكر والتجلة .

2007-8-24

التواقيع

د. جواد ملا

رئيس مركز كردستان للتراث والارشيف في لندن

ونياحة عن المؤرخين والمثقفين والعلماء والاكاديميين في كردستان والموقعين في اللوائح المرفقة



نوٲٲه عٲا المذكرة المامة بمدينته (صدا لينا) راجين حمايتها وانفاذها

نوسع من المذكرة المامة بمدينته (صدا لينا) راجين حمايتها وانفاذها



سيد صدر محمد  
رئيس لى شاريا كى موشه نيرى  
دهورته - شاريا

(منظمة شاريا القافى فى دهول)

مه نيرى ماما بى راجين حمايتها وانفاذها  
درتانا المراسيلين  
دهورته رماننا

( منظمة الثقافة والفن فى ماطا فى ضاحية  
مدينة دهول )

بنگه هلى لالشي لى  
تبانين  
لالش هه ردم كانبيهه كا زدلانه دهورته دروبارى رهوشه نيرى كورديدا  
رهوشه نيرى و كونه لايه تى  
بباعه درى

نوسع على انتقام مدينته عسنة كيتيه لالشي  
والكارميه راجينا حمايتها وانفاذها

هلى لالشي لى  
بباعه درى  
لالش هه ردم كورديدا

( مركز لالشي القافى )  
فى باعدرا

نوسع على هذه المذكرة المامة بمدينته عسنة كيتيه  
راجين انفاذها وحمايتها

محافظة دهول  
تضار لالشي  
الكلز

كيتيه لالشي لى  
كورديدا

بباعه درى

٧١٣١٥

منظمة حمايه التراث  
الكلز



Date:04/03/2007  
No:- 122

الى لجنة حماية التراث العالمي - ( اليونسكو )

و/ مذكرة احتجاج

نحن منظمة الحقوق المدنية في كردستان نوق على المذكرة الخاصة  
بمدينة حصن كيفا ونطلب حمايتها وانقاذها .


مع التقدير



اكرم تاجي  
المدير العام

منظمة الحقوق المدنية في كردستان - دهوك

نحن مركز لائش الثقافي الاصحاعي  
المختص بالتراث الايزيديين  
نوق على هذه المذكرة الخاصة  
بخصوص مدينة (حصن كيفا) اجنيا  
بانقاذها وهمايتها .

  
مركز لائش  
الثقافي الاصحاعي  
دهوك  
٢٠٠٧ / ٣ / ٦

نوق على المذكرة الخاصة بمدينة (هين لينا) رجين صايتها  
وانقاذها .

تأييد

نؤيد ونوق على المذكرة الخاصة بمدينة  
(حصن كيفا) رجين صايتها وانقاذها .



هاما عبدالرحمن

م. ا. ل. منظمة حقوق  
الانسان في كردستان  
منع دهوك

٢٠٠٧ / ٣ / ٦



منظمة الندوة منظمة الشباب من العالم  
دهوك  
٢٠٠٧ / ٣ / ٦

منظمة الندوة

نوعه عن المذكرة الكافة بمدينة (مها كيا) راجية صانها  
صانها واتقادها .

تنو اسرانت  
دهوك

( منظمة المستين بهوك )

نم منظمة آفا لحماية حقوق الأطفال والمرأة  
في زاخو نوقح على هذه المذكرة  
الخاصة بمدينة مها كيا راجين انقاذها  
وحمايتها .

مديرة منظمة  
احمد

مها منظمة دهوك بمدينة زاخو

AVA ٢١٥٠٧٠٠٠٠

نوعه عن المذكرة الكافة بمدينة (مها كيا) راجية صانها  
واتقادها .

نوعه عن المذكرة الكافة بمدينة (مها كيا) راجية صانها  
واتقادها .



مها منظمة مساوات  
دهوك

( منظمة منة للمساواة )

مها منظمة الشباب  
القوس

( منظمة ألكند للشباب في مدينة القوس )

الرقم ٨٥ / ١٤٤٥  
 وزارة البيئة  
 العراق - بغداد  
 اللجنة الوطنية للبيئة  
 رقم ١٣ / مذكرة اجتماع

نوعه: مذكرة مستقيمة  
 الموضوع: التقييم البيئي لبرنامج تطوير البنية التحتية في محافظة الموصل  
 التاريخ: ١٤٤٥ / ١٢ / ٢٤



التوقيع: [موقع التوقيع]  
 المدير العام


تاريخ: ١٤٤٥ / ١٢ / ٢٤  
 - اتفاقية لاوتوك

منظمة حماية البيئة

نحن منظمة فرشين نجب زافو لبحارة البيئة  
 أوفق على هذه المذكرة الخاصة ببيئتي  
 حتى كينيا راجينا انتقاء حاد ما فيها .

حماطة دصوك .  
 قفها زافو  
 اكنك .

رئيسنا واته رشن




نوعه: مذكرة الخاضعة ببيئته (مهن كينيا) راجين  
 صحتها وانقاؤها .

منظمة التمدد البيئية  
 فرع بغداد  
 عدية موصل .  
 ١٤٤٥ / ١٢ / ٢٤

↑  
 فرع قضاء شيخان - محافظة الموصل

الم / منظمة لدم دمة لتقانة بيدم (بيستام)  
 لجنة ابحاث بيئية  
 ١٢ / مذكرة اجتماع

نوعه: مذكرة الخاضعة ببيئته (مهن كينيا)  
 راجين صحتها وانقاؤها .



١٤٤٥ / ١٢ / ٢٤

تؤيد وتوقع على هذه المذكرة الخاتمة بمدينة (عمان كندا)

منظمة : سنتر ثاينمان كندا  
مركز النساء في كندا  
٢٠٠٧/٤/٦  
الديرة دهن عزيز

تؤيد وتوقع على هذه المذكرة الخاتمة بمدينة (عمان كندا)

منظمة : سنتر ثاينمان كندا  
مركز النساء في كندا  
٢٠٠٧/٤/٦  
له فان فند

ملاحظة :

التوقيع الثاني في هذه الصفحة مكررة

توقعه على المذكرة الخاتمة بمدينة (عمان كندا) واجعل انشاؤها  
وجايتها

مكتبة دهن عزيز  
٢٠٠٧/٤/٦

( جريدة الجواهر الأسبوعية في الموصل -  
مكتبة دهن )

أساتذة جامعة دهوك

القائمون بالترجمة العالمية - سكرتارية لجنة التراث  
الصالحى - يونكنو

١٣ / الترخيل الفوري لا نقاد مدينة حصار كندا  
والأرقام الكارضية في تركيا

نحن الموصون ادناه من اساتذة وباصحاب عظم السانغ  
كلية الاداب - جامعة دهوك ، نضع اليك اصواتنا لاجل  
التدخل السريع لمنع الحكومة لتركيب هذا ابناء  
هاثب نومي مدينة حصار كندا ، هذا الذي الذي سيؤدي  
الى انقار الازار وطمينة لنا نرجع ل (حصار كندا)  
بالمياه وبالكال محمودي (١) اخفاء معالم اثاره وضمانه  
تاريخية مهمة كسائر المنطقتين كندا في الانساني.

الموقعون

- ١- د. كركان حمدا حمد
- ٢- م. فرهاد حاجو عبوش
- ٣- م. كليم عبد الرحمن زبير
- ٤- د. نزار صديقه كوشو
- ٥- س. بيان حسن علي
- ٦- د. محمد صالح كوشو
- ٧- د. فوزة احمد عثمان



ثم ريكزوا له وشحن يا بعد فان كركان  
صانغ ثاينمان لارا خوتيل دكين ويشه قائما  
طوه ده روبرن له وبارامتن وگوهدار  
لبيكرنا (حصار كندا) لكر ل ريز كركان



منظمة دهوك  
لصوت المرأة

زاحو  
محافظة دهوك



جامعة دهوك  
تؤيد ونوقع على المذكرة المتعلقة بمدينة حصن كيفا  
رأبئين انقاذها وحمايتها

- ١- ب. د. أرسن حوسا شيخ استاذ في جامعة دهوك لربو  
٢٠١٤/٢٠١٤
- ٢- د. محمد عبد الله طاحه مسور مدرس في جامعة دهوك لربو  
٢٠١٤/٢٠١٤
- ٣- د. هكيم الحمد ما بكر مدرس في جامعة دهوك لربو  
٢٠١٤/٢٠١٤
- ٤- د. محمد عبد الله طاحه مسور مدرس في جامعة دهوك لربو  
٢٠١٤/٢٠١٤
- ٥- د. محمد عبد الله طاحه مسور مدرس في جامعة دهوك لربو  
٢٠١٤/٢٠١٤

- أساتذة جامعة دهوك - قسم الجغرافيا
- ٨- مكيون مرصم قسم الجغرافية
  - ٩- إبراهيم خشان مسام
  - ١٠- سامي مجيب
  - ١١- د. مصطفى ابراهيم قسم القارة

تؤيد المذكرة الخاصة بحصن كيفا ونوقع عليها ونرجوا انقاذها.

- ١- عبد الله محمد رشيد تادر مدرس في جامعة دهوك لربو
- ٢- د. رام محمد ابراهيم مؤلف الآداب الجغرافية في دهوك
- ٣- نزياد الحمد محمد طالب آثار (مأجستير) في جامعة دهوك
- ٤- جمال جميل السعد استاذ في كلية التربية العامة في دهوك
- ٥- سمه نادر محمد عبد الله استاذ في كلية التربية العامة في دهوك
- ٦- د. لؤي عبد العزيز مارت استاذ في قسم الآثار في جامعة دهوك
- ٧- عبد الرقيب يوسف صلي مؤرخ و آشوري ميدانيا

تؤيد ونوقع على المذكرة الخاصة بحصن كيفا ونرجوا  
انقاذها

- د. محمد عبد الله طاحه مسور مدرس في جامعة دهوك لربو
- ١- د. محمد عبد الله طاحه مسور مدرس في جامعة دهوك لربو
  - ٢- د. محمد عبد الله طاحه مسور مدرس في جامعة دهوك لربو
  - ٣- د. محمد عبد الله طاحه مسور مدرس في جامعة دهوك لربو
  - ٤- د. محمد عبد الله طاحه مسور مدرس في جامعة دهوك لربو
  - ٥- د. محمد عبد الله طاحه مسور مدرس في جامعة دهوك لربو
  - ٦- د. محمد عبد الله طاحه مسور مدرس في جامعة دهوك لربو
  - ٧- د. محمد عبد الله طاحه مسور مدرس في جامعة دهوك لربو
  - ٨- د. محمد عبد الله طاحه مسور مدرس في جامعة دهوك لربو
  - ٩- د. محمد عبد الله طاحه مسور مدرس في جامعة دهوك لربو
  - ١٠- د. محمد عبد الله طاحه مسور مدرس في جامعة دهوك لربو
  - ١١- د. محمد عبد الله طاحه مسور مدرس في جامعة دهوك لربو
  - ١٢- د. محمد عبد الله طاحه مسور مدرس في جامعة دهوك لربو
  - ١٣- د. محمد عبد الله طاحه مسور مدرس في جامعة دهوك لربو
  - ١٤- د. محمد عبد الله طاحه مسور مدرس في جامعة دهوك لربو
  - ١٥- د. محمد عبد الله طاحه مسور مدرس في جامعة دهوك لربو
  - ١٦- د. محمد عبد الله طاحه مسور مدرس في جامعة دهوك لربو
  - ١٧- د. محمد عبد الله طاحه مسور مدرس في جامعة دهوك لربو
  - ١٨- د. محمد عبد الله طاحه مسور مدرس في جامعة دهوك لربو
  - ١٩- د. محمد عبد الله طاحه مسور مدرس في جامعة دهوك لربو
  - ٢٠- د. محمد عبد الله طاحه مسور مدرس في جامعة دهوك لربو

تؤيد المذكرة الخاصة بحصن كيفا ونوع عليها ونرجوا انقاذها

- ١- عبد الله محمد رشيد تادار مدرس في جامعة مهلا برونس لايب
- ٢- آرام محمد بن احمد مؤلف كتاب رولابوس تاكتيك السبع
- ٣- زياد احمد محمد طالب آثار (ماجستير)
- ٤- جمال سعيد محمد منقح في مديرية عامة اثار
- ٥- سهو نمر محمد عبد الله اناجيب في الكتف الرضائي
- ٦- دلشاد عزيز ماري استاذ في قسم الآثار جامعة صلاح الدين لايب
- ٧- عبد الرقيب يوسف حسن مؤرخ و آثاري ميدانيا

الى / منظمة (UNESCO) المحترم

نحن الموقعين ادناه، الاساتذة ومدرسي جامعة السليمانية تؤيد المذكرة المرفوعة الى منظماتكم الموقرة داعين انقاذ وحماية مدينة (حصن كيفا) الاثرية الواقعة في كردستان تركيا ونطلب تسجيلها في قائمة التراث العالمي وعدم اتاحة الفرصة للحكومة التركية كي تطمس معالم تلك المدينة بحجة اقامة السدود على نهر دجلة.

الاسم	اللقب العظمى	الجامعة	الكلية	التوقيع
١١- د. ديار محمد هادي	مدرس مساعد	سليمانية	الآثار والتراث	
١٧- د. هادي محمد نور محمد رشيد	مدرس مساعد	سليمانية	الآثار والتراث	
١٨- د. عبد القادر رشيد رشيد	مدرس	سليمانية	الآثار والتراث	
١٩- د. لارا د. محمد رشيد	مدرس مساعد	السليمانية	ادارة اثار	
٢٠- د. يوسف علي احمد	مدرس مساعد	السليمانية	الادارة والاقطار	
٢١- د. محمد رشيد رشيد	مدرس مساعد	السليمانية	ادارة اثار	
٢٢- د. رشاد رشيد رشيد	مدرس مساعد	السليمانية	ادارة اثار	
٢٤- د. هادي محمد رشيد	مدرس مساعد	السليمانية	ادارة اثار	
٢٥- د. هادي محمد رشيد	مدرس مساعد	السليمانية	ادارة اثار	
٢٦- د. هادي محمد رشيد	مدرس مساعد	السليمانية	ادارة اثار	
٢٧- د. هادي محمد رشيد	مدرس مساعد	السليمانية	ادارة اثار	
٢٨- د. هادي محمد رشيد	مدرس مساعد	السليمانية	ادارة اثار	
٢٩- د. هادي محمد رشيد	مدرس مساعد	السليمانية	ادارة اثار	
٣٠- د. هادي محمد رشيد	مدرس مساعد	السليمانية	ادارة اثار	
٣١- د. هادي محمد رشيد	مدرس مساعد	السليمانية	ادارة اثار	

الاسم	اللقب العظمى	الجامعة	الكلية	التوقيع
١- د. هادي محمد رشيد	مدرس	السليمانية	الآثار والتراث	
٢- د. هادي محمد رشيد	مدرس	السليمانية	الآثار والتراث	
٣- د. هادي محمد رشيد	مدرس	السليمانية	الآثار والتراث	
٤- د. هادي محمد رشيد	مدرس	السليمانية	الآثار والتراث	
٥- د. هادي محمد رشيد	مدرس	السليمانية	الآثار والتراث	
٦- د. هادي محمد رشيد	مدرس	السليمانية	الآثار والتراث	
٧- د. هادي محمد رشيد	مدرس	السليمانية	الآثار والتراث	
٨- د. هادي محمد رشيد	مدرس	السليمانية	الآثار والتراث	
٩- د. هادي محمد رشيد	مدرس	السليمانية	الآثار والتراث	
١٠- د. هادي محمد رشيد	مدرس	السليمانية	الآثار والتراث	
١١- د. هادي محمد رشيد	مدرس	السليمانية	الآثار والتراث	
١٢- د. هادي محمد رشيد	مدرس	السليمانية	الآثار والتراث	
١٣- د. هادي محمد رشيد	مدرس	السليمانية	الآثار والتراث	
١٤- د. هادي محمد رشيد	مدرس	السليمانية	الآثار والتراث	
١٥- د. هادي محمد رشيد	مدرس	السليمانية	الآثار والتراث	



