



سازمان اسناد و کتابخانه ملی
جمهوری اسلامی ایران

ایلات و عشایر کردستان

عبدالحمید حیرت سجادی



ایلما ایلات

و

عشایر

کردستان

نوشته

سید عبدالحمید حیرت سجادی

حیرت سجادی، عبدالحمید، ۱۳۰۷ -

ایله‌ها (ایلات) و عشایر کردستان / نوشته عبدالحمید
حیرت سجادی - تهران: باغ‌نو؛ سندج: دانشگاه کردستان، ۱۳۸۱.
۶۰۰ ص.: مصور (بخشی رنگی)، نقشه، نمودار، جدول، نمونه.

ISBN 964-7425-23-6

فهرست‌توسی براساس اطلاعات فیبا.

۱- ایلات و عشایر - ایران - کردستان. ۲. کردان - ایران. ۳.
کردستان - تاریخ. الف. دانشگاه کردستان. ب. عنوان.

۹۵۵/۹۸۴

DSRV۲/ک۴ح۹

۸۱-۲۹۹۵۵

کتابخانه ملی ایران

انتشارات دانشگاه کردستان - سندج، خیابان پاسداران، دانشگاه کردستان
تلفن: ۶۳ - ۶۶۶۰۰۶۰، نمابر: ۶۶۶۰۰۷۰



نشر باغ‌نو: تهران، خیابان نفت، کوچه پنجم، پلاک ۴۵ تلفن: ۲۲۷۱۳۳۳



نام کتاب: ایلات و عشایر کردستان
نام نویسنده: عبدالحمید حیرت سجادی
ناشر: انتشارات دانشگاه کردستان، نشر باغ‌نو
تیراژ: ۲۲۰۰
نوبت چاپ: اول

شماره ۱۴۹۷
تاریخ ۲۳/۱/۷۳
پیوست

بیتنامی

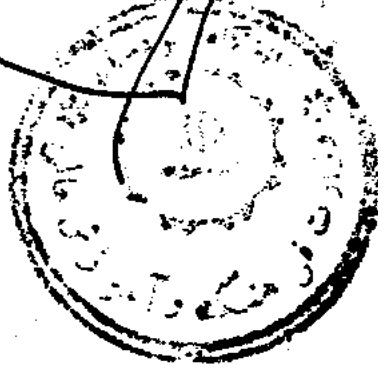


وزارت فرهنگ و آموزش عالی
دانشگاه کردستان

جناب آقای عبدالحمید حیرت سجای

باسلام ، احتراماً " بدینوسیله به جنابعالی ماموریت داده میشود تا از سوی دانشگاه کردستان جهت گردآوری اسناد و مکتوبات تاریخی و برجای مانده از پیشینیان در مورد عشایر و طوایف و شیوخ مناطق کردنشین کشور و انجام مصاحبه با افراد صاحب نظر و اعضای خانواده آنها اقدام لازم را بعمل آورید و گروه کار پژوهشی و تحقیقاتی این دانشگاه را در زمینه انجام مطالعات مورد نیاز یاری رسانید %

دکتر سید یحیی پتربی
سرپرست دانشگاه کردستان



مقام محترم استاذاری آستان کردستان

ن عرض سلام به استحضار می رساند: طبق نامه شماره ۱۴۹۷/۱ دانشگاه
۷۳/۲/۲۵

آستان تأییدیت یافتیم تا در اطراف ایلات و عشایر و طوایف و شیوخ آستان

میتقانی بنامیم. اینک دانشگاه کردستان می خواهد این تحقیق انجام شده را

ای استفاده عمومی به چاپ برساند، به علت اینکه مخارج تهیه این تحقیق را

استاذاری تحمل شده، از استاذار محبوب با کفایت استعدادهای دریا چاپ

ناب موفقت خود را اعلام فرماید.

محقق: سید عبدالحسین محمدی
۷۹/۸/۲۷

بنام
فصلت بیست و نهم
اصول و فروع
در آرای میسنده

۷۹/۸/۲۷

فهرست مطالب کتاب

۵.....	مقدمه
۱۰.....	کرد در دوران هخامنشی
۱۱.....	کرد در عهد سلوکی و اشکانی
۱۲.....	کرد در زمان ساسانیان
۱۵.....	قرون اولیه اسلامی: کردان پارس
۱۸.....	کردستان از ظهور اسلام به بعد
۲۶.....	پراکندگی عشایر (۱- لُرو لک، ۲ کرد، ۳- ترک)
۳۷.....	عشایر در دوران صفوی - نادری
۴۰.....	حکومت صفوی و ایلات
۴۶.....	رشد تشیع در ایلات و عشایر
۴۷.....	ظهور نادر از ایل افشار
۴۹.....	کریم خان زند و حکومت الوار
۵۳.....	نسب قاجاریه و حکومت آنها
۶۰.....	جغرافیای توصیفی کردستان
۷۵.....	حکومت امان الله خان والی کردستان
۸۰.....	حکومت شاهزاده معتمد الدوله فرهاد میرزا
۸۲.....	حکام کردستان پس از شاهزاده معتمد الدوله فرهاد میرزا
۸۷.....	ایلات و عشایر کردستان
۹۸.....	عشایر سنندج و اطراف آن (طایفه زندیه - طایفه مندی)
۱۱۹.....	عشایر منطقه دیواندره
۱۱۹.....	عشایر قالقالی
۱۲۲.....	ایل گلباغی (طایفه قمری - طایفه کاکسوندی - عشایر گاملی - طایفه مرادگورانی طایفه چوخهرشی)
۱۳۸.....	اطلاعات عمومی راجع به ایلات و عشایر دیواندره
۱۴۳.....	جغرافیای توصیفی مریوان
۱۵۵.....	عشایر منطقه مریوان (طایفه میران بیگی - طایفه فتحعلی بیگی - طایفه محمد کریم بیگی - طایفه حیدر بیگی - طایفه کهنه پوش)
۱۷۹.....	اطلاعات عمومی راجع به ایلات و عشایر مریوان

۱۸۳	اورامان تخت (طایفه حسن سلطانی - طایفه بهرام بیگی - طایفه مصطفی سلطانی)
۲۲۳	جمعیت و نیروی انسانی سقز
	طوایف و عشایر و ایلات سقز (طایفه گورک - طایفه فیض الله بیگی - طایفه سلطان پناه - طایفه سلطانی - طایفه حسنی - ایل کلهر)
۲۲۸	عشایر تیلکوه (طایفه دونداری - ایل جاف)
۲۵۷	اطلاعات عمومی راجع به ایلات و عشایر سقز
۲۷۲	بانه
۲۷۶	عشایر منطقه بانه (عشایر رستمی - عشایر شهیدی - خانواده‌های لطیفی - خانواده‌های احمدی - خانواده بهرامی)
۲۷۸	خانواده طایفه سرحدی
۲۹۱	اطلاعات عمومی راجع به ایلات و عشایر بانه
۲۹۲	قروه
۲۹۷	عشایر قروه
۲۹۷	بیجار
۲۹۸	عشایر و طوایفی که در گروس (بیجار) یکجانشین شده‌اند
۳۰۹	کامیاران
۳۱۰	عشایر منطقه کامیاران (کمانگر - دورویی - گشکی)
۳۱۱	نتیجه‌گیری و حاصل کتاب
۳۲۸	خلاصه سرکشی‌ها و اختلاف عشایر در کردستان
۳۶۱	مشایخ در آرامش سرحدات مؤثرند
۳۸۸	پهلویان با عشایر چه کردند
۳۹۹	علل مهاجرت روستائیان به سنندج
۴۰۷	علت عقب افتادگی کردستان
۴۱۲	صنایع دستی در استان کردستان
۴۱۵	اسناد عشایری ضمیمه کتاب
۴۳۴	دیگر عکس‌های عشایر کردستان
۵۳۰	عکس‌های مربوط به عشایر سقز
۵۳۰	عکس‌های مربوط به عشایر بانه
۵۶۱	عکس‌های مربوط به عشایر دیواندره
۵۷۸	عکس‌های مربوط به عشایر سقز
۵۳۰	

مقدمه

حمد و ستایش سزاوار خداوندی است که مجموعه جهان را از نیستی به هستی آورد و قانونی کلی برای نظم کائنات ثوابت و سیارات و استمرار حیات کلیه موجودات وضع نمود، و راهنمایی برای ارشاد و هدایت انسانها در چگونگی زندگی و رعایت قوانین الهی فرستاد و بعضی را بر بعضی برتری داد و آنان را اولوالعزم نام کرد، درود نامحدود بر همه‌ی آنان باد.

این کتاب را که پیش رو دارید از حیث حجم مطالب و عکس و اسناد و سوابق، تقریباً نصف کتابی است که در سال ۱۳۷۳ به خواست استانداری کردستان و به فرمان و ابلاغ ریاست دانشگاه کردستان، در سطحی وسیع و گسترده، برای استانداری تهیه و تنظیم نمودم. به علت تغییر مشی سیاسی و در برداشتن هزینه‌های سرسام‌آور، در پیش‌برد هدف در نظر گرفته و شاید هم بازگشت به فضای تاریخی گذشته امری محال می‌نمود، رنج‌هایی که در تهیه و تدوین آن تحمل نموده بودم، ضایع و هدر رفته تلقی شد و کتاب در کنجی فراموش شده قرار گرفت. پس از گذشت چند سال از جناب آقای رمضان‌زاده استاندار دلسوز و صادق و خوش نیت و پاکدامن کردستان تقاضا نمودم امر فرماید، نسخه‌ای از این کتاب را برای چاپ و در دسترس مردم نهادن آن، در اختیارم قرار دهند. این کار عملی شد و مدتی هم صرف حک و اصلاح و حذف قسمتهایی گردید که در کاغذ و چاپ هزینه بیشتری را می‌طلبید.

طی مدت سه ماه که در مناطق عشایری مریوان، اورامان، سقز، بانه، دیواندره، کامیاران و بیجار رفت و آمد داشتم و در اکثر روستاها با اشخاص سالخورده و کسانی که مستقیماً با خوانین و رؤسای عشایر سروکار داشته و در تماس بوده‌اند و نیز با کسانی که به وسیله این اشخاص به نحوی مورد ستم و آزار و بی‌حرمتی قرار گرفته‌اند و هم با ملاها و پیشنمازهای مساجد آبادیها و در برخی جاها با خانهای باقیمانده در روستای محل سکونت خود و رؤسای عشایری که در شهرهای سقز و بانه و مریوان و دیواندره و

سندج اقامت دارند، مصاحبه نموده‌ام که کلیه آن سؤال و جوابها در هشت نوار کاست ضبط شده و موجود است. اعترافات و افشاگری‌های رقت‌آور، اجحافات، ظلم و ستم‌های ناروا و غیر قابل باور، از تجاوزات و تعدیات مالک آبادی، رؤسا و خوانین ایلات و عشایر در آنها ضبط است که بسیاری از آنها مناسب درج در کتاب حاضر نبود، لذا با حذف و اصلاح و تجزیه و تحلیلی قابل قبول، نتیجه‌گیری و حاصل کتاب را جمع‌بندی نمود. کشاورزان و رعایایی که از یوغ ستم مالکان و نمایندگان و مباشرین ستمگر [مردم سندج بعضی از خانواده‌های بزرگ و ملاکین سندج را به خوبی می‌شناسند که در منزلشان زندان با انواع وسائل شکنجه از قبیل پابند، کف بند و یوغ را برای تنبیه رعایای سرکش خود داشتند، خصوصاً خانواده بزرگی که در اطراف دیواندره املاک داشتند]. آنان و سران عشایر جابر، خونخوار، به عناوین مختلف تجاوزگر و بی‌فرهنگ نجات یافته، بدون دردسر صاحب آب و زمین و کشت و زرع و خانه و کاشانه در روستا و شهر شده اکنون دارای تراکتور و ماشین بذرافشانی و کمباین شده و اتومبیل‌های آخرین سیستم و گران قیمت را زیر پا دارند و فرزندان‌شان در بهترین شرایط در دانشگاهها به تحصیل سرگرم‌اند، به شکرانه این همه نعمت خدادادی، اکثر و غالب آنان از درآمد هنگفت سالانه‌شان حاضر به پرداخت زکات شرعی نیستند!!

اعتقاد کامل داشته باشند، هیچکس بدون خواست خدا نمی‌تواند در رافه و آرامش باشد، همه‌ی اینها خواست خداست، هر چند گاهی قدرت حکومت و مملکت داری را به اشخاصی تفویض می‌کند و به دیگری مستقل می‌نماید به مصداق مثل معروف (هرکس پنج روز نوبت اوست) در این میانه‌ها، اشخاصی در اقتدار پائین‌تری پله‌به‌پله قرار می‌گیرند، از وزیر و وکیل و استاندار و فرماندار و شهردار و مالک و بازاری گرفته تا طبقات پائین‌تر، اگر هرکس در حد خود ظایف شرعی و قانونی خود را مراعات کرده و بدانها عمل کند و خدمتگزار مردم باشد و به حقوق کسی تجاوز نکند خدای تعالی را نسبت به خود و خانواده و نوه و نتیجه‌اش مهربان می‌یابد.

آنانی که فریب زرق و برق دنیا را خورده، از مقام و شخصیت ظاهری خود سوء استفاده کرده، به ظلم و زور و رشوه‌خواری و گران‌فروشی و اذیت و آزار مردم می‌پردازند دیری نباید که خشم خدا را لمس کرده و به عناوین مختلف خود و زن و

فرزندانشان در خطر افتاده به مرض‌های مهلک و احياناً تصادف توأم با تلف شدن و نقض عضو، ثروت بادآورده را از دست داده، به سیاه‌روزی و بدبختی و دربدری خواهند افتاد. برآستی این انقلاب سنگ محک بزرگی بود برای خانواده‌های بزرگ پوشالی و ثروت‌اندوزهای تجاوزگر به مال دولت و ملت. بسیاری از مردم به مکافات اعمال شنیعه خود رسیدند و آرزوهای دور و دراز را با خود به گور بردند.

در همین سنج، ملاکین بزرگی بودند که اگر حسن نیت نداشتند و دست بدمت هم می‌دادند و کارخانه‌های عظیمی را وارد کرده و راه‌اندازی می‌کردند هم مردم را به کار مشغول می‌کردند و هم خود صاحب کارخانه بودند و ثروتشان در حال تزايد بود.

کسی را می‌شناسم که ۴۵۰ پارچه آبادی پر رونق داشت و طبق وصیت، آنها را بین سه فرزندش که به هر یک ۱۵۰ آبادی رسید تقسیم کرد که امروز نوه‌های آنان صاحب یک و جب از آن آبادیها نیستند. این خانواده، لیره عثمانی را که رایج زمان بود با ترازوهای بزرگ پوستی توزین می‌کردند زیرا در حدی نبود که قابل شمارش باشد.

از زمان حکومت فرهاد میرزا به بعد، از خانواده اردلان دیگر کسی به حکومت کردستان نرسید. هر حاکم و فرنداری که از مرکز تعیین می‌شد، اشراف و ملاکین بزرگ سنندج برای جلب نظر او و تقریب بدو، پیشدستی می‌کردند، تحف و هدایایی در خور شأن او پیشکش می‌کردند تا بدین وسیله مقام و تملکات خود را محافظت نمایند او هم فهیم و با فراست بود، سیاست نگهداری و رعایت حال هر یک از آنها را داشت، گاهی مقامی را از یکی گرفته به دیگری می‌سپرد، آن شخص به تهران رفت، با تحف و هدایا و پیشکش نزد مقام بالاتری که برای چنین روزی در نظر گرفته بود، می‌رفت، او هم سفارش وی را به حاکم مربوطه می‌نمود، در بازگشت با جلب رضایت حاکم، شغل آبرومندی بدو تفویض و واگذار می‌شد. در زمان قاجار، بازار القاب و عناوین و حق و حساب از این راه، گرم بود، القاب و عناوینی که در این کتاب نام برده شده و دهها لقب دیگر، همه را یا خود فرماندار وقت و یا با سفارش او، از مرکز برای اشخاص صادر می‌کرده‌اند.

اسنادی که به نام اسناد عشایری معرفی شده و در پایان کتاب آورده شده است به علت جا نگرفتن در کتاب، چندین برابر کوچک شده‌اند، برخی از آنها با ذره‌بین هم به

زحمت خوانده می‌شوند، در متن بسیاری از آنها اسراری نهفته است که من به عللی، افشای آنها را به خود اجازه ندادم. اگر محققین دقیق و جدی و کنجکاو و دلسوزی بخواهند این اسرار را دریابند و اسناد را نقد و بررسی کنند و احیاناً ظلم‌ها و تعدی‌ها و حقیقت‌ها و آه و ناله‌های بر باد رفته را بر ملا ساخته انتشار دهند و در طریق کردستان‌شناسی خصوصاً سنج‌شناسی سهمی بر عهده گیرند، ارج و منزلت خود را در میان جامعه افزایش خواهند داد.

چون این کتاب با هزینه استانداری کردستان تهیه شده از جناب آقای رمضان زاده استاندار محترم تقاضا نمودم که با چاپ آن موافقت فرمایند، ایشان کتباً رضایت خود را اعلام داشتند. من نیز اخلاقاً متعهد می‌شودم، سود و حق التالیف نخستین چاپ آن را در اختیار صندوق خیریه و درمانگاه خیریه قرار دهم و عواید چاپهای بعد را به مصرف کارهای فرهنگی دیگری که در دست تهیه دارم برسانم.

کسانی که به عناوین مختلف در جهت فراهم آمدن این مجموعه مرا یاری داده‌اند، عکس و اسناد و شجره‌نامه‌ها در اختیارم نهاده و در مصاحبه‌ها شرکت نموده و به پرسش‌نامه‌ها پاسخ داده‌اند، و صمیمانه پذیرایی‌ها نموده‌اند (که تشکر و سپاس من نثارشان باد) مرتباً از من می‌خواهند که این کتاب را چاپ کنم تا در راستای تألیف پیشینه ایلات و عشایر دیگر استانهای عشایر خیز کشورمان قرار گیرد. از اعضای محترم مرکز پژوهشهای کردستان‌شناسی و معاونت پژوهشی دانشگاه کردستان که اقدام به چاپ و انتشار این کتاب نموده‌اند خصوصاً جناب آقای دکتر سلیمی و دوست عزیزم آقای مهندس سید طاهر حسینی که در تصحیح و ویراستاری آن نهایت تلاش و کوشش خود را به کار برده تشکر و قدردانی می‌نمایم. و از زحمات بیدریغ سرکار خانم شه‌وبو شریعتی کارشناس انتشارات این مرکز را ارج می‌نهم.

ناگفته نماند بیشتر شرح موقعیت و مشخصات عمومی و کیفیت جغرافیائی شهرستانهایی که در این کتاب نام برده شده، مربوط به پیش از انقلاب و تغییر حکومت است و مشخصات آبادی‌های عشایر نشین کردستان که در آن ذکر شده، از کتاب ده جلدی فرهنگ جغرافیائی ارتش چاپ ۱۳۲۹ هـ. ش که پنجاه سال پیش هیه شده و با مطالب این کتاب تقریباً هماهنگی و مطابقت دارد، استفاده شده است.

Handwritten text, likely bleed-through from the reverse side of the page. The text is extremely faint and illegible due to low contrast and significant noise. It appears to be a dense block of text, possibly a letter or a document page, but the specific words and structure cannot be discerned.

کرد در دوران هخامنشی

مشروحترین شرحی که راجع به کردان از عهد قدیم در دست است روایت گزنفون است.

گزنفون مورخ و سردار یونانی شاگرد سقراط حکیم در فاصله سالهای ۳۵۲-۴۳۰ ق. م زندگانی می کرده، چند کتاب راجع به ایران نوشته است، یکی از آنها موسوم به (اناباز) یا بازگشت قشون ده هزار نفری است. این عده یونانی به سرداری گزنفون در لشکرکشی کورس کوچک و حمله او به برادرش اردشیر دوم هخامنشی ۴۰۰ تا ۴۰۱ ق. م همراه او بودند، چون کورس در محل (کوناکسا) مغلوب و مقتول شد اردشیر فرمان داد که یونانیان را دنبال کنند، گزنفون موفق شد که این سپاه را از راه شمال بین النهرین عقب نشاندند در امان سلامت به ولایت خود برسانند. در ضمن این بازگشت، گذار یونانیان به نواحی کوهستانی کردستان (در بند زاخو) افتاد و با قوم کردوک (کردها) مواجه شدند. چنین می نماید که گزنفون نام این طایفه را از دهان یک ارمنی شنیده است، زیرا که کاف آخر کردوک، علامت جمع در زبان ارمنی است که در اصل خ (کردوخ) بوده، پس چون علامت جمع را برداریم کردو، باقی می ماند. گزنفون در فصل ۵ از کتاب سوم می گوید: «چون لشکریان یونان به جایی رسیدند که از یک طرف کوهستان عظیم و از طرف دیگر شط دجله بود مدتی متحیر ماندند، آنگاه مطلع شدند که در سمت جنوب راهی است که به کشور ماد و بابل می رود و همان جاده ای است که یونانیان از آن بالا آمده اند و از طرف مشرق راهی است که به شوش و اکباتان منتهی می شود یعنی شهری که ایام بهار و تابستان را شاه در آنجا می گذرانند و در جانب غرب بعد از عبور دجله جاده ای است که به کشور لیدی و ایونی می رود و راه چهارم آن است که از سمت شمال داخل کوهستان کردوک می گردد.

این طایفه در سرزمین کوهستانی زندگی می کنند مردمانی مسلحشور هستند حتی به شاه هم اطاعت نمی کنند. گزنفون گوید: برای عبور این سپاه ده هزار نفری از کنار

آبادیهای کردوک‌ها که در عمق دره‌های این کوهستان صعب‌العبور قرار دارد تدبیری اندیشید فرماندهی مقدمه لشکر را به کیریسوف سپردم و خود در انتهای لشکر حرکت می‌کردم با اینکه از کنار این آبادیها به آرامی و با احتیاط عبور می‌کردیم اما کردوک‌ها زن و مرد، بزرگ و کوچک بر بلندی‌ها رفته و سنگ‌های عظیم الجثه را بر روی سپاهیان ما می‌غلطاندند در نتیجه عده زیادی از سپاهیان و چارپایان ما را از پا در آوردند، بقدری در بالا رفتن از این صخره‌ها چالاک و پرشتاب بودند که موجب تعجب همه ما شده بودند، راه بسیار باریک و لغزنده بداخل دره بود و ما هیچگونه دفاعی نمی‌توانستیم داشته باشیم جز اینکه با احتیاط و سریع به راه خود ادامه دهیم، سرانجام به دشتی رسیدم که چند آبادی در آن قرار داشت و رود کاتریت از کنار این آبادی‌ها عبور می‌کرد و اینجا حد فاصل بین ولایت کردوک و ارمنستان بود و ما با دادن تلفات و خسارتهایی توانستیم از خاک کردوک‌ان بگذریم خود را به ارمنستان برسانیم. [کره و پیوستگی نژادی و تاریخی او تألیف رشید یاسمی ص (۱۳۶ تا ۱۵۹)].

کرد در عهد سلوکی و اشکانی

داریوش سوم به پشت گرمی طوایف کرد که قبل از سلطنت در میان آنان حکومت داشت، آخرین میدان جنگ خود را در اربل قرار داد و چون از اسکندر شکست یافت، تمام کردستان جزء متصرفات جهانگشای مقدونی شد.

جانشینان اسکندر (دودمان سلوکی) مکرر به کردستان لشکر کشیده‌اند تا شورش کردان را فرو نشانند و این شورش‌ها برای دفع سلوکیها که غاصب تاج و تحت ایران محسوب می‌شدند واقع می‌گشت، عاقبت کردها موفق شدند که یکی از سرداران آنتیوکوس را که مولون نام داشت و ساتراب (استاندار) ماد بود، بر پادشاه سلوکی بشورانند و خود را در زیر رایت او در آورند (۲۰۲ ق.م).

شرح این نهضت کرد را، پولیب مورخ یونانی در کتاب (XLI) خود صفحه ۱۴۸ ذکر می‌کند و ما آنرا به اختصار نقل می‌کنیم (پولیب در فاصله سنوات ۲۱۰ و ۲۰۸ قبل از میلاد متولد شده است) [روایت پولیب]

بعد از قتل سلوکوس که در ماوراء النهر توروس واقع شد آنتیوکوس برادر او که در

داخل آسیا حکمرانی داشت به پایتخت آمده بر سریر سلطنت نشست و سردار خود مولون را ساتراپ ماد کرد اما مولون یاغی شد و ولایت بابل را که همجوار ساتراپی او بود تسخیر کرد. مکرر سرداران آنتیوکوس از مولون شکست یافتند، عاقبت پادشاه شخصاً به ساحل فرات رسید (۱۱۱) لشکر را سه بخش کرد، بعد از عبور از دجله شهر دورس Dures را که در محاصره یکی از سرداران مولون بود نجات داد و بعد از هشت روز طی مسافت، از جبل جمرین عبور نمود و به ولایت آپولونی در آمد [آپولونی جزء ایالت بابل و در قسمت جنوبی دپاله واقع بود و با کشور ماد همسایه محسوب می شد]

مولون از مردم خوزستان و بابل که تازه به اطاعت او در آمده بودند اطمینانی نداشت چون خیر رسیدن شاه را شنید، ترسید که راه ماد را بر او ببندد، پس جسری بر دجله بست تا شاید نیروی خود را از آب گذرانیده به مرتفعات پولونی برسد، در اجرای این نقشه اعتماد او فقط به قوم کورتی (کرد) بود که فلاخن اندازان ماهر بودند.

پولیب نخستین مورخی است که نام کورتی را برده است در حدود سال ۱۷۰ ق.م یعنی سی سال بعد از واقعه فوق، اکراد چریکی را در آسیای صغیر در خدمت آنتیوکوس می بینیم. (همان کتاب ص ۱۵۸ تا ۱۶۰)

بعد از گزنفون که ذکر شد معروفترین وصف از کرد و کردستان، در کتاب مورخ و جغرافی نویسنده معروف استرابون آمده است که در حدود میلاد مسیح (زمان اشکانیان می زیسته است، وی کرد را کورتی می نویسد و جایگاه آنان را در قسمتی از کشور پهناور ماد نشان می دهد بنابراین محقق است که هم از حیث مکان و هم از حیث زمان و حوادث تاریخی، کرد جزء ماد بوده و هیچ سند استواری برای جدا کردن آنها در دست نیست. (همان کتاب ص ۱۶۰)

گورد در زمان ساسانیان

ساسان کرد: لقب ساسان بن بهمن است (شرح مقامات حریری، هطرزای - چاپ سنگی ۱۲۷۳ به نقل دکتر معین در حاشیه برهان قاطع) (لغت نامه)
ساسان بن بهمن بن اسفندیار، ملقب به ساسان الاکبر، مطابق روایت افسانه‌ای که در شاهنامه و نیز در کلیه کتابهای تاریخ و لغت آمده، جد سلسله ساسانی است. (لغت نامه)

و قيل في نسبة اردشير بن ساسان بن بابک زرارين فرید بن ساسان الاکبر بن بهمن بن اسفندیار بن بشتاسب. (تاریخ طبری ص ۴۷۶)

اردشیر بن بابک بن شاه ساسان بن فرید بن زرارین ساسان بن بهمن (زین الاخبار) اردشیر بن بابک بن ساسان بن بابک بن ساسان بن بهمن بن اسفندیار بن وشتاسف (فارس نامه ابن بلخی) و نسب او در سیر الملوک چنین است: اردشیر بن بابک بن فانک (ظ. فانک) بن مهنوس (مهرمس) بن ساسان بن بهمن بن اسفندیار (مجمل التواریخ والقصاص ص ۳۲) ساسان جد خاندان شاهنشاهی ساسانیان و پدر بابک و بابک پدر اردشیر، نخستین پادشاه آن سلسله است و لغت نویسان و مورخان اسلامی او را ساسان الاصفیر نامیده‌اند در مقابل ساسان الاکبر که بنا به روایت افسانه‌ای جد هیمن ساسان (ساسان چهارم) به اصطلاح انجمن آرا و فرزندان بهمن بن اسفندیار است. در ترجمه تاریخ طبری آمده: استخر را روستائی است نام وی طیروره و اردشیر از آن بود و ساسان جد اردشیر مردی مبارز با هفتاد هشتاد سوار بر آمدی و مَلِک نبود و لیکن بر این دبه‌ها و روستاها مهتر بود و آتشخانه استخر بدست وی بود و مردی جلد بود و او را زنی بود رام بهشت نام، از نسل بازرونجیان (بازرنگیان) از ایل بزرگ شبانکاره، که ملوک فارس بودند. پس ساسان را پسری آمد او را بابک نام کرد و این بابک چون از مادر بیامد موی او دراز بود، مادرش گفت این پسر را کاری شاید بود، پس چون بزرگ شد ساسان بمرد و بابک هم به کار پدر ایستاد به مهتری آن روستاها و نگاهداشتن آتشخانه و همه استخر. (ترجمه تاریخ طبری چاپ دکتر مشکور ص ۸۱ و ۸۲)

در کارنامه آمده است که ساسان پدر اردشیر و داماد بابک از نژاد بهمن بود ولی با کردان به صحراگردی می‌پرداخت و روایات در این باب مختلف است. (سبک‌شناسی بهارج ۱ ص ۱۱)

ثعالبی از اردشیر پسر ساسان سخن می‌راند و نوشته او مطابق روایات ایرانی است که موافق تاریخ نیست، زیرا ساسان داماد بابک نبود بل پدر او بوده، او نیز نژاد ساسان را به بهمن (اردشیر دراز دست) می‌رساند. (ایران باستان جلد ۳ ص ۲۵۶۵)

پدر اردشیر را ساسان نام بوده، از نسل ساسان بن بهمن، پدر اردشیر شبانی بابک کردی بابک در حق او خوابی دید. از نژادش پرسید، اظهار کرد، بابک او را مُعَزَّر داشت و

دختر داد، اردشیر متولد شد. فردوسی در شاهنامه ساسان را چهارمین ساسان دارای کیانی معرفی می‌کند که همه ساسان نام داشتند:

برین هم نشان تا چهارم پسر همی نام ساسانش کردی پدر
 ساسان به نزد شبانان بابک رسید و ابتدا مزدور و بعدها سرشبان شد، شبی بابک به خواب چنان دید:

که ساسان به پیل ژیان بر نشست یکی تیغ هندی گرفته بدست...
 چنین دید در خواب کاتش پرست سه آتش فروزان ببردی بدست
 چو آذرگشسب و چو خرداد و مهر فروزان بکردار گردان سپهر
 همه پیش ساسان فروزان بُدی بهر آتش عود سوزان بُدی
 بابک بزرگان و فرزنانگان را انجمن کرد و خواب خویش باز گفت، خوابگزار پیش بینی کرد که ساسان پسرش پادشاه خواهد شد، بابک ساسان را به درگاه خواند:

ز ساسان پیرسید و بنواختش بر خویش نزد یک بنشاختش
 و از گوهر و نژاد او پرسید، ساسان چون به جان زینهار یافت:

به بابک چنین گفت از آن پس شبان که من پور ساسانم ای پهلوان
 نسیره جهاندار شاه اردشیر که بهمنش خواند همی یادگیر
 بابک وی را بنواخت و دختر خود را بدو داد و اردشیر ثمرهٔ این پیوند بود.

استخری می‌نویسد: «أما اسمها بالفارسیه فهو نشانک ص ۱۲۶» از این قرار بیضا و دارابگرد و نقاط اطراف آن در دست طویف کرد بوده است. در تاج العروس آمده است که الکرد [ة البيضاء] بفارس منها ابوالحسن علی بن الحسن الکردی بن عبدالله الکردی و کردی بن قاسم (و اظن هذا تصحیفاً من کردین بن القاسم) پس موافق مقدمات مذکور جد اردشیر یعنی ساسان از طایفه چوپانان شبانکاره) و مادر بابک دختر یکی از رؤسای طایفه کرد بارزنگی است و محل نشو و نمای این خاندان ناحیه کردنشین فارس است پس می‌توان اردشیر را کرد نامید. مؤید این قول نامه‌ایست که اردوان پنجم اشکانی آخرین پادشاه آن سلسله به اردشیر نوشت و توهین بسیار کرد، از جمله در این نامه که در حضور عموم مردم خوانده شده است، اردوان عبارتی می‌نویسد که در طبری چاپ مصر ص ۵۷ و ابن اثیر ج ۱ ص ۱۳۳، درج است «انک قد عدوت طورک و اجتلبت حتفک ایها

الکردی المرئی فی خیام الاکراد من اذن لک فی التاج الذی لسته» یعنی تو پا از گلیم خویش بیرون نهادی و مرگ را بجانب خویش خواندی، ای کردنژاد که در چادر کردن پرورده شده‌ای ترا که رخصت داد که آن تاج بر سر گذاری) اتفاقاً همین نسبت را که در آغاز عهد به ساسانیان داده‌اند، در پایان دوره آنان هم می‌بینیم، وقتی که بهرام چوین با خسرو پرویز روبرو شد او را بدین عبارت مورد طعن قرار داد و گفت: «یابن... المرئی فی خیام الاکراد». [کرد و پیوستگی نژادی یاسمی ص ۱۷۱ طبری چاپ مصرج ۲ ص ۲۳۸]. روایت شبانی ساسان جد ساسانیان در شاهنامه یک بار نیز از زبان بهرام چوین به خسرو پرویز بیان می‌شود:

قرون اولیه اسلامی: کردان پارس

مورخین اسلامی گزارش می‌دهند که در عهد ساسانی و قرون اولیه اسلامی، ایالت فارس به پنج ولایت یا «کوره» تقسیم می‌شده و در هر «کوره» یک ناحیه عشایر نشین یا «رم» وجود داشته است. در این رموم پنجگانه، طوایف کرد پارس مأوا داشته‌اند. اصطخری و ابن حوقل در قرن چهارم هجری گزارش می‌دهند که کردان پارس بیش از یکصد قبیله و شامل پانصد هزار خانه‌اند، که ذکر نام تمامی طوایف آنها تنها از دیوان صدقات میسر است. از این میان نام ۳۳ قبیله ثبت شده است. [کرد و پیوستگی نژادی یاسمی ص ۱۷۱ طبری چاپ مصرج ۲ ص ۲۳۸]. به گفته ابن بلخی (قرن ششم هجری)، کردان فارس که زمانی پنج رم بودند و هر رم صد هزار خانه، در عهد اسلام همه یا در جنگها کشته شدند و یا در کوه‌ها آواره گشتند و تنها یک مرد از آنان باقی ماند، که نژاد او باقی است. این بلخی از ۵ طایفه کرد فارس نام می‌برد، که به گفته او توسط عضدالدوله (متوفی ۳۷۲ ه. ق.) از حدود اصفهان به فارس آورده شدند. از میان آنها، تنها «اسمعیلیان» اصیل‌اند و نسب‌شان به منوچهر، شاه پیشدادی، می‌رسد. اسمعیلیان در پی حمله عرب سالها آواره کوه شدند تا بالاخره در شورش عشایر فضلویه شبان و سقوط آل بویه مجدداً به فارس بازگشتند. بخش مهمی از کردان فارس در رم جیلویه (که کیلویه کنونی) مأوا داشته و بخش مهم دیگری اکراد شاپور فارس خوانده می‌شدند، که در منطقه شرقی کازرون در کوه‌مره کنونی مأوا داشته‌اند.

گفته ابن بلخی در باره نابودی اکراد فارس در حمله عرب مینائی ندارد؛ زیرا ابن حوقل در قرن چهارم هجری نه تنها آن را مطرح نمی‌سازد، بلکه از بیش از یکصد قبیله موجود کرد فارس، که تعدادی از آنها دارای نام پارسی هستند، یاد می‌کند. بعلاوه، ابن اثیر خبر می‌دهد که در سال ۸۳ ه. ق. اکراد شاپور فارس علیه حجاج بن یوسف ثقفی قیام کرده و با حمایت از سردار یاغی او - عبدالرحمن بن محمد الاشعث - کوفه را تصرف نموده و بر سراسر فارس مسلط می‌شوند. در پی این قیام، «اکراد شاپور فارس» قتل عام نشده و وجود داشته‌اند، زیرا در سال ۱۲۹ ه. ق. توان آن را داشته‌اند که با خوارجی که منطقه‌شان را محاصره کرده بودند نبردی سخت کنند. [کرد و پیوستگی نژادی و تاریخی او، ص ۱۷۸].

ظاهرأ بخش مهمی از کردان فارس در سال ۸۳ ه. ق. مسلمان بوده‌اند و بهمین دلیل نیز به مداخله در شئون سیاسی جامعه اسلامی می‌پرداخته‌اند.

در قرن چهارم هجری، علاوه بر فارس، کوچ‌نشینان شبان (که در آن زمان با واژه‌های عام «کردان» و «شبانکارگان» خوانده می‌شدند) در طبرستان و قهستان (کوههای قائن خراسان) نیز گزارش شده‌اند. بگفته ابن حوقل، لرستان در دست اکراد بوده و در کردستان طوایف کرد حمیدیه و لاریه و هذبانیه مأوا داشته‌اند. بیابان میان کرمان و مکران و سند نیز سراسر مسکونی و پوشیده از چادرها و خانه‌هایی از نی بوده است.

در نیمه دوم قرن پنجم هجری، در اوج قدرت الب ارسلان سلجوقی، شاهد دو شورش عظیم عشایری در فارس و قفص (میان فارس و کرمان) هستیم:

در سال ۴۵۴ ه. ق. کردان فارس بر رهبری امیری از طایفه رامانیان بنام فضلویه شبان شورش عظیمی پیاپی می‌کنند. ابو منصور فولادستون، آخرین امیر دیالمه فارس، وزیر خود، معروف به «صاحب کافی» را به سعایت مادرش می‌کشد و فضلویه شبان به خونخواهی بر می‌خیزد و امیر و مادر او را دستگیر و در قلعه‌ای محبوس می‌سازد و سپس به هلاکت می‌رساند. شبانکارگان و کردان بر سراسر فارس مسلط می‌شوند. (تألیف عبدالله شهبازی) تابستان همان سال، الب ارسلان سلجوقی، ملک قاورد حاکم کرمان را به جنگ با شبانکارگان فارس می‌فرستد. او به کشتار کردان فارس دست می‌زند. فضلویه به الب ارسلان پناه می‌برد و امان می‌یابد، ولی پس از چندی با علت شورش‌های مکرر، در زمان ملکشاه سلجوقی به هلاکت می‌رسد و پوستش را از

گاه پر می‌کنند. در سالهای ۵۱۰-۴۹۸ ه. ق. نیز کردان فارس توسط فخرالدوله چاولی (اتابک چاولی)، حاکم جابر سلجوقی، به شدت سرکوب و قتل عام می‌شوند.

در این هنگام بیست و هشت قبیله دیگر (متفرقه) وجود داشتند که در میان آنها به نام‌های بختیاری (مختاری)، جوانکی (مراسلی)، گوتوند...، جالکی، لیراوی، مماسنی (ممسنی؟) و غیره بر می‌خوریم. بنا بر روایت شرفنامه تمام این طوایف از سوریه به ایران آمده‌اند. با هجوم این طوایف به خاک لر بزرگ، یقیناً دگرگونی بزرگی در چگونگی وضع مردم این سرزمین بوجود آمده است. احتمال دارد که این طوایف کرد بوده‌اند، چنانکه این بطوطه در قرن چهاردهم میلادی در حین مسافرت به طرف پایتخت لر بزرگ وقتی از رامهرمز و بهبهان عبور می‌کرد به بازماندگان این طوایف مهاجر برخورد نموده است. مدتها یک دهکده کرد در کنار رود جراحی قرار داشته است. شهاب‌الدین العمری اظهار داشته است که لرها در سوریه و مصر یافت می‌شده‌اند. و می‌گوید صلاح‌الدین ایوبی (۵۸۹-۵۶۳) از چالاک و زبردستی آنها در بالا رفتن از صخره‌های سرسخت به وحشت افتاد و دستور قتل عام آنها را صادر کرد. این روایت شاید علل آمدن طوایف مهاجر یا برگشت آنها را به لرستان تا حدی روشن کند. [دو سفرنامه در باره لرستان همراه با رساله

کردستان و لرها، ترجمه اسکندر امان‌اللهی بهاروند و لیلی بختیار، انتشارات بابک، ۱۳۶۲ ص ۲۳.]

همانطور که ملاحظه می‌شود، «اکراد» و «شبانکارگان» قرون اولیه اسلامی متقدم بر طوایف «لر» هستند. در واقع باید گفت که اطلاق عام واژه «لر» بر طوایف غیر ترک و غیر عرب فارس، با چنان شمولی که هم طوایف کهگیلویه را در برگیرد، هم الوار ممسنی را و هم کوه‌نشینان کوهمره تالارستان را، بسیار مشروط است و در پژوهشی عمیقتر روشن می‌شود که این طوایف نیز اطلاق نام «لر» بر خویشان را، بیشتر برای رهائی از بن بست «معمای منشأ و وابستگی قومی و نژادی خود پذیرا شده‌اند و بدان اعتقادی ندارند. یک «سرخ» یا «بککی»، یا هر «کوهمره‌ای» دیگر - اعم از «روستائی» یا «چادر نشین» - در پرسش از وابستگی قومی اش خود را «سرخ» یا... می‌داند و در مرحله بعد «کوهمره‌ای» و بس، ولی اگر او «تحصیل کرده» باشد بناچار در برابر این بازجویی خود را «لر» می‌نامد، هر چند که به صحت آن اعتقادی نداشته باشد. باید اعتراف کنم که نگارنده نیز - بعنوان یک «سرخ» - در پژوهش «ایل ناشناخته» تحت تأثیر ابهام این

معمای عجیب قومی قرار داشتیم و بالاخره با «لر» خواندن این قبیله خود ویژه، ساده‌ترین راه را برای رهائی موقت یافتیم. به هر روی، رد یک چارچوب کاملاً مشروط و قراردادی و بر اساس مشابهت‌های فرهنگی طوایف کوه‌نشین جنوب فارس با الوار ممسنی، «لر» نامیدن آنها بلا اشکال جلوه می‌کند، ولی اگر بخواهیم دقیق‌تر و عمیق‌تر بررسی کنیم، وجوه افتراق، چه از نظر فرهنگ و چه از نظر گویش، بدان حد وجود دارد تا به این قبائل «خود ویژگی» و «هویت قومی» مستقلی ببخشند. این نتیجه با اعتقاد و خواست بارز خود این طوایف نیز هماهنگی دارد.

تصور اینجانب بر این است که بر مبنای نظریه نگارنده دال بر انتساب طوایف کوهمره و سایر طوایف «کوهکی» جنوب فارس به «اکراد» و «شبانکارگان» قرون نخستین اسلامی (و شاید دوره ساسانی و پیشتر) این «معمای قومی» حل شده باشد.

کردستان از ظهور اسلام به بعد

در سال ۱۶ هجری و پس از فتح حلوان کردها با اعراب تماس پیدا کردند ولی همانطوریکه عده‌ای از سایر ایرانیان مثل سلمان فارسی قبلاً با اعراب نزدیک بوده و جزء اصحاب حضرت محمد (ص) محسوب می‌شده‌اند عده‌ای از کردها هم دارای همین تماس و نزدیکی بوده‌اند چنانکه آکوس محمود افندی در تفسیر «روح المعانی» نام کابان الکردی را جزء اصحاب پیغمبر می‌برد و چند حدیث از او نقل می‌کند.

تاریخ نشان می‌دهد که کردها در مقابل حمله عرب نهایت مقاومت را بخرج داده و با فدا کردن جان خود از میهن خویش دفاع کرده‌اند چنانکه در سال ۲۳ هجری غزوه بن قیس از حلوان بطرف شهرزور حمله کرد ولی بر اثر مقاومت سخت کردان موفق بتصرف شهر نشد و عقب نشست. بعد از او عتبه بن فرقه با نیروئی فراوان باین شهر هجوم آورد و پس از جنگ بسیار شدیدی آنجا را متصرف شد در این جنگها از کردها و مخصوصاً از اعراب عده کثیری کشته شدند ولی واضح است همانطوریکه سپاهیان عرب بنا بر علی که اینجا جای بحث آنها نیست نیروهای دیگر ایران را در هم شکستند سپاهیان و طوایف رشید کرد را نیز شکست دادند و بالاخره تمام خاک کردستان تحت اشغال و تصرف آنها شد اما پس از اشغال نیز حس حمیت و وطن پرستی کردها کشته نشد و برای بدست

آوردن استقلال مجدد خویش بارها دست به نهضت‌های آزادیخواهانه زدند مثلاً در زمان خلیفه دوم ولایت کرخار را گرفتند و خلیفه مجبور شد سپاهی تحت سرداری قیس بن سلمة الاشجعی برای سرکوبی آنها بفرستد و همچنین در دوره خلافت معتصم بالله سال ۲۲۵ هجری در اطراف موصل یک قیام شدید از طرف کردها تحت رهبری جعفر قهرجس بوقوع پیوست، قیام کنندگان اول در بابا کیش مغلوب شدند ولی در نزدیکی دایسن اردوی خلیفه را شکست داده عده‌ای را اسیر نمودند، در سال ۲۲۶ سپاهی تحت فرماندهی ایتاب ترک بجنگ جعفر آمد و پس از جنگ خونینی که جعفر خود را ضعیف و شکست خورده دید بوسیله سم خودکشی کرد. ایتاب ظالم خونخوار قتل و غارتی شدید از کردان بنمود. شورشها و انقلاباتی که کردان برای رهائی خود کرده‌اند منحصر بچند واقعه مذکور نیست و اگر بخواهیم تنها نامی از آنها ببریم خود محتاج کتابی خواهد بود. بعد از تسلط عرب بر عجم و تشکیل سلسله‌های مختلف در اطراف و اکناف کشور، کردها با تمام این سلسله‌ها در تماس بودند. عضدالدوله دیلمی با کردان بسختی رفتار می‌کرد، او چند بار بکردستان لشکر کشید و شهرهای آنجا را متصرف شد و عده زیادی از طوایف، مثل حکاری و منسویین بنی شیبیان و اهالی شهرزور را بدار آویخت. در این اوان عشیره حمیدیّه تحت ریاست ابو شجاع قیام نمود و پس از چند جنگ با سرداران دیلمی و شکست دادن آنها حکومتی تشکیل داد که بیش از صد سال دوام کرد. در سالها ۳۶۶ و ۳۸۸ هجری در جنگهای بین آل بویه و آل زیار کردها شرکت کرده‌اند و محمود غازان از نیروی آنها استفاده فراوان کرده است، در این جنگها کردها همیشه طرفدار دیلمیان بوده و به آنها کمک می‌کرده‌اند. در هجوم و استیلای ترکان نیز کردها دلیرانه مقاومت کردند و رنج فراوان بردند تا اینکه ظهور سلجوقیان اوضاع را دگرگون کرد و پادشاهان این سلسله همه جای ایران را تحت تصرف خود آوردند.

در سال ۴۶۳ هجری (۱۰۷۱ میلادی) که امپراطور روم رمانوس یا آرماتوس چهارم در دشت ملازکرد مغلوب و اسیر شد تمام ارمنستان و کردستان بدست آلپ ارسلان سلجوقی افتاد و حکومت‌های متعدد محلی از بین رفت. ملک‌شاه سلجوقی از کردها استفاده کرد و هنگام مقابله با قاورد حاکم عاصی کرمان از نیروی آنها کمک گرفت و چون عشایر کرد رشادت زیاد بخرج دادند و دشمن ملک‌شاه را مغلوب کردند زمین‌هایی در

کرمان بآنها بخشیده شد.

اطلاق نام کردستان به مناطق کردنشین غرب ایران در زمان سلجوقیان معمول شده است چنانکه مستر لوسترنج در (ممالک شرقیه خلفا صفحه ۱۹۲) میگوید: در اواسط قرن ۶ هجری سلطان سنجر سلجوقی تا مغرب کوههای کرمانشاهان را جدا کرد و نام آنرا کردستان نهاد و برادر زاده خود سلیمان شاه را هم بحکومت آنجا گماشت (۵۵۴-۵۵۶) سلطان محمد خوارزمشاه و پسرش جلال الدین هم بارها از کردستان گذشته و با ایلات کرد جنگیده‌اند.

سلطان محمد هنگامی که بجنگ خلیفه عباسی ناصرالدین بالله میرفت بین کرمانشاه و همدان از کردها شکست سختی خورده و سپاهیانش متواری شدند سلطان جلال الدین در سالهاییکه برای مقابله با مغول از هر جانب در پی سپاه می‌گشت وارد کردستان شد و آسیب بسیار زیادی بشهرها و دهات و مردم کردستان وارد ساخت از سال ۶۲۶ تا ۶۲۸ هجری در شمال و جنوب کردستان بتاخت و تاز مشغول بود و در اینمدت علاوه بر خسارات وارده عده کثیری از کردان را از دم تیغ گذراند، این عمل سلطان جلال الدین به زیان او تمام شد زیرا علاوه بر اینکه نتوانست از وجود ایلات شجاع کرد بر ضد مغول استفاده نماید خود او هم عاقبت بدست یکی از اهالی کردستان که گویا فرزندش بدست جلال الدین کشته شده بود مقتول گردید.

سپاهیان مغول نیز بکردستان وارد شده و ضررهای فوق‌العاده بمردم این ناحیه رسانده و همچنانکه عادت آنها بوده قصبات و دهات را غارت و ویران و مردم بیچاره را نابود ساختند. از سال ۶۴۵ تا ۶۴۸ تقریباً تمام شهرهای آباد کردستان بوسیله لشکر قهار مغول خراب شد و در سال ۶۵۵ بهار مرکز آنروزی کردستان بدست آنها افتاد و در همین سال هلاکو هنگامیکه به بغداد می‌رفت تمام نقاط جنوبی کردستان را ویران ساخت. بعد از سقوط بغداد عده‌ای از طوایف کرد شهرزور بمصر مهاجرت نمودند و حتی بعضی از آنها بالجزایر رفتند و شاید دو قبیله لاوین و باوین در الجزایر از همان طوایف باشند. در اوایل حکمرانی مغول مرکز کردستان همان شهر بهار یا (وهار) بود که در سه فرسنگی همدان واقعست ولی در زمان ایلجاتیو، پای کوه بیستون، شهری ساخته شد بنام سلطان آباد و بجای بهار مرکز کردستان گردید. در لشکرکشی‌های تیمور نام این شهر خیلی برده شده و آثار خرابه‌های آن هنوز هم باقی است.

پس از حمله مغول بار دیگر کردستان مورد تاخت و تاز طایفه وحشی دیگری از ترکان که تحت فرماندهی تیمور لنگ بر تمام نقاط ایران هجوم آوردند، واقع شد و از این حمله سبعمانه قدرت تیموریان هم رو بضعف نهاد و دنیائی از شر آنان راحت شد کردستان گرفتار مجادلات دو طایفه قراقونیلو و آق قونیلو گردید و چون این جنگها بیشتر جنبه مذهبی داشت کردها هم دخالت کردند و عده کثیری از آنان از جائی بجای دیگر کوچ نمودند و در همین اوان بود که کردهای مگری در جنوب دریاچه ارومیه سکونت اختیار کردند.

این کشمکشها تا ظهور صفویه ادامه داشت و متأسفانه با ظهور این خاندان، کردستان نه تنها روی آسایش و آبادی ندید بلکه بعلت خصومت شدید ایران و عثمانی و جنگهای بی دریی آنان، میدان قتل و خونریزی بیش از پیش دچار خسارت و آسیب شد. شاه اسمعیل صفوی بمنظور نجات ایران از وضع ملوک الطوائف و تأمین وحدت ملی، سیاستی اتخاذ کرد که ناچار با مخالفت اهالی کردستان برخورد نمود، تردیدی نیست که اگر اشتباهات بعدی پادشاه و مؤسس صفویه نمی بود و در این منطقه روشی مسالمت آمیز و سیاستی که بیشتر بر روی شعایر ملی متکی باشد پیش گرفته می شد نتایجی بسیار مفید هم نصیب صفویه و هم نصیب کردستان می گردید شاه اسمعیل ابدأ در نظر نگرفت که اهالی کردستان در مذهب مخصوص خود (سنت) متعصب هستند و با موقعیت حساس و همسایگی نزدیکی که با عثمانی دارند می توانند منشأ اثرات بزرگی گردند که اگر رضایت خاطر آنها جلب و بخصوص از علاقه فراوانشان بهمین میهن عزیز خود ایران استفاده شود به نفع، والا بضرر ایران خواهد بود. متأسفانه شاه اسمعیل هنگام حمله به عثمانی بر کردان سخت گرفت، رؤسای آنان را که برای اطاعت بخدمت رسیده بودند بزنندان انداخت و حکومت کردستان را بامرای قزلباش تفویض نمود. تعصب خشک و بی جای این امرای قزلباش بموازت سیاست غلط خود شاه اسمعیل ادامه یافت تا آنجا که کردها بکلی از دربار ایران متنفر شده تحت تأثیر سیاست عثمانی که از نظر آنها درست، مخالف سیاست صفویه بود قرار گرفتند. عدم علاقه کردان به پیروزی لشکر شاه اسمعیل و حتی میلی که بشکست این پادشاه در آنان ایجاد شده بود موجب زیانهای فراوانی برای پادشاه صفویه گردید که یکی از آنها شکست سخت چالداران است زیرا همدستی ایلات کرد در این جنگ با عثمانی ها و انتقامی که از سپاهیان قزلباش گرفتند در

شکست شاه اسمعیل مؤثر بود.

این سیاست صفویه ممکن بود عواقب وخیم و عمیق‌تری داشته باشد ولی میهن‌پرستی فوق‌العاده کردها از این حادثه ناگوار و خطرناک جلوگیری کرد و هنوز خاطرات دردناک زمان شاه اسمعیل فراموش نشده بود که دلاوران کرد اختلاف بی‌اساس مذهبی را وقعی ننهادند بار دیگر متوجه میهن عزیز و هم‌میهنان گرامی خود شدند.

با وجود این بهیچ وجه نمی‌توان از نتایج بسیار بد این روش غیر مدبرانه چشم پوشید زیرا علت عمده تسلط عثمانی بر قسمت معظمی از خاک کردستان همین امر بود، در همان موقعی که شاه اسمعیل با کردها خوب معامله نمی‌کرد سلطان سلیم عثمانی از موقعیت استفاده نمود و بیاری یکی از امرای کرد موسوم به مولانا ادریس بتلیسی یک قسمت بزرگ از کردستان را ابتدا تحت حکومت منظم و تقریباً فدراتیو در آورد و نفوذ و سلطه قطعی خود را بر تمام آن منطقه مستقر ساخت. این واقعه از آن جهت مهم است که از آن بی‌بعد تهاجم عثمانی‌ها که بالاخره منجر بتسخیر قسمتی از کردستان شد آغاز می‌شود چنانکه بعد از فوت شاه اسمعیل صفویه ذوالفقارخان حاکم کلهر با لشکر خود بغداد را تسخیر کرد و خطبه بنام سلطان سلیمان عثمانی خواند، در همین اوان بود که عده‌ای از امرای کرد علم مخالفت با مهاجمین عثمانی برافراشتند و برای جلوگیری از پیشرفت آنان پیادشاه صفوی ملتجی شدند چنانکه شرف خان حاکم بتلیس که جد او صاحب کتاب شرفنامه است به شاه طهماسب تقرب جست و در جنگ ایران و عثمانی کمک فراوان بسپاه پادشاه صفوی نمود. هنگامیکه سپاه سلطان سلیم در زمستان از طرف همدان بسوی کشور خود باز می‌گشت از کردان در حوالی همدان و کرمانشاه صدمه فراوان دید، این پادشاه نسبت بکردها خصومت زیاد ابراز می‌کرد چنانکه در یک سفر یکی از امرای کرد موسوم به شفقت بک و هفت تن دیگر از نفرات او را فقط باین جهت که در آن سفر کشت و کشتار نشده بود کشت و گفت «من این فتح بدون خونریزی را با خون این میر و نوکراهای او تقدیس می‌کنم!»

آنچه جالب توجه است اینست که متأسفانه در جنگهای مکرر ایران و عثمانی کردستان گرفتار قتل و غارت و انهدام فراوان شد و عده بسیار زیادی از جوانان سلحشور کرد بخون کشیده شدند.

شاه عباس کبیر در موقعی که عثمانی‌ها قسمت زیادی از کردستان و حتی آذربایجان

را متصرف شده بودند جلوس کرد و بمحض اینکه زمام امور را بدست گرفت سیاستی بسیار عاقلانه بکار برد و با وا گذاشتن موقتی نقاط متصرفی بعثماني قرارداد صلحی با آن دولت منعقد کرد که مدت ۱۳ سال طول کشید (تا ۱۰۱۲ هجری) ولی پس از اینکه اوضاع آشفته کشور را سر و سامان بخشید و متجاوزین از یک را تنبیه کرد برای استرداد نواحی از دست رفته اقدام نمود و در انجام این مقصود، کردان بی نهایت کمک و مساعدت نمودند. متأسفانه امرای قزلباش و سایر کسانی که اطراف شاه عباس را گرفته بودند باز هم تعصب خطرناک خود را بکار برده از حسن نیت شاه نسبت بکردها کاستند و شاه عباس هم اعمال بدی در باره این مردم روا داشت چنانکه بنا بروایت مسیو اومان مستشرق معروف بفرمان این پادشاه ایل برادوست مگری را تحت ریاست امیرخان یکدست در قلعه دمدم ساکن بودند محاصره کردند در حالیکه امیر خان ابتدا به شاه عباس تقرب جست و مورد لطف او واقع شد و بحکومت ترگه‌ور و مرگور و اورمی و شنو و با لقب خانی بریاست عشیره برادست گماشته شد ولی بر اثر تحریکات امرا و اطرافیان شاه، روابط آنها بی جهت تیره شد و لشکر قزلباش بکمک طایفه جلالی که آتش افروزان اصلی جنگ بودند قلعه دمدم را محاصره کردند، دفاع شجاعانه‌ای که طایفه برادست از خود نمودند کمتر نظیر دارد، متأسفانه پس از یکسال نبرد دلاورانه قلعه آنها بدست سپاهیان قزلباش افتاد در حالیکه حتی یک تن از ساکنین آن زنده نمانده بود. بالاخره حکومت عثمانی در اواخر دوره صفویه تمام ولایات غربی ایران و قفقازیه را تصرف کرد و در نتیجه قسمت بزرگی از کردستان بتصرف آنها در آمد بطوریکه هنگام ظهور نادر شاه افشار ترک عثمانی حتی همدان و کرمانشاه را هم گرفته بودند.

نادر به عثمانیها حمله برد و قسمت زیادی از شهرهای از دست رفته را پس گرفت. ایلات کرد به نادر کمک فراوان کردند و این کمک بخصوص از نظر روابط گرم و دوستانه‌ای بود که نادر قبل از پادشاهی در خراسان با کردان خبوشان داشت.

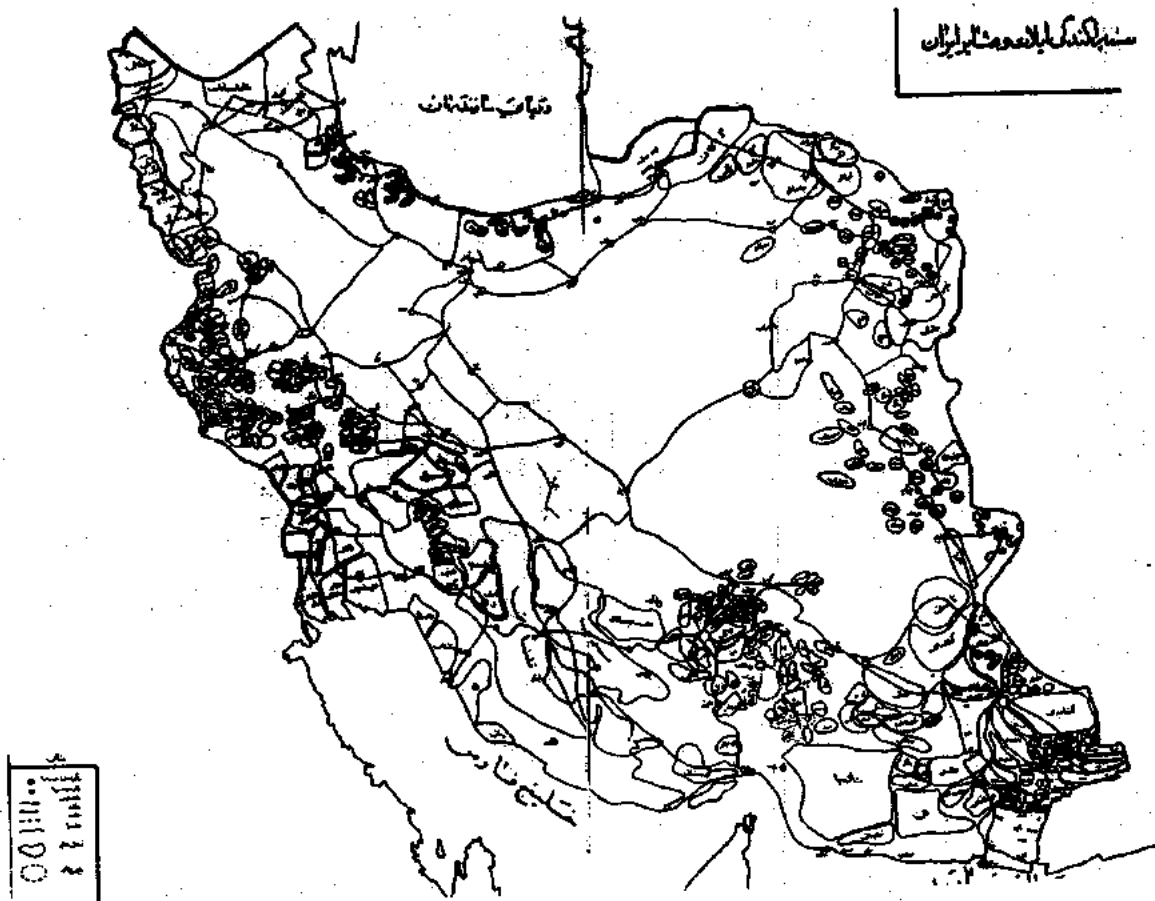
پس از قتل نادر شاه فعالیت کردها در ایران زیاد شد و حکومت کرد زندیه توانست از سال ۱۷۵۳ میلادی تا ۱۷۹۴ یعنی ۴۱ سال دوام کند ولی پس از انقراض حکومت زندیه آقا محمد خان قاجار که توانسته بود بر اوضاع مسلط شود نسبت بکردها بدرفتاری کرد و عده زیادی از خاندان زندیه را کشت و عده‌ای از سایر عشایر کرد را هم بسایر نواحی ایران کوچ داد و طوایف ترکمان را بجای آنها گماشت. پس از آنکه مؤسسه سلسله قاجار

برای دفع دشمنان خود با کردها تماس گرفت و از آنها کمک طلبید. عشیره شکاک تحت ریاست صادق‌خانه به نیروی او پیوست و در راه استقرار سلطنت قاجار کوشش فراوان نمود. گرچه در زمان قاجاریه هم گاه‌گاه جنگ با عثمانی ادامه داشت ولی تقلیل کاملی یافته بود. مهمترین این جنگها حمله‌ایست که عباس میرزا ولیعهد، با استفاده از سرگرمی دولت عثمانی با یونان بآن کشور نمود و طوپراق قلعه و بایزید و دیاربکر و بتلیس و ارجیش را متصرف شده تا نزدیکی بغداد پیش رفت. در سال ۱۲۴۶ هجری (۱۸۷۴ میلادی) بار دیگر جنگ ایران و عثمانی در گرفت ولی بعلت مداخله روس و انگلیس بموجب معاهده‌ای که در ارزروم بستند هر دو طرف صلح کردند.

بنا بگفته میجرسون و تصدیق مینورسکی در همین اوان کردها چند بار به امید استقلال قیام کردند و در بیشتر این قیامها امرای به‌به عامل محرک بودند. با احتمال قوی می‌توان گفت که تسلط عثمانی، کردها را بر آشفته و بمنظور مبارزه با مهاجمین، آنها را وادار بقیام کرده است. بعد از خاتمه جنگ روس و ژاپون (ژاپن) دولت عثمانی از ضعف روسیه استفاده کرد ولی روسها نیروهای زیادی فرستادند و آنها را مجبور بتخلیه مکرری کردند در این موقع هیئتی مرکب از نمایندگان (انگلیس، روس، ایران، ترک) تشکیل شد و از سال ۱۹۱۳ شروع بتحدید مرز ایران و عثمانی نمود. ولی کار این کمیسیون بعلت شروع جنگ بین الملل اول متوقف گردید.

با شروع جنگ بین المللی (۱۹۱۴ - ۱۹۱۸) یکبار دیگر کردستان میدان جنگ قرار گرفت و صدمات و خسارات فراوانی به ساکنین آن وارد شد، علاوه بر اینکه عده کثیری از جوانان کرد تحت فشار حکومت عثمانی زیر اسلحه رفتند، عده‌ای هم بر اثر حملات قوای طرفین (روس و عثمانی) نابود شدند، دولت عثمانی که آخرین سالهای عمر خود را می‌گذراند بخیال تصرف ایران و هندوستان قسمت وسیعی از شهرهای کردستان ایران را اشغال نمود و در نتیجه خرابی فراوانی باین شهرها و قصبات وارد گردید، عده زیادی از کردها بولایات غربی آناتولی (بدستور آتاترک) مهاجرت داده شدند و از آنها تعداد کثیری بر اثر امراض مختلف و قحطی و گرسنگی مردند. پس از این جنگ شوم و پر ضرر بود که قسمتی از کردستان رسماً مجزا شد و بین دو دولت جدید عراق و ترکیه تقسیم گردید. [ایران و فرهنگ و تمدن آن، تألیف پروفیسور پیروز دلور.]

یک صفحه جای نقشه شماره ۱



پراکندگی عشایر

همانطور که گفتیم، هنوز فهرست جامع و دقیقی از توزیع جغرافیایی عشایر ایران در دست نیست و اساساً بعید می‌نماید که در وضع کنونی دانش ما در باره ایلات ایران، تنظیم چنین فهرستی عملی باشد خصوصاً که مؤلفان گوناگون در تحدید حدود ایلات، از تعریف یکسانی پیروی نکرده‌اند. از جمله، یکی طایفه‌ای از ایلی را، ایل مستقلی پنداشته و دیگری آنرا تیره‌ای از طایفه‌ای. نتیجه آنکه فهرست‌های موجود با هم مطابقت ندارد، مضافاً که ایلات خود دستخوش تحول دایمی هستند و نام، تقسیمات، محل استقرار، چگونگی معیشت و حتی زبان آنها دگرگون می‌شود. با این حال به مدد منابع عمده موجود [منابع کلی عبارتند از: کیهان، ج ۲، ۱۳۱۱ ش، رزم آراء، ۱۳۲۰ ش، ستارمنش، ۱۳۳۸ - ۱۳۳۱، کمیسیون ملی یونسکو، ۱۳۴۲، سازمان برنامه و بودجه، ۱۳۵۵، مرکز عشایری ایران، ۱۳۶۰ و Hand1963] می‌توان اطلاعاتی در زمینه توزیع گره‌های عمده ایلی ایران فراهم کرد.

در طبقه‌بندی عشایر بر حسب اقوام، تا آنجا که توانسته‌ایم بیشتر وضع کنونی را ملاک قرار داده‌ایم تا اصل و منشأ تاریخی را. زیرا بسیاری از ایلاتی که امروزه کرد یا ترک به شمار می‌روند، حال آنکه لر یا لک بوده‌اند و بر عکس. به عنوان مثال طایفه تُرکاشوئند همدان، ظاهراً در اصل لر بوده، اما پس از مهاجرت به محل کنونی و همجواری با طوایف کرد چون جُمور اعضای آن به تدریج به زبان کردی سخن گفته‌اند [برقی ۱۳۵۶: ۳]، لذا در اینجا جزو عشایر کرد طبقه‌بندی می‌شوند. گوران‌های باختران (کرمانشاهان) که به دلایل قومی و زبانشناختی از کردان نیستند [Minorsky: 75-103 امروزه از آنها به شمار می‌آیند. آقا جری که از ایلات لر که کیلویه و بویر احمد به حساب می‌آید، اصلاً از ترکان بوده است. بنا به روایت جامع‌التواریخ، طایفه‌ای از ترکان هَز (اوغوز) را که یورت در حدود بیشه‌ها داشته‌اند، «آخاج ابری» یعنی مردان بیشه نامیده‌اند [رشید الدین فضل‌الله: ۱۰۸]. طایفه‌ای مرسوم به کرد که در شمال سیستان و بلوچستان مستقر است، و بنا به شواهدی اصلاً از اکراد بوده، امروز چنان با فرهنگ بلوچ خود گرفته است، که ناگزیر باید جزو اقوام بلوچ به حساب آید و تا آخر.

۱- لر و لک

ایلات لر عمدتاً در کوهستانهای جنوب غربی ایران سکونت دارند، هر چند برخی از طوایف کوچک آنها را در خراسان و کرمان به ویژه در سیرجان و رودبار نیز می‌یابیم. در باره ایل لر زبان ممسنی (مام حسنی یا محمد حسینی؟) اطلاعات موجود بسیار اندک است. همیتقدر می‌دانیم که در آغاز قرن ۱۸ اتحادیه ممسنی، شولستان را تسخیر کرده و بدین ترتیب سرزمین لر دیگری بین کهکیلویه و شیراز به نام ممسنی به وجود آمده است. امروزه در این منطقه که در شمال کازرون و مغرب اردکان در حوالی نورآباد قرار دارد، چهار طایفه مهم ممسنی به نام‌های تکش، جاوید (یا جاوی)، دشمن زیاری [گویا با دشمن زیاری کهکیلویه و بویر احمد مرتبطند (باور: ۱۰۶)]. و رستم سکونت دارند که تقریباً همگی تخته قاپو شده‌اند.

در شمال و مغرب ممسنی، سرزمین عشایر لری که بر رویهم ایلات کهکیلویه و بویر احمدی نامیده می‌شوند، قرار دارد. این سرزمین که در گذشته جزو استان فارس بود اینک استان جداگانه‌ای شده است. سه گروه عشایری مهم در این منطقه سکونت داشتند: جاک، باوی، آقاجری. جاک اصلاً به دو نیمه [Moiety] چهار بنیجه (شامل بویراحمدی، چرامی، دشمن چرامی، دشمن زیاری و نوئی) و لیراوی (شامل لیراوی کوه و لیراوی دشت) تقسیم می‌شد. ایلات بهمنی، طیبی، شیرعلی و یوسفی جزو لیراوی کوه بودند. اصل ایل باوی (بابوئی) را بعضی‌ها از اعراب باوی اهواز گفته‌اند. اما امروزه افراد آن همگی به لهجه لری سخن می‌گویند ایل آقا جاری، چنانکه از نام تیره‌های آن - افشار، بیدگلی، جامه بزرگی، جغتایی و غیره - پیداست از اتحاد طوایف ترک و تاجیک و لر تشکیل شده بود و قطعاً بخشی از آن بازمانده شاهسونهایی بود که در زمان صفویه حکومت کهکیلویه را داشتند. امروزه تقسیمات مهم ایلی که بجای مانده عبارتست از: بویر احمد (علیا، سفلی و گرمسیر)، چرام. بابوئی، دشمن زیاری، طیبی و بهمنی. [باور ۱۳۲۲، ضرابی ۱۳۲۰، لعمه ۱۳۲۶، افشار نادری و همکاران ۱۳۲۷، صفی‌نژاد ۱۳۷، سازمان برنامه و بودجه ۱۳۵۲].

سرزمین ایل بختیاری یا لر بزرگ، که از مهمترین ایلات کنوچرو کثونی است، در شمال و باختر سرزمین ایلات کهکیلویه، یعنی در زاگرس مرکزی قرار دارد. ایل بختیاری

به دو نیمه یا بلوک هفت لنگ و چهار لنگ تقسیم می‌شود. ظاهراً تسمیه ایندو بلوک بر اساس مقررات مالیاتی دوران صفوی است، زیرا در این دوران لنگ، نصف جفت، از اصطلاحات مالیاتی بود. نخستین ایلخانی بختیاری در ۱۲۸۴ هـ از سوی محمد شاه قاجار منصوب می‌شود. این منصب همراه با منصب ایل بیگی، که در مراتب ایلی پس از ایلخانی قرار داشت، بعدها منسوخ شد. هفت لنگ که همه ساله بین نواحی شرقی کوهستان یعنی، اندیکا و مسجد سلیمان و شوشتر و ایذه، و شهرکرد و بروجن در چهار محال و بختیاری در گشت و گذار است، به چهار باب دورکی، بابادی، بختیاروند (یا بهداروند) و دینارانی تقسیم می‌شود. طایفه جانکی (جوانکی) که منسوب به هفت لنگ است در ناحیه‌ای به همین نام در خوزستان اسکان یافته است. چهار لنگ نیز که عمدتاً بین دزفول و ایذه در خوزستان از سوی و داران در اصفهان و الیگودرز و بروجرد در لرستان از سوی دیگر بیلاق قشلاق می‌کند، به ابواب ممی‌وند، محمد صالح (مم صالح)، موگویی و کیان ارثی تقسیم می‌شوند. گاهی عشایر زَلقی نیز جزو چهار لنگ به حساب می‌آیند. بسیاری از تیره‌های طوایف چهار لنگ تخته قاپو شده‌اند [اوزن بختیاری ۱۳۲۲، وزارت آبادانی و مسکن ۱۳۲۸ (الف)، سازمان برنامه و بودجه ۱۳۵۵: ۵۶-۹، دیگار ۱۳۵۸: ۶۹-۵۶]

Wilson 1926 : 205 - 225 : Rawlinson 1839 : 26 - 116 : De Bode , 1845 :
Garthwaite 1969 : Garthwaite 1978 : 173 - 197.]

محل استقرار عشایر لرستان و بخشی از ایلات (پشتکوه) است. این منطقه بین کرمانشاه در شمال غربی و مغرب، مرز عراق در مغرب، و رودخانه دز در جنوب و مشرق قرار دارد. بسیاری از ایلات لر، امروز اسکان یافته‌اند، اما هنوز برخی از آنها که کوچرو هستند، سالی دو بار سراسر منطقه را، از زمینهای پست و شمال باختر اندیمشک تا کوههای بلند باختر و شمال لرستان، در جستجوی علف برای احشام خود، طی می‌کنند. اجرای سیاست اسکان اجباری عشایر در سالهای ۲۰-۱۳۱۳ ش، یکپارچگی ایلات لر را تا حدی از میان برده است به نحوی که امروزه بخش‌های گوناگون یک ایل در نواحی متفاوت یافت می‌شود.

سرزمین بالاگریوه که عمدتاً همان بخش ملایری در جنوب غربی شهرستان خرم آباد است، میان کوه هشتاد پهلوی در شمال، راه خرم آباد دزفول در مغرب، رودخانه دز در

مغرب و جنوب، قرار دارد. از لحاظ طبقه‌بندی ایلات شاید مناسب باشد که بخش ویسیان (ناحیه کرگاه) در شمال ملاوی و بخش الوار گرمسیری در جنوب آن نیز جزو بالا گریوه به حساب آید. در این سرزمینی است که بخش مهمی از باقیمانده ایل دیرکوند که اصلاً به چهار طایفه میر، بهاروند، قلاوند، و زینی‌وند تقسیم می‌شد، سکونت دارند. بخش‌های گوناگون طایفه میر را می‌توان در سمیره، کرگاه بالاگریوه (ملاوی) و الوار گرمسیری، غالباً به صورت اسکان شده یافت. بخشی از طایفه بهاروند که گویا اصلاً به دو تیره مراد علیوند و کرد علیوند تقسیم می‌شد، بین ناحیه الوار گرمسیری و خرم آباد در گشت و گذار است. برخی از تیره‌های اصلی و فرعی آن چون کرد علیوند، رشنو، شالوند و نجف‌وند اکنون وضع مستقلی یافته در حوالی آب چول هول و کرگاه و بخشی از طایفه زینی‌وند در سمیره در نزدیکی دره شهر تخته قاپو شده است. دو طایفه ایل جودکی، یعنی آقا رضایی و آقا میرزایی، در حوالی آب چول هول و کرگاه و بخشی از طایفه میر و طایفه قلاوند در دشت لاله سکونت دارند. این دشت در گذشته جزو سرزمین ایل پاپی (= خادم) بود و هم اینک نیز طایفه محمد جعفری آن، در همین دشت تخته قاپو شده است. بخش مناصری ایل پاپی شامل طوایف خونین مرادی، مدهونی مالری کشوری، لیرایی، و غیره در بخش پاپی در مشرق شهرستان خرم آباد مستقر هستند.

ناحیه‌ای که در منطقه پیشکوه، تقریباً بین کوه سفید در جنوب و قله‌های کوه گری در شمال واقع است، سلسله نام دارد. این ناحیه دشت حاصلخیز آلتتر را دربر می‌گیرد. طوایف و تیره‌های سلسله شامل حسنونند، یوسفوند، کولیوند، کرمنعلی، فلک‌الدینی و چند تیره کوچک دیگر، تقریباً همگی اسکان یافته‌اند. زبان ایلات سلسله لکی است. ناحیه هرو دو بخش چغلونندی و زاغه در شرق شهرستان خرم آباد را دربر می‌گیرد. ایل باجولوند که از طوایف سگونند، دالوند و قائدرحمت تشکیل می‌شود در بخش زاغه و ایل مهم بیرانوند در بخش چغلونندی سکنی گزیده‌اند. این دو ایل گویا در گذشته دور از فارس به لرستان مهاجرت کرده‌اند.

طهران در مغرب لرستان بین رودخانه‌های سیمزّه و کشکان قرار دارد و بخش کوه‌دشت شهرستان خرم آباد را دربر می‌گیرد. ایلات لر طهران سُوری و اِمْرایی است و طوایف علیوند، خوشناموند، گرمه‌ای و شیرواند نیز در همین ناحیه سکونت دارند. از

طوایف لک طرهان می توان از گراوند، آدینه وند، گونانی، آزادبخت و اولاد قباد یاد کرد. دلفان (به کسری یا ضم د) بخش شمالی لرستان است. نام آنرا معمولاً به ابودلف عرب که در قرن سوم هجری به شمال لرستان دست انداخته بود، منتسب دانسته اند. اما به نظر مینورسکی ممکن است نام نسبتاً غیر متعارف دلفان (به کسر د) با برجسته ترین قله گیلان، دالفک (دلفک، درفک) مرتبط باشد (Minorsky.88) معروف است که یکی از اسرای قبیله دلف که پس از بازگشت به نام دلفی شناخته می شود، چهار پسر به نامهای ایتی، مومی، بیژن (بیزن) و کاکا داشته که هر یک طایفه ای به ترتیب به نام ایتی وند، مومی وند، بیژن وند، (بیرن وند) و کاکاوند ایجاد می کنند. بعدها طایفه ایتی وند به دو طایفه ایتی وند و اولاد قباد و طایفه مومی وند به دو طایفه نورعلی و میریک تقسیم می شوند. طایفه چاواری (چارواداری) را نیز به این طوایف افزود. این طوایف در بخش دلفان معمولاً در کوهستانی همانم خود، زندگی می کنند. زبان ایلات دلفانی نیز لکی است.

بخش چگنی محل سکونت طوایف طولابی، چگنی، سادات حیات الغیبی و غیره می باشد. ایلات بالاوند، زردلانی و طرّهانی در هلیلان در خاک ایلام در نزدیکی طرهان سکونت دارند [ساکس ۱۳۲۳، کلکی و دیگران ۱۳۲۳: ۲۷، سازمان برنامه و بودجه ۱۳۵۵، ج ۲۹۲ - ۱، امان‌اللهی: ۱۸۹ - ۱۸۶، Feilberg 1952; Black_Michaud 1974: 210-228].

۲- کُرد

بیشتر ایلات کرد ایران از حدود یک قرن پیش به این سو، بی آنکه فرهنگ قومی و حتی لزوماً وابستگی های عشیره ای خود را از دست دهند، تخته قاپو شده اند. مناطق کردنشین ایران کنونی عمدتاً کرمانشاه، کردستان، آذربایجان غربی، ایلام (پشتکوه) و شمال خراسان است. در کرمان، فارس، ورامین، تهران، رودبار گیلان و حتی بلوچستان و نقاط دیگر نیز گروه های کرد دیده می شوند که البته از لحاظ عددی زیاد نیستند. کرمانشاه از مناطق مهم کردنشین ایران می باشد. گفته می شود در اوایل قرن (ش) حاضر هنگامی که اتحادیه جاف هنوز یگانگی خود را از دست نداده بود، حدود ۴۰ هزار خانوار را دربر می گرفت. از این ایل امروزه طوایف پراکنده ای به جا مانده که بسیاری در کرمانشاه زندگی می کنند، از آن جمله ایل جوانرودی است که عمدتاً شامل طایفه رستم

بیگی است و در دهستان جوانرود سکونت دارند ایل ثلاث شامل طوایف قبادی، وُلْدِیگی و باباجانی نیز از همین اتحادیه به جای مانده‌اند. بسیاری از افراد قبادی در دهستان آژگله ساکن شده‌اند، ولدییگی در روانسر، جنوب غربی جوانرود و جنوب باینگان ساکن است و قشلاق آن در سر قلعه قرار دارد. بیشتر مردم ایل باباجانی نیز در دهستانی به همین نام ساکن شده‌اند و به کشاورزی و دامداری می‌پردازند. ایلات اورامان که به مناسبت محل سکونت به اورامان تَخْت (در کردستان) و اورامان لَهون (در نوسودو پاوه کرمانشاه) تقسیم می‌شوند، جزو جاف محسوب می‌شوند. گروه‌های بسیار کوچک ایناخی (ایناخی) و امامی نیز از بازماندگان اتحادیه جاف هستند.

ایل سنجابی از ایلات مهم کرمانشاه ظاهراً یک قرن و نیم پیش از بهم پیوستن تیره‌هایی که از فارس، عراق و لرستان مهاجرت کرده بودند، تشکیل شده است. بیشتر افراد این ایل که زمانی بین ماهیدشت در غرب کرمانشاه و زهاب در مرز ایران و عراق بیلاق و قشلاق می‌کردند، اینک در ماهیدشت و دهستان سنجابی اسلام‌آباد (شاه‌آباد غرب پیشین) اسکان یافته‌اند، و یا در مسافت‌های کوتاه کوچ می‌کنند. با اینحال عده‌ای از افراد ایل، کوچ تا زهاب را ادامه می‌دهند و یا در آن حوالی به کشت و زرع و دامداری می‌پردازند. تیره‌های مهم سنجابی دالیان، چلابی (چالاری) خُرده دَسْتِجِه ذکر شده‌اند. لهجه برخی از تیره‌ها و طوایف ایل با لهجه اصلی سنجابی تفاوت دارد از آن جمله تیره‌های پیرعلی و بوولی.

ایل گوران که در اصل طایفه قَلْخانی را نیز دربر می‌گرفت در حوالی گهواره در دهستان گوران سکونت دارد و از ایلات بسیار قدیمی منطقه می‌باشد. این ایل امروز به طوایف بیونیز که بین شمال کرد و زهاب بیلاق قشلاق می‌کنند، شوانکاره که بیشترشان در اطراف قلعه قاضی ساکن شده‌اند، حیدری که بین سیاوانه در شمال کیرند و تنگ زهاب کوچ می‌کنند و تُفَنگچی که در شمال دهستان گوران تخته قاپو شده‌اند، تقسیم می‌شود. افراد این ایل عموماً از اهل حق می‌باشند. و گویا در اصل کرد نیستند. قلخانی امروزه به صورت ایل مستقل درآمده و در دهستانی به همین نام در شمال بخش کرد سکونت دارد.

کَلْهَر از ایلات بزرگ کرمانشاه است. قسمت اعظم ایل یا در این استان ساکن شده و یا

در درون آن بیلاق و قشلاق می‌کند. تنها بخش کوچکی به منطقهٔ مهران و دهلران در ایلام کوچ می‌کند. تقسیمات ایل را تحت این عنوان‌ها ذکر می‌کنند: تیرهٔ چنار و کنار، طایفه‌های منطقهٔ "حسن آباد" (در ۴۰ کیلومتری جنوب غربی شهر کرمانشاه)، تیرهٔ ماهیدشت، طایفه‌های خارجی که کلهر خالص نیستند و احتمالاً از پشتکوه (ایلام) و خوزستان آمده‌اند و دیگر طایفه‌ها.

مجموعهٔ ایل‌های کردند از چند ایل کوچک که بیشتر جداشده از ایلات دیگر هستند تشکیل شده است: باباجانی و جاف گندم‌بان که از ثلاث آمده‌اند، سیمانی گاشور و جوزگه که اصلاً از گوران (اهل حق) هستند، کلاه‌پهن که منسوب به کلهر می‌باشند و حبیبه‌وند که از پشتکوه مهاجرت کرده‌اند.

حضور ایلات کرد و لک و لر دیگر چون جلیوند (در دینور)، جمیر (= جُمور)، تُرکاشوند و زوله (که سه ایل اخیر میان همدان و کرمانشاه از سوی و نواحی مهران و دهلران در ایلام از سوی دیگر و حتی گاهی در خوزستان نیز کوچ می‌کنند) هم در کرمانشاه گزارش شده است [کیوان پور مکرری ۲۷-۱۳۲۶، سازمان برنامه و بودجه ۱۳۵۵ ج ۲: ۸۱-۸۱، برقی ۱۳۵۶].

ایلام یا پشتکوه نیز از مناطق تمرکز ایلات کرد، لک و نیز لر می‌باشد. این طوایف چنان درهم آمیخته‌اند که تشخیص آنها آسان نیست [کیهان: ۲۶۵]. ایلات کرد این استان در آبدانان، زرین‌آباد، و قسمت‌هایی از دهلران و موسیان و مهران سکونت دارند و عبارتند از جایروند، ممسی‌وند، کل‌کوه، قائد خُرده، دیناروند و دستعلیوند و ایلات مهم کُرد لر شامل آرکوازی، ملک‌شاهی، گچی، شوهان، خیزل، بیجَنوند، هندمینی، علی‌شیروان، میشخاص، و غیره. علاوه بر این‌ها، ایلات دیگری مانند زَنگنه، زوله، کَلهر، و جمیر و بیرائوند از همدان، باختران و لرستان به این استان کوچ می‌کنند [سازمان برنامه و بودجه ۱۳۵۵ ج ۳-۲۴: ۱، رفعتی ۱۳۵۶].

دربارهٔ ایلات استان کردستان اطلاعات زیادی در دست نیست. بیشتر این ایلات اسکان یافته‌اند و اگر هم کوچ کنند، مسافت‌های کوتاهی را می‌پیمایند.

در اطراف سنندج و مریوان ایلات و طوایف گوناگونی گزارش شده‌اند از جمله کُوماسی که در دهستانی به همین نام در شرق مریوان سکونت دارند، محل استقرار ایل

کلاترزان (کلاترزان) بین کوماسی و سنندج می‌باشد و دو طایفه کَشکی و کمانگر در کامیاران در جنوب سنندج به سر می‌برند. طوایف کهنه‌پوش و کانی‌ساسانی نیز در مریوان تخته قاپو شده‌اند. طایفه سلطانی از طوایف اورامان در اورامان تخت واقع در جنوب مریوان استقرار دارند.

در اطراف دیواندره در شمال شهرستان سنندج، یعنی در دهستانهای قراتوزه و اوباتو و سارال، ایل گلباغی سکونت دارد که به طایفه‌هایی چند چون قُمری، کاملی جوجه‌رشی (چوخه رشی)، مُراد گورانی، قَلقالی (قالقالی) و غیره تقسیم شده است. ایل مند می (هِنْدُ می؟) [در اسناد متأخر گاهی هندی نوشته‌اند (از جمله مرکز عشایری ایران: ۱۲۱)] نیز در حسین‌آباد در شمال سنندج و جنوب و مشرق سرزمین گلباغی مستقر است و دارای طوایف محمد مرادی، قاری مرادی و آخه‌سوری (و نیز علی مرادی و لولرزی [مردوخ: ۱۱۳]) است.

ایلات و طوایف سقز نیز بسیار متنوع می‌باشند، از آن جمله: گورگ سقز که با گورگ سردشت و مهاباد (آذربایجان غربی) مربوط هستند. فیض‌اله بیگی، تپله‌کوه (تیلکو)، کلالی، کلهر، آزدلان، وکیلی قباغلو، ده بُکری سقز، سَرشویو سقز، خور خوره و تیلکو مستقر می‌باشند و از بخش مرادی (در برابر جوانرودی) ایل جاف محسوب می‌شود. طوایف احمدی لطف‌اله بیگی، شهیدی و بهرام بیگی از ایلات اطراف بانه ذکر شده‌اند [مردوخ ۱۳۵۱، سازمان برنامه و بودجه ۱۳۵۵ ج ۳ - ۳۲ - ۱].

دامنه عشایر کرد تا آذربایجان غربی ادامه می‌یابد. ایل بلباس شامل طوایف مَنگور، پیران و مامش در حوالی شهرستان پیرانشهر و بخشی از شهرستان مهاباد پراکنده است. این عشایر عملاً اسکان یافته‌اند و تعلیف گوسفندان خود را در مراتع مجاور محل سکونت غالباً به صورت عمودی و گاهی در دشت به صورت افقی انجام می‌دهند.

ایلات مُکری و ده بُکری در شهرستان مهاباد (ساوج‌بلاغ پیشین) در محال شهر ویران، آختاچی، بهی و گورگ مگری هستند. در شهرستان سردشت ایلات گورگ در دهستانهای شمالی و تیزه‌های ملکاری، آلان، بریاجی و غیره از ایل سوشنی در غرب و جنوب آن سکونت گزیده‌اند. ایل هَرکی در دهستانهای تَرگور، و دشت مَرگور بیلاق و قشلاق می‌کنند. ایل معروف شَکاک در غرب دریاچه ارومیه در مرز ایران و ترکیه در

برادوست و صومای مستقر می‌باشد. زَززا و قَرَه‌پاپاق در حوالی اُشنویه و سادات در حوالی دشت مَنگور ذکر شده‌اند. ایل میلان که گاهی به عنوان یکی از دو تیره ایل جلالی (تیره دیگر به قزلباش معروف است) ذکر می‌شود اگر هم اصلاً کرد بوده باشد، ظاهراً امروزه بیشتر کرد زبان است. این ایل در اطراف ماکو استقرار یافته است [مجید زاده ۱۳۲۲؛ شاملو ۱۳۲۲: ۲۵-۲۱؛ سازمان برنامه و بودجه، ۱۳۵۵، ج ۱: ۱۲۹-۱۰۳].

در زمان صفویه برخی از عشایر کرد به شمال خراسان کوچانده شده‌اند و امروز طوایف گوناگون آنها از سرخس در انتهای شرقی خراسان تا پاسگاه مرزی چات در گرگان مستقر می‌باشند. از بازماندگان این عشایر دو ایل مهم یکی زَغَرانلو است که از طوایف متعدد چون کیکانلو، بیجرانلو، سیفکانلو، عمارلو (یا قَرَه چولو) منسوب به آن است. عده زیادی از ایل عمارلو به جنوب شرقی رودبار استان گیلان کوچانده شده‌اند [پورکریم ۱۳۲۸: ۳۰-۲۳؛ توحیدی ۱۳۵۹].

۳- ترک

عشایر ترک زبان در سراسر ایران پراکنده‌اند. استقرار ایلات ترک در مناطق گوناگون ایران از زمان استیلای ترکان بر ایران آغاز گردیده و در دوران سلجوقیان، مغولان، تیموریان و صفویه شدت یافته است. سلاطین این سلسله‌ها ایلات را برای حفظ سرحدات یا به منظور در هم شکستن وحدت ایل، و یا برای تنبیه یا تشویق به اقصی نقاط ایران کوچانده‌اند. نمونه بارز این امر، ایل افشار است که قطعات گوناگون آن در خراسان، آذربایجان غربی، خوزستان، فارس و کرمان یافت می‌شود.

ایل مهم ترک‌زبان استان فارس قشقایی است. این ایل در زمان قاجاریه زیر نظر ایلخانی و نایب و منابط او ایل بیگی اداره می‌شد و ظاهراً هنوز به صورت «طایفه» سازمان نیافته بود. امروزه ایل از اتحاد حدود ۲۰۰ تیره از ترک و لر و کرد و عرب که با اینحال همگی به ترکی لهجه غزی سخن می‌گویند، تشکیل شده است. پیشتر شمار طایفه‌ها زیاد بود، اما اینک شش طایفه مهم به نامهای دَرَه شورزی، کَشکولی بزرگ، کَشکولی کوچک، فارسیمدان، عمله و شش بلوکی بیشتر طوایف دیگر را در خود جمع کرده‌اند. منطقه قشلاقی این ایل از لار شروع شده و در امتداد محور جنوبی استان

تا حوالی گچساران در نزدیکی بهبهان ادامه می‌یابد. در بهار و تابستان طوایف گوناگون ایل پس از طی مسافتی حدود ۴۰۰ تا ۵۰۰ کیلومتر به سردسیر خود می‌رسند. سردسیر قشقای جز در مورد گروه کوچکی که در مشرق دشت آرزُن (سرحد کوچک) پیلاق می‌کنند، سرحد بزرگ واقع در مغرب اقلید و آباد تا حوالی شهرضا و کوه دناست [بهمن بیگی ۱۳۲۲، پیمان ۱۳۲۷؛ عجمی ۱۳۵۲؛ Beck 1975; Oberling 1974].

سه طایفه از ایل خَمسه به نامهای اینانلو، بهارلو و نَقر ترک زیانند. نه اینکه اصالتاً ترک باشند این طوایف از یک قرن پیش به این طرف در نواحی شرقی استان به کلی اسکان یافته یا در ایلات دیگر مستحیل شده‌اند.

عشایر ایلِسُون (شاهسُون) شامل گینکلو، عیسیلو، قوجاییگلو، حاجی خوجالو (با حاجی خواجه) مُغانلو و غیره نیز از ایلات مهم ترک‌زبان هستند. در زمان صفویه از قزلباش بودند. سرزمین این ایل در شمال آذربایجان شرقی از اردبیل، تا مرز ایران و اتحاد جماهیر شوروی است. ایلسون‌های اطراف اردبیل هم اکنون کاملاً تخته قاپو شده‌اند، اما بخشی از طوایف اطراف مشکین شهر هنوز بین دامنه‌های کوه سبلان و دشت مغان کوچ می‌کنند. برخی از تیره‌های ایلسون به بغدادی و اینالو در حوالی ساوه، قم و قزوین استقرار یافته‌اند. ایل اینالوی خمسه فارس را نیز اصلاً از عشایر ایلسون دانسته‌اند.

از دیگر عشایر تک‌زبان آذربایجان ایلات ارسباران است که قشلاق آنها در سواحل رودخانه ارس در منطقه خداآفرین و پیلاق آنها در کوه‌های ارسباران و ارتفاعات اهر و مشکین شهر می‌باشد. ایلات مرنند در حوالی جاده مرنند - بازرگان قشلاق کرده و در بهار و تابستان به حول و حوش مشکین شهر کوچ می‌کنند [بای بوردی ۱۳۲۱؛ کریم زاده ۱۳۵۲؛ سازمان برنامه و بودجه ۱۳۵۵ ج ۳، ۲۷ - ۱؛ Tapper 1979(a)؛ Land 1961؛ Schweizer: 81-148, Op't].

ترکمن‌های ایران تقریباً همگی در شهرستانهای گرگان و گنبد کاووس و بجنورد تا قوچان مستقر می‌باشند. دو طایفه بزرگ یموت و گوکلان از دیرباز به ایران آمده‌اند. یموت‌ها اصلاً به دو شعبه آق‌آتابای شامل آق و آتابای و شریف - و جعفریای و آق آتابای به طوایف مستقلی مبدل گردیده‌اند. جعفریایها در بخش گُمیشان در کرانه‌های

دریای خزر زندگی می‌کنند، آتابای‌ها در آق‌قلعه (پهلویدژ سابق) و آق‌آتابای‌ها در حوالی گنبد کاووس. گوکلان‌ها نیز که اصلاً به دو شعبه بزرگ تای و دو دورغه تقسیم می‌شدند، اینک تا حدی نظام پیشین را از دست داده‌اند. سرزمین گوکلان در شمال گنبد در بخشی به همین نام تا بجنورد ادامه دارد. بیشتر ترکمن‌های تکه در ترکمنستان شوروی به سر می‌برند اما عده‌ای از آنها نیز در ایران در جَزْگَلان بجنورد سکونت دارند. قَرَنَس که اصلاً از گوکلان بود حالا مستقل شده در گلی داغی مستقر می‌باشد. ترکمن‌های نخورلی نیز در دهستانی به همین نام در جرگلان زندگی می‌کنند [پورکریم ۴۸-۱۳۲۱؛ لوگاشو ۱۳۵۹؛ Irons 1974: 635 _ 657]. در خراسان علاوه بر ترکمن‌ها، عشایر ترک دیگری نیز به چشم می‌خورد. با این تفاوت که این عشایر به قدری با مردم بومی خراسان در هم آمیخته‌اند که در این روزگار تشخیص آنها از دیگران دشوار است. مضافاً که برخی از آنها زبان ترکی را رها کرده و به فارسی سخن می‌گویند. از میان عشایری که اصلاً ترک بوده‌اند می‌توان به تیموری‌ها در اطراف تربت جام، بَرَبَری‌ها در بالاجام و فریمان، ایلِسُون (شاهِسُون) در بغغو در ناحیه مزدوران و قرائی در حوالی رَشْتخوار اشاره کرد. [شاه عالمی ۱۳۰۸ ش؛ - 158 Ivanov _ 1926:143].

شاخه‌ای از ایل قرائی را که به قرائی سیرجان معروفند، در استان کرمان می‌یابیم. افراد این ایل تابستانها را در کوه‌های شمال شرقی سیرجان در حوالی تنگوبائین و خانه سُرخ به سر می‌برند و زمستانها را در جنوب شهر سیرجان تا علی‌آباد و نازی‌آباد در امتداد جاده سیرجان - بندرعباس. مهمترین ایلات ترک زبان استان کرمان بوچاقی و افشار است. بوچاقی‌ها هنوز کوچرواند و تابستان را در چهار گنبد سیرجان و زمستان را در عین‌البقر و چاه قلعه در سرحد کرمان و فارس به سر می‌برند.

بخشی از ایلات افشار که به نام افشار تفرقه معروفند - و شاید پس از انقراض سلسله افشار از خراسان آمده باشند - در شهرستان بافت سکونت دارند. افراد ایل زمستانها در دشت آرزویه در باختر و جنوب اسفندقه (از شهرستان جیرفت) به سر می‌برند و تابستانها به حوالی شهر بافت و فتح‌آباد و گوغر و حشون تا نزدیکی‌های ییلاق بوچاقچی کوچ می‌کنند. در بوچاقچی و افشار زبان ترکی آکنده از کلمه‌های فارسی به زبان داخلی به کار می‌رود، اما همه افراد ایل فارسی را با لهجه محلی به خوبی می‌دانند [وزیری کرمانی ۱۳۵۳؛ باستانی پاریزی ۱۳۵۵ ج ۱؛ Stober 1978؛ ایلات و عشایر - چاپ انتشارات آگاه].

عشایر در دوران : صفوی - نادری

اسمعیل صفوی در سال ۴۰۷ ه. ق در تبریز خود را شاه ایران خواند و سلسله صفوی را بنیاد نهاد. عهد صفوی دوره رونق کوچ نشینی شبانی در ایران محسوب می شود. دامداری، چه دامداری عشایری و چه دامداری یکجانشینان روستائی، شکوفائی تمام داشته است. آدام اولثاریوس (از نمایندگان دوک هولشتین در دربار صفوی) از تعداد کثیر گوسفندان دنبه دار، که از لحاظ جنس بهتر از گوسفندان اروپائی است، سخن می گوید. همراهان اولثاریوس چند گوسفند از بهترین نژادهای ایرانی را به سرزمین خود (هولشتین) می برند. گوسفند بخارائی بهترین پشم را داشته است. گله های بز نیز بسیار فراوان بوده و بسیاری آنها تا ۲۵ فونت (حدود ۱۰/۲ کیلو گرم) پیه می داده اند. لبنیات فراوان بوده و به همراه نان و میوه و سبزی غذای اصلی زحمتکشان بوده است. شتر یک کوهان و دو کوهان نیز فراوان بوده و بعلت رونق حمل و نقل در کشور، شتر از اهمیت اقتصادی زیاد برخوردار بوده است. سیاحان غربی از «کثرت عجیب» اسب در ایران سخن می گویند و از نژادهای فراوان اسب های سواری اصیل، مانند عربی و ترکمنی، روایت می کنند و فراوانی «بی حد و شمار» قاطر و خر را گزارش می دهند. بگفته اولثاریوس، شاه رمه های بسیار داشت که در بهترین مناطق ییلاقی و قشلاقی جای داشتند. صنایع وابسته به دام، مانند منسوجات و قالی بافی در عهد شاه عباس اول از شکوفائی چشمگیر برخوردار بود و منسوجات و قالی ایران قلب بازارهای روسیه و اروپا را در تسخیر داشت. قالی کرمان که از پشم گوسفند و موی بز بافته می شد، مقام اول را واجد بود. منسوجات، قالی، پشم شتر و گوسفند و چرم ساغری در زمره صادرات فراوان ایران به بازارهای جهانی بوده است. [تاریخ ایران از دوران باستان ...، ج ۲، ص ۵۶۹-۵۶۸].

حکومت صفوی با سلطنت شاه عباس کبیر (۱۰۳۹-۹۹۶ ه. ق برابر با ۱۶۲۶-۱۵۸۷ میلادی) به اوج استحکام و شکوفائی خود رسید و سپس دوران انحطاط و فروپاشی آن آغاز شد و در سال ۱۱۳۵ ه. ق (۱۷۲۲ م.) ساقط شد.

حکومت صفوی، نخستین حکومتی است که پس از اسلام توانست بر بنیاد مذهب تشیع وحدت ملی بی سابقه ای را در میان اقوام و قبائل نامتجانس و ناهمگون کوچ نشین و

یکجانشین ایران پدید آورد و پایه‌های ملیت ایرانی را قوام بخشید. در اوائل دوران صفوی، در آسیای صغیر ترکان چادر نشین و یکجانشین می‌زیستند، که $\frac{۲}{۵}$ آنها شیعه بوده‌اند و با شعارهای شیعی و در حمایت از شاه اسمعیل علیه سلاطین متعصب عثمانی علم عصیان برافراشتند. رهبری عصیان با حسن اوغلو از ایل تکلو بود. سلطان با یزید دوم این شورش را با خشونت تمام سرکوب کرد و بقایای شورشیان به ایران گریختند. مهاجرت طوایف ترک و شیعی آسیای صغیر به ایران تداوم یافت. در عهد شاه عباس اول گروهی از آنها به رهبری یونسور پاشا به ایران پناهنده شدند. شاه عباس به آنها لقب «شاهسون» (دوستدار شاه) داد و آنان را در چراگاههای خرم آذربایجان و مغان مأوا داد. بدینسان ایل بزرگ شاهسون (ایلسون فعلی) پدید شد. [مقدمه‌ای بر شناخت ایل‌ها، چادر نشینان ...، ج ۱، ص ۸۲ - ۸۳] در دوران فتور پایان کار آق‌قویونلو، بسیاری از رؤسای ترکمان و جز آنان در ولایات ایران لوای انا و لاغیر برافراشتند. تفصیل این حکام را حسن روملو در سال ۹۰۷ هـ / ۲ - ۱۵۰۱ م، یعنی مقارن ورود اسمعیل به تبریز، آورده است [روملو: ۸۷]. اسمعیل بیشتر آنها را برانداخت یا مطیع گردانید. جمعی دیگر را محمد شیبانی خان، رئیس اوزبک‌ها، از میان برداشت تا سرانجام این دو در برابر هم صف آراستند. برای صفویان، چون برای سلسله‌های پیشین و همانند قاجار به بعد از آنان، مشکل بزرگ به اطاعت و انقیاد در آوردن ایلات حدود شرقی خراسان بود. حتی پیش از مرگ شاه اسمعیل (۹۳۹ هـ / ۱۵۳۴ م)، ستیز و آویز میان طوایف ترکمان، که با حمایت آنان اسمعیل بر اریکه قدرت تکیه زده بود، و عناصر ایرانی دولت آشکار شده بود. در زمان شاه طهماسب، عشایر دیگری مانند چغتای‌ها، کردها، لرها، فیلی‌ها و جز آنان به قشون شاه پیوستند. افراد گروه نخست بیشتر در خراسان سکونت داشتند از جمله آنان قرایات بودند که رئیس ایشان، محمد سلطان حاکم نیشابور، به خدمت طهماسب درآمد. جانسپاری ایلات در برابر اوزبک باعث شده بود که آنان را از جمع و تکلیف دیوانی معاف کنند [اسکندر منشی: ۸۲۷ - ۸۲۸]. برخی از نویسندگان، بیات را از افشار دانسته‌اند. پیش از آنکه شاه عباس سازمان کشوری را دگرگون سازد، رؤسای ایلات همراه با اولوس خود در الکاهایی که به تیول داشتند یا به زور تصرف کرده بودند می‌زیستند. بسیاری از آنان، حکومت ایالات و ولایات را نیز داشتند. به سخن دیگر مرز

میان رئیس ایل، فرمانده نظامی، و حاکم استان روشن نبود. در آغاز، قزلباشان بالاترین مقام نظامی، یعنی امیرالامرای را حق خود می‌دانستند. در زمان طهماسب هم هنوز حکومت ایالات و ولایات در دست رؤسای ایلات بود. حکام را از ایالتی به ایالت دیگر روانه می‌کردند و هیچ داعیه خاصی نسبت به منطقه مشخصی نداشت؛ اما زمان شاه عباس چندین مورد جانشینی موروثی دیده شده، و این امر تا سال ۱۰۳۴ هـ / ۱۶۲۴ م عمومیت یافت [فاضی احمد قمی]. طهماسب قادر به مطیع ساختن رؤسای ایلات نبود و رقابت میان ترک و غیر ترک و ستیز و آویز میان قبایل به ویژه اوستاجلو و روملو، اساس دولت را تهدید می‌کرد. کلیات مسئله همان بود که سلجوقیان با آن روبرو بودند: چگونه می‌توان ایالتی را که سلسله حاکم به کمک آنها به مسند قدرت نشسته است با مقتضیات اداره امپراطوری هماهنگ ساخت. منتهی اوضاع فرق کرده بود: از جمله اینکه، فراتر از مرزهای امپراطوری، دیگر امکان مهاجرت به سوی غرب وجود نداشت. [تاریخ ایلات ایران - نوشته آن لمتون - ترجمه علی تبریزی]. در زمان شاه طهماسب اول (۹۸۴ - ۹۳۰ هـ ق) طوایف ترکمن آق‌آلی، گوکلن، ایمر، سالر، که در کنار رود اترک می‌نشستند، به گرگان آمدند و تابع صفویه شدند. در سال ۹۵۷ هـ ق. فشار مأمورین مالیات سبب عصیان طوایف ترکمن شد و آنان برهبری جوانی از طایفه اقلی بنام آبا سردار، با قتل داروغه خراج‌گیر، شورش و مسیعی را آغاز کردند. [تاریخ ایران از دوران باستان ... ج ۲، ص ۵۱۵ و سیری در تاریخ سیاسی و اجتماعی ترکمن‌ها، ص ۹۵ - ۹۲]. در زمان شاه عباس اول مهاجرت ترکمن‌ها به استرآباد بنحوی شدت یافت که چادرهای آنان ۱۰ روز منزل را می‌پوشانید. شاهان صفوی، همچنین طوایف قاجار را، که مقیم آذربایجان بودند، به حدود گرگان کوچاندند تا تفوق ترکمن‌ها را در شمال شرق کشور متزلزل سازند.

شاه عباس اول به اصلاحات جدی در امور اداری دست زد و دیوانسالاری سنتی ایلیاتی را متزلزل ساخته، پایه‌های یک دیوانسالاری «عرفی» و «ملی» را بنیاد نهاد. او از زبده‌ترین جوانان طوایف قزلباش یک صنف ممتاز نظامی بنام «شاهسون» تشکیل داد، که نخستین گام به سوی تشکیل یک ارتش ملی محسوب می‌شود. در زمان شاه عباس اول، قدرت ایلات ترک در حکومت مرکزی، پس از قریب به ۶ قرن، کاهش یافت و طوایف غیر ترک در دیوانسالاری کشور مقام و جایگاه قابل توجه یافتند. در سال ۹۸۴

هق (۱۵۷۵ م- سال وفات شاه طهماسب اول) در فهرستی نام ۱۱۴ امیر طراز اول کشور ثبت شده که همه از ایلات قزلباش هستند. ولی در فهرست دیگر بتاريخ ۱۰۳۸ ه ق (۱۶۲۸ م) یکسال پیش از وفات شاه عباس کبیر، فقط از ۹۰ امیر نام برده شده که ۳۵ نفر آنان از ایلات غیر قزلباش (و بیشتر از طوایف کرد و لر) و ۲۱ نفر از دیوانسالاران حرفه‌ای هستند. [تاریخ ایران از دوران باستان ...، ج ۲، ص ۵۵۶ (به نقل از عالم‌آرای عباسی)].

در دوران صفوی، منصب رئیس عهد سلجوقی متروک شد و به جای آن منصب جدیدی بنام کلانتر وضع گردید. «کلانتر» مانند «رئیس» بیشتر نماینده «رسمی» مردم صنف خود بود تا یک مأمور دولتی و بعبارت دیگر، منصب «کلانتری» از یک مضمون دمکراتیک و مردم سالارانه برخوردار بوده است. [المبتون، سیری در تاریخ ایران بعد از اسلام، ص ۱۶۵-۱۶۴]. «کلانتر» تنها در شهرها و محلات و صنوف شهری وجود نداشت، بلکه نواحی روستائی و طوایف عشایری نیز دارای «کلانتران» خود بوده‌اند. در جماعات عشایری معمولاً صالح‌ترین و مقتدرترین فرد از دودمان سران سنتی طوایف، «کلانتر» می‌شده‌اند. منصب کلانتری، بعنوان یک ساخت سنتی سیاسی، تا چند دهه پیش در عشایر، بویژه در فارس، وجود داشت و در سال ۱۳۳۵ ه ش رسماً ملغی شد. با توسعه دیوانسالاری غربی در ایران، در اوائل دهه ۴۰ شمسی آخرین بقایای این ساخت سنتی قدرت نابود شد.

حکومت صفوی و ایلات

همانگونه که گفتیم، طوایف کردستان که با فروپاشی آق‌قویونلو مجدداً علم جدا سری افراشته بودند، توسط شاه اسمعیل اول منکوب شدند. پس از آن در عهد شاه طهماسب اول (به سال ۹۳۶ قمری برابر با ۱۵۲۹ م) ذوالفقار بیگ امیر ایل کلهر، که از بزرگترین ایلات کشور بود، شورید و بغداد و سراسر عراق عرب را تصرف کرد. علیرغم لشکرکشی شاه طهماسب، کلهرها «هماره یاغی بودند» و کردستان تنها در عهد شاه عباس اول، با سرکوب ایل مکری، بطور واقعی و جدی جزو قلمرو کشور شد. بالاخره در زمان شاه صفوی (۱۰۵۲ - ۱۰۳۸ ه ق) حکومت ایل کلهر به حاکم سقز و کرمانشاهان، که از ایل زنگنه بود، سپرده شد. در قرن دهم هجری (۱۶ میلادی)

کردستان سنندج در حکومت خاندان شیعی و کرد اردلان بود و از ایلات گروس، کلهر و مگری جمعیت زیادی شیعه بوده‌اند. روسای ایل پازوکی در دربار صفوی از اهمیت برخوردار بوده‌اند.

در سال ۹۹۷ ه‍.ق (۱۵۹۸ م) به عهد شاه عباس اول، شاه وردی خان، اتابک لر کوچک، علم طغیان برافراشت. شاه صفوی با لشکر کشی وسیعی او را سرکوب و منهزم ساخت. بدینسان به ۴۲۶ سال حکومت خورشیدیان پایان داده شد و با الغای منصب اتابکی، حسین خان فرزند منصور بیک، از میرهای ربیعه (اعراب مهاجر جبل‌السماق شام) بعنوان والی لرستان منصوب گردید (از سال ۱۰۰۶ ه‍.ق). اعقاب حسین خان والی تا زمان سلطنت رضا شاه پهلوی بر سرزمین لر کوچک حکومت کردند و آخرین آنها بنام غلامرضاخان مشهور بود.

در زمان صفویه، سرزمین لر کوچک به لرستان فیلی معروف شد و سرزمین لر بزرگ، از اصفهان تا کهگیلویه و از شوشتر تا بهبهان، بعنوان قلمرو ایل بختیاری شناخته شد، که اکنون ایلی مهم و پرجمعیت است. در زمان شاه طهماسب، حکومت منطقه بختیاری با شخصی بنام تاج از ایل استرکی بود. او بعلت عدم پرداخت مالیات به قتل رسید و حکومت بختیاری، در ازای پرداخت سالی سه هزار راس قاطر، به میر جهانگیر خان سپرده شد. در زمان میر جهانگیرخان و به تحریک او، بختیاری به دو قسمت بزرگ هفت لنگ و چهارلنگ تقسیم شد که با هم خصومت داشتند [مقدمه‌ای بر شناخت ایل‌ها، چادر نشینان ج ۱، ص ۲۵۵].

در دربار شاه سلطان حسین، سران بختیاری اهمیت داشتند، بنحوی که قاسم خان بختیاری برای دفع افغان ۱۲۰۰۰ مرد جنگی به میدان آورد [ایران و قضیه ایران، ج ۲، ص ۳۵۰].

الوار ممسنی، که اکنون سرزمین شول را در فارس موطن کرده بودند، تابع بیگلربیگی فارس بودند و طوایف لک نیز در منطقه کزاز می‌زیستند.

با مرگ شاه عباس اول، سلسله صفوی به سرایش زوال در غلطید. رقابت‌های سران ایلات قزلباش که به دسیسه‌های دریاری و تصفیه‌های خونین می‌انجامید، پایه‌های حکومت را به شدت تضعیف کرد و «تقدس» مرشد کامل را فرو ریخت. فساد دربار موجب نارضایتی عمیق در توده مردم شد. مجدداً شورشهای عشایری سراسر ایران را

فراگرفت. در سال ۱۱۲۷ هـ ق طوایف کرد به عصیانی گسترده دست زدند که چند سال دوام داشت و حتی پایتخت (اصفهان) را مورد تهدید قرار داد. در سال ۱۱۳۰ هـ ق ایل شاهسون در مغان، در سال ۱۱۳۳ هـ ق عشایر لر و در سال ۱۱۳۳ هـ ق عشایر بلوچ شوریدند. مهم‌ترین این شورشهای عشایری، عصیان ایل غلجه زائی در قندهار بود که به یورش سپاه ۲۰ هزار نفری افغانان برهبری محمود به اصفهان و سقوط سلسله صفویه انجامید (۱۱۳۵ هـ ق - ۱۷۲۲ م).

هسته اولیه ایل غلجه‌زائی از ایل ترک خلیج (از طوایف ۲۴ گانه غز) بود که با قبائل افغانی آمیخته شده بودند. نام خلیج نیز به گویش محلی به غلیج و غلجه‌زائی تحریف شده بود. ایل مقتدر و نیمه کوچ‌نشین غلجه‌زائی در حوالی قندهار ماوا داشت و کلاتر آن - میرویس - در عین حال کلاتر قندهار نیز بود.

حکومت افغانان سنی مذهب غلجه‌زائی با نارضائی عامه مردم مواجه شد و قیامهای شهرنشینان، روستائیان و عشایر را در پی داشت. از جمله، اهالی فارس و کهکیلویه به حرکت‌های گسترده‌ای علیه محمود افغان دست زدند. محمود برای تصرف کهکیلویه چندین بار لشکر کشید، ولی با مقاومت سخت مواجه شد. دولت عثمانی نیز از به هم ریختگی اوضاع استفاده کرد و در سال ۱۱۳۵ هـ ق به خاک ایران تجاوز نمود. تجاوز عثمانی با مقابله و دفاع میهنی عشایر آن سامان، بویژه ایلات شاهسون و شقاقی، مواجه شد. پس از مرگ شاه طهماسب، سران ایلات به جان هم افتادند. سرانجام شاه عباس (۹۹۵-۱۰۳۷ هـ / ۱۵۸۷-۱۶۲۷ م) بر قزلباش فائق آمد و با ایجاد سواره نظام از اسرای گرجی و ارمنی، که اسلام آورده بودند و از خزانه مشاخره می‌گرفتند، از اهمیت افواج ایلی کاست. در نتیجه تا حدی وظایف رؤسای ایلی و نظامی و نیز ایل و ارتش دایمی از هم متمایز گشت، هر چند هنوز ایلات مکلف بودند حسب‌الطلب به روز معهود لشکر ایلی حاضر کنند. مثلاً در سال ۱۰۱۳ هـ / ۱۶۰۴ م شاه عباس به ریش سفیدان اویماقات آذربایجان و عراق دستور داد که هر یک تفصیل خانه‌های ایل و اویماق خود را به قلم دهند تا سهمیه هر یک فراخور استعداد تعیین شود [اسکندر بیگ: ۶۷۰]. تذکره‌الملوک تفصیل استعداد امراء سرحدات و افواج هر یک از ایالات را، که بسیاری از آنها توسط ایلات ترتیب و تجهیز شده بودند، به دست داده است [مینورسکی: ۷۶ به بعد] افزایش

نفرات « لشکر حاضرالکباب » و تأمین در ماهه آنان از محل املاک خاصه، زمین کمتری برای رؤسای ایلات باقی گذاشت، که خود موجب کاهش فراتر قدرت و نفوذ آنان شد [برای وابستگی ایلی امرای مهم دوران صفوی نگاه کنید به تذکره الملوک: ۲-۵ و مینورسکی: ۷۶ به بعد]. به علاوه، جنگهای پی در پی در مناطق مرزی ترکان، آن مناطق را ویران و ایالتی را که قبلاً در آنجا سکونت داشتند پریشان ساخت. شاه عباس نیز با تفویض بیشتر حکومت ولایات به امرای دریاری اعم از غلام و آزاد تا به رؤسای ایلات، موجبات تضعیف فراتر گروه اخیر را فراهم آورد. بسیاری از ایلات را گاهی برای دفاع از سرحدات، جابجا کرد. از جمله ایل قاجار به سه شاخه تقسیم شد: شاخه نخست را برای دفع لزگی ها به گنجه فرستادند، شاخه دوم را از جهت دفع اوزبک ها در مرو گذاشتند، و شاخه سوم را به استرآباد در شرق دریای خزر به مرز سرزمین ترکمن ها آوردند. پیش از این هم ایل قاجاریه به فرقه یوخاری باش و اشاقه باش تقسیم شده بود، از هر دو فرقه جمعی در استرآباد بودند. شاه عباس ایلاتی را که محل اعتماد نبودند از سرحدات برداشت. مثلاً، در سال ۱۰۲۴ هـ / ۱۶۱۵ م، طایفه قزاقلر را از سرحد قرجه داغ کوچانیده به جانب دارابجرد فارس برد [اسکندریک: ۱۸۸۳]. پیش از این تاریخ (حدود سال ۱۰۰۰ هـ / ۲ - ۱۵۹۱ م) نیز فوجی از افشار به کازرون آمده بودند و حکومت آن ولایت از جانب شاه عباس به رئیس آنان خواجه پیر بداق تفویض شده بود [فنائی: ۲۵۰-۲۵۲]. شاه عباس جمعی از پیروان خود را در ایل جدیدی بنام شاهسون متشکل ساخت، بعدها این ایل در آذربایجان شوکتی یافت.

در دستورالملوک (که برای شاه سلطان حسین نوشته شده) پنج حکومت ممالک ایران، گرجستان و عربستان و لرستان و بختیاری ذکر شده است. در چهار ناحیه اخیر انبوهی از ایلات و نیمه صحرانشینان غیر ترک سکونت داشتند. در زمان شاه عباس بر اثر کاسته شدن نفوذ ایلات ترکمان اهمیت ایلات غیر ترک فزونی یافت. برخی از حکومت های کوچکتر مانند قراباغ و کهکیلویه، نیز در مناطق عمدتاً ایلی بودند. برخی دیگر، چون همدان جمعیت عشایری فراوانی داشتند. والی عربستان به اعتبار سیادت و نجابت و زیادتی ایل و عشیرت از والیان دیگر بزرگتر و برحسب رتبه از همه بیشتر بود و بعد از آن والی لرستان [دانش پژوه (۱): ۲۳۷-۵۰۸ و (۲): ۶۲-۹۳]. شاردن درباره این ناحیه می نویسد: « مردمی که در آن سکونت دارند علاقه ای به شهرسازی و مسکن ثابت

ندارند، بلکه در چادر زندگی می‌کنند، بیشتر ایشان به چراندن گله‌ها و رمه‌های بی‌شمار خود مشغولند؛ خان که از میان خود ایشان برگزیده شده، از سوی پادشاه ایران اداره این مردم را به عهده دارد. اغلب از یک نژادند، پسر جای پدر را می‌گیرد ... هم خراج و هم عشیره می‌پردازند. دام برای بازار اصفهان و حومه از همین ناحیه فراهم می‌شود، به همین دلیل والی لرستان در آن سامان کمال اعزاز و احترام را دارد» [Chardin: 147]. شرایط انتصاب ولات و عده سربازانی (احتمالاً فقط افواج ایلی) که می‌بایست برای قشون شاه گسیل دارند یکسان نبود. بیشتر ایشان ناگزیر بودند پسران یا برادران خود، یا هر دو را، به عنوان گروگان به دربار بفرستند. قورچی‌باشی که یکی از چهار نفر عمده‌ترین ارکان دولت باهره بود، رئیس یا ریش سفید قاطبه ایلات و اویماقات ممالک محروسه به شمار می‌رفت. اما روشن نیست که وظایف او در قبال ایلات چه بود. شاید ثبت تفصیل ایلات و امور مربوط به افواج ایلی زیر نظر او انجام می‌گرفت. کازرین فارس به تیول او بود. اما احتمالاً ایلیاتی بودن ناحیه کازرین معنای خاصی نداشت. تبریز، مغان و چند جای دیگر در آذربایجان که از مناطق سکونت ایلات ترک‌زبان بودند، به سپهسالار بالاترین مقام نظامی پس از قورچی‌باشی، داده می‌شد [دستورالملوک]. در تذکره الملوک نیز تفصیل استعداد امرای سرحدات و افواجی که باید توسط هر یک از ایالات آماده شوند، که تجهیز برخی از آنان به عهده ایلات بود، آمده است [مینورسکی: ۷۶ به بعد].

پس از مرگ شاه عباس دولت مرکزی رو به زوال رفت و تنها در زمان شاه عباس دوم بود که موقتاً از انحطاط دولت جلوگیری شد. در چنین اوضاع، ایلات، بویژه افغان‌های غلزی و ابدالی در خاور، سر به طغیان نهادند. بلوچ‌ها نیز دست به غارت بم و کرمان گشودند، در همین اوان کردان نیز شوریدند و در سال ۱۷۱۹ م همدان را تسخیر کرده تا اصفهان را غارتیدند [Lockhart: 110 ff]. در اواسط قرن، لر‌ها و بختیاری‌ها نیز در نواحی اصفهان مشغول چپاول بودند [A Chronicle, i: 660].

در سندی که مؤلف آن مدعی است از دفاتر دیوانی شاه سلطان حسین استنساخ شده، جزئیاتی درباره محل و عدد ایلات داده شده است. هر چند قدر مطلق ارقام این سند بسیار مبالغه‌آمیز است، اما احتمالاً از لحاظ توزیع کلی عشایر در آغاز قرن قابل

استفاده می‌باشد. شاید هم جمعیت ایلات ایران در آن زمان رو به افزایش بوده است. مؤلف، ایلات ایران را به دو فرقه ایرانی‌الاصل و بیرونی تقسیم می‌کند. گروه نخست شش طایفه بودند، طایفه اول لران بودند مرکب از چهار ایل بزرگ: فیلی (که در خرم‌آباد سکونت داشتند و قشلاق آنها در نزدیکی حویزه بود)، لک و زند (که دوره کوتاهی در زمان کریم‌خان زند سلسله حاکم شدند؛ مرکز آنان کزاز بود)، بختیاری و ممسنی. از کوه گیلو (= کهکیلویه) تا اصفهان و از شوشتر تا بهبهان، تمام کوهها و صحراها، محل بیلاق و قشلاق بختیاری‌ها بود. مال‌گذاری قلیلی، که نسبت به لک و زند زیادتر بود، نزد بگلریگی اصفهان می‌نمودند. دو یا سه نفر از رؤسای آنها همیشه در التزام شاه بودند و گاهی ۱۰ هزار سوار و پیاده بی‌مشاخره می‌دادند. جمعیت ممسنی بسیار کمتر از بختیاری و فیلی بود. مال‌گذاری آنها به بیگلریگی فارس می‌رسید. تمام فرقه لر به مذهب تشیع بودند. طایفه دوم گروس، کلهر، و مگری بودند که از همدان تا به سرحد مراغه سکونت داشتند. به قدر یک ربع از ایشان به مذهب تشیع بودند. طایفه سوم عشایر کرد خراسان بودند که چهار ایل بزرگ آنها، زعفرانلو در اخلومد (= اخلمد)، سعدانلو در خبوشان، گوانلو در اردکان، و دوانلو در نزدیکی جاجرم سکونت داشتند. مال‌گذاری به دولت نمی‌کردند. طایفه چهارم جلایر بود که در خراسان مسکن داشت و افراد آن تا نواحی مروشاه جهان بیلاق و قشلاق می‌کردند. طایفه پنجم ایل قرائی بود که مرکز آنها تربت جام بود، و طایفه ششم را جلاتی می‌گفتند.

ایلات بیرونی مرکب بودند از دو طایفه عرب و ترک. طبق نظر مؤلف سند، ترکان عبارت بودند از: افشار، قاجار، شقاقی (که در واقع کرد بودند) که میان آذربایجان و گیلان بیلاق و قشلاق می‌کردند، زنگنه (اینها هم کرد بودند) در حوالی کرمانشاهان، قراگوزلو در حوالی همدان و بروجرد و نهاوند شاه سیون (= شاهسون) که بعضی در فارس و جمعی در میان آذربایجان و گیلان بودند. ظاهراً در این زمانست که برخی از طوایف به افشار پیوسته و برخی از آن گسسته‌اند. اینها عبارت بودند از شاملو و قرخلو و شروانلو [تاریخ کاشان - میرزا عبدالکریم ضربی]. این طوایف در خراسان، طوس و در آذربایجان، ازومی را در تصرف داشتند. بیات و دنبلی [تاریخ ایلات ایران ترجمه - علی تبریزی]، که نیشابور و خوی و سلماس را داشتند، دیگر جزو افشار نبودند.

طوایف عرب شامل چعب (کعب) و ملائی حویزه بودند که همراه ایلات عرب دیگر تا حوالی بغداد رحله الشتاء و الصیف می‌کردند. در فارس نیز ایل عرب پر جمعیتی وجود داشت که مابین شیراز، اصفهان، و یزد بیلاق قشلاق می‌نمود. عرب‌ها همیشه در خراسان، قزاق، ترمیز و قاین را داشت. اعراب در دیگر نقاط نیز بودند از جمله بنوشیان در طبرستان [Owen]. ظاهراً نسخه‌ای از سند اوون را سرجان ملک [Malcolm ii:372] دیده است. در قرن ۱۹ گروه‌هایی از اعراب همیشه میان کاشان، لار، و لواسان صحرانشین بودند.

رشد تشیع در ایلات و عشایر

در این دوران، ایلات و طوایف ساکن ایران و قبائل ترک ماوراء النهر همه مسلمان هستند. قرن هفتم هجری (۱۳ میلادی) تسنن مذهب غالب است و به ویژه قبائل ترک و مغول بر تسنن خود تعصب بسزائی دارند. ولی تشیع مدتهاست که در عشایر اشاعه یافت و توسعه می‌یابد. در نیمه قرن سوم هجری، قبائل کوه‌نشین طبرستان توسط علویان زیدی به تشیع گرویدند و در سالهای ۳۲۴ تا ۴۲۷ هـ. ق. دودمان شیعی - دیلمی آل بویه بر بخش وسیعی از ایران حکومت داشت. حکومت آل بویه فارس که تا سال ۴۵۴ هـ. ق، تداوم داشت، منجر به گرایش اکراد فارس به تشیع گردید و از آن پس عشایر فارس یکی از کانون‌های مهم تشیع اثنی عشری در کشور شد. شورش فضولیه شبان، که با کشتار بیرحمانه قاورد سلجوقی به پایان رسید، نمی‌توانست از کین‌توزی متعصبین ترک سلجوقی نسبت به شیعیان برکنار باشد. همزمان جنبش وسیع طوایف کوچ (قفص) در همسایگی کردان فارس توسط قاورد به خاک و خون کشیده می‌شود و سپس اتابک چاولی در اوائل قرن ششم هجری آخرین بقایای اقتدار طوایف کوه‌نشین و شبانکاره فارس را بیرحمانه پایمال می‌کند. در قرون ششم و هفتم، به تدریج تشیع به عنوان مذهب محرومان و ستم‌دیدگان به پرچم همه‌گیر عصیان بدل می‌شود منابع تاریخی، طوایف کوچ (کوفج، قفص) را پس از اکراد طبرستان) از کهن‌ترین عشایر شیعه مذهب ایران گزارش می‌دهند.

در قرن هفتم، یاقوت حموی خبر می‌دهد که اهالی شیعه کاشان همه روزه اسبی

سفید را زین کرده به دروازه شهر می‌برند و در انتظار ظهور مهدی منتظر (عج) هستند. اهمیت تشیع در قرن هفتم تا بدان حد می‌رسد که غازان خان ایلخان مغول، پس از تشریف به اسلام نسبت به تشیع حسن نیت نشان میدهد و سپس، در سالهای حکومت الجایتو، ایلخان دیگر مغول در سالهای ۷۷۶ - ۷۰۴ هـ. ق، او با نام سلطان محمد خدا بنده به مذهب شیعه می‌گردد. در قرن هشتم، جنبش شیعی سریداران علیه آخرین بقایای سلطه مغول نقطه عطفی در تاریخ تشیع است.

در جنبش سریداران مسلماً ایلات و عشایر شرکت داشته‌اند. محل تحصیل شیخ حسن جوری (اندخود) ماوای عشایر دامپرور بوده است. [یعقوب آژند، قیام شیعی سریداران، ص ۸۰، زیرنویس ۲۲].

ظهور نادر از ایل افشار

در چنین شرایطی، نادر از طایفه قرخلوی افشار در خراسان توانست عده زیادی از جنگجویان کرد و ترک را گرد خود آورد و با شکست قطعی افغانان غلجه‌زائی، در سال ۱۱۴۹ هـ ق در یک کنگره ایلیاتی، به سبک مغول (قورولتای) در دشت مغان، سلطنت را بدست گیرد.

رشیدالدین فضل‌الله منشاء ایل افشار را به «اوشار» نامی می‌رساند که در جانب چپ ارتش جدش «الوز» می‌جنگید. همانگونه که گفتیم، ایل افشار از طوایف ۲۴ گانه ترکان غز یا اغوز بود که بخشی از آن در زمان سلجوقیان به ایران آمد و در قرن ششم هجری مدتی در خوزستان بود. خوانین افشار در زمان صفویه بیگلر بیگی ولایات خوزستان و کهگیلویه و خراسان و فارس بوده‌اند. شاه اسمعیل اول بخشی از ایل افشار را به خراسان کوچانید. ایل افشار به دو طایفه «قرخلو» (یا «قرقلو») و «قاسملو» تقسیم می‌شد.

عهد نادری، دوران استقرار یک حکومت قدرتمند بر مبنای جهانگشائی و نظامیگری بود. در چنین شرایطی از یک سو اشراف و سران قدرتمند برخی از ایلات و عشایر دربار و ارتش نادری برای خود منافع داشتند از سوی دیگر فشار مالیات‌های سنگین - برای تأمین مخارج کلان نظامیگری - عامه عشایر را ناراضی می‌ساخت. از اینروست که در حکومت نادر با شورشهای متعدد عشایری مواجهیم، که جابجائی و کوچ اجباری ایلات

و طوایف را در پی داشت. از جمله، در خروج صفی میرزای دروغین در ایل بختیاری (سال ۱۱۳۴ هـ ق). آنان پس از مرگ نادر به وطن بازگشتند. در همین سال، نادر (که هنوز شاه نبود ۶۰ هزار تن از ایل ابدالی افغان را به مشهد و نیشابور و دامغان کوچ داد و ۶۰۰۰ خانوار گرجی را به خراسان تبعید کرد. شورش وسیع مردم و عشایر فارس به رهبری تقی خان بیگلربیگی، قتل عام و اسارت ۳۰ هزار نفر را در پی داشت (۱۱۵۷-۱۱۵۶ هـ ق). در سالهای ۱۱۵۶ تا ۱۱۵۹ هـ ق، موج عصیان عشایر خراسان و کرمان و بختیاری و لرستان بالا گرفت، ایل کرد دنبلی نیز در ناحیه خوی و سلماس علیه مالیات‌های سنگین خروج کرد. در شمال شرقی کشور نیز ایل قزلباش قاجار به ریاست محمد حسن خان به شورش دست زد و ایل ترکمن یموت و اهالی مازندران و استرآباد نیز به شورش پیوستند. این قیام بیرحمانه سرکوب شد.

نادر همچنین، حدود ۱۲ هزار خانوار شاهسون دشت مغان را به منظور حفاظت از مرزهای غربی به آن خطه کوچاند. این عده در زمان زندیه به شیراز گسیل شدند. آنان پس از مرگ کریم خان زند به سوی دشت مغان به راه افتادند، ولی آقا محمد خان قاجار از حرکت شان جلوگیری کرد و در حوالی قزوین و همدان و ساوه جایگیر شدند و عشایر ترک زنجان را پایه گذاردند. نادر طایفه ترک بوچاقچی را نیز از قره داغ آذربایجان به کرمان کوچاند. بوچاقی‌ها در گذشته در آسیای صغیر بوده‌اند و ابن بطوطه (اوائل قرن هشتم هجری) حضور آنها را در ناحیه سیواس ترکیه گزارش داده است. [سفرنامه ابن بطوطه، ج ۱، ص ۳۲۸]. در دوران معاصر، ایل بوچاقچی کرمان به یکی از ایلات مهم کشور بدل شد.

در دوره نادری، در فارس ایلات ترک بهارلو و اینالو و نفر واجد اهمیت بوده‌اند و خوانین این ایلات در دربار صفوی و نادری جانی داشته‌اند. ریاست ایلات عرب و باطنی فارس به دست خوانین عرب شیبانی بوده است. ظاهراً نادر گروهی از ترکان قشقائی را به خراسان کوچاند، که در عهد کریم خان زند به فارس بازگشتند. عالم آرای نادری بنیانگذاران سه سلسله را که جانشین صفویه شدند رؤسای ایلات می‌داند: نادر شاه از طایفه قرخلوی افشار، کریم خان از ایل زند و آقا محمد خان از ایل قاجار. نادر شاه، که جانب ایلات سنی مذهب، از جمله افغانان و ترکمانان، را داشت، چندین گروه

از ایلات را جابجا کرد تا از خطر عصیان سرکشان بکاهد. در سال ۳-۱۱۴۲ هـ / ۱۷۳۰ م، ۵۰ تا ۶۰ هزار خانوار از عشایر آذربایجان، عراق عجم و فارس را به خراسان کوچاند. دو سال بعد، ۶۰ هزار ابدالی حوالی هرات را به مشهد و نیشابور و دامغان، و ۳ هزار خانوار هفت‌لنگ بختیاری را به خراسان فرستاد. پس از سرکوب شورش بختیاری به سال ۱۱۴۹ هـ / ۱۷۳۶ م، گروه دومی از این ایل مرکب از ۱۰ هزار خانوار هفت‌لنگ و چهارلنگ را به جام خراسان حرکت داد. [Otter,ii: 187; Lockhart 1938: 51- 2,54,65,110].

پراکندگی بسیار زیاد ایل افشار در قرن ۱۹، احتمالاً نتیجه اقدامات دوران سلطنت نادر شاه است [Kinneir: 46].

با مرگ نادر شاه شورش همه جا را فرا گرفت. محمد حسین خان قاجار که در استرآباد بود، قدرت خود را به سراسر مازندران گسترش داد. چنانکه گفتیم استرآباد همانجایی است که شاه عباس شاخه‌ای از ایل قاجار را مستقر کرده بود.

کریم خان زند و حکومت الوار

در مرکز ایران، رئیس ایل بختیاری (که این بار نیز علیمردان خان نام داشت) و کریم خان (توشمال طایفه لک زند) به اتحادی موقت دست زده و زیر لوای نیابت سلطنت شخصی بنام شاه اسمعیل سوم صفوی، به حکومت رسید. سرانجام علیمردان خان به دست کریم خان کشته شد و سلسله زندیه تأسیس یافت (۱۱۶۴ هـ ق - ۱۷۵۰ م).

طوایف لر به دو قسمت لک و لر تقسیم می‌شود. لک‌ها، که گویش‌شان به کردی کرمانجی شباهت دارد، گاه کرد نیز به حساب آمده‌اند. در این تقسیم‌بندی قومی، بدلیل موقعیت قبائل لک که در مرز دو ناحیه کردنشین و لرنشین قرار دارند و فرهنگشان آمیزه‌ای از هر دو قوم است، تسامح و آشفتگی رسمیت یافته است. مهمترین ایلات لک عبارتند از کلهر، زنگنه، مافی و باجلان، که در نواحی ایلام و کرمانشاه و لرستان مأوا داشته‌اند. در گذشته، لک‌ها به طوایف «وند» و لرها به «فیلی» شهرت داشته‌اند. گروهی از طوایف لک، که در کوه‌های زاگرس به کوچ‌نشینی شبانی می‌پرداختند، پس از قیام شاهرودیخان اتابک و لشکرکشی شاه عباس اول اجباراً در نواحی مرکزی و جنوبی ایران آواره شدند و گروهی به خوزستان و فارس رفتند و در بازگشت در ناحیه پری و

کمازان (نزدیکی ملایر) مستقر شدند. نادر، طایفه زند را که به رهبری مهدی خان شورش کرده بود، سرکوب کرد و پس از قتل سران‌شان آنها را به ناحیه ایبورد و دره گز در خراسان تبعید کرد. طایفه زند به سه تیره زند بگله، زند هزاره و زند خراجی تقسیم می‌شد. با مرگ نادر، طایفه کوچک زند، پس از ۱۵ سال تبعید، برهبری توشمال‌شان، کریم پسر ایناق از تیره بگله، به ناحیه پری و کمازان بازگشت. توشمال کریم، پس از چندی لقب خانی یافت و بتدریج به قدرتی بدل شد و سرانجام به حکومت رسید. حکومت زندیه نخستین حکومت قبائل ایرانی تبار پس از دیالمه و آل بویه محسوب می‌شود. در عهد کریم خان زند، ایلات و طوایف بزرگ، مانند بختیاری و الوار فیلی، بوسیله سران و کلاتران سنتی خود اداره می‌شدند. سران اکراد اردلان، اقشار ارومیه و قاجار استر آباد علاوه بر ریاست طوایف خود، حاکم ایالت نیز بوده‌اند.

دوران کریم خان زند نیز با شورشهای عشایری مهور است. مثلاً، در سال ۱۱۷۴ هـ ق عشایر شاهسون و شقاقی به شورش دست زدند، که منجر به لشکرکشی خان زند به آذربایجان شد و بگفته فسانی ایلات فوق را «تنیهی لایق» کرد! کریم خان زند پس از قتل علیمردان خان بختیاری به جابجائی طوایف بختیاری دست زد و هفت‌لنگ‌ها را به اطراف قم و ورامین و چهارلنگ‌ها را به نزدیکی فسای فارس کوچاند و حیدر خان چهارلنگ و سایر سران مهم بختیاری را در شیراز به گروگان نگه داشت و بدینسان سلطه خود را بر بختیاری تحکیم کرد (سال ۱۱۷۶ هـ ق). پس از وفات کریم خان طوایف چهارلنگ به وطن بازگشت، ولی طایفه‌ای از آن در تنک کرم و کنگان فسا باقی ماند و به کوچ‌نشینی پرداخت، که به لر نو ترکی معروف است. کریم خان همچنین به سال ۱۱۷۸ هـ ق به سرکوب شورش طوایف عرب خوزستان، بویژه طایفه بنی کعب دست زد.

در این زمان در کهکیلویه، طوایفی چون باوی (بابوئی) و لیراوی و جاکلی و آقاجری و قره‌جری اهمیت می‌یافتند. لیراوی و جاکلی از جمله طوایفی بودند که در اوائل قرن هفتم هجری به عهد اتابک هزارسف، به‌مراه طوایفی چون ممسنی، بختیاری، استراکی، موند (ممیوند) و... از جبل‌السماق سوریه به سرزمین لرستان کوچیدند. بعدها، در اوائل صفوی، بختیاری قدرت را از دست طایفه استراکی به درآورد و خود ایللی بزرگ شده که سامان آن سراسر سرزمین لر بزرگ را فرا می‌گرفت. طوایفی چون ممیوند و استراکی

خود را به تیره‌هایی جدا از بختیاری می‌دانند. کهگیلویه و طوایف آن (جاکی و لیراوی و...) نیز جزء سامان بختیاری محسوب می‌شد. با سرکوب بختیاری توسط خان زند و تبعید آن و پایان دوران اقتدارش، طوایف کهگیلویه سر بر کشیدند و واجد اهمیت شدند. از جمله، جاکی خود به ایل بزرگ بدل شد، که بویراحمد یکی از شاخه‌های آن بود.

به هر روی، کریم خان به کهگیلویه لشکر کشید و حکومت آن سامان را به رئیس طایفه باوری (هیبت الله خان) داد. ولی او بعلت گردنکشی لیراوی‌ها کشته شد و در نتیجه خان زند مجدداً در سال ۱۱۷۸ هـ ق به کهگیلویه لشکر کشید و تمامی طوایف را مطیع ساخت. مقاومت لیراوی‌ها (شامل طوایف بهمئی، طیبی، شیرعالی، یوسفی) جدی بود و لذا خان زند با خشوتی که در او بیسابقه بود آنها را درهم کوبید، هزار و صد مرد را کشت و بقیه را به فارس کوچاند. از این پس لیراوی اهمیت خود را از دست داد و به یکی از تیره‌های دوگانه ایل جاکی بدل شد. کریم خان سادات میرسالاری منطقه بهمئی را مشمول لطف خود قرار داد و آنان را از مالیات معاف کرد.

کریم خان همچنین تعدادی از ایل گوران و احمدوند کرد، تیره هداوند طایفه میش مستی عرب خرم‌آباد و تعدادی از ایلات بیرانوند و زنگنه را به فارس کوچاند.

در حکومت کریم خان، لرها و لک‌ها، ایلات زنگنه و کلهر و طوایف همدان و ایل قره‌گوزلو اهمیت داشتند. از آنجا که پایتخت کریم خان در شیراز بود، عشایر فارس در دربار مقام و منزلتی یافتند. روسای ایل اینالو، که از دوره نادری در طایفه بوالوردی بود، مقام خود را حفظ کردند و حاج قهرمان خان بوالوردی در دربار زند احترامی داشت. ریاست ایلات ترک نغر و بهارلو به دست حاج حسین خان نغر بود و میر سلیم خان و میر شفیع خان شیبانی، به ترتیب ریاست ایلات عرب و باصری را داشتند. طوایف کوه نشین خطه جنوبی فارس نیز اهمیتی یافتند و شهبازخان بککی، از طایفه کوه‌نشین بککی در کوه مزدک کوه‌مره (سرخ‌خی)، سر دسته تفنگچیان بوده است.

در زمان کریم خان زند، خوانین طایفه ترک قشقایی نیز اهمیت می‌یابند. در زمان شاه عباس اول، به دلیل مشارکت در قتل یعقوب خان حاکم فارس از ایل ذوالقدر، شخصی بنام ابوالقاسم بیک از طایفه فارسیمدان به سیاست می‌رسد. در سال ۱۱۵۹ هـ ق به عهد نادر شاه، چنین گزارش شده که قیاقلی آقا قورت والی فارس قصد کوچاندن ایلات

رحیمی و شش بلوکی را از فارس به خراسان داشته است، که با مقاومت مواجه می‌شود. ظاهراً در آن زمان ایلات فارسیمدان و رحیمی و شش بلوکی به قشقائی شهرت نداشتند و تنها بعدها به طوایف عضو اتحادیه ایلی قشقائی بدل شدند. به هر روی تنها در عهد زندیه است که قشقائی اهمیت می‌یابد و سران آنها لقب خانی می‌یابند. رئیس ایل قشقایی بنام اسمعیل خان، پسر جانی آقا، در دربار خان زند منصبی داشته و برادرش حسن خان محل مشاوره کریم خان بوده است. آنان پس از چندی مغضوب می‌شوند، حسن خان رادست می‌برند و اسمعیل خان را کور می‌کنند، ولی ظاهراً پس از این سیاست مورد بخشودگی قرار می‌گیرند.

بگفته لمبتون، دربار کریم خان زند، بسان دربار بسیاری از فرمانروایان ایلیاتی، مرکز مردان دانش و فرهنگ بوده است. [کتاب آگاه (ایلات و عشایر)، ص ۲۱۵. بنیان حکومت قاجار - فرزام اجلائی تاریخ سیاسی و سازمانهای اجتماعی ایران در عصر قاجار - تألیف دکتر غلامرضا وهرام]. کریم خان، بر خلاف نادرسنی مذهب که اصولاً نسبت به مذهب بی‌التفات بود، بعنوان لری شیعه و دلبسته اهل بیت (ع) تقویت تشیع پرداخت. او بنام امام غایب (عج) سکه زد، نماز جماعت را توسعه داد و روحانیون را ارج نهاد؛ همچنانکه به سایر مذاهب و اقلیت‌های دینی احترام می‌نهاد. در زمان کریم خان، تصوف و فرقه اهل حق نیز، بویژه در الوار، توسعه یافت.

با وفات کریم خان (۱۱۹۳ هـ ق) سلسله زندیه در سرایشب انحطاط قرار گرفت و سرانجام با استیلای آقا محمدخان قاجار، علیرغم دلاوری‌های لطفعلی خان زند، ساقط شد. مرگ کریم خان به نابودی قدرت مرکزی انجامید بزرگان زند بر سر سلطنت بجان هم افتادند. بدین سان ایران عرصه تاخت و تاز گروههای مختلف شد. در خراسان حکومت اسماً در دست شاهرخ نوه نایب‌نای نادرشاه و عملاً بین رؤسای مستقل ایلات تقسیم شده بود. در مغرب ایران نواحی مجاور دولت عثمانی از پاشای بغداد اطاعت می‌کردند. در کرمانشاه و کردستان کردها خود را مستقل خواندند و والی اردلان به قسمت اعظم ایران غربی حکومت می‌کرد. بقیه ایران از بحر خزر تا خلیج فارس صحنه زدو خورد مدعیان بسیاری بود که برای کسب قدرت با هم رقابت داشتند. [تاریخ سیاسی و سازمانهای اجتماعی ایران در عصر قاجار ص ۲۰ - دکتر غلامرضا وهرام].

نسب قاجاریه و حکومت آنها

ایل قاجار از اترک دشت قیچاق بود، که در زمان ملکشاه سلجوقی به روم رفت و با امیر تیمور گورکان به آذربایجان آمد و در عهد صفویه به شمال خراسان کوچ داده شد. قاجارها نسبت خود را به شخصی به نام «قاجار نویان» از رؤسای ایل جلایر مغول، می‌رسانیدند. واژه «قجر» در ترکی جغتائی به معنای «تندرو» است. طوایف قاجار، بعلت اقامت در دو سوی رود گرگان به دو شاخه اوشاقه‌باش و یوخاری‌باش معروف شدند، که میان آنها خصومت و رقابت بود. هر یک از این دو شاخه به ۶ طایفه تقسیم می‌شدند. طوایف اوشاقه‌باش: قوانلو، عزالدین‌لو، داشلو، شام بیاتی، قراموساله‌لو، زیادلو و طوایف یوخاری‌باش: دولو، قیاخ‌لو، خزینه‌دارلو، سپانلو، کهنه‌لو، کرلو بودند. در زمان صفویه، فتحعلی‌خان از طایفه قوانلوی اوشاقه در استرآباد قدرتی یافت و در محاصره اصفهان توسط افغانه به یاری شاه سلطان حسین شتافت. او به دستور نادر کشته شد. پس از چندی پسر او بنام محمد حسن خان مجدداً قدرت یافت. او نیز به دستور کریم‌خان زند و به دست یکی از افراد طایفه دولوی قاجار (یوخاری‌باش) کشته شد. با مرگ کریم‌خان زند، آقا محمدخان، پسر محمد حسن خان، از تبعیدگاه خود در شیراز گریخت و در راس طوایف قاجار قرار گرفت و سلسله قاجاریه را بنیاد نهاد (۱۳۶۴ - ۱۱۹۳ هـ ق برابر با ۱۹۲۵ - ۱۷۷۹ م).

در دوران حکومت قاجاریه، ایل قاجار موجودیت خود را به عنوان یک قبیله کوچ‌نشین از دست داد. سران طوایف قاجار یا مغضوب و نابود شدند و یا به اشرافیت جدید حاکم بدل گردیدند و عامه ایل، که در نیمه قرن ۱۹ میلادی بین ۴۰۰ تا ۲۰۰۰ خانوار گزارش شده‌اند، به تدریج در دستگاه دیوانسالاری هضم گردیدند. در این دوران جابجائی ایلات و طوایف متناسب با سیاست‌های حکومت جدید، تداوم یافت و بتدریج جغرافیای عشایری کشور سیمای امروزی خود را یافت.

مرگ کریم‌خان به دوره دیگری از هرج و مرج و جنگهای داخلی خاندان زند انجامید و بر اثر همین ستیز و آویز بود که قلع و قمع شدند. سرانجام آقا محمدخان قاجار، که در شیراز در اسارت کریم‌خان بود، گریخت، ایل قاجار را متحد ساخت و فرمانروایی خود را به بیشتر ایران گسترش داد، و بسیاری از روسای ایلات نواحی گوناگون کشور را به

اطاعت خود در آورد. هر چند آقا محمدخان مرکز حکومت خود را به تهران برد، مازندران و گرگان چون گذشته مرکز ایل قاجار باقی ماند، و سلسله حاکم پیوندهای خود را با آن نواحی حفظ کرد. ابوت، در سال ۱۸۴۴، ایل قاجار استرآباد را ۴۰۰ تا ۵۰۰ خانوار نوشته است که از پرداختن مالیات معاف بودند [Abbott]. اندکی بعد سرجاستین شیل قاجارهای مازندران را ۲۰۰۰ خانه ذکر کرده است. [Lady Sheil:396]. سلسله حاکم هرگز سرشت ایلیاتی خود را از دست نداد. ویلیام اوزلی نوشته است که فتحعلیشاه مانند دیگر اعضای خاندان قاجار، «زندگی گردنده را به زندگی ساکن، ده را به شهر و چادر را به قصر» ترجیح می‌دهد [Ousely iii:151]. لیدی شیل نیز از «عادات عشایری که این همه در سراسر کشور رایج است» [Sheil:214] سخن گفته است. حتی ناصرالدین شاه طبق نظر دکتر فووریه، پزشک فرانسوی او، در اندرون خود صحرانشین بود [Feuvert:189]. بسیاری از حکام ایلات از خاندان سلطنتی بودند، اما رفته رفته از بدنه اصلی ایل جدا شده بودند.

افواج ایلی، چون در سلسله‌های پیشین، همراه با قشون ثابت و بنیچه ولایات، که آنها هم بنیچه عشایری داشتند، نیروی نظامی قاجاریه بودند [متون: ۲۶۳ به بعد]. موریه می‌نویسد که قشون ثابت فتحعلیشاه شامل ۱۲ هزار تفنگچی بود که از میان ایلات و سکنه شهرها و عمدتاً از ایل قاجار مازندران برگزیده شده بودند. خانواده و مسکن سربازان در تهران یا قراء اطراف آن بود و همواره در حال آماده باش بسر می‌بردند [Morier:243 _ 4]. تفصیل عشایری که باید خدمت سربازی را انجام دهند در دفترخانه‌ای ثبت می‌شد. در قشون، هر طایفه لشکر خود را داشت. هنگام نوروز خدمت شاه را ملازمت می‌کردند. اگر در آن سال نیازی به خدمت آنان نبود، مرخص می‌شدند، اما در هر حال مزد مقرر به آنان پرداخت می‌شد. ژوبر آمیختگی نژادی اردوی شاه را متذکر شده است [Jaubert:258 _ 9].

عباس میرزا توانسته بود از ایلات آذربایجان ۵۰ هزار سوار و پیاده آماده کند و حاکم خراسان از ایلات آن سامان ۲۰ هزار نفر. عرب‌ها و فیلی‌ها از تجهیز سرباز بنیچه معاف بودند [Morier:240 _ 1]. موریه به آمادگی نظامی عشایر به دیده تحسین نگریسته و نوشته است «چون ماده خام سربازی هیچ کس بهتر از عشایر نیست، آنان از کودکی به

زندگی در اردو خو گرفته‌اند، طعم همه گونه سختی و فراز و نشیب جوی را چشیده‌اند، آنان ذاتاً سربازند. بی آنکه لب به شکوه بکشایند مسافتهای باور نکردنی را با کمترین توشه پیموده‌اند « [Morier 1818:215]. شیل نیز از سربازان ایرانی به نیکی یاد کرده است، هرچند او مزیتی برای سربازان ایلی قائل نشده است. [Lady Sheil:382] با نوسازی ارتش و وابستگی روزافزون آن به توپخانه، در پایان قرن از اهمیت افواج ایلی کاسته شد؛ هرچند این افواج تا پایان جنگ جهانی اول جزو نیروهای دولتی باقی ماندند. بر رویهم قاجارها نیز ناگزیر بودند اداره امور مناطق عشایری را به عهده رؤسای ایلات واگذار کنند. احکام دولت به ندرت در نواحی دور افتاده نافذ بود. برای اداره ایلات، بزرگ ایلخانی و ایل‌بگی منصوب می‌شدند. انتصاب اینان محدود به خاندان خوانین بود. شاه می‌توانست احياناً با انتصاب برادرزاده بجای عمویا برادر کوچکتر بجای برادر بزرگتر، مسیر عادی جانشینی را تغییر دهد، اما به هر حال چاره‌ای نداشت جز اینکه رئیس ایل را از خانواده رئیس پیشین برگزیند. ایلخانی و ایل‌بگی مسئول دادوستد مالیات دولت، اداره امور ایل و اجرای قوانین عرفی بودند [متون: ۲۶۸ به بعد]. ایلخانی ایل قاجار (که شاه وقت نبود) ریاست شورای ریش سفیدان ایل را به عهده داشت و از نفوذ فراوانی برخوردار بود. [Malcolm,ii:327].

پس از خلع محمدعلیشاه در سال ۱۹۰۹، عضدالملک ایلخانی قاجار نایب‌السلطنه شد. آقا محمد خان قاجار مانند بسیاری از فرمانروایان پیش از خود مجدداً به تقسیم و توزیع ایلات همت گماشت. ایل عبدالملکی یا طایفه‌ای از آن و نیز ایل حاجیوند از فارس به کلارستاق و کجور کوچانده شدند. در سال ۱۸۴۴، ایل نخست حدود ۳ هزار خانوار و ایل دوم از ۴ تا ۵ هزار خانوار رادر بر می‌گرفتند. در این سال هر دو ایل تخته قاپو شده بودند، اما این ایل نخست هنوز محل تابستانی و زمستانی داشت. حسب طلب، ۱۵۰۰ سوار برای دولت آماده می‌کردند [تزارش سفر Abbott]. آقا محمد خان ایل عمله را نیز از لرستان کوچک به فارس برد. پس از فوت او بسیاری از آنان به اردوهای پیشین خود بازگشتند [de Bode:118-19]. فرمانرویان پس از او نیز به جابجا کردن ایلات ادامه دادند [متون: ۲۶۸ به بعد].

فتحعلیشاه که دریافتن بود وجود ایلات بسیار، جدا از جمعیت ساکن تحت فرماندهی

رؤسای که احکام آنان چه در تاختن به همسایگان و راهزنی و چه در سرپیچی از قانون، با آرامش اوضاع داخلی مابینت دارد، بیشتر هم خود را مصروف برانداختن آنها نمود. بسیاری از رؤسای ایلات را معدوم کرد و تنی چند را نیز به دربار خویش آورد. برخی از ایلات را تجزیه کرد و دیگران را کوچ داد. نتیجه آنکه در نیمه قرن، به استثنای ایلات ایلخانی قشقایی در فارس و زعفرانلو در خراسان، کم بودند رؤسای ایلاتی که می توانستند اثر مؤثری در امور مملکت داشته باشند [Lady Sheil:395]. مک دونالد کینیر درباره رؤسای ایلات نوشته است که آنان: «هم از لحاظ نسبت و هم از لحاظ نفوذ، افراد طراز نخست کشوراند؛ همواره با یکدیگر همچشمی و دشمنی دارند، و شاه با دامن زدن به اختلاف های میان آنان، با ظرافت هرچه تمام قدرت یکی را با قدرت دیگری خنثی کرده، اهمیت خود و آرامش قلمرو خویشتن را تضمین می کند. در دربار رسم بر اینست که رئیس با بخشی از خانواده او را به عنوان گروگان نگاه بدارند تا ایل خلف وعده نکند» [Kinneir:45].

از این زمان به بعد، سیاست متعارف دولت در مناطق ایلی، تفرقه و تقسیم برای حکومت کردن شد. با برانگیختن قبیله ای علیه قبیله دیگر، دامن زدن به اختلافها و رقابتهای خانوادگی، رشوه دادن به رؤسا یا به صورت انعام و یا به صورت وعده حمایت در برابر رقبا [4 _ Layard:453؛ Gordon؛ Bishop i:328,ii:56؛ Curzon ii:272].

در میان رؤسای طوایف رسم دیرین گروگانگیری از ایلات نیز چون گذشته ادامه داشت [Malcolm,ii:332].

این سیاست، هرچند علیرغم ناتوانی، دولت را در اریکه قدرت نگاه می داشت، موجب سلب اعتماد ایلات از آن شد و بر هرج و مرجی که معمولاً در مناطق ایل نشین حاکم بود دامن زد. دولتیان، زیر لوای صلح و با ارسال امان نامه به صورت قرآنی که به آنها سوگند وفای به عهد خورده بودند، رؤسای ایلات را به گفتگو فرا می خواندند و چون می آمدند بازداشتشان می کردند و یا، پس از انجام مذاکرات و رخصت دادن، کسانی را وامی داشتند که ایشان را «سهواً به گلوله ببندند». رؤسای ایلات نیز غالباً عوامل خود را در دربار داشتند تا آنان را از اموری که در آنها ذینفع بودند، به ویژه اگر قرار بود اقدامی علیه آنان انجام گیرد، پیشاپیش آگاه سازند. طریق دیگری که دولت

می‌کوشید به وسیله آن ایلات را مطیع سازد، اتحاد بر اثر ازدواج بود. در دوران سلطنت محمدشاه و بویژه ناصرالدین شاه، باز هم از قدرت ایلات کاسته گردید و بر اقتدار دولت مرکزی افزوده شد. در سال ۱۸۹۶ پیشنهادی مبنی بر ایجاد وزارتخانه یا شورای عالی خاص امور ایلات مطرح گردید، اما نتیجه‌ای بر آن مترتب نشد. مالیات را بر حسب عده اغنام و احشام تعیین میکردند و مالیات سرانه و خانه شمار نیز پرداخت میشد. بسیاری از رؤسای ایلات در سرزمین ایل خود با بیرون از آن ضیاع و عقار داشتند، و در صورتیکه خود یا پیروانشان ملک داشتند مشمول مالیات زمین هم می‌شدند. غالباً نظام زمین‌داری در مناطق ایلی صورت پیچیده‌ای داشت. رؤسای ایلات در نوز به شاه یا حکومت محل پیشکش یا عوارض خاص نیز می‌دادند، و سپس این مالیاتهای سنگین را میان رعایای خود سرشکن می‌کردند [متون: ۲ - ۲۷۱]. ژوبر نوشته است فتحعلیشاه اصرار داشت که دست‌کم یک‌پنجم مالیات رؤسای عشایر به نقد پرداخت شود [ایضاً: ۲ - ۲۷۱]. برخی از رؤسای ایلات به ویژه در سرحدات، در برابر حاضر کردن افواج نظامی، زمین مجانی دریافت می‌کردند. این وضع در نیمه دوم قرن ۱۹ در بجنورد، دره‌گز و اشرف دیده شده است [ایضاً: ۲۶۹]. به دلایل خاص نیز برخی از ایلات از پرداخت مالیات معاف بودند. قراپاخ‌ها، که پس از عهدنامه ترکمانچای توسط عباس میرزا در سلدوز مسکن داده شدند، نه سرباز تجهیز میکردند و نه مالیات می‌پرداختند [9 - 78: Aubin]. غالباً میان دولت و رؤسای ایلات بر سر مالیاتهای عقب افتاده اختلاف بود. هرگاه دولت خود را قوی می‌یافت، با اعزام نیرو مطالبات خود را وصول میکرد، در غیر اینصورت برات به عهده نکول‌کنندگان صادر می‌شد و با تخفیف زیاد به فروش می‌رسید. اکثراً اینگونه براتداران را می‌شد در کمین کسانی که از تأدیه مالیات خودداری کرده بودند دید، و چه بسا ماهها یا سالها به انتظار می‌ماندند تا تمام یا بخشی از طلب خود را وصول کنند [Layard, n:499 ff].

جمعیت و وضع ایلات در نوسان بود. بر روپهم زندگی سخت و ناایمنی داشتند. برخی از ایلات ترک و ترکمن توانگر بودند، اما ایلات کوچک معمولاً در فقر و فاقه بسر می‌بردند. [Lady, Sheil:252]. ژوبر گفته است که عشایر از آن جهت به زندگی عشایری دل بسته بودند که این شیوه معیشت استقلال آنانرا تضمین می‌کرد و در نظر آنان استقلال

بزرگترین خوشبختی‌ها بود [Jaubert:252]. ملکم درباره کردها نوشته است که آنان آزادی در کوه‌های پرفراز و نشیب خود را به همه چیز ترجیح می‌دادند و از محرومیتها و سختیهایی که به ازای استقلال خود می‌کشیدند بر خود می‌بالیدند [Malcolm ,ii:333]. بی‌تردید این گفته‌ها گوشه‌ای از حقیقت را دربر دارد، و بر رویهم عشایر از بیم آنکه استقلال خود را از دست ندهند تا این اواخر هم در برابر اسکان ایستادگی کرده‌اند.

(بارون دو بود)، که در سال ۱۸۴۱ در جنوب ایران سفر می‌کرد، منش ایلات مهاجر را آمیزه‌ای از صداقت زیاد و مکر فراوان یافته است. علت این تناقض ظاهری را او از سویی ناشی از زندگی بی‌آلایش و کدخدامنشانه رؤسا دانسته و از سوی دیگر ناشی از ضرورت هوشیاری دایمی، زیرا بدین وسیله بود که اسباب‌چینی مخالفان نقش بر آب می‌شد، تمایل خود عشایر به گشودن دست تطاول به مال همسایگان نیز در تکوین این منش نقشی داشت. [de Bode,i:253]. بطورکلی، یکی از وجوه تمایز ایلات از جماعات ساکن، آزادی بیشتر زنان عشایری بود. گهگاه پیش می‌آمد به علت صغر سن رئیسی، مادر وی سرپرستی ایل را به عهده گیرد [ibid,ii:134 ff].

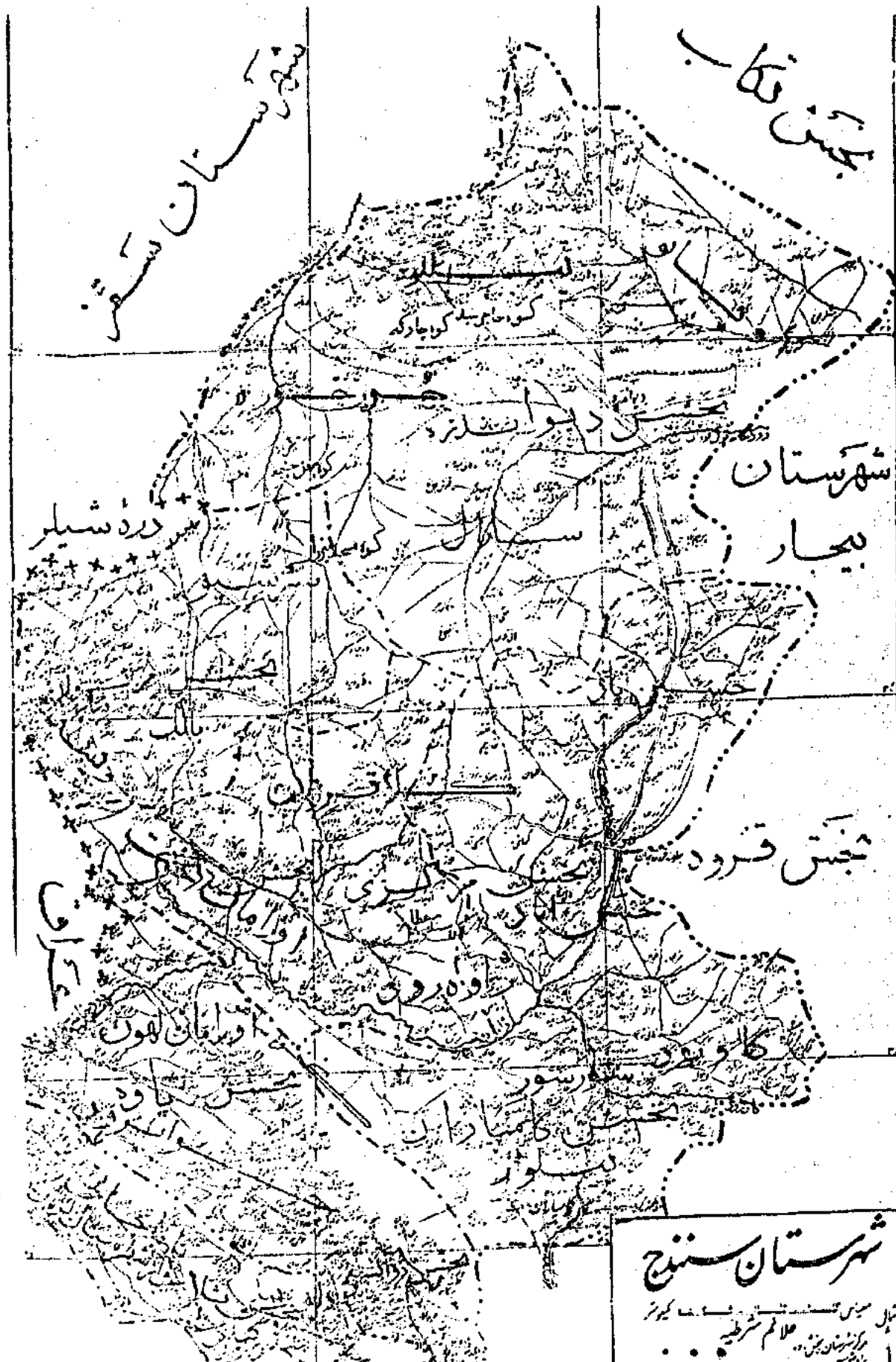
مناطق وسیعی از پادشاهی قاجار نواحی عشایری بود. در برخی از این نواحی، ایلاتی، چون بختیاری و قشقایی در کوچ سالانه خود مسافتهای زیادی را می‌پیمودند، در نواحی دیگر، بعد مسافت کوچ محدودتر بود، و در بعضی از آنها از حد انتقال به چادرهایی که در حول و حوش دیه برپا شده بود تجاوز نمی‌کرد.

مرز مشخصی میان زمینهای عشایری و غیرعشایری وجود نداشت. [تاریخ ایران - نوشته

آن لمتون - ترجمه علی تبریزی].



نقشه کردستان شماره ۲



جغرافیای توصیفی کردستان

استان کردستان در قلمروی کوهستانی در مغرب ایران قرار دارد و مساحت آن ۲۸۲۳۵/۳ کیلومتر مربع است. این استان از شمال به استانهای آذربایجان غربی و زنجان، از جنوب به استان کرمانشاه، از شرق به استانهای همدان و زنجان و از غرب به کشور عراق محدود است.

کردستان ناحیه‌ای است کوهستانی و صعب‌العبور که قبایل و عشایر مختلف گرد در آن سکونت دارند و همین سه کیفیت یعنی کوهستانی بودن، صعب‌العبور بودن و کردنشین بودن این منطقه است که موقعیت خاصی برای آن فراهم آورده است. باید دانست که ناحیه کردستان از هر سه جهت فوق با نواحی مجاور خود در عراق و ترکیه وجوه مشترک دارد؛ کردستان را باید ناحیه‌ای دانست که در جنوب ارومیه و مغرب سفید رود و شمال لرستان واقع شده و کلیه آبهای آن از طریق رودخانه‌های کوچکی به سه حوضه فوق‌الذکر میریزند و تنها در مغرب این ناحیه است که رود زاب صغیر و شعب سیروان، آبهای ناحیه غربی کردستان را به رود دجله در عراق منتهی می‌سازد.

جمعیت

جمعیت استان کردستان طبق سرشماری ۱۳۴۵ بالغ بر ۶۲۴/۲۵۶ نفر است که از عده ۳۳۲/۴۵۰ نفر مرد و ۲۹۱/۸۰۶ نفر زن هستند.

استان کردستان شامل ۶ شهرستان و ۱۶ بخش بشرح زیر است:

سنندج ۱- حومه. ۲- کامیاران. ۳- میرانشاه (دیواندره).

مریوان (دژ شاهپور) ۱- حومه. ۲- خادومیرآباد. ۳- کلاترزان. ۴- سروآباد. ۵- سرشیو مریوان.

سقز ۱- حومه.

قروه ۱- حومه. ۲- ئیلاق (دهگلان).

بانه ۱- حومه. ۲- نمشیر. ۳- پهلوی دژ. ۴- آلوت

بیجار (گروس) ۱- حومه.

موقعیت و مساحت

سنندج که یکی از شهرستانهای استان دوازدهم (کردستان) می باشد محدود است از شمال به بخش تکاب (از شهرستان میاندوآب) از مشرق به شهرستانهای بیجار و قروه، از جنوب به شهرستان کرمانشاه و از مغرب به شهرستانهای مریوان و سقز. مرکز این شهرستان شهر سنندج است که مرکز استان می باشد و در ۴۷ درجه طول و ۳۵ درجه و ۱۹ دقیقه عرض جغرافیائی قرار دارد و وسعت آن ۵۵۴ هکتار است. نزدیکترین شهرستان به سنندج قروه است که در فاصله ۹۳ کیلومتری آن واقع شده و تا تهران ۵۷۸ کیلومتر فاصله دارد. شهر سنندج از نظر درجه بندی، شهرستان درجه ۲ محسوب می شود.

تاریخچه

شهر سنندج بسال ۱۰۴۶ هـ ق در زمان سلطنت شاه صفی صفوی بوسیله سلیمان خان اردلان والی کردستان بنا شده و بنام (سنه) موسوم گردید. این شهر بعدها بواسطه وجود دژ معتبر و مهمی که در وسط شهر و بر روی تپه ای بنا شده بود و اهمیت نظامی بسزائی داشت «سنه دژ» نامیده شد و به مرور زمان به سنندج تبدیل گردید.

مشخصات جوی: (مربوط به سالهای ۴۴ تا ۱۳۳۹)

معدل حداکثر درجه حرارت سالانه	۲۰/۸	سانتی گراد.
معدل حداقل درجه حرارت سالانه	۶/۴	سانتی گراد.
مقدار متوسط بارندگی سالانه	۴۰۰/۳	سانتی متر مکعب
مقدار متوسط رطوبت هوا در ساعت	۶/۳۰	صبح ۶۵ درصد
مقدار متوسط رطوبت هوا در ساعت	۱۲/۳۰	ظهر ۴۰ درصد

ایام یخبندان در سال ۱۰۱ روز*

*- [از کتاب راهنمای شهرستانهای ایران از انتشارات سازمان فاو، زیر نظر. ابراهیم اصلاح عربانی اسفند

مقایسه جمعیت شهرهای استان کردستان در سرشماریهای عمومی نفوس و مسکن

درصد تغییرات سالانه	جمعیت		درصد تغییرات سالانه	جمعیت		شهر
	۱۳۶۵	۱۳۵۵		۱۳۵۵	۱۳۵۴	
۷/۹	۲۲۸۲۱۳	۲۰۰۴۱	۶/۱	۲۰۰۴۱	۱۱۰۳۹۸	کل استان
۷/۹	۲۰۴۵۳۷	۹۵۸۷۲	۵/۸	۹۵۸۷۲	۵۴۵۷۸	سنندج
۱۵/۴	۲۴۹۵۸	۵۹۴۱	۱۶/۴	۵۹۴۱	۱۳۰۱	کامیاران (۱)
۱۳/۰	۱۰۳۹۴	۳۳۳۳	۶/۳	۳۳۳۳	۱۸۲۲	دیواندره (۱)
۱۰/۴	۸۱۳۵۱	۳۰۶۶۱	۵/۶	۳۰۶۶۱	۱۷۸۳۴	سقز
۰/۹	۱۶۹۳۳	۱۵۵۵۲	۶/۱	۱۵۵۵۲	۸۶۱۷	بانه (۳)
-۱۰/۴	۵۰۳۹	۱۳۶۱۰	۱۲/۱	۱۳۶۱۰	۳۳۳۳	مریوان (۳)
۱۲/۵	۳۷۲۵۶	۱۱۵۱۵	۸/۲	۱۱۵۱۵	۵۲۵۶	قروه
۱۴/۸	۷۰۸۹	۱۷۸۹	۵/۱	۱۷۸۹	۱۰۹۲	دهگلان (۲)
۳/۴	۶۳۳۳	۴۵۳۴	۱/۸	۴۵۳۴	۳۷۸۵	سریش آباد (۲)
۷/۱	۳۴۱۲۳	۱۷۲۲۴	۴/۹	۱۷۲۲۴	۱۱۷۸۰	بیجار

(۱) در سال ۱۳۵۴ جزو نقاط روستائی بوده‌اند.

(۲) در سال ۱۳۵۵ جزو مناطق روستائی بوده‌اند.

(۳) در سال ۱۳۶۵ مناطق جنگی بوده‌اند.

مآخذ: مرکز آمار ایران - نتایج سرشماری عمومی...

اوضاع جوی مرکز استان

میزان بارندگی سالانه م.م	تعداد روزهای یخبندان	رطوبت نسبی (درصد)		درجه حرارت (سانتیگراد)			نام شهر یا ایستگاه
		ساعت	ساعت	متوسط	حداقل	حداکثر	
		۱۲/۳۰	۶/۳۰	سالانه	مطلق	مطلق	
۴۸۶/۲	۱۰۵	۳۳	۶۵	۱۴/۵	-۱۵/۰	۴۰/۸	۱۳۵۸
۵۰۱/۰	۱۲۰	۳۷	۶۵	۱۴/۰	-۱۶	۴۲	۱۳۵۹
۵۸۰/۸	۱۲۸	۵۵	۸۵	۱۲/۰	-۱۸/۵	۴۱/۲	۱۳۶۰
۶۷۵/۵	۱۵۵	۵۵	۹۵	۱۲/۰	-۲۸/۴	۴۰/۲	۱۳۶۱
۳۷۵/۶	۴۵	۱۴	۸۵	۱۵/۴	-۱۲/۶	۴۲/۲	۱۳۶۲
۶۷۹/۶	۱۰۸	۲۵	۸۸	۱۵/۸	-۱۸/۰	۴۰	۱۳۶۳
۴۱۶	۱۱۳	۳۵	۷۳	۱۳/۴	-۲۲/۶	۳۹/۸	۱۳۶۴
۴۱۶	۱۱۳	۳۵	۷۳	۱۳/۴	-۲۲/۶	۳۹/۸	۱۳۶۵
۵۹۹/۹	۹۸	۳۷	۷۱	۱۳/۵	-۱۴	۳۹/۸	۱۳۶۶
۴۳۷/۸	۱۰۷	۳۲	۵۴	۱۲/۶	-۲۳/۶	۴۰/۴	۱۳۶۷

مآخذ: هواشناسی کل کشور

جمعیت:

جمعیت استان کردستان بر اساس نتایج سرشماری عمومی نفوس و مسکن سال ۱۳۶۵ بالغ بر ۱۰۷۸۴۱۵ نفر بوده، نسبت جنسی ۱۰۵ مرد در مقابل ۱۰۰ نفر زن و نسبت شهرنشینی و روستائینی به ترتیب ۳۹/۷ و ۶۰/۳ درصد بوده است. نسبت با سواد در جمعیت شش ساله و بالاتر در همین سال برابر ۳۹/۲، نسبت جمعیت فعال در جمعیت ۱۰ ساله و بالاتر ۳۹/۵ که ۳۳٪ آن شاغل و ۶/۵٪ آن بیکار و در جستجوی کار بوده‌اند.

آب و هوای استان کردستان

بطور کلی کردستان بعلت داشتن ارتفاعات متعدد و بارندگی زیاد یکی از نقاط سردسیر کشور به شمار می‌رود ولی در بعضی نقاط نسبت به پستی و بلندی که دارد هوا متغیر است.

قسمتهائی که در کنار رودخانه قشلاق واقع شده هوای آن در زمستان معتدل و در تابستان گرم است همچنین هوای کنار دریاچه زریوار و رودخانه‌ها سرد و معتدل است.

اوضاع جوی مراکز هواشناسی استان کردستان ۱۳۶۷

میزان بارندگی مم		تعداد روزهای یخبندان	رطوبت نسبی (درصد)		درجه حرارت (سانتیگراد)			نام شهر یا ایستگاه
			ساعت	ساعت	متوسط	حداقل	حداکثر	
سال جاری	سال جاری		۱۲/۳۰	۶/۳۰	سالانه	مطلق	مطلق	سنندج
۵۵۹/۹	۲۲۷/۸	۱۰۷	۳۲	۵۲	۱۲/۶	-۲۳/۶	۴۰/۴	
۵۸۶/۷	۳۹۴/۹	۱۲۴	۳۹	۶۱	۸/۹	-۳۲	۲۸/۶	سقز
۳۷۰/۹	۳۱۷/۸	۱۲۲	۲۸	۵۴	۹/۳	۲۴	۳۵/۳	بیجار

مأخذ: هواشناسی کل کشور

کوههای کردستان

بیشتر مناطق خاک کردستان را جبال مرتفع و کوههای متصل به هم فرا گرفته و در اطراف بیشتر دهات جنوبی و غربی شهرستان سنندج زمین زراعتی و زیر کشت کمیاب

است بطوری که در بسیاری از روستاها، مردم محل با مشقت و زحمت، خاک را از جای دیگر حمل کرده به آبادی خود می‌برند و بوسیله آن محصول اندکی را برای رفاه و معیشت خود، فراهم می‌آورند.

اسامی کوههای کردستان بدین قرارند:

۱- **کوه آویدر (آبیدر):** که سابقاً دارای چشمه‌های زیادی با آب گوارا و صاف بود و در دامنه این کوه قنات‌های متعددی فراهم آمده بود و این چشمه‌ها و قنات‌ها، باغها و مزارع سرسبز، قسمت غربی و جنوبی و شرقی شهر سنندج را مشروب می‌نمودند و وجود درختان مثمر و غیر مثمر این نواحی به پاکی و صافی هوای شهر بسیار کمک می‌نمود. بر اثر کثرت جمعیت شهر و احتیاج فراوان به زمین، برای ساخت مسکن، اشجار باغها قطع و مزارع خشکانیده و آب چشمه‌ها و قنات‌ها قطع گردید و اطراف آویدر بدین صورت که امروز می‌بینیم در آمده است.

۲- **کوه شاهو:** در جنوب شهر سنندج به فاصله ۷۲ کیلومتر واقع است، اصل اسم آن شاه کوه بوده که عوام آنرا تحریف کرده (شاهو) می‌خوانند، این کوه خیلی امتداد دارد و در هر جا اسمی معین دارد. از قریه (داریان) اورامان تا میان دربند کرمانشاه به اسم شاهو معروف است و در کرمانشاه (پراو) یعنی پر آب می‌گویند و در مسیر خود در ولایات دیگر اسامی دیگری دارد. کوه شاهو همیشه دارای برف است و در غالب نقاط چاههای خیلی گود به عمق ۴۰ الی ۵۰ متر دارد که مملو از برف است و آن چاهها را (نور) گویند. کوه شاهو در تابستان و بهار سرسبز از انواع علفها و گیاهان و گل‌های زیبا است که در میان آنها گیاهان و علفهای خوراکی و طبی فراوان یافت می‌شود.

همه قسم شکار و حیوانات کوهی در این کوه موجود است. در اغلب نقاط آن هم مواد محترقه آتش فشانی پیدا می‌شود و معلوم می‌گردد که آن نورها (چاههای عمیق) مجاری آتشفشانی بوده‌اند که در طی سالیان دراز مسدود شده‌اند.

ایلات این میحل در تابستان در محل‌های مخصوصی بر بالای کوهها که جای مسطح بوده و بادگیر نباشد چادر و کپر می‌زنند و تابستان را در آنجا می‌گذرانند. در این مدت گوسفندان و سایر دامهای خود را در بلندیهایی که علفهایش بکر و دست نخورده مانده، می‌چرانند و علفهای آن نواحی را با داس و وسیله‌های دیگر می‌چینند و بسته‌بندی

می‌کنند و در موقع مناسب با خود به آبادی می‌آورند تا خوراک زمستان دامهای خود را فراهم آورند. درختان بلوط و بادام و سایر درختان جنگلی در این مناطق فراوان است.

۳- کوه کوسالان: که در اصل کوهساران بوده و اهالی آنرا تخفیف داده‌اند این کوه پشت سرآبادی رزاو (رزاب) واقع است. در سمت جنوب محال کمره، هوارگاه غالب دهات اطراف، در این کوه است.

۴- کوه پیر روستم (پیر رستم): در اورامان تخت واقع است و آنرا کوه (زردله) هم می‌گویند امتداد این کوه تا شهر زور کشیده شده است.

۵- کوه میانه: میانه دهی است در ۴۸ کیلومتری شهر سنندج که در کنار همین کوه بنا نهاده شده دو آبادی (نسل و گوشخانی) در دامنه جنوبی این کوه قرار دارند.

گویا در زمان پهلوی برای سرکوبی عشایر و مردم این منطقه، نیروهای ارتشی، توپخانه خود را در بالای این کوه نصب و مستقر کرده‌اند تا بر بادیه‌های نسل و گوشخانی و رزاب مسلط و مشرف باشند.

۶- ابدالان: که اهالی آنرا (عوالان) گویند و آن کوهی است در ۴۲ کیلومتری جنوب شهر سنندج نزدیک آبادیه‌های (سرچی و دولاب) کوهی است سبز و با صفا که بر قله این کوه مزار هفت تن از خاصان و ابدال، موجود است و این کوه بنام آنان نام‌گذاری شده. در این کوه پیازی هست که اگر در آنجا خورده شود طعم و خاصیت پیاز معمولی را دارد و اگر با خود حمل کند و به جای دیگری ببرند در اثر لطافت و نازکی که دارد، زود خشکیده و بدمزه می‌گردد به این جهت پیاز مذکور ضرب‌المثلی شده و چیزی را که نمی‌خواهند از جایی به جای دیگر برده شود، می‌گویند: چون پیاز ابدالان است، خوردن دارد ولی بردن ندارد.

۷- کوه سلطان سراج الدین: در جنوب شرقی شهر سنندج واقع است به فاصله ۳۰ کیلومتر که در فاصله بین آبادیه‌های (نران و موچش) قرار دارد و در قله این کوه مقبره‌ای موجود است که می‌گویند شخصی که در اینجا مدفون است سلطان سراج الدین نام داشته و این نام، دهان بدهان طی سالیان دراز تا به امروز مانده و به ما رسیده است. مقداری پائین‌تر از قله این کوه در خاک (نران) سرابی است مشهور به (سراو سراندر) که جای باصفا و پر درختی است.

۸- کوه سلطان شیشه‌ری: که (خاتون شیشه‌ری) هم می‌گویند، کوهی است در مشرق شهر سنندج به فاصله ۱۸ کیلومتر، در قله کوه، چاهی به عمق ۴۰ متر موجود است که دلالت دارد بر اینکه در زمانهای پیش آتشفشان بوده و خاموش شده است. مواد مذابی که از آن خارج شده چون شبیه شیشه بوده به شیشه‌ری یعنی شیشه راه، اشتها یافته است.

۹- کوه مینقهن: میهمین اسم دو قره است که هر یک را مینقهن می‌گویند و این کوه در غایت ارتفاع و سختی است، جاهای باصفا دارد و دامنه آن چشمه سارهاست.

یکی از چشمه‌های پرآبش مشهور است به چشمه شاه پسند. هنگامی که ناصرالدین شاه به سنندج آمده در کنار این چشمه خیمه و خرگاه سلطنتی را بر پا کرده‌اند. شاه از آب و هوای ناحیه خوشش آمده و از آن آب تعریف کرده، آن چشمه را به همین مناسبت به (کانی شاه پسند) نام گذاری کرده‌اند. در طرف شرقی آن کوه چاردولی (چهار دره‌ای) و در شمال آن اسفندآباد و در مغرب آن لیلخ (بیلاق) و شهر سنندج قرار دارد، جنوب آن هم منطقه کلیائی است.

۱۰- کوه شیدا: در شمال شرقی شهر واقع است به فاصله هشت فرسخ، در قله آن گنبدی است که شیدا نام دارد مشهور به (شیدای نازدار) که در آن گنبد مدفون است. سبحان وردی خان والی کردستان هم که جد امان الله خان والی باشد، بر حسب وصیت خود در آن گنبد مدفون است انواع گلها و علفها و مرغان و حیوانات شکاری در این کوه موجود است.

۱۱- کوه توریز خاتون: (تبریز خاتون) این کوه به فاصله ۷۲ کیلومتر در بین سارال و هویاتو، در شمال غربی شهر سنندج واقع است، شخصی در آنجا مدفون است که مطاف و تفرجگاه مردم آن نواحی است، از اسم پیدا است که شخص مدفون زن و از اهالی تبریز بوده است.

۱۲- کوه خسروخان: کوهی است بلند واقع در بخش خورخوره، محاذی (سیفه‌سور) که خسروخان عموی خان احمدخان اردلان در زمان شاه عباس از طرف سلیمان خان پدرش، حکومت خورخوره را داشته، غالب اوقات را در آن کوه به شکار و تفریح گذرانده، آنجا به اسم او مشهور شده است.

۱۳- کوه چیه‌چهرک: واقع در بین اویاتو و تیلکوه که از ابتدا تا قله آن ۶ کیلومتر است

و زمستان از آنجا کمتر تردد و رفت و آمد می شود اما در تابستان جای باصفایی است.

۱۴- کوه چل چقه: چهل چشمه) کوهی است بزرگ و بلند که رودخانه چقه تو و رودخانه خورخوره هر دو از این کوه سرچشمه می گیرند و چون تمام سال بر قتل آن برف موجود است دارای چشمه های فراوان است و بدین مناسبت به چهل چشمه معروف شده است.

۱۵- کوه گاران: بارهء مشدد؛ کوهی است در غرب شهر سنندج به فاصله ۷۲ کیلومتر که در سالهای قبل عبور راه سنندج به مریوان از آنجا می گذشت، گردنه گاران در نزد اهالی سنندج و مریوان مشهور است. این کوه علاوه بر داشت درخان ون و مازوج و بلوط، قارچ و ریواس بطور وفور در اینجا یافت می شود.

۱۶- کوه گل خان: کوهی است در بین شهرهای سقز و بانه که از مغرب به طرف مشرق کشیده شده است. از جنگل و انواع علفها همیشه سرسبز و شاداب است. رودخانه سقز و رودخانه بانه هر دو از این کوه سرچشمه می گیرند.

۱۷- کوه آربابا: کوهی است در پانصد قدمی جنوب شهر بانه، جنگل و باغ زیادی دارد و انواع علفها و گیاههای معطر در آنجا موجود است.

۱۸- کوه مکه روز: واقع در جنوب غربی سقز و متصل به خاک بانه است که از حیث آب و علف کوه ممتازی است [مردوخ شیخ محمد - تاریخ مردوخ - جلد ۲].

منابع آب

آبهای سطح الارضی:

استان کردستان در سه حوزه آبریز تشکیل گردیده است:

- ۱- حوزه آبریز سفید رود که آب آن به بحر خزر می ریزد.
 - ۲- حوزه آبریز زرینه رود که آب آن به دریاچه ارومیه می ریزد.
 - ۳- حوزه آبریز سیروان که آب آن از کشور خارج و به عراق وارد می شود.
- با توجه به میزان بارندگی منطقه که بین ۶۰۰ - ۳۰۰ میلیمتر در سال است هر ساله مقادیر عظیمی از آب رودخانه های استان به سایر مناطق کشور (قزل اوزن، تلوار، سیمینه رود، زرینه رود) و یا به خارج از کشور (سیروان) سرازیر می گردد که اکثر بدون

استفاده، این عمل صورت می‌گیرد.

متوسط هرز آبهای سالیانه استان کردستان ۴۸۰۰ میلیون متر مکعب پیش بینی می‌شود که در صورت کنترل و بهره‌برداری از این آبها در مناطق مختلف باعث افزایش سطح محصولات استراتژیک خواهد شد میزان بارندگی در بهار و پائیز و بارش برف در زمستان و ذوب تدریجی برفها منابع آبی زیرزمینی را غنی ساخته و به صورت چشمه، جاری شدن در دره‌ها، جلگه و دشتهای پست رزوان می‌گردد. آبهای سطح الارضی استان را می‌توان به دو بخش تقسیم کرد. رودخانه‌ها و دریاچه‌های مصنوعی و طبیعی.

رودخانه‌ها:

از معروفترین رودخانه‌های استان کردستان رودخانه‌های قشلاق و گاوهرود در سنندج، قم چقا و قزل اوزن در بیجار، تلوار و شوراب در قروه، جفتو و سنته در سقز، ریخلان و گاران در مریوان و چم در بانه را می‌توان نام برد که مشخصات کلی این رودخانه‌ها عبارتند از:

- ۱- به وجود آوردن دره‌های نسبتاً عمیق در طی مسیر خود، بطوریکه آب رودخانه‌ها اکثر پائین‌تر از اراضی مجاور خود می‌باشند.
- ۲- در اثر شیب کوهستانهای مجاور آب رودخانه در بهار در اثر بارندگی و ذوب شدن برفها زیاد می‌شود و در تابستانها آب رودخانه‌ها خیلی کم و حتی بعضی از آنها خشک می‌شود.
- ۳- بدون اینکه بتوان در داخل استان از آنها استفاده کافی نمود از منطقه خارج می‌شوند.

دریاچه‌های مصنوعی و طبیعی

دریاچه سد وحدت (قشلاق)

سد وحدت، سدی خاکی که در ۱۲ کیلومتری شمال سنندج و در ۲ کیلومتری جاده سنندج به سقز قرار دارد این سد بر روی رودخانه قشلاق ایجاد شده که عمده آب دریاچه پشت سد را تأمین می‌نماید. ماکزیمم آبی را که پشت سد می‌توان ذخیره نمود

۲۴۴ میلیون متر مکعب است. وسعت این سد بالغ بر ۹۳۴ هکتار می‌باشد.

دریاچه سد شهید کاظمی

این سد بعنوان سد ذخیره‌ای و مخزنی در ۶۲ کیلومتری شمال سقز و در ۳۲ کیلومتری شرق بوکان واقع گردیده است مساحت مفید دریاچه سد حدود ۴۵۰۰ هکتار و حجم آب آن در موقع سرریز ۶۴۵ میلیون متر مکعب و حجم مفید آن ۴۸۰ میلیون متر مکعب می‌باشد.

دریاچه طبیعی زریوار

دریاچه زریوار یکی از منابع نادر آبی داخل کشور است که با وسعتی در حدود ۷۰۰ هکتار واقع در سه کیلومتری غرب شهر مریوان و نزدیکی مرز عراق واقع است که دارای منظره طبیعی زیبا و ذخائر ارزشمندی از نظر آبزیان است. در گذشته وسعت این دریاچه بالغ بر ۲۰۰۰ هکتار بوده که به علت رشد گیاهان آبی در داخل و رشد نیزارها در اطراف و ورود قسمتی از فاضلاب شهر مریوان و بعضی روستاهای اطراف بداخل آن روز بروز مورد تهدید قرار گرفته و امروزه به کمتر از ۱۰۰۰ هکتار تقلیل یافته است.

آبهای تحت الارضی

بطور کلی استان کردستان و خصوصاً دشتهای آن طبق مطالعات انجام شده و با توجه به ضخامت آبرفت میزان بارندگی و رودخانه‌های آن دارای ذخیره آبهای زیرزمینی خوبی است.

آبهای تحت الارضی در دشتهای کردستان به شرح زیر مورد بررسی قرار گرفته‌اند:

الف: دشت قروه

مساحت حوزه آن ۲۲۳۳ کیلومتر مربع و سطح دشت آن ۶۳۱ کیلومتر مربع می‌باشد. در دشت قروه بالغ بر ۷۸۰ حلقه چاه نیمه عمیق و ۶۱ حلقه چاه عمیق وجود دارد در این دشت ۱۱۴ دهنه چشمه و ۱۱۰ رشته قنات تغذیه می‌گردد.

ب: دشت دهگلان

مساحت حوزه آن ۲۵۵۰ کیلومتر مربع و سطح دشت آن ۵۵۰ کیلومتر مربع و دارای ۹۶ حلقه چاه نیمه عمیق و ۱۱ حلقه چاه عمیق می باشد. در این دشت ۵۶۴ دهنه چشمه نیز تغذیه می شوند.

ص: دشت مریوان

۷۶ حلقه چاه عمیق حفر گردیده است که مقدار کمی از آنها تجهیز و مورد بهره برداری قرار می گیرند. آبدهی متوسط چاههای فوق ۲۵ لیتر در ثانیه می باشد.

ث: دشت امیرآباد

مساحت حوزه آن ۲۹۲ کیلومتر مربع و دارای ۱۰۲ دهنه چشمه و ۴ رشته قنات و ۷ حلقه چاه نیمه عمیق و ۷ حلقه چاه عمیق می باشد که حداکثر آبدهی آنها ۲۵ لیتر در ثانیه است.

ج: دشت کامیاران

دشت کامیاران دو قسمت می باشد قسمت جنوبی آن مربوط به استان باختران و حوزه شمالی آن تا آبادی ورله در استان کردستان واقع شده است، این دشت نیز از پتانسیل آبی زیادی برخوردار است. در قسمت شمالی آن بیش از ۱۵ حلقه چاه عمیق حفر گردیده است که ماکزیمم آبدهی آن ۶۰ لیتر و حداقل آن ۳ لیتر در ثانیه می باشد.

[بررسی های دامپروری در استان کردستان - جهاد سازندگی استان - کمیته امور دام (بزیان) اسفند ۶۹].

جدول شماره ۳

مسترد	مسترد	بخش های برآمده						مسترد	مسترد
		۱۳۷۷	۱۳۷۶	۱۳۷۵	۱۳۷۴	۱۳۷۳	۱۳۷۲		
جمع کل	۲۱۷۶۲۶	۱۳۸۰۰۰	۲۲۰۰۰	۲۲۰۰۰	۲۲۰۰۰	۲۲۰۰۰	۱۵۷۷۶/۱	۱۷۶۲۶	
جمع	۲۱۵۱۲۶	۱۳۵۵۰۰	۲۲۰۰۰	۲۲۰۰۰	۲۲۰۰۰	۲۲۰۰۰	۲۰۲۲۲/۸	۱۷۶۲۶	
ماده ۵ (اشیاء فزرداری)	۴۲۲۶	۲۶۹۲	۶۸۰	۶۸۰	۶۸۰	۶۸۰	۲۵۰	۲۵۲	
ماده ۱ (اشیاء و اشیاء فزرداری و ...)	۱۱۱۷۲	۲۱۰۰	۳۲۰۰	۳۲۰۰	۳۲۰۰	۳۲۰۰	۱۲۱۸	۳۲۲۲	
ماده ۱۰ (اشیاء فزرداری و ...)	۱۷۷۵۲	۲۸۰۰	۳۰۰۰	۳۵۰۰	۳۵۰۰	۳۵۸/۸	۵۶۶/۲	۷۷۷	
ماده ۱۱ (اشیاء فزرداری و ...)	۷۰							۷۰	
ماده ۱۲ (اشیاء فزرداری و ...)	۱۲۲۱۲	۲۶۰۰۰	۷۵۳۲۶	۲۴۰۰۰	۲۴۰۰۰	۲۴۰۰۰	۱۲۱۲۲	۱۲۲۱۲	
ماده ۱۳ و ۱۴ (اشیاء فزرداری و ...)	۲۴۳۰۲	۱۸۰۰۰	۲۶۰۰۰	۵۵۰۰	۵۵۰۰	۳۰۰۰	۹۰۰۰	۳۰۲	
ماده ۱۵ (اشیاء فزرداری و ...)	۶۲۱۵	۱۸۶۰	۲۴۲۷	۱۰۲۰	۱۰۲۰	۶۰۷	۳۰۰	۳۸۸	
جمع	۲۵۰۰	۲۵۰۰					۲۵۰۰		
ماده ۵ (اشیاء فزرداری)									
ماده ۱ (اشیاء و اشیاء فزرداری و ...)									
ماده ۱۰ (اشیاء فزرداری و ...)									
ماده ۱۱ (اشیاء فزرداری و ...)									
ماده ۱۱ (اشیاء فزرداری و ...)	۲۵۰۰	۲۵۰۰					۲۵۰۰		
ماده ۱۲ و ۱۴ (اشیاء فزرداری و ...)									
ماده ۱۵ (اشیاء فزرداری و ...)									

موازات طرح: سیمان طرح
برگه دوم ۱۳۷۲-۷۷
نرم ۲ - سیمان مزین

میزان طرح: سیمان مزین و گرانول کاوشان
دستگاه اول: شرکت سهامی آب منطقه ای غرب

شماره طرح: ۳۰۲۰۱۳۰۰۰
شماره دستگاه اول: ۰۱۱۲۵۰۰

اسامی و مشخصات
شرح مزین های چینی (بزرگ):
نوعی: ماده ماموریت و هزینه ماموریت و
انگاره: کاروی کارکن روسی ماموریت خدمت
در طرح ارتباطات و مخابرات و غذای کارگاهی
و هزینه پذیرایی و کرایه ماشین آلات و اجاره
محل و تعمیر و نگهداری ماشین آلات و فاسدات
در خدمت طرح

میزان طرح: سیمان مزین و گرانول کاوشان
دستگاه اول: شرکت سهامی آب منطقه ای غرب

میزان طرح: سیمان مزین و گرانول کاوشان
دستگاه اول: شرکت سهامی آب منطقه ای غرب

جدول شماره ۲

جمهوری اسلامی ایران
سازمان برنامه و بودجه
مراکز توسعه شیخ عباس علم
برگه رقم ۲۶-۱۳۲۰
فرم ا- خلاصه طرح

عنوان طرح : ساختمان سدوتونیل کاوشان
مکان و مکان اجرای طرح : شرکت سهامی آب منطقه‌ای غرب
مکان دستگاه بهره‌بردار : شرکت سهامی آب منطقه‌ای غرب
فرم طرح : فنی اقتصادی حاکمیتی
تاریخ شروع تهیه بودجه : ۱۳۶۵
شماره طرح : ۶۰۰۱۳۰۶
شماره دستگاه اجرای طرح : ۰۰۰۵۱۲
شماره دستگاه بهره‌بردار : ۰۰۰۵۱۲
عنوان کل بودجه : ۱۳۶۹

مبلغ کل	۶۲۰۰۰	۱۳۶۷	۱۳۶۶	۱۳۶۵	۱۳۶۴	۱۳۶۳	۱۳۶۲	۱۳۶۱	۱۳۶۰
۲۵۰۰	۱۳۵۰۰	۳۴۰۰۰	۳۴۰۰۰	۲۴۰۰۰	۲۰۲۳۳/۸	۱۳۱۷۶/۲	۱۳۲۲	۱۳۲۳	
۱۳۶۲۶	۶۲۰۰۰	۱۳۲۰۰۰	۲۴۰۰۰	۲۴۰۰۰	۲۰۲۳۳/۸	۱۳۱۷۶/۲	۲۵۰۰	۱۳۲۲	۱۳۲۳

در طول مدت اجرای طرح (سال) : ...
در طول مدت تهیه بودجه (سال) : ...

مشاور	مهندسین مشاور	مهندسین مشاور	مهندسین مشاور	مهندسین مشاور
۴۶۸	۲۸۲	۶۲	۲۸۲	۶۲
	۲۸۲	۶۲	۲۸۲	۶۲

تأمین آب آشامیدنی شهیر کردستان
اطلاعات کس طرح :
تاریخ شروع تهیه بودجه : ۱۳۶۵
مکان و مکان اجرای طرح : شرکت سهامی آب منطقه‌ای غرب
مکان دستگاه بهره‌بردار : شرکت سهامی آب منطقه‌ای غرب

مهندسین مشاور : ...
مهندسین مشاور : ...
مهندسین مشاور : ...
مهندسین مشاور : ...

مهندسین مشاور : ...
مهندسین مشاور : ...
مهندسین مشاور : ...
مهندسین مشاور : ...

مهندسین مشاور : ...
مهندسین مشاور : ...
مهندسین مشاور : ...
مهندسین مشاور : ...

مهندسین مشاور : ...
مهندسین مشاور : ...
مهندسین مشاور : ...
مهندسین مشاور : ...

جدول شماره ۵

شماره طرح: ۲۰۲۰۱۲۰۶	عنوان طرح: ساختمان سفیدریش کاروان	پشتکار: شرکت سیمان
شماره سند: ۱۱۲۵۰۰	عنوان سند: آب صنعتی غرب	محل: تهران - خیابان آزادی - پلاک ۳۰

تاریخ: ۱۳۶۸ / ۵ / ۱۳
 مکان: تهران
 شماره: ۵۰۲


محل اجرا: استان کرمانشاه - کرمانشاه
 پروژه: آب صنعتی غرب
 تاریخ: ۱۳۶۸ / ۵ / ۱۳

ردیف	شرح	مجموع کل		تولید		مصرف		تاریخ
		حجم	واحد	حجم	واحد	حجم	واحد	
۱	آب صنعتی غرب	۱۹۱۶۲۲	۵۵۸۰۰	۱۲۱۸۵۰	۳۰۶۰۰	۱۸۲۴۱/۸	۱۹۸۷۸/۳	۱۳۶۸/۳
۲	آب صنعتی غرب	۲۸۵۰	۲۸۵۰	۲۸۵۰	۲۸۵۰	۲۸۵۰	۲۸۵۰	۱۳۶۸/۳
۳	آب صنعتی غرب	۱۲۴۱۷۲	۵۵۸۰۰	۱۲۴۲۵۰	۳۰۶۰۰	۱۸۲۵۱/۸	۱۹۳۴۸/۳	۱۳۶۸/۳

ردیف	شرح	حجم	واحد	مقدار	تاریخ	مصرف	تاریخ
۱۰	آب صنعتی غرب	۵	۷	۱۳	۲۰	۲۱	۱۰۰
۱۱	آب صنعتی غرب	۱۸	۱۵	۱۳	۲۰	۲۱	۱۰۰
۱۲	آب صنعتی غرب	۱۵	۱۳	۱۳	۲۰	۲۱	۱۰۰
۱۳	آب صنعتی غرب	۱۳	۱۳	۱۳	۲۰	۲۱	۱۰۰
۱۴	آب صنعتی غرب	۱۳	۱۳	۱۳	۲۰	۲۱	۱۰۰
۱۵	آب صنعتی غرب	۱۳	۱۳	۱۳	۲۰	۲۱	۱۰۰

توضیحات: این جدول بر اساس صورتجلسات و گزارشات تهیه شده است. مقادیر مصرف و تولید در این جدول بر اساس اندازه گیری انجام شده است. در صورت لزوم، مقادیر مصرف و تولید می تواند تغییر کند. این جدول به عنوان سند پیوسته به صورتجلسات و گزارشات تهیه شده است.

محل اجرا: استان کرمانشاه - کرمانشاه
 پروژه: آب صنعتی غرب
 تاریخ: ۱۳۶۸ / ۵ / ۱۳



حکومت امان الله خان والی

پس از عزل حسنعلی خان در صفر (۱۲۱۴) هجری امان الله خان اردلان از جانب فتحعلی شاه قاجار بلقب والی گری و حکمرانی کردستان ملقب و در ماه رجب همان سال با یکدنیا فخر و مباحات وارد کردستان شده است. این امان الله خان که شهیر به امان الله خان بزرگ است، شخصی با عزم و قوی الاراده و دارای طبعی ارجمند و همتی بلند بوده است. در جود و سخا مشهور و در دلیری و دلاوری محسود نزدیک و دور بوده است.

جهان آفرین تا جهان آفرید
چو او نامداری نیامد پدید

غالب اوقات خود را در تجهیز جیوش و تنظیمات نظامی و آبادی مملکت مصروف داشته. عمارت اندرونی قلعه حکومتی، و حیاط گلستان و تالار دلگشا، و مسجد دارالاحسان، چمن کانی شفا، باغ و قصر حسن آباد و قلعه و عمارت و حمام و بازار قسلان، باغ و عمارت خسروآباد و عمارت پشت مسجد دارالاحسان و عمارت سرهنگ خان و میدان جلو دروازه حکومتی و اکثر عمارات عالیه شهر سنه دژ و مسجد و حمام و باغات آن از یادگارهای اوست. خسروآباد را به اسم خسروخان پسرش آباد و اسم گذاشته است. کردستان در زمان حکومت او رونقی تازه و شکوهی فوق اندازه یافته، بقول شاعر:

جهان رونق دیگر از سرگرفت
ز عدلش زمین رنگ دیگر گرفت
بهار ایالت ز نو تازه شد
فزون عشرت از و هم و اندازه شد

چون مدت دو سال از حکومت او می گذرد. حسنعلی خان در تاریخ (۱۲۱۶) از تهران گریخته به طایفه بلباس پناهنده می شود. از آنجا جمعیتی فراهم آورده بعزم جنگ با امان الله خان رو به سنه دژ می تازد. امان الله خان هم با جمعیتی که حاضر داشته بدفاع او از شهر خارج شده در جلگه مریوان که همواره میدان جنگ و جدال و مصاف و ستیز و آویز اردلان بوده تلاقی فریقین بعمل می آید. پس از قتل و کشتار زیاد حسنعلی خان مجروح و دستگیر شده جمعیت او متفرق می شوند و امان الله خان قضایا را به دربار معروض داشته، امر به ارسال حسنعلی خان صادر می گردد. امان الله خان او را مغلولاً روانه دارالخلافه نموده در آنجا فوت می کند. [تاریخ مردوخ جلد ۲ ص ۱۴۹].

امان الله خان در سال (۱۳۲۰ هجری) با تحف و هدایای شایان به دربار رفته پس از

جلب توجهات ملوکانه تقاضا می‌نماید که شاهنشاه قاجار خسروخان پسر والی را به غلامی قبول فرموده، حسن جهان خانم دختر خود را به عقد ازدواج او در بیاورد شاه در مقابل احساسات و بروزات والی تن به قبول این تقاضا در داده منتهی برای اینکه سابقه و مقدمه‌ای برای این وصلت تهیه شود مقرر می‌دارند که امان‌الله‌خان، اول (سروناز) خانم کنیز شاهی را که از جمله خادمه‌های حرم بوده به زنی قبول کند سپس وصلت ثانوی هم شروع شود. بنابر این اصل، شاهنشاه قاجار سروناز خانم کنیز خود را با ده هزار تومان جواهر و جهازی به امان‌الله‌خان می‌بخشد و امان‌الله‌خان اسم او را مبدل به (قبازر) خانم نموده جزو پرده‌نشینان حرم خود قرار می‌دهد و یک ماه، پس از این مقدمه، شاهنشاه قاجار یگانه دختر خود (حسن جهان) خانم را به عقد ازدواج خسروخان پسر کوچک امان‌الله‌خان در آورده و او را به لقب (والیه) خانم مفتخر می‌دارد پس از این قضایا و طی این مراحل امان‌الله‌خان رخصت مراجعت یافته، مدت یکسال مشغول تدارک عروسی می‌شود. در سنه (۱۲۳۲) آماده حرکت شده خود والی با جمعی از علما و اشراف و اعزّه و اعیان ولایت و خاتونجان خانم همشیره‌اش هم با جماعتی از خوانین و زوجات امراء و اعیان رهسپار تهران می‌شوند مدت یکماه سرگرم امر شور و سرور شده تمام حیاطهای درباری و ارک سلطنتی آئین‌بندی می‌شود اساسی عجیب و بساطی غریب فراهم می‌آورند و عموم علماء و مجتهدین دارالخلافت و شاهزادگان عظام و امراء دربار و سفراء دول همجوار و وزراء و ارکان دولت و اعزّه و اعیان تهران شب و روز در مجالس این شور و سرور حاضر بوده در دریای عیش و نشاط و فرح و انبساط غوطه‌ور می‌شوند متجاوز از دویست هزار تومان بمصرف این بساط و آئین می‌رسد که شرح جزئیات آن خارج از گنجایش این مختصر است و داستان آن نقل هر مجلس و هر محفل و مجمعی بوده است. پس از یکماه عیش و سرور در ساعت سعد عروس را با تجملات هر چه تمامتر برداشته به کردستان مراجعت می‌کنند. سرانجام امان‌الله‌خان پس از ۲۷ سال حکومت زمستان سال (۱۲۴۰) از دنیا رفت.

حکومت خسروخان اردلان مشهور به ناکام: خسروخان ناکام پسر امان‌الله‌خان والی

در زمان بیماری پدر سمت نیابت حکومت را داشته، پس از فوت پدر در بهار (۱۲۴۰) هجری به حکومت کردستان رسمیت پیدا کرده است.

در تاریخ (۱۲۵۰) نیز مرض طاعون به شهر سنه‌دژ سرایت کرده اهالی متفرق می‌شوند. خسروخان نیز از شهر خارج شده در هزار قدمی شهر خیمه و خرگاه می‌زند. بالاخره به مرض مذکور مبتلا شده در دوم ربیع‌الاول همانسال در سن ۲۹ سالگی ناکام از دنیا در می‌گذرد. و از اهالی، متجاوز از هشت هزار نفر به آن مرض تلف می‌شوند. از جمله الله‌وردی خان پسر نظرعلیخان و علیمراد سلطان پسرش و چند نفر دیگر از اعظام کردستان نیز به همان مرض متوفی می‌شوند پس از فوت خسروخان، همسرش چند سال زمام امور را بدست گرفت.

در تاریخ (۱۲۵۱) هجری نواب عالیه حسن جهان خانم والیه از دربار همایونی، نواب علیه طوبی خانم خواهر آن پادشاه را به جهت رضاقلیخان والی خطبه و خواستگاری نموده، در تاریخ (۱۲۵۲) سرکار والیه با جمعی از اعزّه و اشراف کردستان به تهران رفته بآئینی که سزاوار دربار سلاطین باشد عروس را بکردستان حرکت می‌دهد.

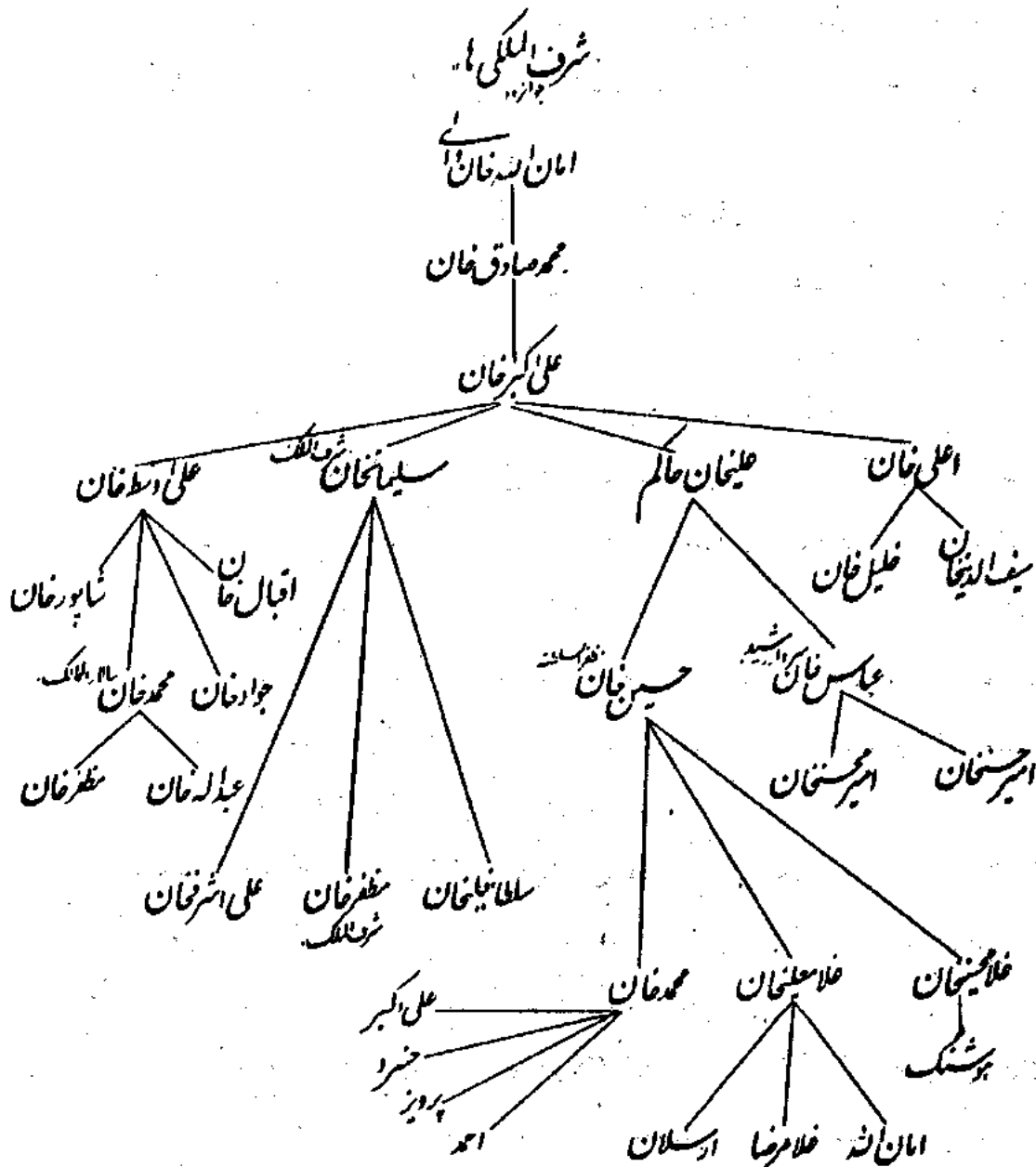
حکومت غلامشاه خان اردلان: امان‌الله‌خان پسر خسروخان ناکام، چون در حرم سرای خاقان مغفور فتحعلی شاه متولد شده آن خاقان حلقه غلامی را در گوش او کشیده او را غلامشاه خان لقب می‌دهد. و به این خطاب مشهور و مخاطب می‌شود. غلامشاه خان در سنه (۱۲۶۲) هجری با خلعت و فرمان حکومت به شهر سنندج وارد شده است.

حکومت خسروخان گرچی: خسروخان گرچی که به خسروخان خواجه اشتهار داشته، در سنه (۱۲۶۴) هجری به شهر سنه‌دژ وارد شده است.

حکومت رضاقلیخان اردلان، نوبت چهارم: رضاقلیخان والی سنه (۱۲۶۴) به شهر سنه‌دژ مراجعت کرده شروع به انتظامات سرحدی و تنسیقات لشکری می‌نماید و نعمت امنیت و آسایش را در اعمال مملکت عمومیت می‌دهد.

حکومت غلامشاه خان اردلان، نوبت ثانی: امان‌الله‌خان مشهور به (غلامشاه خان) بموجب فرمان ناصرالدین شاه بحکومت کردستان نایل شده و در روز سه‌شنبه ۱۴ ربیع‌الثانی (۱۲۶۵) هجری وارد سنه‌دژ شده است و به امر حکمرانی و مملکت‌داری پرداخته است و تا سال ۱۲۸۴ که سال وفات اوست حاکم کردستان بوده است. [تاریخ مردوخ جلد ۲ تألیف شیخ محمد مردوخ کردستانی از ص ۱۵۷ تا ۱۷۲].

شجره سمران حکمران اردلان



شجره شماره ۷- از کتاب جغرافیای تاریخی کرماشان



حکومت شاهزاده معتمدالدوله فرهاد میرزا

پس از فوت غلامشاه خان والی بفاصله سه ماه شاهزاده حاج فرهاد میرزای معتمدالدوله عموی ناصرالدین شاه بحکومت کردستان معرفی شده، میرزا زکی و خان خانان از راه گروس رهسپار تهران می‌شوند. معتمدالدوله هم در تهران محمدعلی خان پسر رضا قلیخان والی را که خواهرزاده او بوده به سرهنگی فوج ظفر کردستان برقرار می‌نماید و از تهران حرکت کرده و در روز جمعه چهارم ذی‌قعدة (۱۲۸۴) هجری وارد سنه‌دژ می‌شود. در روز ورود که عموم علماء و اعیان و اشراف کردستان حاضر حضور بوده‌اند. در ضمن بیانات خود می‌فرماید: [تا من در کردستان هستم به احدی دروغ نمی‌گویم و منتظرم که اهالی کردستان هم به من دروغ نگویند. اگر دروغ کسی نزد من آشکار شود از نظر من مطرود و او را همیشه دروغگو می‌دانم]. این فراز در قلب اهالی اثر بخش شده و واقعاً تا او حکمران کردستان بوده بازار صدق و راستی رواج غریبی داشته است. پس از سه ماه حکمرانی شاهزاده معتمدالدوله با مختصر جمعیتی بعزم سرکشی مرابان و بازدید قلعه شاه‌آباد رهسپار آن حدود می‌شود. حسن سلطان اورامی که سالها از حکام کردستان یاغی بود با بهرام بیگ و مصطفی بیگ برادرانش و یکهزار تفنگچی در نهایت غرور و تفاخر بحضور شاهزاده می‌آیند. شاهزاده از وضع ازدحام و جمعیت حسن سلطان و هرزگی و حرکات وحشیانه تفنگچیها باطناً رنجیده و دستور قتل حسن سلطان را صادر می‌کند. این قضیه در انظار طوایف و سرحدنشینان اثر خود را بخشیده هموماً مرغوب و مطیع می‌شوند تا یکسال، بعد از آن دو باره شروع به خودسری و طغیان می‌نمایند. و با سپاه شاهزاده درگیر شده و آنان را شکست می‌دهند. در اواخر ماه صفر قنبر علیخان سعدالدوله هم با سران سپاه و اردوی دولتی وارد شهر (سنه‌دژ) شده شاهزاده اردو را بموجب اقتضای محل و اطلاعات مبصرین دو قسمت ساخته یک قسمت را که عبارت از دو فوج خمسه و سواره آنجا و هزار تفنگچی چریک ولایتی باشد در تحت فرماندهی حاج قنبر علیخان بجانب شامیان و اورامان و اروامان تخت اعزام می‌دارد که به اردوی محمد علیخان ظفرالملک (حاج سردار مکرم) ملحق شوند. قسمت دیگر را هم که عبارت از دو فوج همدان و یک فوج افشار و تفنگچی چریک جوانرود باشد با دو عراده قپوز در تحت ریاست مصطفی قلیخان اعتمادالسلطنه و علی اکبر خان شرف الملک و بیوک خان سرتپ از راه جوانرود

مأمور نفوذ و سرکوبی محمد سعید سلطان می نماید و بالاخره قشون موفق به شکست اورامی ها شده و پس از فتح، شاهزاده قرار می دهد که همواره چهار دسته سرباز در حوش بدرانی مستحفظ و ساخلو باشند مدت یکسال اورامیها به انتظار تغییر اوضاع در شهرزور مانده بالاخره بصرافت مراجعت می افتند پس از چند روز محمدسعید سلطان پیروز خاتون عیال خود را که زن جمیله و جلیله بوده بوسیله شرف الملک روانه حضور شاهزاده می نماید. شاهزاده شفاعت شرف الملک و التجاء پیروز خاتون را قبول نموده او را امان و اطمینان می دهد. ملا احمد نودشی هم برای دیدن شرف الملک در معیت آنها می آید. پس از آمدن آنها شرف الملک سیفور بیگ، آدم خود را که مردکار و محرم اسرار بوده بخلوت می خواهد و محرمانه به او می گوید که جمعی از نوکرها را درست حالی کنید چون محمد سعید سلطان و کسانش نزد من می آیند. نوکرها دو دسته شده در بین خودشان با هم نزاع کنند و هر دو دسته بعنوان شکایت، وارد اطاق شوند. من بعزم تنبیه آنها از اطاق بیرون می روم آنها محمدسعید سلطان و کسانش را دستگیر نموده زنجیر نمایند. سیفور بیگ برحسب دستور رفتار نموده قضیه را انجام می دهد سپس آنها را بدون درنگ یکان یکان در میدان جلو عمارت حکومتی تیرباران می نمایند.

شرح عملیات شاهزاده معتمدالدوله در حکومت کردستان بسیار است که بعنوان مثال یکی از عملیات وی عبارت بود از اینکه - هر ساله اهالی کردستان از دست عشایر جاف که متجاوز از دوازده هزار خانوار هستند بستوه آمده هنگام ایلاق میشی که آنها بخاک کردستان می آمده اند اهالی شهر و دهات طرف سارال و هویاتو و خورخوره و تیلکو و سقز و مریوان از دست تعدی بی حساب و شرارت آنها آسایش نداشتند زیرا این طایفه در دزدی و هرزگی و بدرفتاری مشهورند و در هتک نوامیس و قتل نفوس و هدم آبادی و غارت بهراندازه که در دسترس داشته باشند قصور ندارند تا اینکه شاهزاده معتمدالدوله تمام وضعیات را بدولت معروض داشته برحسب امر دولت رسماً برؤسای جاف ابلاغ نمود که یا باید تابعیت ایران را قبول کرده و مانند سایر رعایا در داخل خاک ایران سکونت نمایند و یا اینکه دفعه دیگر بخاک ایران نیایند این بود که پس از زدو خوردی جافها شکست فاحش خورده به امان خود عودت می نمایند و رعایای آن صفحات از این اقدام رعیت خواهانه شاهزاده آسوده و فارغ الحال می شوند و شروع

بتجدید آبادی‌های مخروبه نموده یک آبادی را بیادگار شاهزاده (فرهاد آباد) اسم می‌گذارند و در نقطه خاومیرآباد (قلعه دژ) هم حسب الامر شاهزاده یک اردوی دولتی قلعه را بنا کرده و اسم آنرا (لشکرآباد) گذاشته‌اند. (ربیع الثانی ۱۲۸۶ فتح اورامان) و (۱۲۸۹ بنای قلعه لشکرآباد) از اقدامات معتمدالدوله می‌باشد. یکی دیگر از اقدامات معتمدالدوله اینکه در سال (۱۲۸۷) هجری ناخوشی وبا در کردستان بروز کرده سه ماه طول کشیده است و تلفات زیادی داده است در اوایل سال (۱۲۸۸) هجری نیز قحط و غلاء شروع شده و یکمرتبه گندم از خرواری دو تومان به دوازده تومان می‌رسد و عرصهٔ حیات بر فقراء و مهاجرین سخت و دشوار می‌شود ناچار شاهزاده اداره ارزاق را تشکیل داده و قریب ده‌هزار تغار گندم را حوالهٔ ملاکین نموده و نرخ نان از یک من دوهزار که بدست هم نمی‌آمده به دو عباسی رسیده و در نهایت فراوانی بوده است.

دیگر اینکه - از قدیم الایام رسم (خانه شمار) که آن را درمالانه می‌گفته‌اند در سنه دژ معمول بوده که از هر خانه بتفاوت قدرت و بی‌قدرتی وجهی دریافت می‌کرده‌اند که بدستور شاهزاده بتخفیف ابدی متروک داشته است و بالاخره پس از انجام اقدامات دیگری در سال (۱۲۹۱) هجری از حکومت کردستان معزول و در روز چهارشنبه ۲۸ صفر حرکت نموده و شاهزاده طهماسب میرزای مویدالدوله بجای او منصوب گشته است. حکومت شاهزاده معتمدالدوله تاریخ انقراض حکومت اردلان است که دیگر کسی از آنها بر مسند حکمرانی ننشست. [تاریخ مردوخ - جلد دوم - تألیف شیخ محمد مردوخ کردستانی].

حُکام کردستان پس از شاهزاده معتمدالدوله فرهاد میرزا

- ۱- حکومت شاهزاده طهماسب میرزا مؤید الدوله: وی در دارالدوله کرمانشاه حکمران بوده و در عشر ربیع الاول (۱۲۹۱) وارد دارالایاله سنه دژ می‌شود.
- ۲- حکومت شاهزاده امامقلی میرزای عمادالدوله: وی در تاریخ (۱۲۹۱) هجری بحکومت کرمانشاه و کردستان منصوب می‌شود.
- ۳- حکومت غلامرضا خان شهاب الملک: وی در صفر (۱۲۹۳) بحکومت کردستان می‌رسد و در غره ربیع الاول وارد سنه دژ می‌شود.

۴- **حکومت شاهزاده سلطان مراد میرزای (حسام السلطنه):** وی در اواخر سال (۱۲۹۳) بحکومت کردستان می‌رسد.

۵- **حکومت محمودخان ناصرالملک همدانی:** پس از عزل شاهزاده مؤیدالدوله، محمودخان ناصرالملک که از خوانین طایفه قره‌گوزلوی همدانی بوده از طرف شاهزاده ظل‌السلطان بحکومت کردستان معین و در شعبان (۱۲۹۹) وارد کردستان می‌شود.

۶- **حکومت میرزا محمدخان اقبال‌الملک:** وی پسر میرزا بابای حکیم و از جانب ظل‌السلطان بحکومت کردستان منصوب شده در ۵ رجب ۱۳۰۰ از تهران حرکت کرده، روز ۲۸ رجب وارد سنه‌دژ می‌شود.

۷- **حکومت شاهزاده ابراهیم میرزای احتشام السلطنه:** وی پس از عزل اقبال‌الملک از طرف ظل‌السلطان بحکومت کردستان معین و در رجب ۱۳۰۲ و در ماه شعبان وارد سنه‌دژ می‌شود.

۸- **حکومت اقبال‌الملک (نوبت دوم):** وی یک بار دیگر در جمادی الاخرای (۱۳۰۳) هجری بحکومت کردستان منصوب می‌شود.

۹- **حکومت محمد حسینخان حسام‌الملک امیر:** وی از طرف ظل‌السلطان بحکومت کرمانشاه و کردستان معین و در روز ۱۴ ربیع الثانی (۱۳۰۵) وارد کردستان می‌شود.

۱۰- **حکومت میرزا ابراهیم خان نظام‌الدوله نوری:** وی بر حسب فرمان امیرتومان در عشر اخیر جمادی الاخرای (۱۳۰۵) هجری بحکومت کردستان انتخاب و در دوازدهم رجب وارد سنه‌دژ می‌شود.

۱۱- **حکومت اقبال‌الملک (نوبت سوم):** پس از عزل نظام‌الدوله وی برای بار سوم در ۱۴ ربیع الاول ۱۳۰۸ بحکومت کردستان انتخاب و در ۲۸ ربیع الثانی وارد سنه‌دژ می‌شود.

۱۲- **حکومت حسنعلی خان امیرنظام گروسی:** وی در پنجم جمادی الاول ۱۳۰۹ بسمت فرمانفرمائی کردستان و کرمانشاه و گروسه و صاین قلعه و سرحداری غرب ایران نامزد شد.

۱۳- **حکومت فرمانفرما، سالار لشکر:** وی در شعبان ۱۳۱۱ بحکومت کردستان رسید.

۱۴- **حکومت زین‌العابدین خان حسام‌الملک:** پس از عزل فرمانفرما وی که از طوائف قراگوزلوی همدان بود در ذی‌القعدة (۱۳۱۲) هجری به سمت حکومت وارد

کردستان شد.

۱۵. حکومت حسنعلی خان امیر نظام گروسی (نوبت دوم): پس از عزل حسام

الملک امیر روز سه‌شنبه ۶ ربیع الثانی (۱۳۱۴) بحکومت کردستان منصوب گردید.

۱۶. حکومت حاج میرزا محمودخان احتشام السلطنه: وی در روز سه‌شنبه ۴ شوال

۱۳۱۶ بحکومت کردستان رسید.

۱۷. حکومت ابوالقاسم خان ناصرالملک: روز ۲۳ رمضان (۱۳۱۸) حکومت

کردستان به میرزا ابوالقاسم خان ناصر الملک واگذار گردید.

۱۸. حکومت شاهزاده ابوالفتح میرزای سالارالدوله: روز جمعه ۲۵ محرم ۱۳۲۳ وی

حاکم کردستان شد.



عکس شماره ۹ - سالارالدوله در لباس کردی - باقر لطف‌الله جد آقای علی میرآخوری

۱۹. حکومت شاهنشاهی قاجاریه در ۷ دی انقعهده (۱۳۲۳) حکومت کردستان را به دست آورد.
۲۰. حکومت قاجاریه در ۱۰ آبان ۱۳۲۴ حکومت کردستان را به دست آورد.
۲۱. حکومت قاجاریه در ۹ مهر ۱۳۲۵ حکومت کردستان را به دست آورد.
۲۲. حکومت قاجاریه در ۲۳ جمادى الاول ۱۳۲۶ حکومت کردستان را به دست آورد.
۲۳. حکومت قاجاریه در ۲۳ جمادى الاول ۱۳۲۶ حکومت کردستان را به دست آورد.
۲۴. حکومت قاجاریه در ۲۳ جمادى الاول ۱۳۲۶ حکومت کردستان را به دست آورد.
۲۵. حکومت قاجاریه در ۲۳ جمادى الاول ۱۳۲۶ حکومت کردستان را به دست آورد.
۲۶. حکومت قاجاریه در ۲۳ جمادى الاول ۱۳۲۶ حکومت کردستان را به دست آورد.
۲۷. حکومت قاجاریه در ۲۳ جمادى الاول ۱۳۲۶ حکومت کردستان را به دست آورد.
۲۸. حکومت قاجاریه در ۲۳ جمادى الاول ۱۳۲۶ حکومت کردستان را به دست آورد.
۲۹. حکومت قاجاریه در ۲۳ جمادى الاول ۱۳۲۶ حکومت کردستان را به دست آورد.
۳۰. حکومت قاجاریه در ۲۳ جمادى الاول ۱۳۲۶ حکومت کردستان را به دست آورد.

- ۳۰. حکومت مظفرخان سردار انتصار:** پس از عزل شهاب الدوله، مظفرخان انتصار بحکومت کردستان نامزد و شب یکشنبه ۸ ذی‌قعدة ۱۳۴۲ که مطابق با اول سرطان ۱۳۰۲ بود وارد گردید.
- ۳۱. حکومت میرزا سلیمانخان میکده:** پس از انفصال سردار انتصار از حکومت کردستان شب جمعه ۱۹ ربیع الثانی (۱۳۴۴) مطابق با ۱۴ عقرب و ۱۵ آبان (۱۳۰۴) میرزا سلیمان خان بحکومت کردستان رسید.
- ۳۲. حکومت نصرالله خان اعتلاء الملک:** پس از عزل میرزا سلیمان خان، آقای نصرالله خان اعتلاء الملک (خلعتبری) بحکومت کردستان نامزد و روز یکشنبه دهم ذی‌قعدة ۱۳۴۴ برابر با روز اول خرداد ۱۳۰۵ وارد گردید.
- ۳۳. حکومت میرزا احمدخان مفخم الملک:** پس از عزل اعتلاء الملک، روز ۴ جمادی الاولی ۱۳۴۷، مطابق با ۲۷ مهر ۱۳۰۷ میرزا احمدخان مفخم الملک (نیک پی) بحکومت کردستان انتخاب شد.
- ۳۴. حکومت نظام الدین خان مشاور الدوله حکمت:** روز ۱۵ ربیع الثانی ۱۳۰۵ وی بحکومت کردستان وارد گردید [از کتاب تاریخ مردوخ - ج ۲ - به اختصار].

ایل‌ها و عشایر کردستان

آمار کامل و مرتبی راجع به ایل‌ها کرد تهیه نشده ولی محققین و مورخین مختلف هر یک مطالبی در این باره نوشته‌اند که ما با استفاده از بیشتر آنها ایل‌ها و عشایر کرد را از اینقرار شرح می‌دهیم و قبلاً این نکته را هم تذکر می‌دهیم که بعضی از ایل‌ها کرد اکنون در خاک عراق و ترکیه و سوریه می‌باشند و ما فقط ایل‌ها و طوایفی را اسم می‌بریم که در خاک ایران ساکنند.

اردلان، یکی از طوایف بسیار معروف کردستان اردلان است، عده‌ای از مورخین کرد این قبیله را به آسیابانی منسوب می‌دانند که یزدگرد آخرین پادشاه ساسانی را کشته است و نقل می‌کنند که این آسیابانی پس از کشتن شاهنشاه ساسانی مورد محبت امراء عرب واقع شد و بحکومت کردستان رسید و از آنزمان ولایة اردلان بر کردستان حکومت میکنند بعضی هم نسبت این خانواده را به خسرو نام آسیابانی می‌رسانند که بکمک

ابومسلم مروزی در زمان سفاح ابوالعباس احمد عباسی بر کردستان مستولی شده است. صحت هیچیک از این روایات معلوم نیست و نمی‌توان درباره اصل صحیح این خانواده قضاوت قطعی نمود ولی این نکته مسلم است که این طایفه تا قبل از حمله مغول در شام سکونت داشته و پس از مدتی بطرف دیاربکر و موصل مهاجرت نموده و در زمان حمله چنگیزیان بشهرزور نقل مکان نموده است و در این زمان فقط گاهی بحدود کردستان ایران فعلی دست اندازی می‌نموده تا اینکه در زمان سلطنت شاه صفی گویا بر اثر اختلافات داخلی عده کثیری از آنان مساکن اولیه را ترک نموده بکردستان ایران مهاجرت و بلافاصله قلعه مستحکم پلنگان را که محل حکام کلهر بود تصرف نمودند، توقف کردن اردلان در قلعه پلنگان بعلت خراب شدن قلعه منکور طولانی نبوده و از آنجا بحوالی سنندج فعلی کوچ کردند و در این ناحیه مستقر گردیدند. عده زیادی از امرای اردلان سالها بر تمام کردستان حکومت کرده و صاحب قدرت و نفوذ فوق‌العاده‌ای بوده‌اند چنانکه بعضی از آنها مانند امان‌الله خان والی و خسروخان و علی‌اکبرخان شرف‌الملک معروفیت تام دارند و با پادشاهان صفویه و قاجاریه دارای روابط حسنه بوده و اغلب فرمان حکومت خود را از دربار آنان می‌گرفته‌اند. گرچه امروز تقریباً اثری از نفوذ و سلطه خانواده اردلان باقی نمانده و از صورت ایللی هم خارج شده ولی هنوز یکی از معروفترین خانواده‌های کرد می‌باشد و عده زیادی از رجال و جوانان فهیم و تحصیل کرده کرد منسوب باین خاندان‌اند، شهرت خانواده اردلان باندازه‌ایست که اغلب در کتب تاریخی و جغرافیائی بجای کردستان اردلان می‌نویسند.



عکس شماره ۱۰- علی اکبرخان شرف الملک

*** گلباغی *** این ایل در عهد شاه طهماسب صفوی بکردستان ایران آمده‌اند و اکنون در اطراف شهر سنندج و هوباتو و حسین آباد و سارال و قره‌توره ساکنند و پائیز و زمستان را در دهات کلیه کبود، کتک، مره دره، خنجره، ابراهیم آباد، کانی چرمگ، کوس عمر، زرینه و غیره بسر می‌برند. سابق زمستانها بخاک عراق و حدود مساکن ایل جاف می‌رفته‌اند ولی مدتی است این مهاجرت متروک شده است. عده نفوس این ایل تقریباً ۵۰۰ خانوار (۳۰۰۰) نفر است. یکی از طوایف معروف گلباغی طایفه قالقالی است که عده‌ای از آنها در اطراف دیواندره ده‌نشین شده‌اند.

*** مندمی (منمی) *** این طایفه نزدیک حسین آباد ساکنند عده‌ای از آنان هم در سرخبار و بازیان از توابع سلیمانیه زندگی می‌کنند علاوه بر طوایفی که به ایل مندمی منسوب‌اند و بعداً اسامی آنها ذکر خواهد شد این عشیره بدو قبیله مهم تقسیم می‌شود: ۱- محمد مرادی ۲- تاری مرادی. قبیله محمد مرادی در دهات اطراف حسین آباد بزراعت مشغولند و در تابستان بحوالی پیر محمود واقع بین گروس و سنندج می‌روند ولی طایفه تاری مرادی بدهات حوالی نقاره‌خان و کانی دریز می‌روند. عده ایل مندمی در حدود ۱۰۰۰ خانوار است و یکی از طوایف معروف آن اخه‌سوری است که در حدود ۶۰ خانوار می‌باشد.

*** جاف *** جاف نام ایل بسیار بزرگ و معروفی است که مساکن آنان از کردستان عراق و ترکیه تا کردستان ایران ادامه دارد علاوه بر عده زیادی از آنها که اصولاً ساکن کردستان ایران می‌باشند عده‌ای هم که در خاک عراق هستند نیمی از سال را برای بیلاق بایران مهاجرت می‌کنند. که گاهی منجر بزود خورد شدید و قتل عده‌ای می‌گردد. در سالهای اخیر از طرف دولت ایران اقداماتی برای منع ورود جاف‌های عراق بایران بعمل آمد. و نتایج حاصل شد ولی هنوز بطور بیلاق و قشلاق جافها متروک نشده و چون موقعیت جغرافیائی مرز ایران و عراق در این قسمت شکل بخصوصی دارد که در جغرافیای طبیعی ذکر شده اغلب عده‌ای از طوایف ایل جاف برای دستبرد و غارت بکردستان ایران هجوم می‌آورند و بسرعت فرار می‌کنند. عبور آنها اغلب یا از گردنه سرشیرین در خاک بانه و یا گردنه ناوخان در خاک خورخوره می‌باشد. سکونت این ایل در خاک ایران برای بیلاق علاوه بر نتایج مذکور از لحاظ اقتصادی هم اثراتی دارد چنانکه هنگام

بازگشت آنها بعراق چون مازاد محصولات گله‌داری و همچنین حیوانات خود را بفروش می‌رسانند قیمت این محصولات بسرعت پایین می‌آید و این وضع موجب جلب تجار ایرانی از شهرهای مختلف بکردستان می‌شود. اسامی طوایف ایل جاف از اینقرار است:

۱ - **میکائیلی:** در بلوک سرشیو سقر که قسمتی از آنجا را هم مالک شده‌اند ییلاق می‌کنند و عده خانوار آنها ۸۰۰ می‌باشد.

۲ - **شاطری:** در حدود ۷۰۰ خانوارند و در سارال و گزل و ذورخ دره ییلاق می‌کنند.

۳ - **کلالی:** بیش از ۵۰۰ خانوارند و در حوالی دیواندره و تیلکو ییلاق می‌نمایند.

۴ - **هارونی:** عده آنها ۴۰۰ الی ۵۰۰ خانوار محل ییلاقشان تا حدود شیخ عکار مریوان است.

۵ - **تیر خالی:** شعبه‌ای از آن صوفی‌وند نام دارد عده خانوار آنها ۴۰۰ و محل ییلاقشان سارال و هوباتو است.

۶ - **رخ‌زادی:** ۴۰۰ الی ۵۰۰ خانوارند و در خورخوره ییلاق می‌نمایند.

۷ - **خُرده شاطر:** بیش از ۳۰۰ خانوارند و در ناوخوان ییلاق می‌کنند.

۸ - **اسمعیل غدیری:** شجاع‌ترین طوایف ایل جاف می‌باشند و در گردنه خان تا حدود میره و قیاغلو ییلاق می‌نمایند و بیش از ۳۰۰ خانوارند.

۹ - **شیخ اسمعیلی:** ۱۵۰ الی ۲۰۰ خانوارند و در سرشیو ییلاق می‌نمایند.

۱۰ - **کماله:** عده آنها ۲۰۰ خانوار است و ییلاق در سرشیو می‌کنند.

۱۱ - **چوچانی:** ۱۵۰ خانوارند و در سرشیو و گودمره ییلاق می‌کنند.

علاوه بر طوایف مذکور عده دیگری هم از طوایف کرد جزء ایل جاف می‌باشند که ذکر اسامی آنها باعث تطویل کلام می‌شود مثل قبادی، یه‌ناخی، کالاشی، ولدبگی، باشوکی و غیره که عده‌ای از طوایف اخیرالذکر در حدود جوانرود و چهل چشمه ساکن‌اند.

*** احمد زنبیل *** این طایفه سابقاً در کردستان عراق می‌زیسته‌اند در زمان سلطنت

فتحعلیشاه قاجار بکردستان ایران آمده‌اند ولی پس از مدتی در زمان محمدشاه قریب

۴۰۰ خانوار آنها مجدداً مراجعت نموده و فقط ۱۰۶ خانوار در کردستان ایران

باقیمانده‌اند. بیشتر آنها در حدود اسفندآباد و هوباتو ساکنند و عده‌ای هم در سالهای

اخیر بحوالی گروس و افشار کوچ کرده‌اند.

*** براز *** این ایل یکی از شجاعترین و متهورترین ایلات کرد می باشد و وجه تسمیه آنهم این نکته را می رساند زیرا براز در زبان کردی بمعنی خوک است و چون این طایفه هیچگاه از پیش دشمن نمی گریزند باین نام معروف شده اند. این طایفه در زمان امیر تیمور از ترکیه بایران کوچانیده شده. اکنون در بلوک هوباتو و مریوان و قراتوره ساکن اند و عده ای از آنها هنوز چادر نشین می باشند. ایل براز متأسفانه روباضمحلال می رود بطوریکه امروز اهمیت خود را دست داده و عده ای از طوایف آن بعراق رفته اند و فعلاً فقط ۱۵۰ خانوار آنها در ایران باقی است.

*** ایناقی *** قریب ۱۰۰ خانوار هستند و بیشتر آنها در جوانرود ساکن می باشند تابستان را در کوه شاهویلاق و زمستان را در مره خیل و هواره قشلاق می نمایند جد آنها ایناق نام داشته و گویا بایل جاف منسوب بوده است.

*** ایله روته *** این ایل سابقاً بزرگتر و متمولتر بوده ولی فعلاً فقیر و بی بضاعت و بهمین علت بزبان کردی آنرا ایله روته یعنی (ایل لخت و بی چیز) می گویند مسکن زمستانی آنها کنار آب سیروان بین اورامان و جوانرود و مسکن تابستانی آنها کوه شاهو می باشد.

*** تیلکو *** این ایل از دویست سال قبل در کردستان ایران زندگی می کنند مسکن اولیه آنها ناحیه ای موسوم به باشماق بوده که مشتمل بر ۲۳ قریه می باشد ولی بتدریج از آنجا متفرق شده ۳۰۰ خانوار بحدود بانه و ۵۰ خانوار به بقریه و جرجره از توابع پلنگان و بیش از ۲۰۰ خانوار هم به مساکن ایل جاف رفته اند و تاکنون بیش از ۸۰۰ خانوار آنها در باشماق باقی هستند که تابستانها به هوباتو می روند.

*** دراجی *** سابق عده آنها ریاد بوده ولی امروز خیلی کم است زمستان در حوالی گاورود و تابستان در کانی گلزار بسر می برند عده ای از آنها بگروس و کلیائی کوچ کرده اند و عده ای هم در حسن آباد سکنی دارند و رویهمرفته نفوس آنها بالغ بر ۲۰۰۰ نفر می باشد.

*** شیخ اسمعیلی *** در زمان فتحعلیشاه بکمک و راهنمایی میرزا احمدخان کردستانی از حوالی بغداد بقریه و بهج از محال اسفند آباد مهاجرت نموده اند عده آنها در حدود (۱۵۰) خانوار است (۳۰۰۰ نفر) این ایل به چهار طایفه تقسیم می شود:

*** زردویی ***

۱ - **ساتیاری:** می‌گویند چون رئیس آنها ساعت داشته است و در آنزمان داشتن ساعت امر مهمی بوده این طایفه را به همین مناسبت (ساعت یاری) نامیده‌اند که بتدریج ساتیاری شده است ولی صحت این روایت معلوم نیست.

۲ - **کوان کردند:** عده کمی از آنها در شهر سنندج و عده‌ای در دهات اطراف زندگی می‌کنند، بیشتر آنها پیرو طریقه نقشبندیه می‌باشند و یکی از سالکان این طایفه مسجد و خانقاهی در قریه کول‌ساره ساخته و عده‌ای مرید داشته است.

۳ - **روانی:** در قریه‌ای به همین نام که از محال جوانرود است ساکن‌اند.

۴ - **شاه قبادی:** سابقاً چادر نشین بوده‌اند ولی فعلاً ده نشین شده‌اند.

از ایل زردویی هنوز بیش از ۵۰ خانوار بحالت چادر نشینی باقیمانده و در حدود جوانرود بسر می‌برند تابستانها بدهات سرده‌خانی و ویراش و وزه‌پوچ و دره‌نیان و زمستانها بقراء انجیرک و روار در کنار سیروان می‌روند. قریب ۲۰۰ خانوار هم از این طایفه در حوالی فیض‌آباد کرمانشاه بتجارت اشتغال دارند و نیز در حدود ۱۰۰ خانوار آنها بشهرزور کوچ نموده و در آنجا بزراعت مشغولند.

*** کوماسی *** این طایفه در کره‌وز ساکنند و عده آنها بالغ بر ۲۰۰ خانوار می‌باشد عده‌ای از آنها ده‌نشین شده‌اند ولی عده‌ای هنوز بیلاق و قشلاق می‌نمایند.

*** امامی *** این طایفه جزء طایفه دیگری بنام یزدان بخشی بوده ولی طایفه اخیر بخاک عراق کوچ نموده است. طایفه امامی اکنون در حوالی جوانرود و همسایه ایل جاف بسر می‌برند و عده آنها قریب ۱۰۰ خانوار است زمستانها به ولدوره و دل‌اورا و تابستانها به کوهستان میگوری و لاران می‌روند.

*** قبادی و باباخانی *** این دو طایفه به ایل جاف منسوبند و در حوالی جوانرود ساکن می‌باشند بهار و تابستانرا در کوههای بازان و بنی‌گزه و پائیز و زمستانرا در دهات کوه شیخان بسر می‌برند عده آنها در حدود ۵۰۰ خانوار است.

*** بهلول‌وند *** این طایفه از ایل احمدوند که در کرمانشاه و خاک عراق (بین سلیمانیه و کرکوک) ساکن‌اند منشعب می‌شود و عده آنها در حدود ۲۵۰ خانوار می‌باشد زمستان را در حوالی گاورود (فقیه سلیمان و هنگوژان) و تابستانرا در تیلخ می‌گذرانند.

*** تاو جوزی *** از طایفه سادات پیر خضری می باشند تابستانها در کوهستان پلک از محال جوانرود و زمستانها در بابی ناز و شیخ اسمعیل از محال خان عاشور بسر می برند سابقاً عده آنها زیاد بوده ولی چون بتدریج به شهرزور و سلیمانیه کوچ کرده اند حالا بیش از ۶۰ خانوار نیستند. مولوی شاعر معروف کرد منسوب باین طایفه است.

*** زندیه *** این طایفه را عده‌ای، از ایلات کرد نشمرده اند ولی با احتمال قوی از طایفه معروف زندیه (طایفه کریم خان زند) می باشند و واضح است که در اینصورت نمی توان آنها را کرد ندانست بهرحال فعلاً در محال ماچکه و قلعه فولاد بسر می برند و عده آنها قریب ۴۵۰ خانوار می باشد.

*** سنگوز *** عده‌ای از این طایفه در قریه نیاز و عده‌ای در دهات اطراف ده نشین اند تعداد نفوس آنها بالغ بر ۵۰ خانوار می باشد.

*** سورسور *** این طایفه بفرمان شاه سلطان حسین صفوی از خراسان بکردستان کوچ نموده و در حوالی شهرزور و مریوان ساکن شده اند ولی پس از مدتی آنها را از آن حدود هم بنواحی مامنه، بلوجه، آهنگران، مروارید، اسلوبه و غیره کوچ داده اند شعبه‌ای از این طایفه با اسم جد آنها (شیخ سبرخانی) معروفست عده نفوس طایفه سورسور بیش از ۲۰۰ خانوار می باشد.

*** کرکه‌ای *** این طایفه چون بز زیاد داشته و کرک آنها را بایلات اطراف می فروخته اند باین نام موسوم گشته اند و عده آنها بیش از ۱۰۰ خانوار است. در دهات کلیائی و سنقر اقامت دارند و زمستانها بدهات سلسله و زیویه می روند. طایفه شاه منصوری هم منسوب باین طایفه می باشند.

*** قبادی *** می گویند این طایفه از اخعاده زاهد معروفی بنام کاکه جان می باشند که از نسل خالد بن ولید بوده و قباد نام یکی از پسران کاکه جانست بهار و تابستان را در کوهستانهای بنیگز و بازان و نهرآب و پاییز و زمستان را در پشت کوه شیخان و خاک زهاب می گذرانند، بشجاعت و تهور معروفند و عده آنها بالغ بر ۱۰۰۰ نفر می باشد طوایف مصطفی بگی و منوچهری هم جزء این طایفه و بالغ بر ۱۰۰ خانوار می باشند.

*** قشه‌ای *** این طایفه سابق مسیحی بوده اند و گویا از کردان ارمنستان می باشند که بعدها بجنوب مهاجرت نموده اند وجه تسمیه آنها اینست که دین مسیحی داشته اند و

چون کشیش را بزبان کردی قشه می‌گویند آنها را قشه‌ای می‌نامند. بعضی از آنها اکنون در شهرزور و سلیمانیه و بعضی دز کرمانشاه و قریب ۵۰ خانوار هم در جوانرود سکنی دارند تا تابستانها به ویراش و دره‌نیان و زمستانها به روار و انجیرک می‌روند.

*** کشکی *** چون محصول کشک این قبیله زیاد است و همه ساله مقدار زیادی بفروش می‌رسانند باین نام موسوم شده‌اند عده آنها بیش از ۲۵۰ خانوار است که در روانسر و بیلوار کامیاران مسکن دارند. عده‌ای لز این طایفه زمستانها بزهاب و بعضی از آنها تالرستان هم می‌روند.

*** کلاشی *** عده‌ای از آنها در دهات و قراء جوانرود، ترخان‌آباد و لولم و عده‌ای هم زمستانها در زهاب و تابستانها در ماکوان بسر می‌برند. در قریه ترخان‌آباد مزرعه‌های وسیع و باغهای میوه بسیار خوبی دارند، نفوس آنها بالغ بر ۱۵۰ خانوار می‌باشد. در میان این طایفه مردان باسواد و خوشنویسی هستند که بتدریس اشتغال دارند.

*** ککوئی *** ککوئی محرف کوه کوهی است و وجه تسمیه این قبیله اینست که گویا زود زود از کوهی به کوهی نقل مکان می‌داده‌اند. عده‌ای از آنها در خاک کردستان ترکیه ده‌نشین و بعضی هم در مساکن ایل جاف ساکن هستند و فقط در حدود ۵۰ خانوار آنها در جوانرود بسر می‌برند که تابستانها به ماکوان و کویله می‌روند.

*** کوسه‌ای *** در حدود ۵۰ خانوار در سقز و سیاه‌کوه چادرنشین‌اند و تقریباً ۵۰ خانوار هم دز صائین قلعه افشار زندگی می‌کنند.

*** لاله‌ای *** این طایفه سابقاً چادرنشین بوده‌اند ولی امروز در قریه امام و سایر دهات اطراف بسر می‌برند عده آنها بیش از ۱۰۰ خانوار می‌باشد. عده‌ای از این طایفه که در اسفندآباد و علی‌وردی ساکنند به لک معروف شده‌اند.

*** ندروی *** عده این طایفه سابقاً خیلی زیادت‌تر از امروز بوده ولی حالا بیش از ۵۰ خانوار نیست که تابستانها در قریه میرکسار و کوه ابدالان و زمستانها در جوانرود و ماهیدشت کرمانشاه می‌گذرانند.

*** ولدبیگی *** این طایفه در گذشته بقدری بزرگ و قوی بوده که ایل جاف را تحت سلطه و نفوذ خود داشته است ولی امروزه اهمیت و قدرت خود را از دست داده و عده کثیری از آن تحت نفوذ طایفه گوران می‌باشد. در کردستان فعلاً قریب ۱۲۰ خانوار از این

ایل مانده که تابستانها در محال شانیکان و بازان و زمستانها در چیکران و سورمرو و ازان (از توابع زهاب) بسر می‌برند. ایل ولدییگی با آنکه قدرت و وسعت خود را از دست داده بر اثر گذشته پراهمیتی که دارد هنوز هم از ایلات مهم کرد محسوب می‌شود و مورد احترام بیشتر عشایر کرد می‌باشد.

*** کلهر *** نام ایلی است که قسمت بزرگی از آن در کرمانشاه و عده کمی هم در کردستان سنه سکونت دارند. سابقاً چادر نشین بوده‌اند و هنوز هم بعضی از قبایل آن بحالت چادر نشینی روزگار می‌گذرانند نفوس آن در کردستان بیش از ۳۰۰ خانوار می‌باشد که بیشتر آنها در دهات سقز سکنی دارند.

*** گوران *** این ایل سابقه قدیمی دارد چنانکه قبل از تسلط ولایة اردلان و حتی در همان اوان عده زیادی از حکام کردستان از آنها بوده‌اند قسمتی از ایل گوران در کرمانشاه و قسمتی هم در کردستان (سنندج و اورامان، ژاورود، گاورود و پلنگان) مسکن دارند.

*** بلیلون *** در محال گاورود و بیلاق سکونت دارند و عده آنها بالغ بر ۳۰۰۰ نفر می‌باشد.

*** عبدالرحمن بگ *** عده این طایفه سابقاً زیاد بوده ولی فعلاً خیلی کم شده و در حدود ۵۰ خانوار است.

*** پیرپیشه *** تعداد نفوس آنها بیش از ۱۰۰۰ نفر است و در دهات اسفندآباد بسر می‌برند.

*** گیوهکش و خرات *** عده آنها در حدود ۲۰۰۰ نفر است و در شهر سنندج و دهات اطراف آن سکنی دارند.

*** محمود جبرائیلی *** در بلوک بیلاق سکونت دارند و عده آنها بیش از ۵۰۰ نفر است.

*** شبانکاره *** عده آنها زیاد نیست و در دامنه‌های کوه شاهو و اطراف پاوه ده نشین هستند.

*** شکاک *** ایل بسیار معروفی است که در کردستان ترکیه و ایران و عراق سکونت و در شجاعت و تهور معروفیت دارد طوایف منسوب با این ایل خیلی زیاد است از جمله طایفه عبدوئی که در محال چهریق، برادوس و سنجی سکونت دارند و طایفه کاردار که

در همان نقاط ساکن‌اند.

* **هرکی** * بچهار طایفه تقسیم می‌شود ۱ - منیدان که عده‌ای از آنها در کردستان ترکیه و عده‌ای در کردستان ایران ناحیه ترگور سکونت دارند. ۲ - طایفه سیدان ۳ - طایفه سورچی ۴ - طایفه سرحاتی در همان حدود سورچی‌ها مسکن دارند.

* **مامش** * عده آنها زیاد و بیش از ۵۰۰ خانوار می‌باشند و در حدود محال اشنویه تقریباً ۹۰ پارچه آبادی دارند.

* **بنار** * به بگ زادگان بنار معروف‌اند محل سکونت آنان در محال ثلاثه دهات دیزج، امیرآباد و ژراوا می‌باشد. طایفه دیگری هم موسوم به بگزادگان دشت در همین حدود و دهات تولکی، دربند، حوشاکه، تالین، راژان و دستگیر ساکن هستند. این طایفه در جنگ پیاده عادت و مهارت دارند.

* **بگ زادگان حیدری و فضل‌الله‌بگی** * بگزادگان حیدری در مهاباد اطراف اشنویه و بگزادگان فضل‌الله‌بگی نیز در حدود سلدوز و اشنویه سکنی دارند طوایف اخیرالذکر اغلب منسوب به یک ایل بزرگ موسوم به بیل‌باس می‌باشند و محل سکونت آنها در مهاباد ساوجبلاغ است.

* **منگور** * در حدود ۵۰۰ خانوارند و عموماً ده‌نشین شده‌اند محل سکونت آنها در مهاباد حوالی رود لاوان تا کوه شیخ‌گدوک می‌باشد. علاوه بر ایلات و طوایفی که ذکر شد طوایف دیگری هم در کردستان ساکنند که چون از حیث کثرت عده چندان مهم نیستند از ذکر آنها خودداری می‌شود.

بطوریکه گفته شد علاوه بر ایلات و طوایف منگور قبایل و عشایر زیاد دیگری از کردان در سایر ولایات ایران مانند قوچان، گرگان، فارس، لرستان و بروجرد و آذربایجان و همچنین عده کثیری در کردستان ترکیه و عراق و کشورهای دیگر مثل سوریه و اتحاد جماهیر شوروی ساکن می‌باشند طوایف مهم کردی که فعلاً همسایه کردستان ایران می‌باشند عبارتند از:

* **عشیره جاف** * که خود شامل طوایفی مانند میکائیلی و سعدان و نورولی است و در حدود کرکوک تا شهرزور سکونت دارند.

* **سادات سلیمانیه** * در شهر و حومه سلیمانیه ساکنند و مبداء اصلی آنان همدان و

جنوب قزوین می باشد.

*** عشیره پشیدر *** در حدود ۱۷ هزار نفر جمعیت دارد.

*** عشیره شوه کلی *** چند صد سال قبل از حدود بانه بسلیمانیه کوچ کرده و امروز اغلب شهر نشین شده اند.

*** عشیره حمه وند *** شامل طوایفی مانند رشیدوند، سوری، کلوزی و غیره می باشد.

ایلات کرد بیشتر صفات ایرانیان قدیم را دارا بوده در وطن پرستی و هرگونه فداکاری در راه حفظ شئون و حیثیت خود و دفاع از استقلال میهن دریغ نکرده اند. این سربازان دلاور که سالها حافظ و مدافع حدود غربی ایران در مقابل هجوم دشمنان خارجی بوده و در این راه جانها نثار کرده اند در سالهای اخیر هم که متأسفانه اوضاع آشفته کشور و دخالت سیاستهای بیگانه در راه وحدت ملی ما مشکلاتی ایجاد کرده بود. برای دفع این خطرات از جان و دل کوشیدند و با وجود تحریکات روزافزون دشمنان ایران و عمال آنها هیچگاه فریب این دغل بازیها را نخورده و همیشه متوجه وطن عزیز خود ایران بوده اند. شایسته است نسبت ببالا بردن سطح زندگی و فرهنگ این عشایر رشید و وطن پرست از طرف اولیاء امور اقدامات مؤثری بعمل آید تا بتوان از نیروی غیر قابل انکار آنها بسود میهن و ملت بیشتر استفاده نمود. (جغرافیای تاریخی و سیاسی - ناصر محسنی چاپ ۱۳۲۷ ص ۸۰ تا ۹۲)

عشایر سنندج و اطراف آن

بنی اردلان: همسایگان جنوبی کردهای مکرری جماعت دیگری از کردان هستند که در زمان حال از شهرت و اعتبار بیشتری برخوردارند و در تاریخ ایران نیز نقشی چشمگیرتر از نقش مکرریها داشته اند این جماعت را بنی اردلان می نامند و مرکزشان شهر کوچک و زیبای سنه (سنندج) است. این شهر در منطقه ای واقع شده است که در خود ایران نیز به همان نام واقعی کردستان نامیده می شود. در این ایالت اردلان خانواده نجیب و بسیار با استعدادی حکومت می کرد که از قرار معلوم اصل و ریشه اش به قرن چهاردهم میلادی بر می گردد و پیش از آن نیز شاهزادگان قدیمی اردلان در این منطقه سلطنت می کردند. این خانواده مدعی است که از اعقاب مستقیم صلاح الدین است و او خود گوردی از طایفه حسن کیف بوده است، سنه (سنندج) یک شهر بسیار قدیمی است و کتیبه های

بسیاری که در حول و حوش این شهر به دست می‌آیند و اغلبشان هم مربوط به دوران ساسانی هستند بر این نکته گواهی می‌دهند.

خانهای اردلان پس از آنکه چند قرن به طرزی کاملاً مستقل حکومت کردند عنوان والی اردلان را که از طرف شاهان ایران به ایشان داده شد پذیرفتند، و همواره نسبت به پادشاهان ایران وفادار ماندند. بر اثر این تغییر، لطمه چندانی به استقلال خانهای «سنه» وارد نیامد و تنها نشانه این تبعیت این بود که پادشاهان ایران از ایشان عده‌ای مرد مسلح و جنگجو می‌خواستند و ایشان نیز همیشه این حاجت پادشاهان را بر می‌آوردند. تا زمان خسروخان پسر امان‌الله خان، رئیس مشهوری که آوازه او تا زمان حاضر نیز در این منطقه زنده مانده است.

ایل اردلان استقلال خود را تقریباً دست نخورده نگاه داشت و ضمناً با دولت ایران در جنگهایی که با بیگانگان داشت بیشتر به عنوان متحد نه مانند تابع، یاری و همکاری کرد. ایران در گذشته دارای چهار «نایب السلطنه نشین» بوده که فرمانروایان آنها را به فارسی «والی» می‌نامیدند، بدین شرح والی عربستان، والی گرجستان، والی لرستان و والی کردستان. والی کردستان قلمرو خود را با ملحق ساختن همه ولایات و ایلات ضعیفتر در طی قرون تحکیم بخشید و دامنه اقتدار خود را تا حدود ایلات جاف و مگری و شاهزادگان رواندوز گسترش داد. ولایات مذکور از این قرارند. جوانرود، اورامان، مریون، بانه، سقز و بخشهای حسن آباد و اسپندآباد، در حال حاضر همه این ولایات جزو اردلان هستند و بخشهای تابعه ایالت «سنه» یا سندج را تشکیل می‌دهند.

اورامان ایران به دو بخش تقسیم می‌شود: اورامان تخت، واقع در مشرق سلسله جبال پوشیده از برفی که دامنه‌های کوههای شاهو هستند و در مشرق ذهاب سر به فلک کشیده‌اند.

و اورامان لهون Lahoun که بر دامنه غربی (عراقی) همان کوهستان قرار گرفته است. بخش مریوان شرقی‌تر است و فراتر از خط مستقیم آبهای دریاچه زریبار واقع شده است. این حوزه در مشرق، دو درّه تشکیل داده است که با کوههای امام از هم جدا شده‌اند و در مغرب هر دو درّه به هم ملحق می‌شوند و تشکیل دشتی به دور دریاچه زریبار می‌دهند.

در بین این بخش‌ها بخش اورامان بیشتر جالب توجه است. این شهرستان کوچک مردمانش به جهت اینکه در منطقه کوهستانی صعب‌العبوری زندگی می‌کنند خانواده‌کله شقی هستند و ادعا می‌کنند از اعقاب رستم پهلوان ملی ایران هستند و زبان مخصوص به خودی دارند و خود را به جای «کرد» اورامی می‌نامند.

بخشهای کوچک مریوان و بانه واقع در شمال اورامان، تحت سلطه بیگها و خانهای خود بودند و هرگز به اندازه اورامان ایجاد دردسر نمی‌کردند. بیگهای مریوان معمولاً در گذشته نیز مانند امروز با حکمرانان اورامان در جنگ و ستیز بودند لیکن در برابر خانواده اردلان، مادام که این طایفه قدرت و نفوذ خود را حفظ کرده بودند بخش مریوان همواره از آنان اطاعت کامل می‌کردند.

دارالحکومه سنه» تا قرن نوزدهم برقرار بود و سرشناس‌ترین خانهای او احیاناً همان امان‌الله خان بود که در دو دهه اول قرن نوزدهم والی اردلان بود و به پایتخت کوچک خود «سنه» جلوه و شکوهی شاهانه بخشیده بود. هنگامی که خانواده قاجار وضع خود را در ایران تحکیم بخشید، خانواده اردلان «سنه» سرنوشت خود را به سرنوشت ایشان پیوند داد و در جنگ با لطفعلی خان زند، مسلحانه خاندان قاجاریه را یاری داد و از طرفی هم خسروخان پسر امان‌الله خان با والیه خانم دختر فتحعلی شاه ازدواج کرد و این زن کوشا و با عرضه پس از مرگ شوهرش همچنان زمام حکومت را در دست داشت.

جانشین والیه خانم، غلامشاه خان بود (۱۸۶۵) که آخرین والی اردلان بشمار می‌رود. پس از وی فتحعلی شاه عموی خود فرهاد میرزای معتمدالدوله را که مردی فعال بود به حکومت کردستان منصوب نمود. معتمدالدوله موقعیت خود را در سنج تحکیم بخشید لیکن وقتی به سوی اورامان عطف عنان کرد در آنجا با وضع دیگری روبرو گردید. اورامی‌ها که فرمانبرداری از خانواده اردلان بر ایشان قدری مشکل بود چنین تشخیص دادند که فرمانروائی دولت ایران شرایط زندگی دشوارتری را برایشان پیش خواهد آورد و طبیعتشان طوری است که قادر به تحمل آن شرایط نخواهند بود. این بود که معتمدالدوله پیش از اینکه بتواند حسن سلطان اورامی را به اطاعت خود وادارد ناچار شد تن به جنگی دشوار و دراز مدت بدهد و تازه وقتی هم به این کار توفیق یافت عشیرت اورامی والی را تا به آن حد به رعایت حرمت خود مجبور نمود که او اختیارات

حکومت اورامان را به پسر حسن سلطان و به برادر او مصطفی سلطان تفویض نمود. خانواده اردلان با اینکه آنقدرت و نفوذ سابق را از دست داده است همچنان از حسن شهرت برخوردار است و مقام خود را در لوای دولت ایران حفظ کرده است. رئیس قبیله اردلان در ۱۹۱۷ که فخرالملک نام داشت مردی مُسن و بسیار باسواد و محترم بود و مقام فرمانروائی شوشتر و دزفول را در ایالت عربستان داشت که فرزندان متعددی داشت. [کره و کردستان - واسیلی نیکیتین - ترجمه محمد قاضی ص ۳۶۰-۳۶۵]



عکس شماره ۱۰ مکرر - مرحوم حاج فخرالملک پدر امان الله خان اردلان

ابوالحسن فخرالملک برادر بزرگ محمد علیخان ظفرالملک و هر دو فرزندان رضاقلی خان و خواهرزاده فرهاد میرزاد معتمدالدوله بودند. هنگامی که معتمدالدوله مصطفی سلطان و حسن سلطان اورامی را با دسایش و حیل از بین برد املاکشان را بصورت خالصجات دولتی متصرف شد و اداره آنها را به حاج فخرالملک رئیس فوج ظفر سپرد و پس از او در اختیار برادرش محمدعلیخان ظفرالملک که او هم رئیس فوج ظفر بود قرار گرفت، برای اعاشه و گذران خانواده‌ای حسن سلطان و مصطفی سلطان اورامی از طرف دولت ماهیانه‌ای مقرر شد مادام که سر از ربقه اطاعت دولت بر ندارند و مطیع و منقاد باشند از دوپست و شانزده تومان مقرری سالیانه استفاده کنند.

از دیرباز که به هزار سال پیش بر می‌گردد، در ایران رسم بر این بوده است: هرگاه دولت مرکزی برای مقابله با دشمنان داخلی و خارجی نیاز به نیرو و کمک مالی و جانی داشته باشد از ولایات و شهرها مردان جنگی بطور داوطلب یا اجیر، با اسب و علوفه و سایر نیازها، تجهیز و به کمک فرستاده می‌شد تا در نقطه منظور نظر مورد استفاده قرار گیرند. چنانکه در فارس نامه‌ها آمده است: «رسوم کردان فارس همواره صد هزار مرد جنگی و کارآموده، برای یاری رساندن به دولت مرکزی آماده داشته‌اند» در تواریخ زیاد به چشم می‌خورد که شاه اسمعیل صفوی و نادرشاه چندین بار از کردستان مردان جنگی را به کمک طلبیده‌اند. بدون شک اداره‌ای و یا اشخاص مسئولی بریا تهیه و تدارک چنین نیرویی، در محل وجود داشته است، همچنانکه در زمان قاجار در هر ولایت و ایالت ساختار و افواجی تعلیم دیده با وسائل و مایحتاج کافی، حاضر به مقابله با دشمن درونی و بیرونی، داشته‌اند که فوج ظفر کردستان و فوج گروس و فوج خمسه و فوج تبریز از جمله آنها بوده است که هر فوج عبارت از هزار نفر مرد جنگی بوده است.

بعلاوه هر یک از اعیان و اشراف به نسبت تملیکات و قدرت مالیشان برای حفظ شئون و آب و خاکشان مردانی آزموده در اختیار داشته‌اند که به هنگام از وجود آنان استفاده کردند، از جمله آنان در کردستان سردار رشید، سالار فاتح، سالار مفخم، سالار نصرت، سالار ارشد، سالار مؤید، سردار اعظم، وکیل السلطان، وکیل الملک، وکیل الممالک، صارم السلطان، ظفر السلطان، نصیردیوان، حشمت الملک، مشیردیوان، میرپنج، ناصر نظام، اقبال نظام، اقبال لشکر، افتخار نظام، مسعود نظام، اعتضادالدوله، مجرب الدوله، نصیر لشکر، شجاع لشکر و ده‌ها لقب دیگر.

لیست خدمت گذارین جنس بیخ سبزیان جنس بیخ سبزیان در اول اردیبهشت ۱۲۹۸

ردیف	اسم بیخ	اسم پدر	رقم	شماره	مقدار	مقدار	مقدار	مقدار	مقدار	مقدار
۱	محمد بن رسول	محمد بن رسول	۱۲	۱۵۰	۲۰	۱۲	۱۰۰	۱۰۰	۱۰۰	۱۰۰
۲	محمد بن رسول	محمد بن رسول	۱۲	۱۵۰	۲۰	۱۲	۵۰۰	۵۰۰	۵۰۰	۵۰۰
۳	محمد بن رسول	محمد بن رسول	۱۲	۷۵	۳۰	۱۲	۲۵۰	۲۵۰	۲۵۰	۲۵۰
۴	محمد بن رسول	محمد بن رسول	۱۲	۷۵	۳۰	۱۲	۲۵۰	۲۵۰	۲۵۰	۲۵۰
۵	محمد بن رسول	محمد بن رسول	۱۲	۷۵	۳۰	۱۲	۲۵۰	۲۵۰	۲۵۰	۲۵۰
۶	محمد بن رسول	محمد بن رسول	۱۲	—	—	۱۲	۹۰	۹۰	۹۰	۹۰
۷	محمد بن رسول	محمد بن رسول	۱۲	—	—	۱۲	۵۰	۵۰	۵۰	۵۰
۸	محمد بن رسول	محمد بن رسول	۱۲	—	—	۱۲	۱۵	۱۵	۱۵	۱۵
۹	محمد بن رسول	محمد بن رسول	۱۲	—	—	۱۲	۳۵	۳۵	۳۵	۳۵
۱۰	محمد بن رسول	محمد بن رسول	۱۲	—	—	۱۲	۵۰	۵۰	۵۰	۵۰
۱۱	محمد بن رسول	محمد بن رسول	۱۲	—	—	۱۲	۳۵	۳۵	۳۵	۳۵
۱۲	محمد بن رسول	محمد بن رسول	۱۲	—	—	۱۲	۶۵	۶۵	۶۵	۶۵
۱۳	محمد بن رسول	محمد بن رسول	۱۲	—	—	۱۲	۲۵	۲۵	۲۵	۲۵
۱۴	محمد بن رسول	محمد بن رسول	۱۲	—	—	۱۲	۲۵	۲۵	۲۵	۲۵
۱۵	محمد بن رسول	محمد بن رسول	۱۲	—	—	۱۲	۲۵	۲۵	۲۵	۲۵
۱۶	محمد بن رسول	محمد بن رسول	۱۲	—	—	۱۲	۲۵	۲۵	۲۵	۲۵
۱۷	محمد بن رسول	محمد بن رسول	۱۲	—	—	۱۲	۲۵	۲۵	۲۵	۲۵
۱۸	محمد بن رسول	محمد بن رسول	۱۲	—	—	۱۲	۲۵	۲۵	۲۵	۲۵
۱۹	محمد بن رسول	محمد بن رسول	۱۲	—	—	۱۲	۲۵	۲۵	۲۵	۲۵
۲۰	محمد بن رسول	محمد بن رسول	۱۲	—	—	۱۲	۲۵	۲۵	۲۵	۲۵
۲۱	محمد بن رسول	محمد بن رسول	۱۲	—	—	۱۲	۲۵	۲۵	۲۵	۲۵
۲۲	محمد بن رسول	محمد بن رسول	۱۲	—	—	۱۲	۲۵	۲۵	۲۵	۲۵
۲۳	محمد بن رسول	محمد بن رسول	۱۲	—	—	۱۲	۲۵	۲۵	۲۵	۲۵
۲۴	محمد بن رسول	محمد بن رسول	۱۲	—	—	۱۲	۵۰	۵۰	۵۰	۵۰
۲۵	محمد بن رسول	محمد بن رسول	۱۲	—	—	۱۲	۳۵	۳۵	۳۵	۳۵
۲۶	محمد بن رسول	محمد بن رسول	۱۲	—	—	۱۲	۲۵	۲۵	۲۵	۲۵
۲۷	محمد بن رسول	محمد بن رسول	۱۲	—	—	۱۲	۲۵	۲۵	۲۵	۲۵
۲۸	محمد بن رسول	محمد بن رسول	۱۲	—	—	۱۲	۲۵	۲۵	۲۵	۲۵
۲۹	محمد بن رسول	محمد بن رسول	۱۲	—	—	۱۲	۲۵	۲۵	۲۵	۲۵

لیست شماره ۱۱- اسناد مربوط به فوج ظفر و املاک سلطانین اورامان

شماره	اسم قبیل	اسم پدر	درجه	شغل	محل سکونت		کمیته	تاریخ
					محل سکونت	تاریخ		
۲۰	محمد حسن	درویش	سوم	کشور	۱۰	۲۵		
۲۱	محمد	امیر			۱۰	۱۵		
۲۲	محمد	محمد			۱۰	۲۵		
۲۳	محمد	محمد			۱۰	۱۵		
۲۴	محمد	محمد			۱۰	۲۵		
۲۵	محمد	محمد			۱۰	۲۵		
۲۶	محمد	محمد			۱۰	۲۵		
۲۷	محمد	محمد			۱۰	۲۵		
۲۸	محمد	محمد			۱۰	۲۵		
۲۹	محمد	محمد			۱۰	۲۵		
۳۰	محمد	محمد			۱۰	۲۵		
۳۱	محمد	محمد			۱۰	۲۵		
۳۲	محمد	محمد			۱۰	۲۵		
۳۳	محمد	محمد			۱۰	۲۵		
۳۴	محمد	محمد			۱۰	۲۵		
۳۵	محمد	محمد			۱۰	۲۵		
۳۶	محمد	محمد			۱۰	۲۵		
۳۷	محمد	محمد			۱۰	۲۵		
۳۸	محمد	محمد			۱۰	۲۵		
۳۹	محمد	محمد			۱۰	۲۵		
۴۰	محمد	محمد			۱۰	۲۵		
۴۱	محمد	محمد			۱۰	۲۵		



محل مهر عموئے نصرالدین قاجار

منشاه چو نوره منظر کھیا ارا عیض حضرت ان، همیوشا ہی مملکت وایت
 است اهدا دانا خالصجا و ادرل یوزا که با محبت بجان ملکیت
 جلالت امیر الامم العظام حضرت امیر لوما و اکند و رحمت فرمودیم بطریق که مبلغ چهارصد و پنجاه
 اصاب جمع علا بر قیاد با برایت با ترقی و رفو و بصیغیه ابا هم و بن بیون بر قرار
 کردید بود این ضامن جمع کلیت با وحشیت و حرای دمان بود مخصوص امیر امیر و در کور
 ذات ملکوتی شما مانه از پاره ا پیچیده میسر و ما بعد با محبت این مسو در دسور
 مبارک مبلغ چهارصد و چهل و پنجمان اضافی جمع از اردنا خالصجا
 ملک جناب حضرت ملک کرداننده و اقرار قبولی جناب جلالت
 امیر الامم العظام امیر لوما و کمر کردن و بر جمع ما و شوا هم جو ارد
 فرمودیم که دمان فرموده باشد ریج کاری بید جناب حضرت ملک نفری تقریر که نموده اند
 تفویض مکتوبه که شرح آن بطریق که اقرار در اردوم و در دست و در دست و در دست
 مسوین مکتوبه که شرح آن بطریق که اقرار در اردوم و در دست و در دست و در دست

این مکتوبه در تاریخ ...
 در اردو ...
 در دست ...



حسین محمد

۱۳۱۳
مهر ماه
تبریز

مهر ماه



کتابخانه

مهر ماه

بسم الله الرحمن الرحیم
این کتاب در تبریز در روز پنجشنبه ۱۳۱۳
مهر ماه در کتابخانه ...
توسط ...
نویسند



(تبریز)

(مهر ماه)

۱۳۱۳

صدق خیر ببارکتم
 در این استند خب از ارفا

بوجه رله ان فر سلطان دوله ان
 مصطفی سلطان اورامی در اردستان

از دران باب حضرت خب
 در این استند خب از ارفا

بخدمت از خرد کج آورده است
 اما لے قوسان شکر من له

مهم در سکه از نر بجه در در
 در این استند خب از ارفا

بخدمت از خرد کج آورده است
 اما لے قوسان شکر من له

مهم در سکه از نر بجه در در
 در این استند خب از ارفا

بخدمت از خرد کج آورده است
 اما لے قوسان شکر من له

بند چهارم
 بنده عیون بنده حسن بنده زبیر بنده فوج طومر بنده کهنسان بنده دود و کرم بنده
 بنده عیون بنده کهنسان بنده زبیر بنده فوج طومر بنده کهنسان بنده دود و کرم بنده

عشایر سندج و اطراف آن
 بنده عیون بنده کهنسان بنده زبیر بنده فوج طومر بنده کهنسان بنده دود و کرم بنده
 بنده عیون بنده کهنسان بنده زبیر بنده فوج طومر بنده کهنسان بنده دود و کرم بنده

بنده عیون بنده کهنسان بنده زبیر بنده فوج طومر بنده کهنسان بنده دود و کرم بنده

بنده عیون بنده کهنسان بنده زبیر بنده فوج طومر بنده کهنسان بنده دود و کرم بنده

بنده عیون بنده کهنسان بنده زبیر بنده فوج طومر بنده کهنسان بنده دود و کرم بنده

بنده عیون بنده کهنسان بنده زبیر بنده فوج طومر بنده کهنسان بنده دود و کرم بنده

بن نه رت ...
آثار ...

...
...
...

...
...
...

...
...
...

...
...
...

...
...
...

...
...
...

جمع اخرج جرجیست دوزان و غیره مصنفان در باران بی بی لور احمد کوشی
 از کوشی مورخین و ناسانست شماره حدود و سال ۱۲۹۳ هجری
 بود او خنده سواد اولی که با همو چند مصنف زین بار

دوره
 کوشی
 کوشی
 کوشی
 کوشی

۱
۲
۳
۴
۵
۶
۷
۸
۹
۱۰
۱۱
۱۲
۱۳
۱۴
۱۵
۱۶
۱۷
۱۸
۱۹
۲۰
۲۱
۲۲
۲۳
۲۴
۲۵
۲۶
۲۷
۲۸
۲۹
۳۰

کوشی
 کوشی
 کوشی
 کوشی
 کوشی
 کوشی
 کوشی
 کوشی
 کوشی
 کوشی

کوشی
 کوشی

عزیز علی بیگ	عزیز علی بیگ	عزیز علی بیگ
عزیز علی بیگ	عزیز علی بیگ	عزیز علی بیگ
عزیز علی بیگ	عزیز علی بیگ	عزیز علی بیگ
عزیز علی بیگ	عزیز علی بیگ	عزیز علی بیگ
عزیز علی بیگ	عزیز علی بیگ	عزیز علی بیگ
عزیز علی بیگ	عزیز علی بیگ	عزیز علی بیگ
عزیز علی بیگ	عزیز علی بیگ	عزیز علی بیگ
عزیز علی بیگ	عزیز علی بیگ	عزیز علی بیگ
عزیز علی بیگ	عزیز علی بیگ	عزیز علی بیگ
عزیز علی بیگ	عزیز علی بیگ	عزیز علی بیگ
عزیز علی بیگ	عزیز علی بیگ	عزیز علی بیگ

عزیز علی بیگ	عزیز علی بیگ	عزیز علی بیگ
عزیز علی بیگ	عزیز علی بیگ	عزیز علی بیگ
عزیز علی بیگ	عزیز علی بیگ	عزیز علی بیگ
عزیز علی بیگ	عزیز علی بیگ	عزیز علی بیگ
عزیز علی بیگ	عزیز علی بیگ	عزیز علی بیگ
عزیز علی بیگ	عزیز علی بیگ	عزیز علی بیگ
عزیز علی بیگ	عزیز علی بیگ	عزیز علی بیگ
عزیز علی بیگ	عزیز علی بیگ	عزیز علی بیگ
عزیز علی بیگ	عزیز علی بیگ	عزیز علی بیگ
عزیز علی بیگ	عزیز علی بیگ	عزیز علی بیگ
عزیز علی بیگ	عزیز علی بیگ	عزیز علی بیگ

طایفه زندیه در کردستان

در تاریخ مردوخ جلد ۲ صفحه ۱۲۴ آمده است: در تاریخ ۱۱۶۱ هجری حسنعلی خان اردلان برادر زاده سبجان وردی خان حسب الامر (عادلشاه) به حکومت کردستان می‌رسد.

امام قلی خان زنگنه در کرمانشاه جمعیتی از طوایف کلهر و گوران و زنگنه و سایر عشایر و ایلات آنجا جمع آوری نموده به نواحی کردستان تاخت و تاز می‌کند. حسنعلی خان با سپاه خود به مقابله او می‌رود، در محل بیلوار لشکر امام‌قلی خان شکست می‌خورد و غنایم زیادی نصیب لشکر کردستان می‌شود حسنعلی خان حکام کافی برای کرمانشاه و سنقر، و کلیائی و کنگاور و ملایر و بروجرد از طرف خود معین می‌کند. سپس در ۱۳ محرم (۱۱۶۳) مهر علیخان بروجردی از تطاولات به عزم سرکوبی و تأدیب زندیه حرکت می‌کند، از آن طرف هم توشمال کریم خان و شیخ علیخان زند و اسکندرخان با سپاه انبوه جلو آمده، سرانجام لشکر زندیه در ملایر شکست فاحشی می‌خورد. ۳۶ نفر از معاریف زندیه و ۱۸۰ نفر از سپاهیان زند کشته شده باقی فرار می‌کنند. مدتی بعد سلیم پاشا حاکم بابان با وزیر بغداد و حاکم موصل و عثمان پاشای حاکم کوی و حریر با بیست هزار سپاه به جنگ حسنعلی خان حاکم کردستان می‌آیند، سرانجام حسنعلی خان لشکرش پراکنده شده شکست می‌خورد و خود او به سنندج فرار می‌کند. در این موقع ابراهیم بیگ وکیل با اتباع خود در روانسر به قریه الک رفته قلعه محکمی می‌سازد و پلنگان و بیلوار و روانسر را هم متصرف می‌شود. نامه‌ای به کریمخان زند می‌نویسد و ضعف حسنعلی خان را متذکر می‌شود. کریمخان و شیخ علیخان هم فرصت را غنیمت شمرده در رمضان ۱۱۶۴ با عشایر کرمانشاه و زند و زنگنه بقصد انتقام رو به کردستان حرکت می‌کنند حسنعلی خان می‌خواهد با دوستی و صفا اختلافات را حل کند کریمخان نمی‌پذیرد ناچار حسنعلی خان با اتباع خود به قلعه قراتوره رفته حصار می‌شود کریم خان ۱۲ روز در سنندج می‌ماند و شروع به قتل و کشتار و نهب و غارت نموده، خرابی زیادی به بار می‌آورد.

حسنعلی خان پس از رفتن کریمخان به شهر مراجعت نموده و مشغول سرو سامان دادن به مردم شهر می‌شود. در سال ۱۱۶۶ علیمرادخان بختیاری، کرمانشاه را متصرف

می‌شود و به عزم تسخیر کردستان پیش می‌آید. کریم‌خان زند هم برای دلجویی مردم کردستان با حسنعلی‌خان هم پیمان شده سپاه کرد و زند در دشت بیلوار اردوی علیمرادخان بختیاری را شکست می‌دهند و غنائم زیادی نصیب لشکرگرد و زند می‌شود. در اوایل حکومت قاجار برای دستگیری و نابودی بازماندگان کریم‌خان سعی فراوان شد. روی این اصل زندها پراکنده شدند. طایفه زند از این تاریخ به خاک کردستان آمدند، خانوارهایی در کردستان ایجاد کردند و رو به تزايد نهادند. تعدادی در شهر سنندج ماندند و تشکیل خانواده دادند و جمعی به اطراف سقز رفتند و تعدادی هم در آبادیهای ماچکه و ناوگران به کشت و زرع مشغول شدند، اهالی آن آبادیها اظهار می‌داشتند دو برادر بنامهای کریم و سلیم از طایفه زند به این دو محل آمده‌اند از این لحاظ است که شناسنامه اهالی این آبادیها زندی و کریمخانی و زندکریمی و زندسلیمی شد. ماچکه سفلی اکنون ۷۳ خانوار است و ماچکه علیا ۸۰ خانوار آبادیهای حقه و سراب سرخه و آلی‌پینک و ناوگران و باغچه مریم و خیلک و قلعه فولاد و دولت آباد سراوسوره و تروال نزدیک دهگلان و کاریزه نزدیک دیواندره همه از طایفه زند هستند و اساساً همگی ساکن آبادیها بوده و به کشت و زرع و تربیت احشام مشغولند.

طایفه مندمی

ملا محمد صابری که اکنون ماشین‌نویس و منشی یک بنگاه معاملاتی در خیابان طالقانی سنندج روبروی اداره آموزش و پرورش سابق است و دستنویسی تحقیقی از ایل مندمی فراهم کرده، چنین می‌گوید: شخصی بنام ویس بیگ ۶ پسر داشته به نامهای الله مراد - تاری مراد - میران - قباد - زینل - عبدالکریم (اوکه) از این شش پسر چند تیره جدا شده‌اند.

از الله مراد طایفه الله مرادی که اینها در سیا سران علیا و سفلی و کژی کران زندگی می‌کنند.

از تاری مرادی، طایفه تاری مرادی درست شده و اینها دو هزار خانوارند و در آبادیهای شیرکش سفلی و چشمه دراز و قرخه‌لر و نقاره خان زندگی می‌کنند - از میران، طایفه میرانی، از قباد، تیره جان آقائی فراهم آمده و از زینل طایفه حمیلی و جمشیدی

طایفه زندیه در کردستان

در تاریخ مردوخ جلد ۲ صفحه ۱۲۴ آمده است: در تاریخ ۱۱۶۱ هجری حسنعلی خان اردلان برادر زاده سبجان وردی خان حسب الامر (عادلشاه) به حکومت کردستان می‌رسد.

امام قلی خان زنگنه در کرمانشاه جمعیتی از طوایف کلهر و گوران و زنگنه و سایر عشایر و ایلات آنجا جمع آوری نموده به نواحی کردستان تاخت و تاز می‌کند. حسنعلی خان با سپاه خود به مقابله او می‌رود، در محل بیلوار لشکر امام‌قلی خان شکست می‌خورد و غنایم زیادی نصیب لشکر کردستان می‌شود حسنعلی خان حکام کافی برای کرمانشاه و سنقر، و کلیائی و کنگاور و ملایر و بروجرد از طرف خود معین می‌کند. سپس در ۱۳ محرم (۱۱۶۳) مهر علیخان بروجردی از تطاولات به عزم سرکوبی و تأدیب زندیه حرکت می‌کند، از آن طرف هم توشمال کریم خان و شیخ علیخان زند و اسکندرخان با سپاه انبوه جلو آمده، سرانجام لشکر زندیه در ملایر شکست فاحشی می‌خورد. ۳۶ نفر از معاریف زندیه و ۱۸۰ نفر از سپاهیان زند کشته شده باقی فرار می‌کنند. مدتی بعد سلیم پاشا حاکم بابان با وزیر بغداد و حاکم موصل و عثمان پاشای حاکم کوی و حریر با بیست هزار سپاه به جنگ حسنعلی خان حاکم کردستان می‌آیند، سرانجام حسنعلی خان لشکرش پراکنده شده شکست می‌خورد و خود او به سنندج فرار می‌کند. در این موقع ابراهیم بیگ وکیل با اتباع خود در روانسر به قریه الک رفته قلعه محکمی می‌سازد و پلنگان و بیلوار و روانسر را هم متصرف می‌شود. نامه‌ای به کریمخان زند می‌نویسد و ضعف حسنعلی خان را متذکر می‌شود. کریمخان و شیخ علیخان هم فرصت را غنیمت شمرده در رمضان ۱۱۶۴ با عشایر کرمانشاه و زند و زنگنه بقصد انتقام رو به کردستان حرکت می‌کنند حسنعلی خان می‌خواهد با دوستی و صفا اختلافات را حل کند کریمخان نمی‌پذیرد ناچار حسنعلی خان با اتباع خود به قلعه قراتوره رفته حصار می‌شود کریم خان ۱۲ روز در سنندج می‌ماند و شروع به قتل و کشتار و نهب و غارت نموده، خرابی زیادی به بار می‌آورد.

حسنعلی خان پس از رفتن کریمخان به شهر مراجعت نموده و مشغول سرو سامان دادن به مردم شهر می‌شود. در سال ۱۱۶۶ علیمرادخان بختیاری، کرمانشاه را متصرف

می‌شود و به عزم تسخیر کردستان پیش می‌آید. کریم‌خان زند هم برای دلجویی مردم کردستان با حسنعلی‌خان هم پیمان شده سپاه کرد و زند در دشت بیلوار اردوی علیمرادخان بختیاری را شکست می‌دهند و غنایم زیادی نصیب لشکرگرد و زند می‌شود. در اوایل حکومت قاجار برای دستگیری و نابودی بازماندگان کریم‌خان سعی فراوان شد. روی این اصل زندها پراکنده شدند. طایفه زند از این تاریخ به خاک کردستان آمدند، خانوارهایی در کردستان ایجاد کردند و رو به تزاید نهادند. تعدادی در شهر سنندج ماندند و تشکیل خانواده دادند و جمعی به اطراف سقز رفتند و تعدادی هم در آبادیهای ماچکه و ناوگران به کشت و زرع مشغول شدند، اهالی آن آبادیها اظهار می‌داشتند دو برادر بنامهای کریم و سلیم از طایفه زند به این دو محل آمده‌اند از این لحاظ است که شناسنامه اهالی این آبادیها زندی و کریمخانی و زندکریمی و زندسلیمی شد. ماچکه سفلی اکنون ۷۳ خانوار است و ماچکه علیا ۸۰ خانوار آبادیهای حقه و سراب سرخه و آلی‌پینک و ناوگران و باغچه مریم و خیلک و قلعه فولاد و دولت آباد سراوسوره و تروال نزدیک دهگلان و کاریزه نزدیک دیواندره همه از طایفه زند هستند و اساساً همگی ساکن آبادیها بوده و به کشت و زرع و تربیت احشام مشغولند.

طایفه مندمی

ملا محمد صابری که اکنون ماشین‌نویس و منشی یک بنگاه معاملات در خیابان طالقانی سنندج روبروی اداره آموزش و پرورش سابق است و دستنویسی تحقیقی از ایل مندمی فراهم کرده، چنین می‌گوید: شخصی بنام ویس بیگ ۶ پسر داشته به نامهای الله مراد - تاری مراد - میران - قباد - زینل - عبدالکریم (اوکه) از این شش پسر چند تیره جدا شده‌اند.

از الله مراد طایفه الله مرادی که اینها در سیا سران علیا و سفلی و کژی کران زندگی می‌کنند.

از تاری مرادی، طایفه تاری مرادی درست شده و اینها دو هزار خانوارند و در آبادیهای شیرکش سفلی و چشمه دراز و قرخه لر و نقاره خان زندگی می‌کنند - از میران، طایفه میرانی، از قباد، تیره جان آقائی فراهم آمده و از زینل طایفه حمیلی و جمشیدی

مشتق شده و طایفه ملا و سسی، از جمشیدی جدا شده و اکنون در عراق زندگی می‌کنند. از عبدالکریم (اوکه) چند تیره منشعب شده به نامهای گاخوری - راماشه‌ای - کویی - کروژی - چه‌قه‌لی - پیره جانی و بوره‌که‌ای - محمدامین سلطان، سرایل بوره‌که‌یی بعلت حاضر نشدن به خدمت سربازی با طایفه خود به عراق کوچ نمود اکنون از این طایفه سه هزار خانوار در کویت ساکن هستند. بقیه تیره‌های منشعب از عبدالکریم در عراق زندگی می‌کنند. پیروسی و ایناخی و کریم و سسی نیز از طایفه مندمی هستند. از طایفه مندمی در شمشیر اورامان و مناطق اطراف آن، نزدیک به دو هزار خانوار زندگی می‌کنند. از طایفه مندمی در اطراف افشار و شاهین قلعه و در میان طایفه فیض‌الله بیگی حدود دویست خانوار ساکن‌اند در تکاب افشار حدود سیصد خانوار بوره‌که‌یی اسکان دارند. در این اواخر ریاست این طایفه با حبیب‌الله خان بوده است. از طوایف مختلف مندمی در اطراف حسین آباد که محل نشو و نمای اصلی آنهاست اکنون سه هزار خانوار زندگی می‌کنند و در آبادیهای سیاسیان علیا و سفلی - کیله سفید - کژی کران - صادق آباد - پشت تنگ - اکبر آباد - کلهرآباد - سراب میرزا - تفتیله - یونس آباد - و در مناطق گروس در نجف آباد - کانی چرمک - مبارک آباد - برگشاد - خراسان - شیرکش علیا - زینل خان - ده‌رقه - ابراهیم آباد - و باشوکی زندگی می‌کنند. پانصد خانواری هم در سنندج اسکان دارند و کلیه این طوایف یکجانشین‌اند.

شیخ محمد مردوخ در جلد دوم تاریخ خود تیره‌های مندمی را بدون شرح، این تیره‌ها نامیده است: ۱- طاری مرادی. ۲- علی مرادی. ۳- لولرزی. ۴- آخه سوری.

محل سکونت عشایر مندمی

شیرکش: ده از دهستان نجف آباد بخش مرکزی شهرستان بیجار - بیست کیلومتری جنوب خاوری نجف آباد. چهار کیلومتری ده‌رقه - کوهستانی و سردسیر - تعداد سکنه ۶۰۰ نفر کرد زبان و سنی مذهب. آب مورد نیاز از چشمه و محصولشان غلات و لبنیات شغل اهالی زراعت و گله‌داری است صنایع دستی زنان گلیم و جاجیم بافی. این آبادی در دو محل به فاصله پنج کیلومتر سکنه بالای ۴۰۰ نفر است.

تفتیله taftile: ده از دهستان حسین آباد بخش دیواندره شهرستان سنندج شش

- کیلومتری شمال باختر حسین آباد و دو کیلومتری باختر راه سنندج به دیواندره.
منطقه‌ای است کوهستانی و سردسیر سکنه ۱۱۵ نفر با مذهب تسنن و زبان کردی -
آب چشمه - محصول غلات - توتون و لبنیات شغل اهالی زراعت و گله‌داری.
- دلو آمده** delv - amade ده از دهستان حسین آباد بخش دیواندره شهرستان سنندج
هشت کیلومتری شمال باختر حسین آباد و چهار کیلومتری راه سنندج به سقز -
کوهستانی و سردسیر سکنه ۱۵۰ نفر - مذهب سنی و زبان کردی است. آب از رودخانه
و چشمه محصولشان غلات و حبوبات و لبنیات. شغل اهالی زراعت و گله‌داری است.
- باقل آباد** baqel - abad ده از دهستان حسین آباد بخش دیواندره شهرستان سنندج
شش کیلومتری شمال حسین آباد کنار راه سنندج به سقز - کوهستانی و سردسیر سکنه
۳۶۰ نفر مذهبشان سنی و زبانشان کردی است. آب از رودخانه و چشمه، محصولاتشان
غلات و توتون و حبوبات و لبنیات و صیفی کاری، شغل اهالی زراعت و گله‌داری است.
- ده رقه** deh - raqqe ده کوچکی است از دهستان ییلاق بخش حومه شهرستان
سنندج پنجاه و چهار کیلومتری جنوب خاوری سنندج و چهار کیلومتری جنوب گرده
میران. سکنه ۵۰ نفر صنایع دستی زنان قالیچه و جاجیم و گلیم بافی است.
- منصور بلاغی:** ده از دهستان حسین آباد بخش دیواندره شهرستان سنندج ۱۳
کیلومتری شمال خاوری حسین آباد - ۳۰ کیلومتری شمال خاور چرمیله. کوهستانی و
سردسیر با سکنه ۲۴۰ نفر که همه سنی و کردی زبان‌اند. آب از رودخانه و چشمه،
محصول غلات و لبنیات و حبوبات: شغل اهالی زراعت و گله‌داری.
- پشت تنگ:** ده از دهستان نجف آباد شهرستان بیجار - ۱۴ کیلومتری جنوب نجف
آباد کوهستانی و سردسیر با سکنه ۶۵ نفر، سنی و کرد زبان، آب از چشمه، محصول
غلات و لبنیات شغل اهالی زراعت و گله‌داری و صنایع دستی زنان قالیچه و گلیم و
جاجیم است.
- اکبر آباد:** ده از دهستان حسین آباد بخش دیواندره شهرستان سنندج ۸ کیلومتری
باختر حسین آباد یک کیلومتری جاده سقز - سنندج - کوهستانی و سردسیر، سکنه ۲۱۰
نفر مذهب سنی و زبان کردی - آب از رودخانه و چشمه - محصول غلات - حبوبات و
لبنیات - شغل اهالی زراعت و گله‌داری.

زینل خان: ده از دهستان نجف آباد شهرستان بیجار - ۱۵ کیلومتری جنوب خاوری نجف آباد ۲ کیلومتری خاور حسین خان - تپه ماهور و سردسیر - سکنه ۱۹۰ نفر مذهب سنی و زبان کردی - آب از چشمه محصول غلات - لبنیات - شغل زراعت و گله‌داری - صنایع دستی زنان قالیچه و گلیم بافی است.

ابراهیم آباد: ده از دهستان حسین آباد بخش دیواندره شهرستان سنندج ۳۶ کیلومتری جنوب خاوری دیواندره ۷ کیلومتری خاور راه سنندج - سقز - کوهستانی و سردسیر - سکنه ۱۵۰ نفر مذهب سنی و زبان کردی دارند آب از چشمه - محصولات غلات - لبنیات - حبوبات - شغل زراعت و گله‌داری.

باشوکی: ده کوچکی است از دهستان نجف آباد شهرستان بیجار - ۶ کیلومتری خاور نجف آباد - کنار راه مالرو نجف آباد - ابراهیم آباد - سکنه ۱۵ نفر.

برگشاد: ده از دهستان نجف آباد بیجار ده کیلومتری جنوب خاور نجف آباد - ۲ کیلومتری خراسان کوهستانی و سردسیر سکنه ۱۶۰ نفر که مذهبشان سنی و زبانشان کردی است - آب از چشمه دارند و صنایع دستی زنان قالیچه و گلیم بافی است.

خراسان: ده از دهستان نجف آباد بیجار - ۱۲ کیلومتری جنوب خاوری نجف آباد کنار راه مالرو نجف آباد به شیرکش کوهستانی - سردسیر - سکنه ۹۵ نفر - سنی و زبانشان کردی و فارسی - آب از چشمه محصولشان غلات و لبنیات - شغل اهالی زراعت و گله‌داری و صنایع دستی زنان گلیم و قالی بافی است.

کژی کران: ده از دهستان حسین آباد - بخش دیواندره شهرستان سنندج ۱۲ کیلومتری خاور حسین آباد ۹ کیلومتری جاده سنندج - سقز - منطقه‌ای است کوهستانی سردسیر که ۲۸۰ تن سکنه دارد این مردم زبانشان کردی و مذهبشان شافعی است رئیس این طایفه مندمی بنام حبیب‌الله خان در این آبادی زندگی می‌کرد. آب مورد نیاز آبادی از رودخانه و چشمه است محصول آنها غلات و حبوبات و لبنیات است شغل اهالی زراعت و گله‌داری است.

سیاسران علیا: ده از دهستان حسین آباد و فاصله این آبادی تا سیاسران سفلی ۲۰ دقیقه راه است. از محصولات این آبادی گندم - جو - نخود - یونجه و شبدر است. شغل اهالی زراعت و گله‌داری است.

سیاسران سفلی: از دهستان حسین آباد است این آبادی آب مورد نیازش را از چشمه تأمین می‌کند محصولات آنها غلات و حبوبات و لبنیات است. شغلشان گله‌داری و زراعت است.

سراب هیرزا: ده از دهستان حسین آباد بخش دیواندره شهرستان سنندج ۱۰ کیلومتری غرب حسین آباد و ۲۳ کیلومتری باختر جاده سنندج - سقز - هوايش کوهستانی و سردسیر و ۱۳۰ نفر سکنه دارد که همگی زبانشان کردی و مذهبشان شافعی است آب لازم از چشمه ورودخانه - محصول آنها غلات و حبوبات و لبنیات و شغلشان زراعت و گله‌داری است. [فرهنگ جغرافیایی ایران (آبادیها) - جلد ۵ - استان ۵].



عشایر منطقه دیواندره

عشایر قالقالی

قالقالی‌ها طایفه‌ای هستند که در دهات دیواندره در روستاهای تازه‌آباد آصف، تازه‌آباد مجیدخان و تازه‌آباد قدیم و کانی کبود و حاجی موسی و گلانه و شیخ حیدر و دباغ و گله‌سور و برده رشه و پیتاخ و میسیاوا زندگی می‌کنند و جمعاً حدود ۸۰۰ خانوار می‌باشند و قریب ۲۰۰ خانوار دیگر در تکاب و گزر دره افشار و تهران و کرج زندگی می‌کنند.

اینک مشخصات آبادیهای مذکور:

تازه‌آباد آصف: ده از دهستان سارال بخش دیواندره شهرستان سنندج، ۲۰ کیلومتری جنوب باختر دیواندره و ۲ کیلومتری کانی کبود. این آبادی کوهستانی و سردسیر است. سکنه آن ۱۱۰ نفر که مسلمان شافعی مذهب و کرد زبانند. آب مورد نیاز خود را از چشمه‌ها بدست می‌آورند محصولانشان لبنیات - غلات و شغل اهالی عموماً زراعت و گله‌داری است.

شیخ حیدر: ده از دهستان سارال بخش میرانشاه شهرستان سنندج ۱۲ کیلومتری جنوب باختری دیواندره و یک کیلومتری جنوب رودخانه قزل اوزن - منطقه‌ای است کوهستانی و سردسیر و سکنه آن ۱۳۰ نفر که سنی مذهب و کرد زبانند. آب لازم آنها از رودخانه قزل اوزن و چشمه‌ها و محصولات آنان غلات - توتون - لبنیات و شغل اهالی زراعت و گله‌داری است.

سعید احمدی می‌گفت:

قالقالی‌ها جمعاً سه هزار خانوار هستند و در سوریه هفت آبادی از قالقالی‌ها ساکن‌اند و در عراق حدود پانصد خانوار زندگی می‌کنند قالقالی‌ها خود را جدا از گلباغی می‌دانند. اما آقای ناصر محسنی مؤلف جغرافیای کردستان آنها را از گلباغی دانسته است.

کانی کبود: ده از دهستان سارال بخش دیواندره شهرستان سنندج در ۱۶ کیلومتری جنوب باختر دیواندره و ۴ کیلومتری جنوب باختر گلانه، هوایش سرد و کوهستانی و حدود ۱۱۰ نفر سکنه دارد که کرد زبان و سنی مذهبند آبشان از چشمه و محصولشان

غلات - توتون - لبنیات و حبوبات است. شغل اهالی زراعت و گله‌داری است.

گله‌سور: gle - sur ده از دهستان سارال بخش دیواندره شهرستان سنندج ۱۲ کیلومتری باختر دیواندره و ۴ کیلومتری شیخ حیدر است.

کوهستانی و سردسیر و ۱۳۰ نفر سکنه دارد که همه شافعی مذهب و کرد زبانند آب از رودخانه قزل اوزن دارند و محصول آنها غلات و لبنیات است شغل اهالی زراعت و گله‌داری است.

تازه آباد گلانه: ده از دهستان سارال بخش دیواندره، ۱۵ کیلومتری جنوب دیواندره و ۳ کیلومتری گلانه، کوهستانی و سردسیر و ۱۵۰ نفر سکنه دارد که سنی مذهب و کرد زبانند آبشان از چشمه و محصولشان غلات و حبوبات و توتون است. شغل اهالی زراعت و گله‌داری است.

گلانه: ده از دهستان سارال بخش دیواندره شهرستان سنندج ۱۲ کیلومتری جنوب باختر دیواندره و ۸ کیلومتری راه دیواندره - سنندج هوایش کوهستانی و سردسیر و سکنه آن ۲۸۰ نفر که سنی مذهب و کرد زبان هستند. آب از چشمه دارند و محصولشان غلات و لبنیات توتون و حبوبات و عسل است. شغل اهالی زراعت و گله‌داری است.

تازه آباد مجیدخان: ده از دهستان اوباتو بخش دیواندره شهرستان سنندج ۴۶ کیلومتری شمال دیواندره ۳ کیلومتری شمال کانی شیرین - کوهستانی و سردسیر سینه ۱۶۰ نفر سنی و کرد زبان آب از رودخانه و چشمه محصولات غلات - حبوبات - توتون - شغل زراعت و گله‌داری.


دباغ: ده از دهستان سارال بخش دیواندره شهرستان سنندج ۵ کیلومتری دیواندره کوهستانی و سردسیر سکنه ۹۶ نفر سنی و کرد زبان - آب از چشمه - محصول غلات - حبوبات توتون و لبنیات - شغل اهالی زراعت و گله‌داری است.

کانی چای: ده از دهستان اوباتو بخش دیواندره ۲۴ کیلومتری شمال باختر دیواندره ۸ کیلومتری راه دیواندره - سقز کوهستانی - سردسیر سکنه ۱۴۰ نفر سنی و کرد زبان - آب از چشمه - محصولات غلات حبوبات - لبنیات شغل زراعت و گله‌داری.

برده رش: ده از دهستان سارال بخش دیواندره شهرستان سنندج ۱۳ کیلومتری باختر دیواندره کنار راه دیواندره به تبریز خاتون - کوهستانی - سردسیر سکنه ۱۶۵ نفر که زبانشان کردی و مذهبشان تسنن آب از چشمه دارند - محصولات آنها غلات لبنیات -

شغل زراعت و گله‌داری و تعدادی هم در تازه ده نزدیک حاجی موسی و آبادیهای پیتاخ و میسیاوا زندگی می‌کنند.

حاجی موسی: ده از دهستان سارال بخش دیواندره شهرستان سنندج ۱۷ کیلومتری باختر دیواندره و ۵ کیلومتری باختر گلانه. منطقه‌ای است کوهستانی و سردسیر که ۲۴۰ نفر در آن سکونت دارند، زبانشان کردی و مذهبشان سنی شافعی است. آب از چشمه دارند و محصولات آنان غلات و حبوبات و لبنیات و توتون و شغل اهالی زراعت و گله‌داری است [مشخصات کلیه دهات از کتاب فرهنگ جغرافیایی ایران (آبادیها) استان ۵ - جلد ۵ که در ۱۳۲۹ جمع‌آوری شده، می‌باشد].



عکس شماره ۲۳ - مجید قالیقالی

ایل گلباغی

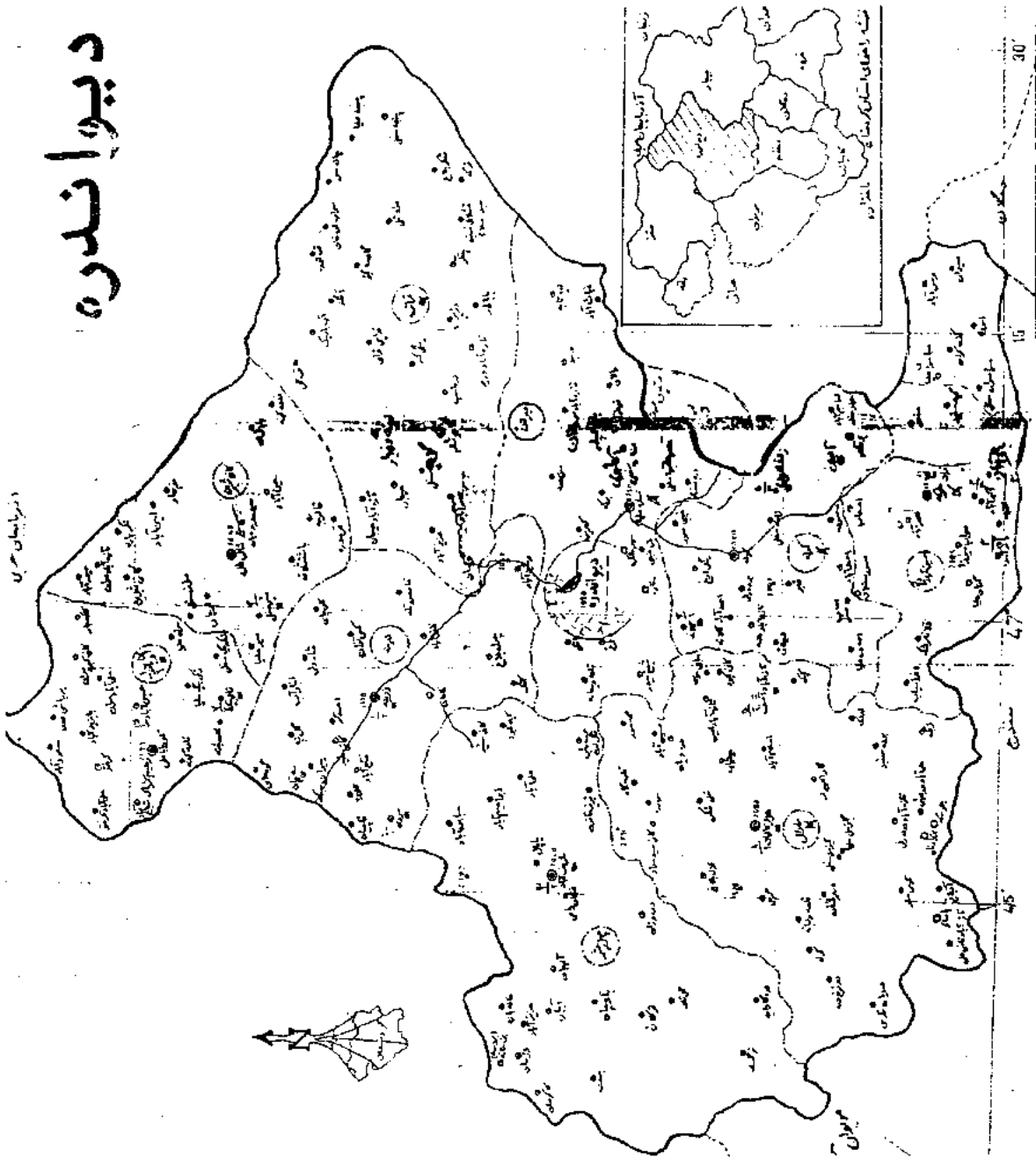
مؤلف شرفنامه در صفحه ۴۱۶ می‌نویسد: از تقریر دلپذیر ثقات روات چنان مستفاد می‌گردد که لفظ گلباغی بدین قرار است که در ایامی که بیکه بیگ به مسند حکومت نشست و متمکن بود، شخصی عباس آقا نام از بزرگان ایل استاجلو به جهت قضیه‌ای که از حوادث روزگار به او روی داده بود به خدمت او (بیکه بیگ) آمده و چون عباس آقای مزبور مردی شجاع و دلیر بود و اکثر اوقات در میان مبارزان ایل اردلان مردانگی‌ها می‌نمود، بیکه بیگ از قبیله عشایر خود، دختر الیاس آقای ریش سفید ایل وجوقه (رنگه‌رژ) به عقد نکاح او درآمد و چشمه‌ای در ولایت مهربان به جهت سکناى او قرار داد و مشاژالیه چون مردی ترکی بود، طرح یک قلعه‌باغ در آن ولایت انداخت و به سخاوت نیز مشهور، هر کس از مردم مترددین که بدان مقام تردد می‌نمود او به زبان ترکی تکلیف نموده که (گل‌باغه) و مردم اکراد، زبان ترکی را عجایب می‌دانسته بدین جهت اسم او را ملقب به عباس آقای گلباغی قرار دادند... سرانجام ایل او به گلباغی موسوم شد.

تاریخ مردوخ جلد ۲ صفحه ۵۲، ایل گلباغی را ۸ تیره می‌داند بدین اسامی ۱- مراد گورانی. ۲- قمری. ۳- کاملی. ۴- کاک سوندی. ۵- چوخه‌رشی. ۶- پیتاوه سری. ۷- حمزه‌ای. ۸- گلکنی.


اقا حاج سعیدخان پسر اجلال قمری که از سران طایفه قمری است و هفتاد و چند سال دارد و در آبادی احمدکر ۲۸ کیلومتری باختر دیواندره، ساکن است، چنین اظهار می‌دارد: گلباغی‌ها ۵ طایفه‌اند: ۱- قمری. ۲- کاک سوندی. ۳- مرادگورانی. ۴- کاملی. ۵- چوخه‌رشی. طایفه دُراجی به علت ازدواج دختری از آنها با پدر بزرگ من به طایفه قمری افزوده شدند. طایفه بایس قیاسی‌ها نیز از راه وصلت به کاک سوندی‌ها افزوده شدند. حمزه‌ای‌ها جزو طایفه چوخه‌رشی‌اند. ورمزیاری‌ها طایفه و تیره مخصوصی‌اند و رئیس هم نداشته‌اند در آبادی مره دره نزدیک دیواندره و تعدادی هم در قم‌دره نزدیک بیجار و زرینه ورمزیار، ساکن و زارع‌اند برازنده طایفه‌ای است مستقل و نزدیک افشار زندگی می‌کنند. بایس قیاسی‌ها از طایفه اقبالی هستند و رئیس آنها حسن خان اقبالی بود و در حال حاضر رشیدخان اقبالی بزرگ آنهاست که در تهران زندگی می‌کند، کاک سوندی‌ها میرحسینی هستند، مرحوم یحیی خان امینی پدر آقای دکتر پرویز امینی از اساتید دانشگاه کردستان ساکن آبادی کس‌نزان و ریاست طایفه کاک سوندی را عهده‌دار بودند. اینک معرفی هر یک از طایفه‌ها و محل اسکان آنها:

ایل گلباغی عموماً در اطراف دیواندره و روستاهای تابعه آن سکونت دارند.

دیواندره



یاپال: Yapal ده از دهستان سارال بخش دیواندره شهرستان سنندج ۲۷ کیلومتری باختر دیواندره - ۴ کیلومتری شریف آباد - کوهستانی و سردسیر حدود ۱۲۰ نفر سکنه دارد که سنی و کرد زبانند. آب از چشمه دارند و محصولاتشان غلات و لبنیات و توتون و شغل اهالی زراعت و گله‌داری است. [فرهنگ جغرافیائی ایران (آبادیها) - استان ۵ - جلد ۵ - تنظیم یافته در ۱۳۲۹].




عکس شماره ۲۵ - انور خان امیری از طایفه قمری



عکس شماره ۲۶- محمدعلی خان برادر سعید خان قمری شماره ۳۰

محل سکونت طایفه قمری از ایل گلباغی

احمدگر: Ahmad - kar ده از دهستان اویاتو بخش دیواندره شهرستان سنندج ۲۸ کیلومتری شمال باختر دیواندره و ۳ کیلومتری شمال راه سقز دیواندره - کوهستانی - سردسیر سکنه ۲۴۰ نفر سنی کرد زبان - آب از رودخانه و چشمه - محصول غلات و حبوبات و لبنیات و توتون شغل زراعت و گله‌داری. رئیس کنونی آنها حاج سعیدخان قمری است که در این آبادی منزل دارد.



عکس شماره ۲۷ - جوانی حاج سعیدخان فرزند اجلال

ابراهیم آباد: ebrahim - abad ده از دهستان اوباتو بخش دیواندره شهرستان سنندج ۱۸ کیلومتری شمال باختر دیواندره - ۶ کیلومتری باختر کلیه کبود - کوهستانی - سردسیر - سکنه ۲۸۶ نفر مذهب شافعی زبان کردی - آب از رودخانه و چشمه - محصول غلات - لبنیات - حبوبات - توتون شغل زراعت و گله‌داری.

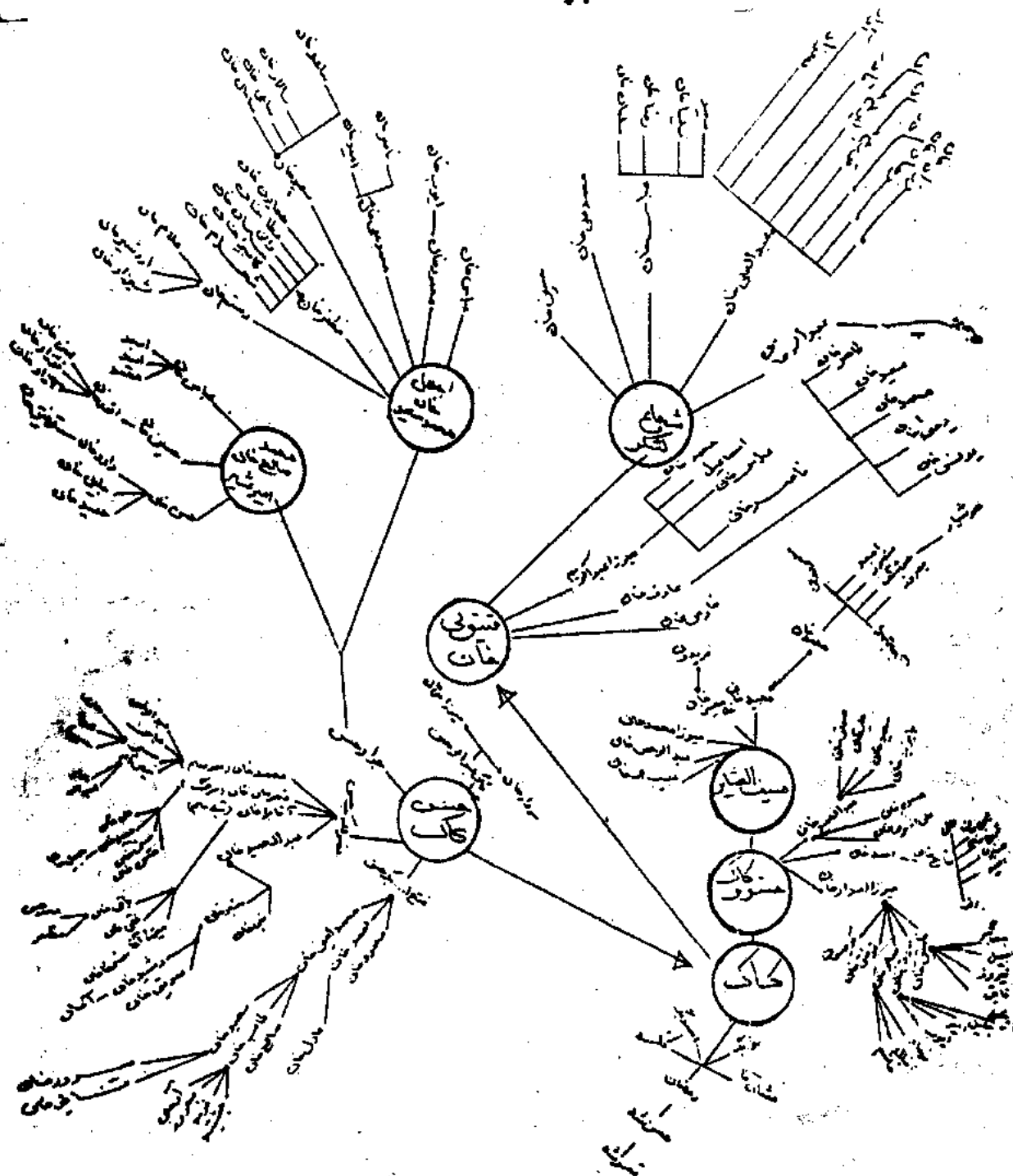
کلکان: Kalakan ده از دهستان اوباتو بخش دیواندره شهرستان سنندج ۱۴ کیلومتری

باختر دیواندره ۴ کیلومتری باختر راه دیواندره به سقز - جلگه - معتدل - سکنه ۲۸۰ نفر اکنون ۱۲۰۰ نفرند زبان کردی و مذهب سنی شافعی آب از رودخانه و چشمه - محصول غلات - لبنیات و حبوبات و توتون - شغل اهالی زراعت و گله‌داری.

کتک: Kotek ده از دهستان اوباتو بخش دیواندره شهرستان سنندج ۹ کیلومتری شمال باختر دیواندره ۸ کیلومتری باختر راه دیواندره به سقز کوهستانی - سردسیر سکنه ۱۲۰ نفر زبانشان کردی و مذهبشان تسنن آب از چشمه و رودخانه - محصول غلات - حبوبات - لبنیات - شغل زراعت و گله‌داری.

زرینه: ده از دهستان قراتوره بخش دیواندره، ۲۶ کیلومتری شمال خاوری دیواندره ۵ کیلومتری خاور هیجان - کوهستانی و سردسیر - سکنه ۲۷۰ نفر زبانشان کردی و مذهب تسنن دارند آب از رودخانه و چشمه. محصول غلات - حبوبات - لبنیات - شغل زارع و گله‌دار و تعدادی از طایفه قمری در آبادیهای قسکه و دره اسب و بروه‌تانان ساکن هستند.

شجره نامه عشایر قمری



نظیم ذبیح آوریان شیرازم که مربوط به طایفه قمری از طوایف گیلانی از مزاج دیوانه شده می باشد توسط جهشک بن محمد بن مجید بن میرزا محمد اله «سید العشایر» بن خسرو بن کاک بن رمضان بن حسن بن قمرشده در مورد

۱۱/۱۲/۷۳۳ قسیم کرده. ترمین: سید العشایر بن خسرو کاک می باشد که او هم ۵ پسر داشته است

محل معیشت عشیره کاک سوندی از ایل گلباغی

تبریزخاتون: tabriz - xatun ده از دهستان سارال بخش دیواندره شهرستان سنندج ۱۷ کیلومتری باختر دیواندره - کنار راه مالرو دیواندره به شریف آباد - کوهستانی سردسیر سکنه ۱۲۳ نفر مذهب سنی و زبان اهالی کردی است. آب از چشمه - محصول غلات - لبنیات - حبوبات - توتون. شغل زراعت و گله‌داری - راه مالرو.

برده‌رش: barde - raci ده از دهستان سارال بخش دیواندره شهرستان سنندج ۱۸ کیلومتری جنوب دیواندره - ۶ کیلومتری راه دیواندره به سنندج سکنه ۱۵۰ نفر محصول غلات - توتون - لبنیات - آب از چشمه و شغل گله‌داری و زراعت.

دباغ: dabag ده از دهستان سارال بخش دیواندره شهرستان سنندج ۵ کیلومتری باختر دیواندره و راه شوسه - کوهستانی - سردسیر سکنه ۹۶ نفر مذهب سنی زبان کردی. آب از چشمه - محصولات غلات - حبوبات - توتون - لبنیات - شغل زراعت و گله‌داری - راه مالرو.

قلعه ریحانه: qale - reyhane ده از دهستان سارال بخش دیواندره از شهرستان سنندج - ۸ کیلومتری باختر دیواندره - راه مالرو دیواندره به برده‌رش - کوهستانی - سردسیر - سکنه ۱۶۰ نفر مذهب سنی و زبان کردی. آب از چشمه - محصول غلات - لبنیات - توتون شغل زراعت و گله‌داری.

گاوشله: qav - şhale ده از دهستان قراتوره بخش دیواندره شهرستان سنندج ۲۳ کیلومتری خاور دیواندره - کنار رودخانه ول‌گشتی کوهستانی - سردسیر - سکنه ۴۱۰ نفر - مذهب سنی زبان اهالی کردی است آب از چشمه - محصولات غلات - توتون - حبوبات - لبنیات شغل زراعت و گله‌داری - راه مالرو.

کانی چایی: Kani - chay ده از دهستان اوباتو بخش دیواندره سنندج ۲۴ کیلومتری باختر دیواندره - ۸ کیلومتری شمال شوسه دیواندره سقز کوهستانی - سردسیر - سکنه ۱۴۰ نفر مذهب سنی و زبان کردی آب از چشمه محصول غلات - حبوبات - لبنیات - شغل زراعت و گله‌داری.

کس‌نزان: Kas - nazan ده از دهستان اوباتو بخش دیواندره شهرستان سنندج ۲۲ کیلومتری شمال باختر دیواندره ۶ کیلومتری شمال شوسه دیواندره به سقز - کوهستانی - سردسیر - سکنه ۵۰۰ نفر زبان کردی و مذهب شافعی - آب از رودخانه و چشمه.

محصولات آنها غلات و حبوبات و لبنیات - توتون شغل اهالی زراعت و گله‌داری است. در آبادیهای مره‌در - کاک قلی - علی‌آباد - باشلاغ چند خانواری از کاک سوندی‌ها سکونت دارند. ریاست طایفه کاک سوندی بعهده محمدعلی خان امیر حسنی بوده است.

ده ره‌ویان: ده کوچکی از دهستان سارال بخش دیواندره شهرستان سنندج ۲۰

کیلومتری جنوب باختری دیواندره - سکنه ۲۰ نفر

ده ره‌ویان خشکه: ده از دهستان خورخوره بخش دیواندره ۵۲ کیلومتری باختر

دیواندره - ۶ کیلومتری خاور هولان‌آباد - کوهستانی و سردسیر سکنه ۲۲۸ نفر زبانشان کردی و مذهبشان سنی است. آب از چشمه و محصول غلات و توتون و حبوبات و لبنیات - شغل زراعت و گله‌داری و صنایع دستی زنان قالیچه و جاجیم و گلیم.

ده ره‌ویان شیخ احمد: ده از دهستان خورخوره بخش دیواندره ۶۴ کیلومتر باختر

دیواندره و ۶ کیلومتری مولان‌آباد - کوهستانی و سردسیر سکنه ۱۱۸ نفر سنی و زبانشان کردی آب از چشمه - محصولات غلات و لبنیات و حبوبات شغل زراعت و گله‌داری و صنایع دستی زنان جاجیم و گلیم.

حسین‌آباد: ده از دهستان حسین‌آباد بخش حومه شهرستان سنندج ۴۹ کیلومتری

شمال خاور سنندج ۵۳ کیلومتری جنوب دیواندره سر راه سنندج به دیواندره - کوهستانی و سردسیر - سکنه ۵۰۰ نفر مذهب سنی و زبان کردی - آب از رودخانه و چشمه - محصول لبنیات - غلات - حبوبات - میوه‌جات - توتون - صیفی - شغل زراعت و گله‌داری - دارای پاسگاه ژاندارمری - دبستان و دفتر ازدواج و طلاق و تلفن عمومی.

شریف‌آباد: ده از دهستان سارال بخش دیواندره شهرستان سنندج ۲۴ کیلومتری

باختر دیواندره - کوهستانی و سردسیر با سکنه ۳۵۰ نفر که همه سنی و کرد زبانند. آب از چشمه و محصولات آنان غلات - لبنیات - توتون - شغل زراعت و گله‌داری.

کانی سفید: ده از دهستان اوباتو بخش دیواندره شهرستان سنندج ۱۴ کیلومتری

شمال باختر دیواندره و ۸ کیلومتری باختر راه سقز - دیواندره کوهستانی و سردسیر با سکنه ۱۶۰ نفر که زبانشان کردی و مذهبشان تسنن است. آب از رودخانه و چشمه - محصول غلات - حبوبات - لبنیات - توتون - شغل زراعت و گله‌داری.

کانی صید مراد: ده از دهستان سارال بخش دیواندره شهرستان سنندج ۲۰ کیلومتری

باختر دیواندره و ۳ کیلومتری مره‌در. کوهستانی و سردسیر با سکنه ۵۰ نفر زبانشان

کردی و مذهبشان تسنن. آب از چشمه - محصول غلات - توتون - لبنیات - پشم - شغل اهالی زراعت و گلهداری.

کیله کبود: ده از دهستان اویاتو بخش دیواندره شهرستان سنندج - ۱۲ کیلومتری شمال باختر دیواندره ۳ کیلومتری باختر کتک - کوهستانی سردسیر سکنه ۱۱۰ نفر سنی و کرد زبان. آب از رودخانه و چشمه - محصول غلات - حبوبات - لبنیات - توتون - شغل اهالی زراعت و گلهداری. [فرهنگ جغرافیائی ایران (آبادیها) - جلد ۵ - استان ۵].



عکس شماره ۲۹ - مهدیخان فرزند احمد

محل اسکان عشایر کاملی از ایل گلباغی

آق‌بلاغ: Aqblax ده از دهستان حسین آباد بخش دیواندره شهرستان سنندج ۳۴ کیلومتری جنوب خاوری دیواندره - ۳ کیلومتری خاور جاده سنندج - دیواندره - دارای هوای کوهستانی و سردسیر که ۲۸۰ نفر سکنه دارد - زبان کردی و مذهب شافعی است - آب از رودخانه و چشمه - محصول غلات - حبوبات و لبنیات و عسل - شغل اهالی زراعت و گله‌داری است.

قجور: qajur ده از دهستان حسین آباد بخش دیواندره شهرستان سنندج ۲۸ کیلومتری جنوب باختر دیواندره ۸ کیلومتری راه سنندج - سقز - کوهستانی و سردسیر - سکنه ۲۱۰ نفر سنی کرد زبان - آب از رودخانه و چشمه محصولات غلات - لبنیات - حبوبات - توتون - قلمستان - شغل زراعت و گله‌داری است.

علی‌آباد: ali - abad ده از دهستان تیلکوه بخش دیواندره شهرستان سنندج ۶۴ کیلومتری باختر دیواندره ۸ کیلومتری جنوب راه سقز به دیواندره - کوهستانی و سردسیر - سکنه ۸۵ نفر سنی و کرد زبان - آب از چشمه - محصول غلات - توتون - عسل - روغن - پشم - زردآلو - انگور - شغل زراعت و گله‌داری.


در هر یک از دهات ذیل چند خانواری از طایفه کاملی سکونت دارند.

خنجره - مانگاهو - هاله دره علیا و سفلی - فرح آباد - دره هر - صوفی بله - گوریچه - آلدیره علیا و سفلی - کوس عنبر - گیزمل و حدود ۲۰۰ خانوار از این طایفه در شهر مریوان ساکن هستند.

افراسیاب: ده از دهستان سارال بخش دیواندره شهرستان سنندج است. در ۳۶ کیلومتری جنوب باختری دیواندره کنار راه فرعی حسین آباد به گاواهن تو قرار دارد. هوایش کوهستانی و سردسیر و سکنه آنجا حدود یکصد نفر که زیانشان کردی و مذهبشان سنی است. آبشان از چشمه و محصولاتشان غلات و توتون و حبوبات و لبنیات است. شغل اهالی زراعت و گله‌داری است.

تازه آباد دوله‌رش: ده از دهستان اوباتو بخش دیواندره شهرستان سنندج ۴۶ کیلومتری شمال دیواندره - ۳ کیلومتری شمال کانی شیرین. دهی است کوهستانی و سردسیر با ۱۶۰ تن سکنه که سنی و کرد زیانند. آب از رودخانه و چشمه دارند - محصولشان غلات و حبوبات و توتون - شغل اهالی زراعت و گله‌داری است [مشخصات

آبادیها از فرهنگ جغرافیائی ایران (آبادیها) استان ۵ - جلد ۵ - تنظیم یافته در ۱۳۲۹].



عکس شماره ۲۹- آقای مهدی خان فرزند احمد احمدی گلباغی از طایفه کاملی

محل سکونت طایفه مرادگورانی از ایل گلباغی

قزل بلاغ qezel - bolaq ده از دهستان سارال بخش دیواندره شهرستان سنندج ۲۸ کیلومتری جنوب باختری دیواندره و ۶ کیلومتری باختر نعل شکن. منطقه کوهستانی و سردسیر سکنه ۱۳۰ نفر مذهب سنی و زبان کردی است. آب از چشمه محصولات غلات - توتون - حبوبات - لبنیات - شغل زراعت و گله‌داری.

ینگى ارخ: ده از دهستان سارال بخش دیواندره شهرستان سنندج ۱۴ کیلومتری جنوب دیواندره و ۳ کیلومتری راه دیواندره به سنندج، کوهستانی و سردسیر تعداد سکنه ۱۸۰ نفر که مذهبشان سنی و زبانشان کردی است. آب از چشمه و رودخانه قزل اوزن - محصولات غله و بوبات و لبنیات. شغل زراعت و گله‌داری.

هم اکنون حدود دو هزار خانوار از این طایفه در دهات قزل‌بلاغ و ینگى ارخ و برده‌رش و گیزمل علیا و چاولکان و گرجی و میشی آب و شاه‌نشین سکونت داشته و بطور دائم یکجانشین شده‌اند.

دوزخ دره: ده از دهستان سارال بخش میرانشاه شهرستان سنندج ۵۲ کیلومتری جنوب باختری دیواندره ۱۸ کیلومتری باختر گاواهن‌تو - کوهستانی و سردسیر - سکنه ۱۸۰ نفر و کرد زبان - آب از چشمه محصولات غلات و لبنیات و توتون - شغل اهالی زراعت و گله‌داری.

دره‌ویان: ده کوچکی است از دهستان سارال بخش دیواندره شهرستان سنندج ۲۰ کیلومتری باختر دیواندره سکنه ۲۰ نفر.

کوس عنبر: ده از دهستان سارال بخش دیواندره شهرستان سنندج.

کول: ده از دهستان سارال، بخش میرانشاه شهرستان سنندج ۴۵ کیلومتری جنوب باختر دیواندره ۱۲ کیلومتری باختر گاواهن‌تو - کوهستانی و سردسیر - محصول غلات و لبنیات و توتون شغل اهالی زراعت و گله‌داری.




عکس شماره ۳۰- از سمت راست ردیف اول عباس خان مظفری ۲- مظفر حبیبی فرزند
 علی خان حبیبی (تیلکو) ۳- عباس مظفر کردی ۴- احمد مرادی فرزند محمدعلی فیضه ۵-
 سعید خان حبیبی (تیلکو) ۶- عبدالحمید امیرحسینی فرزند محمدعلی خان کس نزانی ۷- عارف
 خان امیرحسینی برادر عبدالحمیدخان ۸- ملا علی منیعی ۹- مجیدخان کلهر (رستمان سرشیو)
 کنار دست شماره ۸ که ردیف ۲ است.

نعل شکن: ده از دهستان سارال بخش میرانشاه شهرستان سنندج ۲۲ کیلومتری جنوب باختر دیواندره ۵ کیلومتری مره‌در - کوهستانی و سردسیر سکنه ۱۰۵ نفر - مذهب سنی و زبان کردی - آب از چشمه ، محصول غلات و لبنیات و توتون و عسل و حبوبات - شغل زراعت و گله‌داری.

هزار کانیان: ده از دهستان سارال بخش دیواندره شهرستان سنندج ۲۸ کیلومتری جنوب باختری دیواندره ۶ کیلومتری جنوب نعل شکن - کوهستانی و سردسیر - سکنه ۲۰۰ نفر که زبانشان کردی و مذهبشان سنی است. آب از رودخانه قزل اوزن و چشمه - محصول غلات - توتون - عسل - لبنیات - شغل زراعت و گله‌داری - سکنه آبادیهای صوفی بله و گوریچه را، طوایف کاملی و مرادگورانی تشکیل داده‌اند [فرهنگ جغرافیایی ایران (آبادیها) - استان ۵ - جلد ۵





عکس شماره ۳۱. عباس خان مظفری کرد

طایفه چوخه‌رشی و محل سکونت آنها

یکی دیگر از طوایف گلباغی طایفه چوخه‌رشی یا چوغه‌رشی است.

چوغه در کردی دو معنی دارد ۱- چوغه یک نوع لباس است که از پشم نتابیده درست شده و رهش بمعنی سیاه است. افسانه وار گویند که این طایفه چوغه سیاه رنگ حضرت شیخ محی‌الدین گیلانی را (که در میان کردان بسیار معتبر و به غوث گیلانی معروف است) بدست آورده و طایفه خود را بدان منسوب نموده‌اند.

۲- چوغه‌ریش، به معنی آتش ماش سیاه است. احتمال دارد این طایفه بعلت کاشت ماش سیاه رنگ و خوردن بیش از حد آن به این اسم معروف شده‌اند. طایفه چوغه‌رشی را حدود دویست خانوار تخمین زده‌اند که در روستاهای گیزمل علیا - درویشان - قلعه ولیانه - گاوآهن تو و کوس عنبر زندگی کرده و می‌کنند. خانوارهای زیادی از این طایفه به شهرستانهایی از قبیل سقز - دیواندره - سنندج - بیجار و مریوان نقل مکان کرده‌اند. ریاست این طایفه را در شصت هفتاد سال پیش مجیدخان پسر باباپیره که به باپیر معروف است، عهده دار بوده و بعداً ریاست این طایفه به توفیق‌خان پسر گل محمد، برادرزاده مجیدخان رسیده است. طایفه چوخه‌رشی آرام‌تر و کم‌سر و صداتر از طوایف دیگر گلباغی بوده و چون تعداد خانوارشان از طوایف مرادگورانی و کاک سوندی و قمری کمتر بوده و آبادیهای کوچکتری در اختیار داشته‌اند لذا از شرارت کمتری برخوردار بوده و چندان دچار حوادث و اتفاقاتی نشده‌اند.

اطلاعات عمومی راجع به ایلات و عشایر منطقه دیواندره به درخواست اداره فرهنگ وقت و به وسیله آقای روحانی نماینده فرهنگ دیواندره در سال ۱۳۲۹ تهیه شده است.

به طور کلی منطقه دیواندره از لحاظ عشایری سه عشیره عمده دارد: گلباغی - مندمی - تیلکوهی روبهم‌رفته سه عشیره نامبرده دارای هشت طایفه بدین شرح: گلباغی (کاک سوندی - قمری - مرادگورانی - چوخه رشیدی - کاملی) تیلکوهی (حمه‌ویسی - دونداری) مندمی عده خانوار هر یک از طوایف بدین قرار است: گلباغی (کاک سوندی پانصد خانوار - قمری ششصد خانوار - مرادگورانی سیصد خانوار - چوخه رشیدی یکصد و پنجاه خانوار - کاملی یکصد و پنجاه خانوار) تیلکوهی (حمه‌ویسی هفتصد خانوار - دونداری نهصد خانوار) مندمی یکصد و پنجاه خانوار. جمعیت هر یک از

طوایف چنین است: کاک سوندی ۲۵۰۰ نفر قمری ۳۰۰۰ نفر مرادگورانی ۱۵۰۰ نفر گاملی ۷۵۰ نفر - چوخهرشیدی ۷۵۰ نفر - حمه ویسی ۳۵۰۰ نفر - دونداری ۴۵۰۰ نفر - مندمی ۷۵۰ نفر.

زبان همه این مردم کردی و مذهبشان تسنن شافعی است. محل سکونت هر یک از طوایف: کاک سوندی ها در ناحیه اوباتو و قراتوره. مرادگورانی ها در ناحیه سارال - چوخهرشیدی در ناحیه سارال - گاملی ها نیز در ناحیه سارال سکنی دارند - طایفه حمه ویسی در بلوک تیلکوه - دونداری ها در ایرانشاه و بلوک تیلکوه - مندمی ها در دهات گروس و ناحیه حسین آباد.

نام دهات و آبادیهایی که محل سکونت عشایر این منطقه است:

طایفه کاک سوندی گلباغی (کس نزان - قلعه ریحانه - تازه آباد - باشقشلاق) طایفه گاملی گلباغی (گاوشله - کانی سفید - میر علیا - کیله کبود) طایفه قمری گلباغی (احمد کر - کلکان - قزکه - زرینه - ابراهیم آباد - یاپال - کپک - دراسب) طایفه مرادگورانی گلباغی (گیزمل علیا - دوزخدره - تازه آباد - میشاب - نعل شکن - کانی صید مراد) طایفه چوخهرشیدی گلباغی (گیزمل سفلی - هزارکانیان - برده سفید - تیتاق) طایفه گاملی گلباغی (آله دره علیا - آله دره سفلی - افراسیاب - دره هرد) طایفه حمه ویسی تیلکوه (تخت - ضامن آباد - علی آباد - جنیان - شالی شل - تمریک - شیخله) طایفه دونداری تیلکوه (قلعه کهنه - ایرانشاه - قلعه جقه - ایراب - جیران مینا - انبار آب - فتح آباد - ایلو) طایفه مندمی (سیاسران علیا - سیا سران سفلی - شیرکش - یونس آباد - کیله سفید)

بطور کلی تمام طوایف عشایری منطقه دیواندره تخته قاپو شده و در آبادیها سکنی دارند. هیچیک از اهالی از حرفه و شغل خاصی برخوردار نیستند به علت پرآب بودن اراضی منطقه در بیشتر جاها زمین های زراعتی و باغ و باغات وجود دارد و در مکانهایی نیز به کشت غلات و نخود و تربیت دام و احشام زندگی را اداره می کنند.

مناطق عشایری دیواندره به علت سردسیر بودن فاقد آفات نباتی است در بعضی از سالها ملخ به مزارع گندم این محل هجوم می آورد و باعث زیانهایی می شود به علت وجود سرشار علف در منطقه دامداری اگر به طرز درستی پایه گذاری شود (بهره خاصی نصیب اهالی خواهد شد، انواع گیاههای طبی و خوراکی به طور وفور یافت می شود.

تاریخچه مختصری از سوابق هر طایفه:

تا حدود یکصد الی یکصد و پنجاه سال پیش عشایر این منطقه چادر نشین بوده و بیلاق و قشلاق نموده‌اند اما منطقه ایجاب نموده که خود بخود اهالی یکجانشین شوند و چون در دوران قاجار کلیه مناطق عشایری کردستان دارای اسلحه بوده‌اند روی هم رفته سرکش و یاغی و طغیان‌گر بار آمده‌اند مخصوصاً عشایر منطقه دیواندره.

در سال ۱۳۰۴ عشایر تیکلوه و مندمی با کوشش فراوان نیروی ارتش و ژاندارمری به اطاعت دولت در آمدند اما عشایر گلباغی به همان وضع چپاول‌گری و غارت دیگر آبادیها ادامه دادند تا در سال ۱۳۱۷ نیروی ارتش بر منطقه تسلط یافت و تعداد زیادی از سران و سرکردگان و متنفذین آنان دستگیر و به نقاط دور دست نفی بلد شدند و تعدادی نیز در زندانهای تهران و اصفهان نگهداری شدند.

در سال ۱۳۲۰ تعداد زیادی از عشایر نفی بلد و زندانیان به مناطق خود بازگشتند و دو باره شرارت و نافرمانی را آغاز کردند. در سال ۱۳۲۲ کلیه این مناطق خلع سلاح شدند و ناچار سر تسلیم فرود آوردند و مناطق مختلف عشایری کردستان از جمله دیواندره امنیت و آرامش بخود گرفت.

سران طوایف مختلف عشایر این منطقه فعلاً این اشخاص‌اند:

در طایفه کاک سوندی (محمد علی امیر حسنی - یحیی امینی - حسن اقبالی - حاج محمد امین اقبالی) در طایفه قمری (اجلال قمری - حسین امیری - عبدالله قمری - عبدالعلی قمری) در طایفه مراد گورانی (محمد علی مرادی) در طایفه چوخه رشیدی (مجید سلیمی) در طایفه گاملی (مهدی احمدی) در طایفه حمه‌ویسی (علی حمه‌ویسی - محمد حمه‌ویسی - میرزا بابا حمه‌ویسی) در طایفه دونداری (مظفر حبیبی - محمد فاتحی - فیروز دستگیر - توفیق محمدپناه) در طایفه مندمی (حبیب‌الله رشیدی)

حدود جغرافیائی و وضع طبیعی هر طایفه چنین است:

طوایف چوخه رشیدی و مراد گورانی و گاملی در جنوب دیواندره سکنی دارند و وضع طبیعی محل آنان کاملاً کوهستانی است.

طوایف کاک سوندی و قمری و تیلکوئی در آبادیهای مغرب دیواندره مسکن دارند و قرارگاه آنان نیز در کوهستانهای مرتفع قرار گرفته و معدودی از طایفه دونداری در دشت

وسیعی به نام دشت اوباتو سکونت دارند. طایفه مندمی در جنوب شرقی دیواندره در دشت وسیع و اطراف تپه ماهورها قرار دارند.




عکس شماره ۳۱- از سمت راست: ۱- حاج توفیق سلیمی (چوخه رشی) ۲- عبدالله مرادی (مرادگورانی) ۳- حاج مجیدخان گیزمل سلیمی فرزند باپیر (چوخه رشی) ۴- محمدسعید قمری ۵- یحیی امینی ۶- سرهنگ کمالی ۷- سرهنگ قوقزائی ۸- محمدعلی خان مرادی (فیضه) ۹- محمدعلی قمری ۱۰- سنجرخان قمری (ابراهیم آبادی) ۱۱- محمدسعید فرزند مهدی خان احمدی

ردیف ۲ از چپ: ۱- حاج ابوالمحمد سلیمی (چوخه رشی) ۲- حاج توفیق بیگ فرزند فرج (کوماسی) ۴- حسن خان اقبالی ۵- عباس مظفری کرد (مرادگورانی) ۷- رمضان اقبالی (کاک سوندی) ۸- عبدالحمید فرزند محمدعلی امیرحسینی (کس نزنائی) ۹- ۱۰- عبدالعلی فرزند شجاع لشکر ۱۱- کریم پسر ابوالمحمد ۱۲- نبی احمدی (گاملی) اهل آله دره ۱۳-

کلیه عشایر منطقه دیواندره چون محل اقامتشان دارای آب و هوای خوب و

چشمه‌سارهای فراوان و مراتع و علفزارهای زیاد و قابل توجهی است نیازی به بیلاق و قشلاق رفتن ندارند و از همان وضع و موقعیت محلی استفاده مطلوب را بدست می‌آورند، فقط طایفه دونداری دو ماه از تابستان را به هوار می‌روند و حدود پنجاه خانوار در بین جیران مینا و فتاح آباد تغییر مکان می‌دهند.

آبادیهایی که تاسیس مدارس در آنها ایجاب می‌کند بقرار ذیل اند: باشماق - چاپان - شریف آباد - جنیان - شمه - تمبریگ - پارسائیان - هانه میران - سالار - احمدکر - افراسیاب - نعل شکن - قزکه - ابراهیم آباد - کلکان - دوزخدره. و در دهات مندمی کوش کران - سیاسران. معلمینی که به این مناطق می‌آیند باید حتی المدقور متین محترم و با تجربه و باگذشت، با سواد و متدین که سنش از سی سال کمتر نباشد.



عکس شماره ۳۲- حاج محمد توفیق سلیمی آخرین رئیس طایفه چوخه‌رشی

جغرافیای توصیفی مریوان

۱. موقعیت - حدود و وسعت

در قسمت غربی استان کردستان از حد غربی شهرستان سنندج تا خط مرزی ایران و عراق شهرستان مریوان قرار گرفته است. طول و عرض جغرافیائی این شهرستان از جنوب به شمال بین ۳۵ درجه و ۱۳ دقیقه و ۳۵ درجه و ۲۴ دقیقه عرض شمالی و از مغرب به مشرق بین ۴۶ درجه و ۴۵ دقیقه طول شرقی می باشد. مرکز شهرستان که شهر مریوان است در ۴۶ درجه و ۱۰ دقیقه طول شرقی و ۳۵ درجه و ۳۲ دقیقه عرض شمالی مخروط افکنه کوه فیلقوس (فایلاقوس) در ارتفاع ۱۳۲۰ متری از سطح دریا بنا شده است.

قسمتی از حدود تقسیمات اداری این شهرستان منطبق بر عوارض مشخص جغرافیائی منطقه می باشد شعبات کوه چهل چشمه که ارتفاعات قسمت شمالی و شرقی این شهرستان را تشکیل می دهد حدودی طبیعی برای این منطقه بوجود آمده است. صرفنظر از رشته های شمالی کوه فوق الذکر، کوه هزار مرتع (هزار میرگه) با ارتفاع ۲۷۰۷ متر از سطح دریا در شمال شرقی شهرستان با شاخه های متعدد و در جهات مختلفه حدود شمالی و شرقی شهرستان مریوان را بشرح ذیل تشکیل می دهد:

الف - کوه شرقی غربی پشت شهیدان که حد شمالی شهرستان بوده و مرز ایران و عراق از خط الرأس آن می گذرد. دامنه شمالی این کوه با شیب نسبتاً تند مسلط به دره سلیر (سلیر) در کشور عراق و دامنه جنوبی آن با شیب ملایم رشته های کم ارتفاع قسمتی از بخش های سرشیو و خاو میرآباد (خاومیرآوا) را تشکیل می دهد.

ب - رشته هائی که از کوه چهل چشمه بسمت جنوب شرقی کشیده شده و تقریباً همه جا دامنه های جنوبی غربی آن حدود شمال شرقی و شرقی شهرستان مریوان را محدود می نماید. این رشته ها در مناطق مختلفه اسامی متفاوتی بخود گرفته که مهمترین آنها از شمال به جنوب «قله سلطان احمد» در شمال غربی آبادی «قطنون» (۲۶۵۲ متر) «پیرالیاس» در جنوب گردنه گاران (۲۵۹۷ متر) و بالاخره «کره میانه» در شمال نسل (۲۹۵۵ متر) می باشد. حدود غربی شهرستان مریوان مرز ایران و کشور عراق را تشکیل می دهد. این خط از شمال به جنوب ابتداء منطبق بر خط الرأس کوه غربی خانم شیخان

(شاخه‌ای از پشت شهیدان) و سپس دو شعبه از رود قزل‌جه از شمال و جنوب و کمی جنوبی‌تر خط الرأس ارتفاعات غربی شاهو بنام کوه مره‌سور این حدود را تکمیل می‌نماید. مساحت تقریبی منطقه مریوان ۳۸۲۷ کیلومتر و در این محدوده صرف‌نظر از دشت مریوان شامل: اطراف دریاچه زریوار (زریبار یا زره‌وار) دره‌های رود تازه‌ده و مریوان - اطراف رود قزل‌جه - دره عصر آباد (عصرآوا) و بالاخره دره رود شیان (چم شیان) کوهستانهای متوسط و مرتفع با دره‌های تنگ سراسر منطقه را در بر گرفته است.

رود شیان از آبادی سیاناو بسمت جنوب شرقی تا محل برخورد به رودهای مریوان و گاران و از جنوب شرقی بشمال غربی دره رود رزآب (رزآو) تا برخورد به رودگاران در محل دوآب (دوآو) دو منطقه با ناهمواریهای مختلفه را از هم جدا می‌سازد:

۱- در شمال: ناهمواریهای ملایم و کم ارتفاع با دره‌ای باز و کم عمق که در تمام جهات حفر شده دیده می‌شود و بندرت در قلال کوهها صخره‌های عریان آهکی می‌توان یافت. در سراسر این منطقه باستثنای تخته سنگهای درجا که گاهی در دامنه کوهستانها ظاهر شده و یکنواختی شیب دامنه را بهم زده‌اند. پوششی از رسوبات حاصله از فرسایش به ضخامت ۴ الی ۵ متر بندرت تا ۸ متر (در انتهای دره‌های خشک) تمام مناطق کوهستانی را پوشانیده و جنگل‌های بلوط در همه جا وجود دارد.

فلاتهای نسبتاً مرتفع بعرض و طول متوسط ۱/۵ تا ۲ کیلومتر مخصوصاً در غرب دریاچه زریوار به چشم می‌خورد. وجود رودهای متعدد و دشت‌های نسبتاً وسیع و بالاخره دریاچه زریوار از مشخصات جغرافیائی قسمت شمالی منطقه می‌باشد.

با وجود اینکه رشته‌های اصلی کوه چهل چشمه باستثنای پشت شهیدان جهت شمال غربی، جنوب شرقی دارند مع‌هذا فرسایش حاصله از آب‌های روان مخصوصاً در دامنه‌های غربی این رشته‌ها با ایجاد دره‌های نسبتاً عمیق و طویل پستی و بلندیهای خاصی بوجود آورده است که در محل به هیچ وجه نمی‌توان جهت خاصی برای ارتفاعات این منطقه در نظر گرفت.

با تولید خارا‌ئی غرب دریاچه بر ابهام وضع ناهمواری و پیچیدگی ساختمان طبقاتی زمین افزوده است.

باستثنای کوه کره‌میانه در جنوب شرقی منطقه حداکثر ارتفاع نسبی در شمال دریاچه

۱۰۰۰ متر و در جنوب آن ۸۵۰ متر است. پست‌ترین نقطه قسمت شمالی در محل برخورد رودهای گاران و رزآب ۱۱۰۰ متر و بلندترین نقطه آن ۲۴۹۱ متر در قله برده رشه از کوه پشت شهیدان در شمال می‌باشد. سطح آب دریاچه در ارتفاع ۱۲۸۶ متری قرار گرفته است.

۲- در جنوب: کوهستانهای سنگی مرتفع با دره‌های عمیق و تنگ مشخص کننده نوع دیگری از ناهمواریهای این ناحیه می‌باشد. همانطوریکه در شمال رشته‌های کوه چهل چشمه خطوط اصلی ناهمواریها را می‌سازد کوهستان شاهو و رشته‌های شمالی آن بنام‌های حشه‌دول - کوسالان و کولار استخوان بندی ناهمواریهای منطقه جنوب را بوجود می‌آورد. جهت این کوهها بطور مشخصی همان جهت چین خوردگی‌های زاگرس یعنی شمال غربی و جنوب شرقی است.

باستثنای قسمتی از قعر دره‌ها، دامنه‌ها و دوچاله دزلی و درکی - دمیوکه پوشش نازکی از رسوبات فرسایشی آنها را پوشانیده سراسر منطقه را دو رشته کوه تقریباً موازی (شاهو و کوسالان) و سنگی پوشانیده است. صخره‌های آهکی قتل مرتفع تمام کوهستانها را تشکیل داده و قسمت اعظم دامنه‌ها را دیوارهای سنگی حاصله از فرسایش آبهای جاری با شیب زیاد بوجود آورده است.

پوشش جنگلی در این مناطق بکلی از بین رفته و فقر رسوبات فرسایشی سطحی مخصوصاً در دره‌های اصلی بین دو رشته شاهو و کوسالان بحدی است که ساکنین محل جهت فراهم آوردن حداقل مایحتاج خود روی دامنه‌های سنگی با شیب تقریبی ۴۰ الی ۴۵ درجه اقدام به ایجاد پادگانه‌های کوچک مطبقی نموده و آنها را جهت زراعت با خاک، دستی پر کرده‌اند. این منظره کم و بیش در سراسر منطقه به چشم می‌خورد. اختلاف ارتفاع بین قله کوهها و قعر دره‌ها بسیار زیاد است. حداکثر ارتفاع مطلق کوه تخت ثانی (قسمتی از شاهو) ۲۹۸۵ متر و حداقل آن در محل تلاقی رودهای دوآب (دوآو) و ژاورود (ژاورو) در چند کیلومتری جنوب شرقی تخت ثانی کمتر از ۹۰۰ متر است بنابر این حداکثر ارتفاع نسبی در حدود ۲۱۰۰ متر در آغاز تشکیل رود سیروان است. رشته کوسالان از شمال به جنوب بترتیب در سه محل وسیله رودهای دزلی درکی و دواب بطور عمیقی بریده شده و شکافهای دیواره مانندی مخصوصاً در دو بریدگی

شمالی بنام دربند ایجاد نموده است که بترتیب از شمال به جنوب بنام دربند دزلی و دربند کلم نامیده می‌شوند. طول متوسط این دربندها در حدود ۷ کیلومتر جدارهای دیواره مانند آن از ۴۰ تا ۸۰ متر و عرض متوسط آنها در حدود ۲۰ متر است. کوه شاهو نیز وسیله رود سیروان از شمال شرقی به جنوب غربی شکافته شده و دربند عمیق‌تر و هولناک‌تری را بوجود آورده است.

چون اسامی کوهها در هر دهکده و حتی گاهی در فاصله چند صد متر متفاوت بوده و نام خاصی بخود می‌گیرد برای اجتناب از طول کلام فقط به ذکر اسامی کوههای معروف و بزرگ منطقه اکتفا گردید. مگر اینکه وضع جغرافیائی خاصی در یک ناحیه برای تعیین موقعیت آن لزوم اشاره به اسم محلی را ایجاب نماید [سازمان برنامه طرح مطالعات توسعه اقتصادی و عمرانی مریوان - مدیر عامل - دکتر اسمعیل اردلان].

شبکه آبهای جاری

منطقه تحقیق بطور کلی، جزئی از حوضه آبرگیر رودهای دیاله و زاب سفلی می‌باشد که این هر دو شعباتی از رود دجله بوده که با پیوستن به رود فرات بنام شط العرب به خلیج فارس می‌ریزد. هر چند در قسمت سفلی، مسیر این دو رود بر حسب شیب زمین جهت یکسانی در جلگه عراق از شمال شرقی به جنوب غربی دارند اما در حوضه آبرگیر و در قسمت علیای مسیر خود جهات مشخص دیگری را می‌پیمایند که جداگانه به بررسی آنها می‌پردازیم. رود قزل‌جه - در شمال غربی منطقه در داخل ایران جهتی شرقی غربی دارد و شعبات جنوبی آن در ایران از جنوب شرقی به شمال غربی متوجه است که در خاک عراق مجموعه شعبات آن بسمت شمال غربی متوجه شده و شاخه‌ای از رود زاب سفلی را بوجود می‌آورد.

حوضه آبرگیر رود قزل‌جه و شعبات جنوبی آن بنام سردوشرو و سیاناو در حدود ۴۰۰ کیلومتر مربع از منطقه مورد تحقیق را اشغال نموده و محدوده آن در داخل ایران بشرح زیر می‌باشد:

در شمال دامنه‌های جنوبی کوه پشت شهیدان دامنه‌های شرقی - جنوبی و غربی کوه هزار ماله دامنه‌های شمالی رشته‌های منشعب از کوه هزار ماله در جنوبی‌ترین حد خود

تا آبادی فاق یوسف در شمال مریوان بسمت غرب دامنه‌های شمالی ارتفاعات سیف بالا (سف ژورگ) و محمده که از ارتفاعات ۱۳۴۰ متری دشت شمال دریاچه زیروار (محل قبرستان سابق آبادی بیلو) گذشته از شمال غربی برده رشه (سنگ سیاه) تمام دامنه‌های شمالی و غربی ارتفاعات غرب دریاچه زیروار تا ارتفاع ۱۶۶۵ متری کوه زردویان در مغرب آبادی دره تفی را در بر می‌گیرد. سپس سمت جنوب کوهستان برانان در غرب سردوشر و دامنه‌های غربی و جنوبی کوه میرحاجی در شمال سیاناو و بالاخره منتهی الیه ارتفاعات غربی شاهو که خط مرزی کشورهای ایران و عراق از خط الرأس آن می‌گذرد حوضه آبگیر این رود را در ایران تکمیل می‌نماید. بقیه منطقه در مشرق - مرکز و جنوب حوضه آبگیر رودهای گرده‌لان - عصر آباد - تازه‌ده مریوان - شیان - گاران و رزآب می‌باشد که این دو رود آخری در شمال آبادی دو رود (دورو) بهم پیوسته رود دوآب را بوجود می‌آورند.

این رود در جهت جنوب غربی کوه سالان را شکافته سپس جهت جنوب شرقی بخودگرفته در مشرق عباس آباد (هواس آوا) به رود ژاورود که از جنوب شرقی به شمال غربی جاری است ملحق و مجدداً کوه عظیم شاهو را در جهت شمال شرقی - جنوب غربی بریده و از این محل به بعد به رود سیروان مشهور است.

رود سیروان پس از ورود به بخش اورامان لهون از جنوب آبادی شیخان در مسافت نسبتاً زیادی مرز ایران و عراق را تشکیل می‌دهد و سپس با پیوستن شعبات متعددی از ارتفاعات غربی استان کرمانشاه و لرستان بنام رود دیاله به رود دجله می‌پیوندد.

شبهه آبهای روان این منطقه بطور کلی در قسمتی از مسیر خود ظاهراً با ساختمان زمین مطابقت ندارند و از این لحاظ می‌توان آنها را به سه دسته خاص تقسیم نمود:

۱- رودهائیکه بر خلاف محور اصلی چین خوردگیها بستر خود را علیرغم ساختمان زمین در جهت مشخصی بعلت گسل‌های محلی حفر نموده‌اند که از آنجمله می‌توان رود قزجه و تازه‌دره در جهت شرقی غربی و قسمت سفلی رودگاران را در جهت شمال شرقی جنوب غربی نام برد.

۲- رودهائیکه بستر آنها با محور چین خوردگیهای زاگروس مطابقت داشته تا حدودی از ساختمان زمین پیروی نموده‌اند مانند رود گرده‌لان تا محل التقاء به رودگاران - رود

مربوان - رود شیان و بالاخره رود رزاب. جهت اکثر این رودها شمال غربی، جنوب شرقی است اما دو رود رزاب و سیانوا بر حسب شیب طبقات جهتی از جنوب شرقی به شمال غربی دارند.

۳- رودهای از نوع آنته سدانته (Antecedentes) مانند رودهای دزلی - درکی دوآب و بالاخره رود سیروان در محل عبور از کوهستان شاهو - این رودها قبل از آغاز چین خوردگیهای منطقه احتمالاً در جهت شیب طبقاتی زمین جریان داشته سپس همزمان با ایجاد چین خوردگیها و بلند شدن زمین بستر خود را در همان جهت سابق حفر نموده و اما امروز شاهد تنگه‌های عمیق و کم عرض در بستر این رودها هستیم عدم وسعت حوضه آبرگیر و کمی مساحت آنها از سرچشمه تا محل اتصال به رودهای اصلی مخصوصاً برای دو رود دزلی و درکی مؤید این نظریه می‌باشد زیرا قدرت فرسایشی این رودها هرگز قادر به ایجاد دریند (تنگه)های عمیق در این کوهستانها نبوده است.

بر حسب جهت جریان رودهای آنته سدانته خود نیز به دو دسته تقسیم می‌شوند:
الف - رودهایی که در شمال گردنه ژلانه (۲۱۵۰ متر) جهتی تقریباً جنوب غربی، شمال شرقی دارند مانند رود دزلی که از دریند دزلی عبور می‌کند و رود درکی که از دریند کلم می‌گذرد.

ب - رودهایی که در عکس جهت دو رود فوق در جنوب گردنه ژلانه کوهستانهای سالان و شاهورا بریده و جهت آن شمال شرقی جنوب غربی می‌باشد. (رودهای دوآب و سیروان).

* دریاچه زریوار *

این دریاچه که طول آن بطور متوسط تقریباً ۵ کیلومتر و عرض آن ۱/۵ تا ۲ کیلومتر و مساحت آن در حدود ۷۵۰ هکتار است بین شهر مربوان در مشرق و با تولیت خارائی در مغرب قرار گرفته است. آب آن شیرین و انواع مختلفی ماهی دارد. اردک و غاز وحشی در میان نی‌زارهای اطراف دیده می‌شود. نی‌زارها بطور نامنظمی اطراف دریاچه را احاطه نموده و فقط در سمت مشرق بعلت پیشرفت یک صخره آهکی امکان دسترسی به آب دریاچه وجود دارد. ظاهراً در محل این دریاچه شکستی در طبقات زمین مشاهده

نمی‌شود و چون با جستجویی که در تمام کناره‌های آن بعمل آمده دریاباری وجود ندارد می‌توان تشکیل آنرا در زمانی بسیار نزدیک حدس زد. در ابتدا وسعت دریاچه مخصوصاً در جهت غربی بیشتر بوده چون در چاههایی که در دهکده‌های کنار دامنه‌های ارتفاعات غربی دریاچه حفر شده آثار لجن سیاه رنگی که هم اکنون در ته دریاچه وجود دارد مشاهده شده است.

جز آبهای سیلابی حاصله از بارندگیهای شدید و جویبار بسیار کوچک کم‌اهمیتی از سمت شمال هیچ آبی از خارج به دریاچه وارد نمی‌شود و با بررسی‌هایی که در محل بعمل آمده در سابق هم هیچ آبی به آن داخل نمی‌شده است بلکه دریاچه از چشمه سارهای متعددی که در کف آن وجود دارد آبیگیری می‌نماید و مازاد آب آن بنام رود مریوان از سمت جنوب خارج می‌شود در بعضی زمستانها که بعلت سرمای شدید آب دریاچه یخ می‌بندد حتی می‌توان محل این چشمه‌ها را که در آن شرایط هم یخ نمی‌بندد بخوبی تعیین نمود.

علت تشکیل این دریاچه را می‌توان بشرح ذیل خلاصه نمود. احتمالاً بعد از پایان آخرین دوره یخبندان (WURM) و گرم شدن نسبی هوا، بالا رفتن میزان بارندگی و افزایش آبهای جاری در منطقه شدت یافته و رسوبات فرسایشی زیادی همراه خود از ارتفاعات مجاور به داخل دشت آورده و بعلت نقصان شیب و وسعت یافتن عرض بستر این مواد در سطح دشت پراکنده شده‌اند.

از طرف دیگر چون در طبقات زمین بطور طبیعی مقدار زیادی خاک رس وجود دارد و از متلاشی شدن شیست‌ها پودر خاکستری رنگ نرمی حاصل می‌شود که با آب گل سیاه چسبنده‌ای نظیر گل رُس ایجاد می‌نماید. مجموعه این مواد ریزدانه که تا منتهی‌الیه قاعده مخروط افکنه‌ها پراکنده شده‌اند سد غیرقابل نفوذی در مقابل آب چشمه‌سارهای سمت شمالی دشت ایجاد نموده و بتدریج هر اندازه که به ضخامت این مواد در قسمت جنوبی دشت افزوده شده سطح آب چشمه‌ها نیز بالا آمده و در نتیجه دریاچه کنونی را به وجود آورده است [فرهنگ جغرافیائی ایران (آبادیها) - جلد ۵ - استان ۵ کردستان].

*** راههای مریوان ***

توجه جدی به مریوان از چند سال قبل آغاز گردید و این توجه با مرمت جاده سنندج به مریوان و احداث راههای جدید وارد مرحله عمل گردید بدین شرح:

۱- راه مریوان - سروآباد - سنندج

مریوان از طریق جاده دیگری هم به سنندج راه دارد. این جاده راهی است که از مریوان شروع و با عبور از دهستان سروآباد از بخش سروآباد از مقابل رزآب گذشته و در نزدیکیهای تیزتیز به جاده «سنندج - مریوان» ملحق می‌گردد. این راه در حال حاضر وضع بسیار بدی دارد زیرا باقیمانده جاده، نظامی است که بیهیچوجه تعمیر نگردیده است. بهنگام بارندگی و خصوصاً در فصل زمستان این جاده بکلی غیرقابل عبور می‌شود زیرا علاوه بر تنگی جاده و پیچهای خطرناک و سربالائی‌ها و سرازیریهای تند چون در قسمت زیادی از آن کف جاده از خاک رس است بر اثر بارندگی عبور و سائط نقلیه از آن میسر نیست. ساختمان این جاده در نیمه دوم سال ۱۳۴۷ از طرف سازمان برنامه به پیمانکاران واگذار شده است و پیش‌بینی می‌شود که در سال ۱۳۵۸ پایان پذیرد. چون قسمت عمده این جاده از بخش سروآباد می‌گذرد و این ناحیه نسبت به سایر نقاط مریوان گرمسیرتر است لذا در تمام فصول سال خصوصاً در زمستان دایر خواهد بود بعلاوه این منطقه را که از بخشهای با اهمیت مریوان است به سنندج مرتبط خواهد ساخت و چون این جاده فاقد هرگونه گردنه‌های صعب‌العبور است با احتمال قوی قسمت زیادی از عبور و مرور بین سنندج و مریوان در آینده از این جاده انجام خواهد پذیرفت. در حال حاضر با تسطیح و تعریض و اصلاحات کافی و اسفالت مناسب از آن استفاده می‌شود و اگر قرار باشد مریوان به عنوان سیاحتگاه و شهری توریستی شناخته شود پیچ و خم‌های زیادی از جاده را باید از بین برد.

۲- راه سقز - مریوان

این راه جاده‌ای است جدیداً احداث بطول ۱۳۷ کیلومتر که مریوان را در یک کیلومتری سقز به جاده آسفالت «سقز - سنندج» متصل می‌سازد ۱۲ کیلومتر ابتدای این

جاده از مریوان تا پل گاران همان جاده مریوان سنندج است و بقیه آن که ۱۲۵ کیلومتر است جدیداً احداث می‌باشد. مسیر این جاده بسیار زیبا و از منطقه سرشیو که منطقه‌ای بسیار مستعد و مساعد برای دامپروری است عبور می‌نماید. عمده کالای تجارتنی که از این راه حمل می‌شود توتون است که در مریوان خریداری شده و باید به کارخانه‌ای که در سقز است حمل گردد. این جاده در نزدیکی پل گاران، تقریباً در ۱۲ کیلومتری مریوان، از جاده «مریوان - سنندج» جدا شده بطرف شمال و در امتداد رودخانه گاران کشیده می‌شود. پس از خروج از منطقه سرشیو مریوان و پس از بسطام در حوالی ده سوته جاده دیگری بسمت مشرق از آن منشعب می‌شود که در نزدیکی آبادی سنته به جاده آسفالته «سقز - سنندج» متصل می‌گردد. طول این قسمت از جاده ۵۰ کیلومتر می‌باشد. در یکی دو کیلومتر پائین‌تر از محل انشعاب جاده فوق‌الذکر در نزدیکی صالح جاده دیگری بسمت بانه احداث گردیده که تا محل ده بوئین سفلی (۴۵ کیلومتر) تحویل موقت شده و بقیه آن از بوئین سفلی تا بانه (تقریباً ۷ کیلومتر) در دست ساختمان است.

احداث جاده مریوان سقز و انشعابات آن بنوبه خود برای منطقه مریوان بسیار قابل توجه است زیرا با استفاده از قسمت ابتدائی آن و جاده‌ای که بسمت سنته منشعب می‌شود مریوان با سنندج و از آنجا با همدان و کرمانشاه و تهران مربوط می‌شود و با استفاده از جاده مستقیم «مریوان - سقز» ارتباط با آذربایجان شرقی و غربی برقرار می‌گردد و با استفاده از قسمتی که بسمت بانه منشعب گردیده مریوان به بانه هم راه پیدا می‌کند.

۳- راه مریوان - باشماق

این جاده هم جاده خاکی خوبی است طول آن تقریباً ۲۲ کیلومتر است که شهر مریوان را به مرز عراق متصل می‌سازد. این جاده در سه کیلومتری مرز عراق بوسیله جاده خاکی جیب روی که ساختمان صحیحی ندارد به باشماق (باشه) و بایوه که ده مرزی و مرکز پناهندگان می‌باشد متصل می‌گردد.

۴- راه مریوان - اورامان تخت

این راه جاده جدیداً احداثی است که در شرف پایان می‌باشد و از محل اعتبارت

سازمان برنامه ساخته شده این جاده تقریباً در ۱۶ کیلومتری ابتدایی راه «مریوان - سروآباد - سنندج» از نزدیکی ده سرنژمار بطرف اورامان تخت آغاز می‌گردد. جاده‌ایست بسیار زیبا از نظر سوق‌الجیشی بسیار مهم است و از نظر اقتصادی باید آنرا زنده‌کننده ناحیه اورامان تخت نامید طول این جاده در حدود ۴۰ کیلومتر است که پس از گذشتن از دربند دزلی که از قدیم الایام به دربند غیرقابل تسخیر شهرت داشته و ده دزلی و درکی و عبور از گردنه‌های متعدد که مهمترین آنها گردنه پیر رستم است بسمت دره اورامان تخت متوجه شده پس از عبور از کماله به شهر اورامان منتهی می‌گردد. احداث این جاده گذشته از جنبه‌های سوق‌الجیشی و اقتصادی از نظر روانی هم در مردم ناحیه اورامان تخت اثر فوق‌العاده امیدوارکننده‌ای گذاشته است. جاده دیگری در استان کرمانشاه در دست ساختمان است که در گردنه پیر رستم باین جاده متصل می‌شود و با اتصال این دو جاده بیکدیگر مریوان از راه اورامان تخت و نوسود به کرمانشاه نیز متصل خواهد شد. پس با توجه به این توضیحات که فوقاً داده شد می‌توان نتیجه گرفت که با تکمیل راه مریوان - سروآباد - سنندج و اتصال جاده نوسود - کرمانشاه به جاده اورامان تخت ارتباط مریوان با خارج از منطقه به بهترین وجهی تأمین گردیده و این منطقه از بن بست خارج می‌شود ولی با انجام این برنامه‌ها کار جاده سازی مریوان را نباید پایان یافته و کامل تصور کرد بلکه لازم است قدری هم توجه را بجاده‌های فرعی داخلی منطقه که بشرح ذیل پیشنهاد می‌گردد معطوف داشت:

۵- راه غرب دریاچه زریوار:

در مغرب دریاچه زریوار در دشت مریوان دهات پرجمعیت و آباد و حاصلخیزی وجود دارد که از بیراهه‌ها و بازحمت در فصل خوبی هوا که زمین خشک است می‌توان با جیب بین این دهات و شهر مریوان رفت و آمد نمود علاوه بر این در قسمتهای غربی این دهات نیز دهات متعدد کوهستانی قرار گرفته که اهالی آن برای آمد و رفت به مریوان ناچارند به یکی از دهات دشت آمده و از آنجا به مریوان عزیمت کنند بنابراین در حال حاضر سکنه‌های این مناطق از حیث رفت و آمد و حمل و نقل محصولات و تأمین احتیاجات خود سخت در مضیقه هستند از این جهت پیشنهاد می‌گردد که برای اینکه

مضيقه فعلی از میان برود و کمک بزرگی به بهبود وضع اقتصادی این دهات شود در این قسمت جاده‌ای ساخته شود که دهات غربی دشت مریوان را بهم متصل سازد. شروع این جاده از ۶-۷ کیلومتری جاده «مریوان - سروآباد» آغاز و با عبور از دهات ریخلان - وله‌ژیر - کله‌که‌جان - نی - کانی‌سانان - دره‌تفی - پیرصفا - کانی سفید - نیگی‌جه - برده‌رشه و کانی میران به جاده «مریوان - باشماق» متصل می‌گردد. این جاده برای دهات غربی دریاچه زریوار، یکنوع جاده دیگر مرزی است که قسمتهای مختلفه اورامان شامیان و اورامان تخت را نیز بدون اینکه لازم باشد قوسی پیموده و از شهر مریوان عبور نمایند به جاده مرزی مریوان - باشماق و بایوه متصل می‌سازد و در واقع یک جاده میان‌بر می‌باشد. دهاتی که در کنار این جاده واقع خواهند گردید عبارت خواهند بود از:

نام ده	خانواده	جمعیت
۱- ریخلان	۳۲	۱۹۴
۲- وله‌ژیر	۱۶۷	۹۶۷
۳- کله‌که‌جان	۱۳	۸۲
۴- نی	۱۸۵	۱۱۰۰
۵- کانی‌سانان	۷۵	۳۷۰
۶- دره‌تفی	۹۰	۴۴۹
۷- پیرصفا	۳۶	۱۸۴
۸- کانی سفید	۱۴	۷۲
۹- نیگی‌جی	۳۲	۱۶۳
۱۰- برده‌رشه	۸۶	۴۰۰
۱۱- کانی میران	۴۷	۲۴۷
	۷۷۷	۴۲۲۸

دهاتی که در قسمت کوهستانی مغرب دهات فوق قرار گرفته و از این جاده استفاده می‌کنند عبارتند از:

نام ده	خانواده	جمعیت
۱- لیوبالا	۲۴	۱۱۰
۲- لیوپائین	۱۵	۷۰
۳- مرانه	۴۵	۳۰۰
۴- رسول آباد	۴	۱۶
۵- آسنوه	۳۵	۳۱۵
۶- قلان جان	۹	۳۸
۷- سردوش	۹۲	۵۰۰
۸- دولابی	۳۰	۱۵۰
۹- کانی چنار	۱۲	۶۱
۱۰- پیرانشاه	۱۰	۵۹
۱۱- پیران کهنه	۳۰	۱۵۰
۱۲- کانی کبود	۳۷	۱۶۰
۱۳- دره مر	۸	۵۶
۱۴- اسکول بالا	۸	۴۷
۱۵- اسکول پائین	۴۰	۱۹۷
	۴۲۹	۲۲۲۹

بنابراین ۱۲۰۶ خانوار با جمعیتی در حدود ۶۴۵۷ نفر مستقیماً از این جاده در تمام طول سال استفاده خواهند نمود. طول این جاده شاید در حدود ۲۰ تا ۲۵ کیلومتر بشود. در منطقه مریوان بطور کلی:

طول راههای فرعی:	آسفاته	۴۲	کیلومتر
و طول راههای روستائی:	شنی	۲۳۷	کیلومتر
	آسفاته		
	شنی	۱۲۸	کیلومتر

* عشایر منطقه مریوان *

قبلاً لازم است متذکر گردد که وضع عشایر منطقه مریوان مانند عشایر سایر نقاط کشور از قبیل - شاهسون - عشایر فارس - بویراحمدی و غیره نیست که از ایلات و عشیره‌ها و طوایفی تشکیل یافته باشد که کلیه افراد آنها خویشاوند و در خانوارهای متعددی و بصورت یک واحد ایلی بزرگ زندگی نمایند و زندگانی آنها در پرتو دآمداری و دآمداری نیز از راه بیلاق و قشلاق نمودن تأمین باشد.

عشایر مریوان در واقع طوایفی هستند که سالهای متمادی است در نقاط مختلفه مریوان اقامت داشته و هر طایفه در قسمتی از منطقه برای خود نفوذ و سلطه‌ای بوجود آورده و این نفوذ برحسب اوضاع و احوال روزگار فزونی یافته و گاه رو به زوال بوده است. افراد طوایف مزبور زندگانی خود را یا از راه عواید مالکیت دهاتی که به آنان تعلق داشته تأمین می‌ساخته‌اند و یا در ایامی که تاخت و تاز عامل تأمین قدرت بوده از راه بدست آوردن قدرتهای موقت کسب مال کرده‌اند.

در هر صورت صرفنظر از گذشته آنچه در حال حاضر می‌توان درباره عشایر منطقه مریوان گفت این است که این عشایر اعقاب و باقیمانندگان طوایف نسبتاً قدیمی هستند که بیشتر آنها ساکن دهات و هریک دارای کم و بیش مالکیتی می‌باشند و ظاهراً زندگی آنان از درآمدهای حاصله از ملک تأمین می‌گردد.

افراد مشخص‌تر و مهمتر این طوایف را خان می‌خوانند و بقیه را بیگ زاده می‌نامند. هر طایفه رئیس یا بزرگتری دارد که بقیه افراد طایفه کم و بیش از او حرف شنوی دارند. نقش اساسی رئیس طایفه کوشش در حفظ موقعیت محلی طایفه خود و تنظیم ارتباطات با طوایف دیگر که با آنها نزدیکی و تماس دارند می‌باشد. ضمناً در مواردی که اختلافاتی بین افراد طایفه پیش آید نقش میانجیگری و قضاوت و کدخدامنشی را ایفاء می‌نمایند و در پاره‌ای موارد هم نقش مشورتی دارند.

سابقاً در مقابل این وظایف ریاست، از طرف افراد طایفه و از طرف رعایا هدایائی بر رئیس طایفه داده می‌شده ولی در حال حاضر چون نقش رئیس کم اثرتر شده و مرجعیت او هم روبه نقصان رفته تحف و هدایا هم تقریباً متروک شده است.

با توجه به اینکه در سنوات اخیر رفته رفته نفوذ محلی پیش کسوتان این طوایف روبه

نقصان گذارده و قدرت دولتی بنحو بسیار مؤثری در محل استوار گردیده افراد طوایف مزبور دیگر احتیاجی نمی‌بینند که گرفتاریها و مشکلات خود را از طریق رئیس طایفه حل و فصل نمایند و همین امر که بی‌نیازی افراد از رئیس طایفه است موجب گردیده که آن وحدت سابق هم تا حدی از میان برود یعنی در واقع آنچه از آثار گذشته و اثر طوایف باقی است همان بستگی خانوادگی است که جنبه معنوی دارد.

با توجه به آنچه بطور اختصار فوقاً تشریح گردید در بحث عشایر منطقه مریوان کافی است که بذكر مهمترین طوایف و مناطقی که افراد طوایف در آن سکونت یا مالکیت دارند اکتفا شود.



عکس مصاحبه با ملاعارف بیدره‌ای در آبادی جوجه کشی مریوان

۱- طایفه میران بیگی مریوان

این طایفه از طوایف بومی مریوان و طایفه نسبتاً کوچکی است که از نظر اقتصادی

ضعیف می باشد. علت این ضعف را باید در این دانست که فضای حیاتی این طایفه مورد تجاوز طوایف حیدریبیگی - فتحعلی بیگی و محمد کریم بیگی بوده است. مرکز این طایفه در قریه قامیشله است. این طایفه تقریباً ۳۰ خانوار دارد و اکنون یکصد خانوارند و محل سکونت آنها در دهات:

قامیشله - بناوچله - کانی میران - نچی - کیکن و دره واران می باشد و چالی سور ملک ملامحمد رشید پدر تیمسار مدرسی.

بناوچله

ده از دهستان مرکزی بخش مریوان شهرستان سنندج - ۱۸ ک شمال دژشاهپور - ۴ ک خاور شوسه مریوان باشه - کوهستانی - سردسیر - سکنه ۱۱۰ - سنی - کردی - آب از چشمه - محصول غلات، توتون، لبنیات - راه مالرو.

دهوران

ده از دهستان سرشیو بخش مریوان شهرستان سنندج - ۵۲ ک شمال خاوری دژشاهپور - ۱۲ ک شمال شیخ عطار. کوهستانی - سردسیر - سکنه ۵۰ - سنی - کردی - آب از چشمه ها - محصول غلات، لبنیات - شغل زراعت و گله داری - راه مالرو.

قامیشله

ده از دهستان سرشیو بخش مریوان شهرستان سنندج - ۴۴ ک شمال خاوری دژشاهپور - ۸ ک شمال خیاره - کوهستانی - سردسیر - سکنه ۱۰۰ - سنی - کردی - آب از چشمه ها - محصول غلات، لبنیات، توتون - شغل زراعت و گله داری - راه مالرو و صعب العبور - پاسگاه مرزبانی دارد - در کوه این ده غاری وجود دارد.

کانی میران

ده از دهستان وِسه بخش مریوان شهرستان سنندج - ۱۵ ک شمال باختری دژشاهپور - ۳ ک اتومبیل رو مریوان به باشه - دامنه - سردسیر - سکنه ۱۵۰ - سنی - کردی - آب از چشمه ها - محصول غلات، حبوبات، لبنیات، توتون، برنج - شغل زراعت و گله داری - راه مالرو. معروف است در خاک اراضی این ده طلای سفید وجود دارد.

کیکن

ده از دهستان مرکزی بخش مریوان شهرستان سنندج - ۲۲ ک شمال باختری

دژشاهپور - ۳ک اتومبیل‌رو مریوان به باشه - کوهستانی - سردسیر - سکنه ۱۸۵ - سنی - کردی - آب از چشمه‌ها - محصول غلات، توتون، لبنیات - شغل زراعت و گلهداری - راه مالرو.

نچی

ده از دهستان مرکزی بخش مریوان شهرستان سنندج - ۲۳ک شمال دژشاهپور - ۵ک مرز ایران و عراق - دامنه - سردسیر - سکنه ۱۷۰ - سنی - کردی - آب از چشمه - محصول غلات، توتون، لبنیات - شغل زراعت - راه مالرو [از کتاب فرهنگ جغرافیائی ایران (آبادیها) - جلد ۵ - استان ۵].



۲- طایفه فتحعلی بیگی مریوان

همانطوریکه ضمن توضیح طایفه حیدریبیگی اشاره شد این طایفه بعد از کلبعلی خان و از شروع قدرت فتحعلی بیگ پسر دیگرش بوجود آمده است که ابتدا جنبه طایفگی نداشته ولی بتدریج و در اثر پیدا شدن افراد برجسته قدرتی کسب کرده و موجودیتی یافته و در جنگها و مقاومتها مقابل ایل جاف شرکت نموده ورزیدگی و اتحادی بدست آورده ولی اغلب اوقات بعنوان اقماری از طایفه حیدریبیگی بحساب می آمدند.

مرکز این طایفه در قریه وله ژیر است. این طایفه که در حدود چهل خانوار می باشند از لحاظ اهمیت بعد از طایفه حیدریبیگی قرار گرفته و افراد آن در دهات ذیل سکونت دارند:

وله ژیر - کال بالا - کال پائین - کلکه جان - نی - سردوش - کانی سپیکه - دولابی - آشنوه - قسمتی از سیف بالا - ینگجه - گاگل - شرکه - گوپله - توت سرخان - برده رشه و دوپلوره.

وله ژیر

ده از دهستان ویسه بخش مریوان شهرستان سنندج - ۸ ک جنوب دژشاهپور - ۳ ک باختر اتومبیل رو مریوان به رزاب - دامنه - سردسیر مرطوب مالاریایی - سکنه ۶۸۰ - سنی - کردی - آب از چشمه و قنات - محصول غلات، حبوبات، لبنیات، توتون، برنج - شغل زراعت، گله داری - راه ماشین رو - دبستان دارد.

کال بالا - کال پائین

ده از دهستان ویسه بخش مریوان شهرستان سنندج - ۱۱ ک جنوب دژشاهپور - کنار راه اتومبیل رو مریوان به رزاب - دامنه و دشت - سردسیر مالاریایی - سکنه ۲۰۰ - سنی - کردی - آب از چشمه و قنات - محصول غلات، حبوبات، لبنیات، توتون - شغل زراعت، گله داری.

ریخلان

ده از دهستان ویسه بخش مریوان شهرستان سنندج - ۸ ک جنوب دژشاهپور - کناره راه اتومبیل رو مریوان به رزاب - جلگه - سردسیر مرطوب مالاریایی - سکنه ۱۰۰ - سنی - کردی - آب از رودخانه و چشمه - محصول غلات، برنج، حبوبات، توتون، لبنیات - شغل زراعت، گله داری.

کلکه جان

ده از دهستان دیه بخش مریوان شهرستان سنندج - ۷ ک جنوب دژشاهپور - ۳ ک باختر اتومبیل رو مریوان به رزاب - دامنه - سردسیر مالاریایی - سکنه ۳۰ - سنی - کردی -

آب از چشمه و قنات - محصول لبنیات، توتون، حبوبات، برنج - شغل زراعت، گله‌داری - راه مالرو.

نی

ده از دهستان ویسه بخش مریوان شهرستان سنندج - ۶ ک جنوب دژشاهپور - ۳ ک باختر راه اتومبیل رو مریوان به رزاب - دامنه - سردسیر مرطوب مالاریایی - سکنه ۶۰۰ - سنی - کردی - آب از چشمه و قنات - محصول غلات، حبوبات، لبنیات، توتون، برنج - شغل زراعت، گله‌داری - راه روستا مالرو بوده و دبستان نیز دارد - در فصل خشکی، از دژشاهپور می‌توان اتومبیل بُرد.

سردوش

ده از دهستان ویسه بخش مریوان شهرستان سنندج - ۱۲ ک باختر دژشاهپور - ۴ ک باختر کانی سانان - کوهستانی - سردسیر - سکنه ۲۵۰ - سنی - کردی - آب از چشمه و قنات - محصول غلات، حبوبات، لبنیات، توتون - شغل زراعت، گله‌داری - راه مالرو.

کانی سپیکه

ده از دهستان ویسه بخش مریوان شهرستان سنندج - ۱۴ ک شمال باختر دژشاهپور - از طریق کانی سانان - باختر دریاچه زریوار - دامنه - سردسیر مالاریایی - سکنه ۷۵ - سنی - کردی - آب از چشمه و قنات - محصول غلات، حبوبات، لبنیات، توتون - شغل زراعت، گله‌داری - راه مالرو.

سیف بالا

ده از دهستان مرکزی بخش مریوان شهرستان سنندج - ۹ ک شمال دژشاهپور - ۲ و ۴ ک باختر شوسه مریوان به باشه - کوهستانی - سردسیر - سکنه ۴۰۰ - سنی - کردی - آب از چشمه - محصول غلات، لبنیات، توتون - شغل زراعت - راه مالرو - در دو محل بفاصله ۳ کیلومتر واقع به سیف پائین مشهور - سکنه بالا ۱۸۰ نفر است.

ینگجه

ده از دهستان ویسه بخش مریوان شهرستان سنندج - ۱۵ ک شمال باختر دژشاهپور - از طریق برده‌رشه - باختر دریاچه زریوار - دامنه - سردسیر - سکنه ۱۵۰ - سنی - کردی - آب از چشمه - محصول غلات، حبوبات، لبنیات، برنج - شغل زراعت و گله‌داری - راه مالرو.

کاتل

ده از دهستان مرکزی بخش مریوان شهرستان سنندج - ۱۶ ک شمال دژشاهپور - ۶ ک

شمال خاور سیف بالا - کوهستانی - سردسیر - دامنه - سنی - کردی - آب از چشمه - محصول غلات، توتون، لبنیات - شغل زراعت - راه مالرو.

شرکه

ده کوچکیست از دهستان مرکزی بخش مریوان شهرستان سنندج - ۱۳ ک شمال باختری دژشاهپور - سکنه ۵۰ نفر.

گویله

ده از دهستان سرشیو بخش مریوان شهرستان سنندج - ۴۵ ک شمال خاوری دژشاهپور - ۱۰ ک مرز ایران و عراق - کوهستانی - سردسیر - سکنه ۱۵۰ - سنی - کردی - آب از رودخانه و چشمه سار - محصول غلات، لبنیات، توتون - شغل زراعت و گله داری - راه مالرو و صعب العبور - پاسگاه مریانی دارد.

آسنوه Asnave

ده از دهستان ویسه بخش مریوان ۲۴ کیلومتری باختر دژشاهپور - ۲ کیلومتری مرز ایران و عراق - منطقه کوهستانی و سردسیر - سکنه ۱۰۰ نفر با مذهب سنی و زبان کردی - آب از چشمه و قنات - محصولات آنان غلات، لبنیات، توتون، شغل اهالی زراعت و گله داری است.

برده رشه

ده از دهستان ویسه مریوان ۱۴ کیلومتری باختر دژشاهپور ۳ کیلومتری باختر راه مریوان به باشه دامنه سردسیر - سکنه ۲۰۰ نفر زبان کردی و مذهب سنی - آب از چشمه و قنات - محصول غلات، لبنیات، توتون، برنج - شغل اهالی زراعت و گله داری.

۳ - طایفه محمدکریم بیگی

این طایفه سه نسل بعد از کلبعلی خان و از محمدکریم بیگ شروع می گردد و در حقیقت تشکیل دهندگان این طایفه بیگ زادگان برده رشه و بیلو می باشند. از لحاظ اقتصادی وضع این طایفه مناسبتر از سایر طوایف بوده و از تراکتور و آسیاب برقی استفاده می نمایند. با وجود این که نسبت این طایفه با طوایف حیدریبیگی و فتحعلی بیگی به یک اندازه است ولی تمایلات افراد آن بیشتر بطرف طایفه فتحعلی بیگی است. مرکز این طایفه قریه برده رشه است و بیست خانوار تشکیل دهنده این طایفه در دهات: برده رشه - بیلو و کانی میران سکونت دارند. دره وران - کانی میران - لیوسفلی - خانم شیخان.

برده‌رشه

ده از دهستان ویسه بخش مریوان شهرستان سنندج - ۱۴ ک شمال باختر دژ شاهپور -
 ۳ ک باختر راه اتومبیل‌رو مریوان به باشه - دامنه - سردسیر - سکنه ۲۰۰ - سنی - کردی -
 آب از چشمه و قنات - محصول غلات، حبوبات، لبنیات، توتون، برنج - شغل زراعت و
 گله‌داری - راه مالرو.

بیلو

ده از دهستان مرکزی بخش مریوان شهرستان سنندج - ۱۸ ک شمال دژ شاهپور - ۲
 ک خاور شوسه دژ شاهپور به باشه - کوهستانی - سردسیر - سکنه ۳۷۰ - سنی - کردی -
 آب از چشمه‌ها - محصول غلات، حبوبات، لبنیات، توتون - شغل زراعت - راه مالرو.

کانی‌میران

ده از دهستان ویسه بخش مریوان شهرستان سنندج - ۱۵ ک شمال باختر دژ شاهپور -
 ۳ ک اتومبیل‌رو مریوان به باشه - دامنه - سردسیر - سکنه ۱۵۰ - سنی - کردی - آب از
 چشمه - محصول غلات، حبوبات، لبنیات، توتون، برنج - شغل زراعت و گله‌داری -
 راه مالرو.
 معروفست در خاک اراضی این ده طلای سفید وجود دارد.

بناوه‌چله

ده از دهستان مرکزی بخش مریوان ۱۸ کیلومتری شمال دژ شاهپور و ۴ کیلومتری
 خاور راه مریوان به باشه این دهستان کوهستانی و سردسیر سکنه ۱۱۰ نفر که سنی و
 کردزبانند. آب از چشمه دارند و محصولاتشان غلات، توتون، لبنیات و شغل اهالی
 زراعت و گله‌داری است.

ده‌وران

ده از دهستان مرکزی بخش مریوان ۲۴ کیلومتری شمال دژ شاهپور - ۶ کیلومتری راه
 باشه - ۴ کیلومتری مرز ایران و عراق - کوهستانی - سردسیر - سکنه ۱۸۰ نفر - زبان اهالی
 کردی - آب از چشمه - محصول غلات و توتون و لبنیات - شغل اهالی زراعت و گله‌داری.

خانم شیخان

ده از دهستان مرکزی بخش مریوان ۲۷ کیلومتری شمال باختر دژ شاهپور - یک کیلومتری
 مرز ایران و عراق - کوهستانی - سردسیر - سکنه ۱۴۰ نفر - مذهب اهالی سنی و زبان کردی
 است - آب از چشمه - محصول غلات، لبنیات، توتون - شغل اهالی زراعت و گله‌داری.

لیو Leyv

ده از دهستان ویسه بخش مریوان ۱۸ کیلومتری شمال باختر دژشاهپور از طریق برده‌رشه - ۴ کیلومتری باختر نیگجه - کوهستانی و سردسیر سکنه ۷۵ نفر سنی و زبان اهالی کردی است - آب از چشمه و قنات - محصول غلات، لبنیات، توتون - شغل مردم گله‌داری و زراعت است [از کتاب فرهنگ جغرافیائی ایران (آباده‌ها) - جلد ۵ - استان ۵].



عکس شماره ۳۵ - سال ۱۳۰۷ - افسر جلو سرهنگ حسین پور

دست راست او بترتیب آقا صالح رنگه‌ریزان سلطان پناه ۲ - نصرالله خان ساوال بانده‌ای ۳ - قادرخان نوبهار انوشیروانی کودک جلو او سلیمان انوشیروانی که بعدها مدیر روزنامه سحر شد بقیه رؤسای عشایر کردستان (جاف - مریوانی و غیره)

طرف دست چپ سرهنگ حسین پور ۱ - محمودخان کانی سانان ۳ - عبدالله بیگ ۴ - اسدالله

۴- طایفه حیدریگی (کانی سانانی)

چون در شصت سال اخیر رؤسای این طایفه در کانی سانان استقرار داشته‌اند از این جهت این طایفه به کانی سانانی نیز مشهور گردیده‌اند. این طایفه در حدود شش نسل است که در منطقه مریوان ساکن هستند مبدأ اصلی این طایفه را دشت مغان می‌دانند که بعدها از آنجا به مریوان کوچ نموده‌اند. اما اهالی می‌گویند از نسل کلبعلی خان پسر سلیمان و او پسر ناصرقلی اردلان است.

مذهب افراد این طایفه قبل از کوچ کردن به مریوان شیعه بوده است. رئیس این طایفه که کلب علیخان نام داشته در ابتدای ورود به مریوان در قریه ساوجی از بخش خاومیرآباد اقامت گزیده و با ازدواج با دختر کدخدای این ده کم‌کم صاحب زمین و نفوذ گردیده و تفنگچیان بدور خود گردآورده است. بعدها پسر او حیدریگی قدرت بیشتری کسب نموده بنحوی که اغلب اوقات با سواران خود بمقابله طوایف جاف که برای تعلیف دامهای خود هر ساله از عراق بایران می‌آمدند پرداخته است.

کلب علی خان غیر از حیدریگی پسر دیگری هم داشته بنام فتحعلی بیگ که او نیز مانند برادر خود حیدریگی بتدریج قدرتی کسب نموده است و در نتیجه این کسب قدرتهای دو برادر طایفه اصلی حیدریگی بدو قسمت تقسیم می‌گردد. اعقاب حیدریگی نام حیدریگی را حفظ و اعقاب فتحعلی بیگ بطایفه فتحعلی بیگی موسوم می‌شوند. پس از فوت حیدریگی پسرش علی بیگ جانشین او می‌گردد. علی بیگ در زمان حکومت امیر نظام گروسی در ولایت کردستان از طرف والی بلقب خانی مفتخر می‌گردد.

پسر علیخان موسوم به محمود خان سالهای متمادی در مریوان ذی نفوذ و حتی چند سالی هم حاکم مطلق مریوان بوده است. مرکز طایفه حیدریگی (کانی سانانی) قریه کانی سانان است. این طایفه که در حدود ۵۰ خانوار می‌باشد فعلاً از مهمترین طوایف مریوان می‌باشد افراد باسواد این طایفه نسبتاً زیادتر و همچنین افراد برجسته نیز در این طایفه زیاد هستند.

پراکندگی محل اقامت افراد این طایفه نسبتاً زیاد و در دهات ذیل متمرکز می‌باشند:


کانی سانان - دره تفی - پیرصفا - لیوبالا - مرانه - تازه‌آباد - لنج‌آباد - بیله - ترخان‌آباد -

برقلعه - بالک - درزیان - سرکل - خیرآباد - گویزه‌کویره - کانی‌کوزله - کله‌یونجه - ولینان -

باغان - کولیت بالا - بلبر - شیخ عطار - دره سفید - ماسیدر - دویسه - چناره - کولت پائین -
دره پنبه دان - گل چیدر - تراغ تپه - کانی تمرخان - قامچیان - صوفی یله - تازه آباد - و سنه -
حسن قره.

کانی سانان

ده از دهستان ویسه بخش مریوان شهرستان سنندج - ۸ ک باختر دژشاهپور - باختر
دریاچه زریوار - دامنه سردسیر مرطوب مالاریایی سکنه ۴۵۰ - سنی - کردی - آب از
چشمه و قنات - محصول غلات، لبنیات، حبوبات، توتون، برنج - شغل زراعت و
گله داری - راه مالرو - در فصل خشکی از طریق جنوب دریاچه زریوار اتومبیل می توان
برد.



عکس شماره ۳۶ - محمودخان کانی سانانی مرحوم محمدخان فرزند محمودخان کانی سانانی

دره تفی

ده از دهستان ویسه بخش مریوان شهرستان سنندج - ۱۰ ک باختر دژشاهپور - باختر دریاچه زریوار - جلگه - معتدل مرطوب مالاریایی - سکنه ۴۸۰ - سنی - کردی - آب از چشمه - محصول غلات، لبنیات، حبوبات، برنج - شغل زراعت و گلهداری - راه مالرو - در فصل خشکی از طریق کانی سانان اتومبیل می توان برد.

پیرصفا

ده از دهستان ویسه بخش مریوان شهرستان سنندج - ۱۳ ک شمال باختر دژشاهپور از راه کانی سانان - باختر دریاچه زریوار - دامنه - سردسیر مرطوب مالاریایی - سکنه ۱۲۰ - سنی - کردی - آب از چشمه - محصول غلات، برنج، حبوبات، لبنیات - شغل زراعت و گلهداری - راه مالرو.

لیوبالا و پائین

ده از دهستان ویسه بخش مریوان شهرستان سنندج - ۱۸ ک شمال باختر دژشاهپور از طریق برده رشه - ۴ ک باختر نیگیجه - کوهستانی - سردسیر - سکنه ۷۵ - سنی - کردی - آب از چشمه و قنات - محصول غلات، حبوبات، لبنیات، توتون - شغل زراعت و گلهداری - راه مالرو - در دو محل به فاصله یک کیلومتر واقع به لیو علیا و سفلی معروف - سکنه پائین ۵۰ نفر است.

مرانه

ده از دهستان ویسه بخش مریوان شهرستان سنندج - ۲۰ ک شمال باختر دژشاهپور - ۲ ک مرز ایران و عراق - کوهستانی - سردسیر - سکنه ۶۰ - سنی - کردی - آب از چشمه و قنات - محصول غلات، حبوبات، لبنیات، توتون - شغل زراعت و گلهداری - راه مالرو.

تازه آباد

ده از دهستان بالک بخش مریوان شهرستان سنندج - ۴ ک خاور دژشاهپور - ۵/۰ ک جنوب راه اتومبیل رو سنندج به مریوان - جلگه - سردسیر مالاریایی - سکنه ۷۰ - سنی - کردی - آب از چشمه - محصول غلات، حبوبات، لبنیات، توتون، برنج - شغل زراعت و گلهداری - راه مالرو.

بیله

ده از دهستان مرکزی بخش مریوان شهرستان سنندج - ۳ کیلومتر جنوب دژشاهپور - کوهستانی - سردسیر - سکنه ۲۰۰ - سنی - کردی - آب از چشمه - محصول توتون، غلات، برنج در دشت کلین کوه - شغل زراعت، گله‌داری و تهیه هیزم - راه مالرو.

ترخان آباد

ده از دهستان اورامان بخش رزاب سنندج - ۶۸ کیلومتر شمال سنندج - ۲ ک خاور راه اتومبیل رو مریوان به رزاب - کوهستانی - سردسیر - سکنه ۲۵۰ - سنی - کردی - آب از چشمه - محصول غلات، لبنیات، توتون - شغل زراعت و گله‌داری - راه مالرو.


بر قلعه

ده از دهستان مرکزی بخش مریوان شهرستان سنندج - ۵ ک جنوب دژشاهپور - ۱ ک خاور راه مریوان به اورانده - دامنه - سردسیر - سکنه ۱۰۰ - سنی - کردی - آب از چشمه - محصول غلات، توتون، حبوبات، لبنیات - شغل زراعت و گله‌داری - راه مالرو.



بالک یکی از دهستانهای بخش مریوان شهرستان سنندج - این دهستان در جنوب خاور بخش واقع و محدود است از شمال بدهستان سرشیو از جنوب به بخش اورامان - از خاور دهستان کلاترزان - از باختر دهستان ویسه مریوان - موقعیت طبیعی دهستان، کوهستان جنگلی، هوا سردسیر - آب قراء آن از چشمه و قنات - محصول عمده دهستان غلات، لبنیات، توتون و محصولات جنگلی مانند مازوج، کلکاف، گزنگین، دهستان بالک از ۲۳ آبادی تشکیل شده سکنه آن در حدود ۴۴۰۰ نفر مرکز دهستان ده بالک و قراء مهم آن بشرح زیر است:

دری - خیرآباد - چور - دگاشیخان - لنج آباد - تيله - راه فرعی اتومبیل رو مریوان به رزاب از کنار آبادیهای (ریخلان - کال پائین و دگاشیخان) این دهستان می گذرد.



عکس شماره ۳۸ - ردیف اول از راست به چپ: ۱- مجیدخان باپیر ۲- ستارخان زنوری ۳- حسن خان رزایی ۴- محمدعلی فیضه مرادی ۵- احمد پسر محمود کانی سانانی ۶- عبدالله مرادی ۷- عباسخان گلباغی ۸- یدالله مرادی ۹- عبدالله حیدری کانی سانانی ۱۰- محمدتاب فتحعلی بیگی جاسوس شوروی ردیف ۲- شماره ۱- علیخان وله ژیر ۲- ۳- رنوف بگ قلعه جی ۴- محمدرشید بیگ المانه ۵- ۶- اسدالله خان رزایی ۷- محمود مصطفی سلطانی ۸- مجید بهرامی پسر محمودخان دزلی ۹- عزت خان دزلی. ردیف ۳ شماره ۱- ۲- فرج بگ رستگار اهل تفلی ۳- ۴- ۵- فایق بگ اهل برده سپید ۶- مظفرخان رزایی ۷- رضابگ بهرام آباد.

درزیان

ده از دهستان بالک بخش مریوان شهرستان سنندج - ۱۱ ک جنوب دژشاهپور ۳ ک خاور راه اتومبیل رو مریوان به رزاب - جلگه - سردسیر مالاریایی - سکنه ۳۰۰ - سنی - کردی - آب از چشمه - محصول توتون - غلات، حبوبات، لبنیات، محصول جنگلی - شغل زراعتی و گله داری - راه مالرو - از ریخلان اتومبیل می توان برد.

سرکل

ده کوچکیست از دهستان بالک بخش مریوان شهرستان سنندج - ۱۴ ک جنوب خاور دژشاهپور - ۸ ک خاور اتومبیل رو مریوان به رزاب - کوهستانی - سردسیر - سکنه ۴۰ نفر.

خیرآباد

ده از دهستان بالک بخش مریوان شهرستان سنندج - ۱۶ ک جنوب خاور دژشاهپور - ۷ کیلومتری جنوب راه اتومبیل رو سنندج به مریوان - کوهستانی - سردسیر - سکنه ۱۵۰ - سنی - کردی - آب از رودخانه، چشمه و قنات - محصول غلات، لبنیات، توتون - شغل زراعت و گله داری - راه مالرو.

باغان

از دهستان سرشیو بخش مریوان شهرستان سنندج - ۲۴ ک خاور دژشاهپور - سرراه شوسه سنندج مریوان - کوهستانی - سردسیر - سکنه ۱۰۰ - سنی - کردی - آب از چشمه و رودخانه محلی - غلات، توتون، لبنیات، تیر زغال چوب - شغل زراعت - راه مالرو - پاسگاه نظامی و تلفن دارد.

بلبر Bibar

ده از دهستان سرشیو مریوان شهرستان مریوان - ۳۴ ک خاور دژشاهپور - ۳ ک شمال شوسه مریوان سنندج - کوهستانی - سردسیر - سکنه ۱۳۵ - سنی - کردی - آب از چشمه - محصول غلات، لبنیات، توتون - شغل زراعت و گله داری - راه مالرو.

گویزکویره

ده از دهستان بالک بخش مریوان شهرستان سنندج - ۹ ک جنوب خاور دژشاهپور - ۴ ک جنوب راه اتومبیل رو سنندج به مریوان - کوهستانی - سردسیر - سکنه ۲۰۰ - سنی -

کردی - آب از چشمه - محصول غلات، حبوبات، لبنیات، توتون - شغل زراعت و گله‌داری - راه مالرو.

کانی کوزله

ده از دهستان بالک بخش مریوان شهرستان سنندج - ۱۲ ک خاور دژشاهپور - ۱ ک جنوب راه اتومبیل‌رو سنندج به مریوان - کوهستانی - سردسیر مالاریایی - سکنه ۵۰ - سنی - کردی - آب از چشمه و رودخانه گاران - محصولات غلات، حبوبات، لبنیات - شغل زراعت و گله‌داری - راه مالرو.

کله یونجه

ده از دهستان بالک بخش مریوان شهرستان سنندج - ۱۵ ک خاور دژشاهپور - ۳ ک جنوب راه اتومبیل‌رو سنندج به مریوان - کوهستانی - سردسیر - سکنه ۱۸۰ - سنی - کردی - آب از چشمه - محصولات غلات، حبوبات، لبنیات - شغل زراعت و گله‌داری - راه مالرو.

ولینان

ده کوچکیست از دهستان سرشیو بخش مریوان شهرستان سنندج - ۲ ک خاور دژشاهپور - ۲ ک باغان - سکنه ۵۱ نفر.

شیخ عطار

ده از دهستان سرشیو بخش مریوان شهرستان سنندج - ۱۴۱ ک خاور دژشاهپور - سرراه شوسه مریوان سنندج - کوهستانی - سردسیر - سکنه ۷۰ - سنی - کردی - آب از چشمه - محصول غلات، لبنیات، توتون - شغل زراعت و گله‌داری - تلفن عمومی دارد.

دره سفید

ده از دهستان سرشیو بخش مریوان شهرستان سنندج - ۲۰ ک خاور دژشاهپور - ۲ ک شمال شوسه مریوان سنندج - کوهستانی - سردسیر - سکنه ۶۰ - سنی - کردی - آب از چشمه‌ها - محصول غلات، حبوبات، لبنیات، توتون - شغل زراعت و گله‌داری - راه مالرو.

ماسیدر

ده از دهستان سرشیو بخش مریوان شهرستان سنندج - ۲۸ ک شمال خاوری

دژشاهپور - ۷ ک شمال شوسه مریوان سنندج - کوهستانی - سردسیر - سکنه ۷۵ - سنی - کردی - آب از چشمه - محصول حبوبات، لبنیات - شغل زراعت و گلهداری - راه مالرو.

دوویسه

ده از دهستان سرشیو بخش مریوان شهرستان سنندج - ۲۸ ک شمال خاوری دژشاهپور - ۲ ک شمال ویله - کوهستانی - سردسیر - سکنه ۳۹۰ - سنی - کردی - آب از چشمه و رودخانه مشهور بفرهادآباد - محصول غلات، شغل زراعت - راه مالرو.



عکس ۳۹ - جمعی از عشایر مریوان و اورامان

چناره

ده از دهستان سرشیو بخش مریوان شهرستان سنندج - ۳۲ ک شمال خاوری دژشاهپور - ۶ ک شمال ویله - کوهستانی - سردسیر - سکنه ۲۰۰ - سنی - کردی - آب از رودخانه کریله - محصول غلات، لبنیات، حبوبات - شغل زراعت و گلهداری - راه مالرو و صعب‌العبور.

گل چیدر

ده از دهستان سرشیو بخش مریوان شهرستان سنندج - ۸۲ ک شمال خاور دژشاهپور

- ۱۵ ک شمال ینال - کوهستانی - سردسیر - سکنه ۱۰۰ - سنی - کردی - آب از چشمه‌ها - محصول غلات، لبنیات، توتون - شغل زراعت و گله‌داری - راه مالرو و صعب‌العبور - در دو محل نزدیک بهم واقع گلچیدر پائین و بالا معروف قبلاً گلچیدر بالا خالی از سکنه و مخروبه است.

صوبی‌بله

ده کوچک از دهستان سرشیو بخش مریوان شهرستان سنندج - ۷۰ ک شمال خاور دژشاهپور - سکنه ۵۰ نفر.

شیخ شربتی

ده از دهستان سرشیو بخش مریوان شهرستان سنندج - ۵۲ ک خاوری دژشاهپور - ۳ ک شمال شوسه سنندج مریوان - کوهستانی - سردسیر - سکنه ۶۰ - سنی - کردی - آب از چشمه - محصول غلات، حبوبات، لبنیات، توتون - شغل زراعت و گله‌داری - راه مالرو.

قنوند

ده از دهستان سرشیو بخش مریوان شهرستان سنندج - ۵۵ ک خاور دژشاهپور - ۵ ک شمال شوسه مریوان سنندج - کوهستانی - سردسیر - سکنه ۱۵۵ - سنی - کردی - آب از چشمه - محصول غلات، حبوبات، لبنیات، توتون - شغل زراعت و گله‌داری - راه مالرو - پاسگاه ژاندارمری بنام قنوند در ۵ کیلومتر جنوب ده کنار شویسه واقع است.

تازه‌آباد

ده از دهستان بالک بخش مریوان شهرستان سنندج - ۴ ک خاور دژشاهپور - ۵/۰ ک جنوب راه اتومبیل‌رو سنندج به مریوان - جلگه - سردسیر مالاریایی - سکنه ۷۰ - سنی - کردی - آب از چشمه - محصول غلات، حبوبات، لبنیات، توتون، برنج - شغل زراعت و گله‌داری - راه مالرو.

وسنه Vasne

ده از دهستان بالک بخش مریوان شهرستان سنندج - ۱۴ کیلومتری جنوب خاوری دژشاهپور - ۶ کیلومتری جنوب راه سنندج به مریوان - این آبادی کوهستانی و سردسیر است و حدود یکصد نفر سکنه دارد که کرد زبان و شافعی مذهبنده - آب از چشمه و قنات - محصولاتشان غلات، لبنیات، توتون - شغل اهالی زراعت و گله‌داری است.



عکس ۳۹- از راست به چپ ۱- شوکت بگ مصطفی سلطانی ۲- عزت بگ مصطفی سلطانی ۳- رثوف ایران خواه ۴- محمد ایران خواه اهل قلعه جی و...

گیلی کران Gili - Karan

ده از دهستان سرشیو بخش مریوان شهرستان سنندج - ۴۰ کیلومتری شمال خاوری دژشاهپور و ۶ کیلومتری شمال خاوری چالی سور - این ده کوهستانی و سردسیر است و سکنه آن ۱۵۰ نفر و شافعی مذهبند و کرد زبان - آب از چشمه و محصولشان لبنیات - توتون و شغل مردم آنجا زراعت و گله داری است.

زویران Zuveran

ده از دهستان سرشیو بخش مریوان - ۴۰ کیلومتری خاوری دژشاهپور و ۵ کیلومتری شمال خاوری گله - این ده کوهستانی و سردسیر و یکصد تن سکنه دارد که همه سنی مذهب و کرد زبانند - آب از چشمه و محصولاتشان غلات، حبوبات، لبنیات و توتون - شغل زراعت و گله داری است.

گوگجه Gogie

ده از دهستان سرشیو بخش مریوان - ۶۲ کیلومتری خاوری دژشاهپور و ۲۱

کیلومتری شمال خاوری گوپله - این ده کوهستانی و سردسیر و ۱۲۰ تن در آن ساکنند و همه سنی مذهب و کرد زبانند - آب از چشمه‌ها و محصولاتشان غلات، لبنیات، حبوبات و شغل اهالی زراعت و گله‌داری است.

طایفه حیدریگی در دهات ساوسلیمانه و آگجه نیز زندگی می‌کنند از کتاب فرهنگ جغرافیائی ایران (آبادیها) - جلد ۵ - استان ۵.]



عکس شماره ۳۹ - ۱- غلامحسین شاوردی آجودان اردو ۲- محمودخان کانی سانان ۳- محمدصالح سلطان بهرام بیگی ۴- فرج الله بیگ مصطفی سان پدر محمد رشید آلمان ۵- عبدالله بیگ پیرصفا مریوانی ۶- محمد علی بیگ بهرام بیگی رستگار آزادوار ۷- احمد بیگ ۸- کیخسرو بیگ اهل وله‌ژیر

طایفه کهنه پوش

چون اعلا جد این طایفه موسوم به شیخ عبدالرزاق خرقه حضرت غوث بغداد (گیلانی) را که الهام بخش سلسله قادری و نقشبندی بوده پوشیده است از این جهت این طایفه به کهنه پوشی شهرت یافته است.

بیشتر افراد این طایفه در خاک عراق سکونت دارند. این افراد جنبه شیخی خود را با مالک شدن بتدریج از دست داده اند. تا قریب بیست سال قبل مرکز این طایفه در قریه عصرآباد بوده ولی بعلت تغییر رئیس طایفه فعلاً مرکز به رشه ده منتقل شده است تا قریب ۱۵ سال قبل، این طایفه قدرتی نداشته و بیشتر بطایفه حیدریگی متکی بوده است ولی بعدها قدرت بیشتری کسب نموده و در حال حاضر از نظر اقتصادی در زمره طوایف درجه دوم منطقه مریوان قرار دارد. محل سکونت افراد این طایفه که جمعاً در حدود ۵۰ خانوار می باشد دهات ذیل است:

عصرآباد تازه - عصرآباد کهنه - حسن اوله - سلسی علیا - سلسی سفلی - چاوک و پيله بوده و در دهات موسک - سیف بالا نیز مالک می باشند و چند خانوار از این طایفه در چناره نشیمن دارند.

عصرآباد تازه و عصرآباد کهنه

ده از دهستان سرشیو بخش مریوان شهرستان سنندج - ۱۲ ک شمال خاور دژشاهپور - ۳ کیلومتری شمال شوسه مریوان، سنندج - کوهستانی - سردسیر - سکنه ۳۵۰ - سنی - کردی - آب از چشمه - محصول غلات، حبوبات، لبنیات، توتون - شغل زراعت و گله داری.

حسن اوله

ده از دهستان سرشیو بخش مریوان شهرستان سنندج - ۷ ک خاور دژشاهپور - ۱ ک شمال شوسه مریوان سنندج - دامنه - سردسیر - سکنه ۱۲۹ - سنی - کردی - آب از چشمه - محصول غلات، حبوبات، لبنیات، توتون - شغل زراعت و گله داری.

سلسی علیا و سفلی

ده از دهستان سرشیو بخش مریوان سنندج - ۶ ک شمال خاور دژشاهپور - ۳ ک شمال راه مریوان سنندج - کوهستانی - سردسیر - سکنه ۲۸۰ - سنی - کردی - آب از

چشمه - محصول غلات، لبنیات، توتون - شغل زراعت و گله‌داری.

چاوک

ده از دهستان سرشیو بخش مریوان شهرستان سنندج - ۵ ک شمال دژشاهپور - ۲ ک
ثلاثه بالا - دامنه - سردسیر - سکنه ۱۲۵ - سنی - کردی - آب از چشمه - محصول غلات،
لبنیات، توتون - شغل زراعت و گله‌داری.

پيله

ده از دهستان سرشیو بخش مریوان شهرستان سنندج - ۸ ک شمال دژشاهپور - ۵
کیلومتری راه سنندج - کوهستانی - سردسیر - سکنه ۸۰ - سنی - کردی - آب از چشمه‌ها -
محصول غلات، حبوبات، توتون، لبنیات - شغل زراعت - راه مالرو.

موسک

ده از دهستان مرکزی بخش مریوان شهرستان سنندج - ۲ ک شمال خاوری سنندج - ۱
ک شمال شوسه مریوان سنندج - دامنه - سردسیر - سکنه ۱۰۰ - سنی - کردی - آب از
چشمه - محصول توتون، غلات، مختصر حبوبات، لبنیات - شغل زراعت و گله‌داری -
سربازخانه پادگان مریوان در اراضی این ده بنا گردیده است.

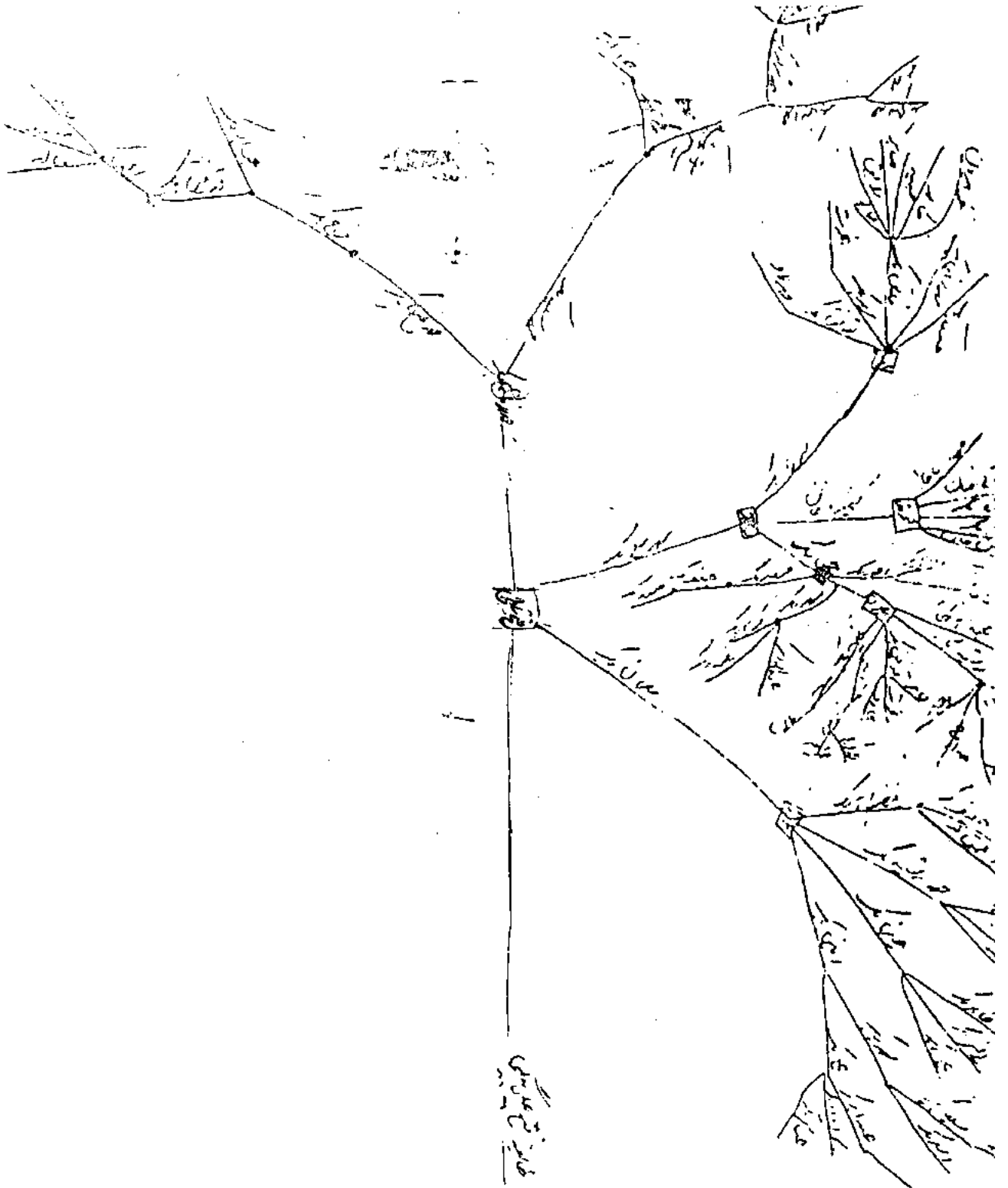
سیف بالا

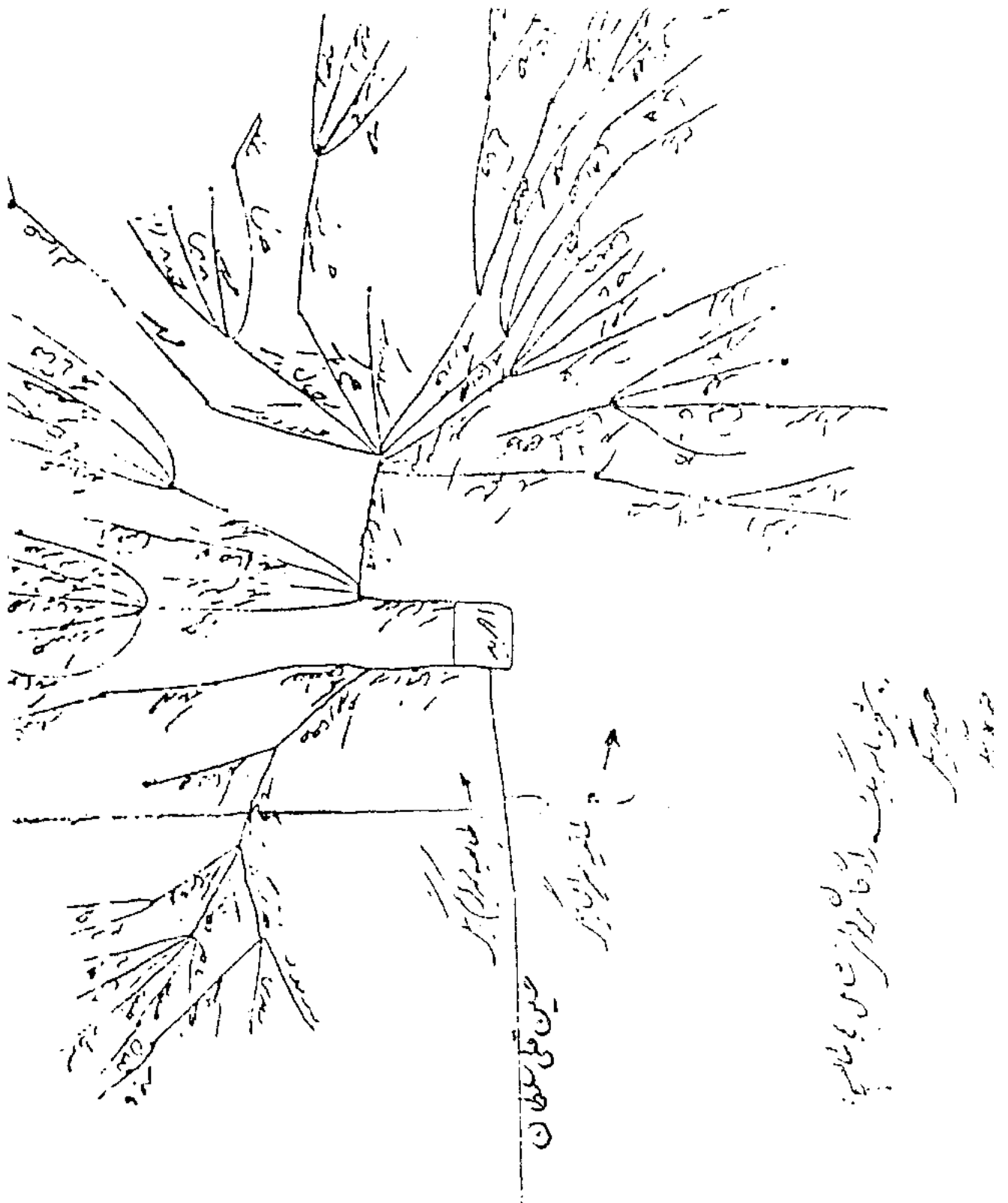
ده از دهستان مرکزی بخش مریوان شهرستان سنندج - ۹ ک شمال دژشاهپور - ۲ و ۴
ک باختر شوسه مریوان به باشه - کوهستانی - سردسیر - سکنه ۴۰۰ - سنی - کردی - آب
از چشمه - محصول غلات، توتون، لبنیات، شغل زراعت - راه مالرو - در دو محل بفاصله
۳ کیلومتر واقع شده، به سیف پائین مشهورتر - سکنه بالای ۱۸۰ نفر است.

چناره

ده از دهستان سرشیو بخش مریوان ۳۲ کیلومتری شمال خاوری دژشاهپور ۶
کیلومتری شمال و یله - کوهستانی و سردسیر و ۲۰۰ تن سکنه دارد - زبان اهالی کردی و
مذهبشان سنی شافعی است - آب از رودخانه کویله - محصولشان غلات، توتون، لبنیات،
حبوبات و شغل اهالی زراعت و گله‌داری است.

شجره نامه عشایر مریوان





شجره ۴۱

اطلاعات عمومی راجع به ایلات و عشایر منطقه مریوان که در سال ۱۳۲۹ به درخواست اداره معارف (آموزش و پرورش) به وسیله آقای محمد علانی نماینده فرهنگ مریوان تهیه شده است.

در منطقه مریوان چند طایفه عشایری بدین قرار زندگی می کنند.

۱- حیدری ۲- فتحعلی بیگی ۳- کوماسی ۴- کلاترزان ۵- حسن سلطانی ۶- کهنه پوش ۷- سادات چور.

عده هریک از طوایف: حیدری ۱۵۱۶ خانوار، فتحعلی بیگی ۱۵۰۰ خانوار، کوماسی ۴۵۴۰ خانوار، کلاترزان ۲۵۰۰ خانوار، حسن سلطانی ۱۵۰۰ خانوار، کهنه پوش ۲۵۰ خانوار، سادات چور ۱۵۰ خانوار.

عده جمعیت هریک از طوایف: حیدری ۷۵۸۰ نفر، فتحعلی بیگی ۷۵۰۰ نفر، کوماسی ۲۲۷۰۰ نفر، کلاترزان ۱۲۵۰۰ نفر، حسن سلطانی ۵۰۰۰ نفر، کهنه پوش ۱۲۵۰ نفر، سادات چور ۷۵۰ نفر.

زبان کلیه منطقه کردی و مذهبشان اسلام شافعی است. مسکن طوایف حیدری و فتحعلی بیگی و کهنه پوش و حسن سلطانی مریوان و طایفه کوماسی در دهستان کوماسی و طایفه کلاترزان در دهستان کلاترزان و سادات چور در دهستان چور.

طوایف چهارگانه مریوان در قصبه دژشاهپور و دویست آبادی اطراف ساکن هستند و همه تخته قاپو شده و یکجانشین شده اند. به طور کلی ساختمانهای مسکونی این منطقه از سنگ و چوب جنگلی ساخته می شود و بیشتر آبادیها به علت عدم بضاعت مالی، با چوبهای جنگلی به اصطلاح محلی (تیمان) دیوارهایی درست نموده و با سرگین گاو کاه گل می کشند. و چون از طرف دولت توجهی به این منطقه نشده عموماً در حال بیچارگی بسر برده و هیچگونه حرفه و شغلی ندارند، بدین علت اغلب به شرارت و قاچاق فروشی مشغول اند، تعداد کمی با زراعت مختصری (ارزن - توتون و گندم) امرار معاش می نمایند، چنانچه توجهی به حال آنان نشود روز به روز بر تعداد بیکاران و اشرار و قاچاق فروش افزوده می شود.

حیواناتی که در این منطقه نگهداری می شود، گاو، گوسفند، بز، قاطر و الاغ است در اثر عدم توجه اولیاء امور اغلب احشام و دامهایشان در اثر ابتلا به امراض گوناگون تلف می شوند و خسارت زیادی به آنان که تنها وسیله امرار معاششان است، وارد می شود.

به علت اینکه هوای دریاچه و باطلاقیهای که در مغرب دژشاهپور واقع است غالب مردم به مالاریای مزمن دچار هستند و رنگ و روی آنها زرد و پژمرده و تأسف آور است. غذای آنها بلغور، شلغم و ارزن و مانند اینهاست و غالباً از دسترسی به اینها هم محروم‌اند بیشتر میوه درختان جنگلی را می‌چینند که آنرا «به رو» می‌گویند، پس از آسیا کردن از آن نان می‌پزند و می‌خورند، گیوه و لباس را هم خود تهیه می‌کنند و به خارج نیاز ندارند.

تاریخچه مختصری از سوابق هر طایفه:

۱- طایفه حیدری در دویست سال قبل کلبعلی خان نام از مغان آذربایجان به مریوان آمده است پسر یا نوه او به اسم حسین قلی بیگ گوره (بزرگ) که دارای سه پسر بوده به اسامی: اسکندریبگ و فتحعلی بیگ و احمدیگ. اسکندریگ سه پسر داشته ۱- حاج حیدریبگ پدر قبیله حیدریبگی‌ها و حسینقلی کوچک جد بیگ زاده قریه بالک و حمهرش بیگ جد بیگ زاده قریه گویزه کویره که این دو نفر هم با برادر بزرگشان حاج حیدریبگ در منازعات عشایری متفق بوده‌اند و اولاد این دو نفر هم در محل، حیدریبگی نامیده می‌شوند. سرشناس فعلی طایفه حیدری، محمدخان کانی سانانی است در سن ۳۰ سالگی.

۲- طایفه فتحعلی بیگی: سرسلسله علیخانی سه پسر داشته: محمدعلی بیگ پدر کیخسروخان وله‌ژیبری و جد سایر وله‌ژیبری. سلیمان بیگ جد بیگ زاده آبادی نی. زمان بیگ جد بیگزاده آبادی سردوش. سرشناس فعلی، علی وله‌ژیبری در سن ۷۰ سال.

۳- طایفه کوماسی. این قبیله تا قبل از شهریور ۱۳۲۰ دارای مردان بزرگ و با شخصیت نبوده بعد از شهریور ۲۰ تا اندازه‌ای اسم پیدا کرده، اکنون سرپرست آنان فرج بیگ زنوری بخشدار افتخاری منطقه کوماسی و کلاترزان است.

۴- طایفه کهنه‌پوش: نسبت کهنه‌پوشی در آبادی خونیانه عراق دو فرسخی شمالی بینجوین جد این طایفه مدفون و مورد اعتقاد مردم آن ناحیه است و اولاد کهنه‌پوش در عراق عبارتند از مشایخ نزاره و کیلو و مسود و خنیانه که در حدود ده آبادی در اطراف بینجوین ساکن‌اند و یک نفر به اسم شیخ قسیم در حدود دویست سال پیش به مریوان آمده و در قریه سله سی یک فرسخی دژشاهپور سکنی نموده و کم‌کم آبادیهای سله سی

ورشه‌ده، عصرآباد تازه و کهنه و حسن اوله را تملک نموده است که اولاد شیخ قسیم اکنون هم به اسم کهنه پوش معروف‌اند.

۵- سادات چور، قریب هفتصد سال پیش سید محمد نام مشهور به پیرخضر از سبزوار خراسان به هر اقتضائی بوده به کردستان آمده و از طرف حکومت وقت، آبادی پیرخضران در خاک کوماسی که حال هم در تصرف اولاد اوست، بدو واگذار شده و در اواسط قرن دهم هجری مرحوم سید حسن مصنف مشهور به ملا ابوبکر از اولاد این شخص است از طرف حکومت وقت آبادی چور بدو واگذار شده و بعداً در دوره حکومت خان احمدخان اردلان در مریوان نزدیک قلعه سنگی که اکنون به قلعه خان احمدخان مشهور است و آثار حجاری آن دوره در آن قلعه مشهود است، مسجدی بنام (مزگوت سوره) مسجد سرخ برای او بنا شده و در آنجا مشغول تدریس و تألیف بوده و تألیفاتی به زبانهای فارسی و عربی از او برجای مانده است.

از اشخاص سرشناس طوایف مذکور در حال حاضر عبارتند از:

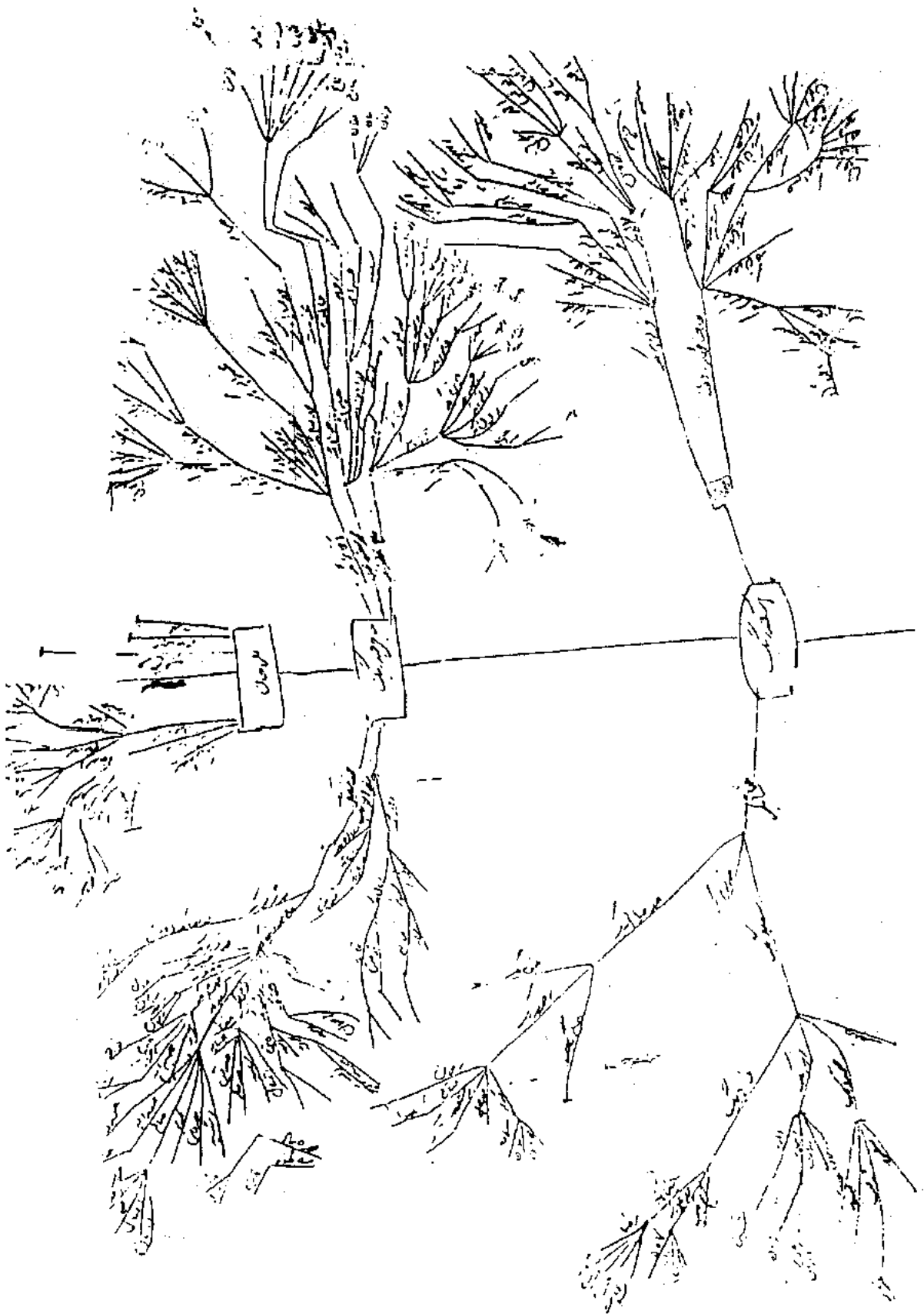
محمدخان کانی سانانی از طایفه حیدری - شیخ احمد رشه ده از طایفه کهنه‌پوش - علیخان وله‌ژیبری از طایفه فتحعلی‌بیگی - سید احمد شیخ الاسلامی (شیخ الاسلام مریوان) از سادات چور و فرج بیگ زنوری از طایفه کوماسی.

حدود جغرافیائی منطقه مریوان که این طوایف در آن سکنتی دارند جلگه‌ای است که تقریباً ده فرسخ در ده فرسخ مساحت دارد، از طرف شمال محدود است به رشته کوه فاصل بین منطقه مریوان و شلیر عراق و از جنوب به دهات اورامان و از مغرب به کوه سورین و ناحیه پینجویین عراق و از مشرق به رشته کوه گاران.

آبادی هایی که از لحاظ کثرت جمعیت اقتضای تأسیس دبستان در آنها موجود است عبارتند از:

انجیران، گویله، کانی سانان، دره‌تفی، سیف، خانم شیخان، بالک، درگاشیخان، گماره سنگ، توراخ تپه، گوگجه، قامیشله، پیرانشاه.

چنانچه در این محلها اشخاص واجد شرایط از لحاظ سواد کافی، نجابت و شعور پیدا شود بهتر است از اینکه از جای دیگری معلم به منطقه آورد، در غیر این صورت آموزگاری که دارای سواد زیاد و تجربه کافی که سنش از سی سال کمتر نباشد، می‌توان از وجودش استفاده نمود.



شجره شماره ۴۲

اورامان تخت

اورامان تخت یکی از دهستانهای بخش رزاب شهرستان سنندج - حدود و مشخصات آن به شرح زیر است:

از طرف شمال بخش مریوان - از جنوب باختر اورامان لهنون - از شمال باختر کشور عراق از خاور دهستانهای ژاوه رود و کلاترزان - هوای کنار رودخانه دهستان معتدل و مالاریائی، قسمت ارتفاعات سردسیر سالم است.

ارتفاعات - سه رشته ارتفاعات مشخص بشرح زیر در این دهستان دیده می شود:

۱- کوهستان شاهو در جنوب دهستان واقع شده برودخانه سیروان منتهی می گردد. سپس در همان جهت ادامه یافته و کوه تخت نامیده می شود. جهت آن شمال باختر به جنوب خاور - خط الرأس آن از خاور درکی به بعد مرز ایران و عراق است. ارتفاع قله تخت بین شهر اورامان و هانی گرمه ۲۹۸۵ متر، قله باختر درکی ۲۴۵۰ متر و قله در باختر آبادی دزلی ۲۵۵۰ متر است.

۲- رشته دوم موازی با رشته اول بین دره رودخانه سیروان و دره رزاب واقع شده کوه حشه دول و کوه سالان نامیده می شود ارتفاع قله حشه دول در باختر رزاب ۱۴۸۹ متر است.

۳- دنباله ارتفاعات جنوبی بخش مریوان تا محل دو آب این بخش ادامه دارد مرتفع ترین قله این رشته در خاور آلمانه کوه پیاز دول و شمال گوشخانی کوه کره میانه نامیده می شوند - ارتفاع پیاز دول ۲۹۴۲ و قله کره میانه ۲۹۵۵ متر است. اختلاف ارتفاعات کنار رودخانه ها با قله اطراف بسیار و شیب ارتفاعات تند بهمین مناسبت صعب العبور است. برای روشن شدن وضعیت ارتفاع چند نقطه مهم کنار رودخانه ها ذکر می شود.

ارتفاع محل تلاقی رودخانه	آوی هنگ	برودخانه	کرماسی	۱۲۲۰ متر
ارتفاع محل تلاقی رودخانه	رزاب	برودخانه	مریوان	۱۰۵۰ متر
ارتفاع محل تلاقی رودخانه	سیروان	برودخانه	رزاب	۱۰۰۵ متر



عکس شماره ۴۳- کلاهک منجوق دوزی شده سکه دار بانوئی کرد
(ساکن میان کرمانشاهان و کردستان)



عکس شماره ۴۴- کلاهک منجوق دوزی شده و سکه‌دار

رودخانه:


رودخانه‌های مریوان در این دهستان با رودخانه‌هایی که از دهستان کلاترزان می‌آید در محلی بنام دورود بهم ملحق پس از عبور از تنگه کوهستانی و گذشتن از سه کیلومتری خاوری شهر اورامان بین آبادی نوین و اسپریز با رودخانه سیروان که از دهستان ژاورود می‌آید یکی شده بنام رودخانه سیروان وارد دهستان اورامان لهون می‌گردد. شرح آن در بخش پاوه داده شده است.

راه - تنها راه فرعی که فقط در فصل خشکی اتومبیل کوچک ممکن است برد بین رزآب مرکز اورامان و قصبه مریوان که بوسیله پادگان نظامی احداث شده است، بقیه راهها مالرو و صعب‌العبور است.

محصول - محصول عمده دهستان در قسمت رزآب و قراء شمالی توتون، غلات، لبنیات - در حدود شهر اورامان و کنار رودخانه سیروان میوه‌جات می‌باشد - شغل قسمت اول زراعت و گلهداری و قسمت دوم کسب دوره‌گردی، صنایع دستی، باغبانی، شال کرباسی، گیوه‌بافی است.

مذهب عموم سکنه دهستان مسلمان اهل تسنن و زبان مادری کردی (هه‌ورامی) است - و سه خانواده در این نواحی حکومت می‌کنند به نامهای: حسن سلطانی - بهرام‌بیگی - مصطفی سلطانی. دهستان اورامان تخت از ۱۴۷ آبادی تشکیل شده سکنه آن در حدود ۱۴۵۰۰ نفر و قراء مهم آن بشرح زیر است:

زلکه - دره‌ناخی - زکریان - درگاشیخان - توتوندر - کماله - دَمیو - دله‌مرز - دگاگا - بهرام‌آباد - شهر اورامان - دل - انجمنه - دزلی - رزآب - گوشخانی - ژیوار - اسپریز - هزارخانی - درکی - بلبر - تخان - قلعه‌جی - قلعه‌گاه - نژمار - میرگ و شارانی - ویسه - سیاناو - پیران‌کهنه - پیرانشاه - زوم - گلانه - گندبو - تازه‌آباد - آلمانه - کرآباد



عکس شماره ۴۵- شیوه معماری در اورامان

ساختمان سازی و معماری در آبادی کماله اورامان ۷۴/۲/۵

بلبر

ده از دهستان اورامان بخش رزاب شهرستان سنندج در ۱۷ کیلومتری باختر رزاب و ۴ کیلومتری جنوب خاوری شهر اورامان واقع است - آب و هوای این ده کوهستانی معتدل می باشد و ۵۰۰ نفر سکنه را که مذهبشان سنی و زیانشان کردی است در خود جای داده است - آب روستا از چشمه و رودخانه رزاب تأمین می شود و عمده ترین محصولات روستا عبارتند از غلات، انواع میوه جات مخصوصاً گردو، لبنیات - شغل

عموم مردم این روستا گله‌داری و زراعت است به علاوه به شال بافی، مکاری، صید جانوران نیز می‌پردازند - راه روستا مالرو است.

دره ناخی

ده از دهستان اورامان بخش رزاب شهرستان سنندج - ۲۷ کیلومتری شمال باختر رزاب ۲ کیلومتری خاور راه مریوان به رزاب - کوهستانی و سردسیر معتدل - سکنه ۱۵۰ - مذهب سنی و زبان کردی - آب از چشمه - محصول غلات، لبنیات، شغل اهالی زراعت و دامداری.

ده میو Dameyu

ده از دهستان اورامان بخش رزاب سنندج ۲۴ کیلومتری شمال باختر رزاب ۸ کیلومتری باختر راه مریوان به رزاب - کوهستانی و معتدل - سکنه ۱۰۰ نفر - مذهب سنی و زبان کردی است - آب از چشمه - محصول لبنیات و غلات - شغل زراعت و دامداری.

دل Dal

ده از دهستان اورامان بخش رزاب شهرستان سنندج - ۲۵ کیلومتری جنوب خاور رزاب - کنار رودخانه سیروان - کوهستانی و سردسیر - سکنه ۷۷۵ نفر - سنی و زبان کردی است - آب از چشمه - محصول غلات و لبنیات - شغل زراعت و گله‌داری.

ژیوار jivar

ده از دهستان اورامان بخش رزاب شهرستان سنندج ۱۱ کیلومتری جنوب باختر رزاب - کنار رودخانه - ۹ کیلومتری شهر اورامان - کوهستانی معتدل - سکنه ۵۲۲ نفر - مذهب سنی - زبان کردی - آب از چشمه - محصول غلات و لبنیات - شغل زراعت و گله‌داری.

دکایا

ده از دهستان ژاورود بخش رزاب شهرستان سنندج ۷ کیلومتری جنوب خاور رزاب - کنار راه رزاب به پاوه - کوهستانی و سردسیر - سکنه ۷۱۰ نفر - مذهب سنی - زبان کردی - آب از چشمه - محصول غلات و لبنیات - انگور، گردو، زردآلو، میوه‌جات جنگلی - شغل زراعت و گله‌داری.



عکس شماره ۴۶ حسن خان رزابی - مظفر خان رزابی مردو برادر و رئیس العشایر

رزاب Razab

یکی از بخش‌های شهرستان سنندج است - این بخش در سازمان وزارت کشور بخش آویهنگ نامیده می‌شود. آویهنگ یکی از قراء مهم دهستان ژاورود این بخش است ولی چون دور از مرکز بخش بوده لذا قریه رزاب تقریباً وسط بخش واقع شده، از نظر نظامی دارای اهمیت خاصی است لذا این قریه را مرکز بخش اورامان قرار داده‌اند. حدود بخش بشرح زیر است:

از طرف شمال بخش مریوان - از طرف جنوب خاور بخش کامیاران - از طرف خاور بخش مرکزی سنندج - از طرف باختر دهستان اورامان لهون از بخش پاوه - از شمال باختر حدود قراء دزلی و درکی مرز ایران و عراق.

وضع کلی طبیعی - منطقه بخش کوهستانی - قسمت جنوب و باختری آن پرشیب و

صعب‌العبور. شعب رودخانه سیروان بنام رودخانه کلاترزان - کماسی - مریوان در دره‌های عمیق بخش جاری و در انتهای جنوب باختری بخش بهم متصل و رودخانه سیروان را تشکیل می‌دهد و وارد بخش اورامان لهن می‌شود - هوای نواحی مرتفع دهستانهای ژاورود - کلاترزان و قسمت شمالی دهستان اورامان تخت سردسیر سالم و هوای قراء رودخانه معتدل و پشه‌خیز و ناسالم است. این بخش از سه دهستان بنام اورامان تخت - ژاورود - کلاترزان تشکیل شده و ده مرکزی رزاب که ۴۸ کیلومتری جنوب خاوری مریوان و کنار رودخانه آویهنگ است کوهستانی و معتدل و سکنه آن ۵۰۰ نفر با دین اسلام و زبان کردی - آب از چشمه دارند و محصولشان غلات، لبنیات و مختصر توتون - شغل زراعت و گله‌داری.

بهرام آباد

ده از دهستان اورامان بخش رزاب شهرستان سنندج ۲۲ کیلومتری شمال باختر رزاب - کنار رودخانه - معتدل - سکنه ۳۰۰ نفر مذهب سنی و زبان کردی - آب از رودخانه مریوان و چشمه - محصول غلات، انگور دیم، لبنیات - شغل زراعتی و گله‌داری.

قلعه‌چی

ده از دهستان اورامان بخش رزاب شهرستان سنندج ۱۸ کیلومتری شمال باختر رزاب - ۱۰ کیلومتری شمال راه مریوان به رزاب - کوهستانی و سردسیر - سکنه ۲۰۰ نفر سنی و زبان کردی - آب از چشمه - محصول غلات، لبنیات، توتون - شغل زراعت و گله‌داری.

قلعه‌گاه

ده از دهستان اورامان بخش رزاب شهرستان سنندج ۱۸ کیلومتری شمال باختر رزاب - ۲ کیلومتری شمال راه مریوان به رزاب - کوهستانی و سردسیر - سکنه ۲۵۰ نفر - مذهب سنی و زبان کردی - آب از چشمه - محصول غلات، لبنیات و انگور دیم - شغل اهالی زراعت و گله‌داری.

دزلی Dezli

ده از دهستان اورامان بخش رزاب شهرستان سنندج - ۳۰ کیلومتری شمال رزاب - ۹ کیلومتری باختر راه مریوان به رزاب - کوهستانی و سردسیر - سکنه ۷۰۰ نفر - مذهب سنی و زبان کردی - آب از چشمه - محصول غلات، لبنیات و توتون - شغل زراعت و گله‌داری.

اسپریز Aspariz

ده از دهستان اورامان بخش رزاب شهرستان سنندج - ۲۲ کیلومتری جنوب رزاب ۵ کیلومتری محل تلاقی رودخانه اورامان به سیروان - کوهستانی - معتدل - سکنه ۵۱۳ نفر - سنی شافعی - زبان کردی - آب از چشمه - محصول مختصر غلات و حبوبات - شغل زراعت، گله‌داری، آهنگری، نجاری - بنائی - زیارتگاهی بنام سید اسمعیل دارد.

بلبر Bilbar

ده از دهستان اورامان بخش رزاب شهرستان سنندج - ۱۷ کیلومتری باختر رزاب و ۴ کیلومتری جنوب خاوری شهر اورامان - کوهستانی - معتدل - سکنه ۵۰۰ نفر شافعی مذهب و کرد زبان - آب از چشمه و رودخانه رزاب - محصول غلات و انواع میوه‌جات مخصوصاً گردو، لبنیات - شغل اهالی زراعت و گله‌داری - شال بافی و صید جانوران و پرندگان.



عکس شماره ۴۷ - مصاحبه با حاج احمد در آبادی بلبر

نژمار Neymar

ده از دهستان بالک بخش مریوان سنندج ۱۳ کیلومتری جنوب دژشاهپور ۳ کیلومتری راه مریوان به رزاب - کوهستانی و سردسیر مالاریایی - سکنه ۴۰۰ نفر - شافعی مذهب و کرد زبان - آب از چشمه - محصول غلات، حبوبات، لبنیات - شغل زراعت و گله‌داری.

مرک Mereck

ده از دهستان بالک بخش مریوان شهرستان سنندج - ۱۸ کیلومتری جنوب خاور دژشاهپور ۸ کیلومتری خاور دگاشیخان - کوهستانی و سردسیر مالاریایی - سکنه ۷۵ نفر - شافعی مذهب و کرد بان - آب از رودخانه و چشمه و قنات - محصول غلات، لبنیات و توتون - شغل زراعت و گله‌داری.



عکس شماره ۴۸ - مصاحبه مظفرخان فرزند حسن خان برادر اسدالله خان اهل رزاب



عکس شماره ۴۹ - مصاحبه مؤلف با اسدالله خان رزابی

پیرانشاه

ده از دهستان وِسه بخش مریوان - ۲۱ کیلومتری جنوب باختری دژشاهپور - ۳ کیلومتری مرز ایران و عراق - کوهستانی - سردسیر - سکنه ۷۵ نفر با زبان کردی و مذهب سنی شافعی - آب از چشمه - محصول غلات، برنج، لبنیات - شغل اهالی زراعت و گله‌داری.

توتوندر Tutundar

ده از دهستان وِسه بخش مریوان - ۱۲ کیلومتری جنوب دژشاهپور - ۲ کیلومتری راه مریوان به رزاب - کوهستانی و سردسیر - سکنه ۳۰ نفر - زبان کردی و مذهب سنی - آب از چشمه و قنات - محصول غلات، لبنیات، توتون - شغل زراعت و گله‌داری.

طایفه حسن سلطانی

این طایفه جزء عشایر اورامان می‌باشد - مرکز آن در قریه ویسه و جمعاً در حدود ۵۳ خانوار می‌باشند که در دهات:

دگاشیخان - سرنژمار - درکی - اورامان تخت - بلچه سور - تخان - پیرانشاه - پیران کهنه - سیاناو - ذکریان - ترخان آباد - بلبر - کماله و رویروی ساکن هستند. قسمتی از افراد این طایفه در خاک عراق سکونت دارند.

تخان

ده از دهستان اورامان بخش رزاب شهرستان سنندج - ۱۵ ک شمال باختر رزاب - ۳ ک خاور راه اتومبیل‌رو مریوان به رزاب - کوهستانی - سردسیر - سکنه ۷۵ - سنی - کردی - آب از چشمه - محصول غلات، لبنیات، توتون - شغل زراعت و گله‌داری - راه مالرو.

درکی

ده از دهستان اورامان بخش رزاب شهرستان سنندج - ۲۳ ک شمال باختر رزاب - ۹ ک باختر راه اتومبیل‌رو مریوان بر رزاب - کوهستانی - سردسیر - سکنه ۵۰۰ - سنی - کردی - آب از چشمه - محصول غلات، توتون، لبنیات، جزئی میوه‌جات - شغل زراعت، مکاری، پیله‌وری - صنایع دستی زنان شال بافی - راه مالرو و صعب‌العبور.

رویوری

ده از دهستان اورامان بخش رزاب شهرستان سنندج - ۳ ک باختر شهر اورامان - نزدیک کماله - کوهستانی - معتدل - سکنه ۱۰۰ - سنی - کردی - آب از چشمه - محصول انواع میوه‌جات، لبنیات - شغل گله‌داری، نجاری، باغبانی - راه مالرو و صعب‌العبور.

کریا

ده از دهستان اورامان بخش رزاب شهرستان سنندج می‌باشد که در ۲۲ کیلومتری شمال باختری رزاب و ۳ کیلومتری شمال خاور راه اتومبیل‌رو مریوان به رزاب واقع است - آب و هوای این روستا کوهستانی معتدل می‌باشد و ساکنین روستا که به زبان کردی تکلم می‌کنند ۱۰۰ نفر می‌باشند و مذهب سنی است. آب روستا از چشمه و رودخانه تأمین می‌شود. غلات و لبنیات و توتون محصولات روستا می‌باشند - شغل

مردم روستا زراعت و گله‌داری است و راه روستا از نوع مالرو است.

سرنج‌مار (سرنژمار)

ده از دهستان بالک بخش مریوان شهرستان سنندج می‌باشد که در ۱۳ کیلومتری دژشاهپور و ۱ کیلومتری خاور راه اتومبیل‌رو مریوان به رزاب واقع است - آب و هوای روستا کوهستانی سردسیر مالاریایی است و جمعیت روستا ۱۵۰ نفر می‌باشد که مذهبشان سنی و زبانشان کردی است - آب روستا از چشمه و قنات تأمین می‌شود و محصولات این روستا عبارتند از غلت، حبوبات و توتون و شغل مردم روستا زراعت و گله‌داری است - راه روستا از نوع مالرو است.

سیاناو

ده از دهستان ویسه بخش مریوان شهرستان سنندج می‌باشد که در ۱۴ کیلومتری جنوب دژشاهپور و ۱۲ کیلومتری باختر راه اتومبیل‌رو مریوان به رزاب واقع است - آب و هوای روستا کوهستانی سردسیری است و جمعیت روستا ۱۰۰ نفر کرد زبان سنی مذهب هستند - آب این روستا از چشمه و قنات تأمین می‌شود و محصولات حاصل این روستا عبارتند از: غلات، حبوبات، لبنیات و توتون و شغل مردم روستا گله‌داری و زراعت است بعلاوه راه روستا مالرو است.

پیرانشاه

ده کوچکی است از دهستان ویسه بخش مریوان شهرستان سنندج که در ۲۱ کیلومتری جنوب باختری دژشاهپور و ۳ کیلومتری مرز ایران و عراق قرار دارد. آب و هوای روستا کوهستانی سردسیری است و این روستا دارای ۷۵ نفر سکنه سنی مذهب و کرد زبان است. آب روستا از چشمه تأمین می‌شود. محصولات این روستا عبارتند از: غلات، برنج، لبنیات و شغل مردم پیرانشاه زراعت است. این روستا علاوه بر راه مالرو پاسگاه مرزبانی دارد.

پیران کهنه

ده از دهستان ویسه بخش مریوان شهرستان سنندج می‌باشد که در ۲۰ کیلومتری جنوب باختری دژشاهپور و یک کیلومتری پیرانشاه واقع شده است - این روستا دامنه و هوای سردسیری دارد. جمعیت روستا ۱۰۰ نفر سنی مذهب و کرد زبان هستند و آب

روستا از چشمه تأمین می‌شود - محصولات روستا عبارتند از: مختصر برنج و لبنیات - شغل مردم روستا گله‌داری و راه روستا مالرو می‌باشد.

ترخان آباد

این ده از دهستان اورامان بخش رزاب شهرستان سنندج می‌باشد که ۶۸ کیلومتری شمال رزاب و ۲ کیلومتری خاور راه اتومبیل‌رو مریوان به رزاب واقع شده است. آب و هوای این روستا کوهستانی سردسیری است و ۲۵۰ نفر کرد زبان و سنی مذهب جمعیت دارد. آب از چشمه تأمین می‌شود و محصولات روستا عبارتند از: غلات، لبنیات و توتون - شغل زراعت و گله‌داری و راه روستا مالرو می‌باشد.

دکاشیخان

این ده از دهستان بالک بخش مریوان شهرستان سنندج می‌باشد که در ۱۵ کیلومتری جنوب دژشاهپور، سرراه اتومبیل‌رو مریوان به رزاب واقع شده است - آب و هوای روستا کوهستانی سردسیر می‌باشد که در آن ۲۰۰ نفر جمعیت سنی مذهب و کرد زبان زندگی می‌کنند. آب روستا از چشمه تأمین می‌شود و محصولات روستا عبارتند از: غلات، حبوبات، لبنیات و توتون - شغل مردم روستا زراعت و گله‌داری است و روستا راه اتومبیل‌رو دارد.

کماله

ده از دهستان اورامان بخش رزاب شهرستان سنندج می‌باشد که در ۲۶ کیلومتری باختر رزاب و ۴ کیلومتری شمال باختری شهر اورامان واقع شده است آب و هوای روستا کوهستانی و سردسیر می‌باشد و سکنه روستا ۱۸۰ نفر کرد زبان سنی مذهب هستند - آب روستا از چشمه تأمین می‌شود و محصولات روستا عبارتند از: ذرت، انواع میوه‌جات و لبنیات - شغل عموم مردم روستا زراعت و گله‌داری است و بعلاوه به کارهای شال‌بافی، کرباس‌بافی، گیوه‌دوزی، نجاری و آهنگری نیز اشتغال دارند. راه روستا از نوع مالرو است.



عکس شماره ۴۹- نمائی از اورامان تخت ۷۴/۲/۵

بلچه‌سور

ده از دهستان کلاترزان بخش رزاب شهرستان سنندج می‌باشد که در ۱۲ کیلومتری شمال رزاب و ۱۳ کیلومتری جنوب شوسه سنندج مریوان واقع شده است. آب و هوای روستا کوهستانی سردسیری است و جمعیت روستا ۳۲۰ نفر کرد زبان سنی مذهب هستند. آب مشروبی روستا از چشمه تأمین می‌شود. محصولات روستا عبارتند از غلات، لبنیات، توتون و شغل مردم این روستا کشاورزی، گله‌داری و زغال‌فروشی است. این روستا راه مالرو و دبستان دارد.



عکس شماره ۵۰- ردیف اول ۱- محمدعلی خان گلباغی ۲- عباس خان رزاب ۳- فرج الله خان زنوری ۴- محمدخان کانی سانان ۷- شیخ الاسلام مریوان ۸- سرتیپ قلعه جی ۹- عبدالله خان دزلی ۱۰- حسن خان رزاب ۱۱- محمدعلی بگ تفللی
ردیف دوم ۱- طاهر بگ کرآباد ۲- علی خان وله ژیر ۳- فتاح خان وله ژیر ۴- حاج محمد بگ ۵- شیخ احمد ره شهدی ۶- محمدخان رزاب ۹- محمود بگ کرآباد ۱۰- رئوف بگ قلعه جی ۱۱- فایق بگ ۱۲- حبیب الله بگ مالک ۱۳- سعید بگ ۱۴- عبدالله بگ کرآباد شهریور ماه ۱۳۳۰

سلین Slen

ده از دهستان اورامان بخش رزاب ۱۲ کیلومتری جنوب باختر رزاب کنار رودخانه ۸ کیلومتری شهر اورامان. این آبادی کوهستانی و معتدل و سکنه آن ۳۷۵ که سنی مذهب و کرد زبانند. آب از چشمه و رودخانه رزاب. محصولشان غلات، حبوبات، میوه جات، لبنیات و شغل اهالی زراعت و گلهداری است.

ویسه Veyse

ده از دهستان ویسه بخش مرکزی مریوان ۱۴ کیلومتری جنوب باختر دژشاهپور ۶ کیلومتری باختر راه مریوان به رزاب. کوهستانی و سردسیر و سکنه ۴۸۰ که سنی و کرد

زبانند. آب از چشمه و قنات - محصولشان غلات، توتون، لبنیات، ذرت - شغل زراعت و گله‌داری [از کتاب فرهنگ جغرافیایی ایران - جلد ۵ - استان ۵].

طایفه بهرام‌بیگی

این طایفه در حدود ۳۵ خانوار هستند که از لحاظ اهمیت بعد از طایفه حیدریبیگی قرار گرفته‌اند مرکز این طایفه قریه دزلی است.

محل سکونت افراد این خانواده در دهات ذیل می‌باشد:

دزلی - بهرام‌آباد - تازه‌آباد تفللی - تفللی - احمدآباد - تخان - دمیو - شارانی - قلعه‌گاه - دری - نشکاش - ننه - مرگ - قلعه‌جی - بندول - زلکه - دره‌ناخه - نژمار - گلانه - ولانه - بنو - هه‌جمنه - سپیا - هزار خانی - گلیه.

دری

ده از دهستان بالک بخش مریوان شهرستان سنندج - ۱۸ ک جنوب خاور دژشاهپور - ۱۴ ک جنوب راه اتومبیل‌رو سنندج به مریوان - کوهستانی - سردسیر - سکنه ۳۵۰ - سنی - کردی - آب از رودخانه، چشمه و قنات - محصول غلات، حبوبات، لبنیات، توتون - شغل زراعت و گله‌داری - راه مالرو.

دمیو (دمه‌یو)

ده از دهستان اورامان بخش رزاب شهرستان سنندج - ۲۴ ک شمال باختر رزاب - ۸ ک باختر راه اتومبیل‌رو مریوان به رزاب - ۲ ک درکی - کوهستانی - معتدل - سکنه ۱۰۰ - سنی - کردی - آب از چشمه - محصول غلات، لبنیات - شغل زراعت و گله‌داری - صنایع دستی زنان شال بافی - راه مالرو.

قلعه‌جی

ده از دهستان اورامان بخش رزاب شهرستان سنندج - ۱۸ ک شمال باختر رزاب - ۱۰ ک شمال راه اتومبیل‌رو مریوان به رزاب - کوهستانی - سردسیر - سکنه ۲۰۰ - سنی - کردی - آب از چشمه - محصول غلات، لبنیات، توتون - شغل زراعت و گله‌داری - راه مالرو - راه فرعی به شوسه دارد.



عکس شماره ۵۱- فرج‌الله خان زنوری رئیس منطقه کلاترزان

قلعه‌گاه

ده از دهستان اورامان بخش رزاب شهرستان سنندج - ۱۸ ک شمال باختر رزاب - ۲ ک شمال راه اتومبیل رو مریوان به رزاب - کوهستانی - سردسیر - سکنه ۲۵۰ - سنی - کردی - آب از چشمه - محصول غلات، لبنیات، انگور دیم - شغل زراعت و گله‌داری - راه مالرو.

گلان

ده از دهستان اورامان بخش رزاب شهرستان سنندج - ۱۹ ک شمال باختر رزاب - ۶ ک شمال خاور راه اتومبیل رو مریوان به رزاب - کوهستانی - سردسیر - سکنه ۱۰۰ - سنی -

کردی - آب از چشمه - محصول غلات، لبنیات - شغل زراعت و گله‌داری - راه مالرو.

بندول

ده از دهستان اورامان بخش رزاب شهرستان سنندج - ۱۸ ک شمال باختر رزاب - ۷ ک باختر راه اتومبیل‌رو مریوان به رزاب - کوهستانی - معتدل - سکنه ۷۵ - سنی - کردی - آب از چشمه - محصول غلات، لبنیات - شغل زراعت و گله‌داری - راه مالرو و صعب‌العبور.

بهرام‌آباد

ده از دهستان اورامان بخش رزاب شهرستان سنندج - ۲۲ ک شمال باختر رزاب - راه اتومبیل‌رو مریوان به رزاب - کنار رودخانه - معتدل - سکنه ۳۰۰ - سنی - کردی - آب از رودخانه مریوان و چشمه - محصول غلات، انگور دیم، لبنیات، توتون - شغل زراعت و گله‌داری - راه مالرو.

تازه‌آباد تغلی

ده از دهستان اورمان بخش رزاب شهرستان سنندج - ۱۶ ک شمال باختر رزاب - کنار راه اتومبیل‌رو مریوان به رزاب - کوهستانی - معتدل - سکنه ۵۰ - سنی - کردی - آب از چشمه - محصول غلات، لبنیات و توتون - شغل زراعت و گله‌داری - راه مالرو.



عکس شماره ۵۲- محمودخان دزلی همراه سه نفر از یاران

تخان

ده از دهستان اورامان بخش رزاب شهرستان سنندج - ۱۵ ک شمال باختر رزاب - ۳ ک خاور راه اتومبیل‌رو مریوان به رزاب - کوهستانی - سردسیر - سکنه ۷۵ - سنی - کردی - آب از چشمه - محصول غلات، لبنیات - شغل زراعت و گله‌داری - راه مالرو.

دزلی

ده از دهستان اورامان بخش رزاب شهرستان سنندج - ۳۰ ک شمال رزاب - ۹ ک باختر اتومبیل‌رو مریوان به رزاب - کوهستانی - سردسیر - سکنه ۷۰۰ - سنی - کردی - آب از چشمه و زه آب دزه محلی - محصول غلات، لبنیات، توتون - شغل زراعت، گله‌داری، پیله‌وری و صید جانور - صنایع دستی زنان کرباس بافی - راه مالرو و صعب‌العبور.

نرمار

ده از دهستان بالک بخش مریوان شهرستان سنندج - ۱۳ ک خاور راه اتومبیل‌رو مریوان به رزاب - کوهستانی - سردسیر - مالاریائی - سکنه ۴۰۰ - سنی - کردی - آب از چشمه - محصول غلات، حبوبات، لبنیات، توتون - شغل زراعت و گله‌داری - راه مالرو.

نشکاش (شکاش)

ده از دهستان بالک بخش مریوان شهرستان سنندج - ۱۸ ک خاور دژشاهپور - ۸ ک جنوب راه اتومبیل‌رو سنندج به مریوان - کوهستانی - سردسیر - سکنه ۱۷۵ - سنی - کردی - آب از رودخانه، چشمه و قنات - محصول غلات، حبوبات، لبنیات، توتون - شغل زراعت و گله‌داری - راه مالرو.

ننه

ده از دهستان بالک بخش مریوان شهرستان سنندج - ۲۰ ک شمال جنوب خاور دژشاهپور - ۱۰ ک خاور دگاشیخان - کوهستانی - سردسیر - سکنه ۱۰۰ - سنی - کردی - آب از چشمه و قنات - محصول غلات، حبوبات، توتون - شغل زراعت و گله‌داری - راه مالرو.

دره‌ناخی

ده از دهستان اورامان بخش رزاب شهرستان سنندج - ۲۷ ک شمال باختر رزاب - ۲ ک خاور راه اتومبیل‌رو مریوان به رزاب - کوهستانی - معتدل - سکنه ۱۵۰ - سنی - کردی -

آب از چشمه - محصول غلات و لبنیات - شغل زراعت و گله‌داری - راه مالرو.

تغلی

ده از دهستان اورامان بخش رزاب شهرستان سنندج - ۱۵ ک شمال رزاب - ۱ ک اتومبیل‌رو مریوان به رزاب - کنار رودخانه - کوهستانی - معتدل - سکنه ۳۰۰ - سنی - کردی - آب از چشمه و رودخانه مریوان - محصول غلات، حبوبات، انگور دیم و توتون - شغل زراعت و گله‌داری - راه مالرو.

چور Cur

ده از دهستان بالک بخش مریوان ۲۱ کیلومتری جنوب خاور دژشاهپور - ۱۱ کیلومتری دگاشیخان - کوهستانی - سردسیر - سکنه ۳۵۰ - سنی و کرد زبان - آب از رودخانه، چشمه و قنات - محصولات حبوبات، غلات، لبنیات، توتون - شغل اهالی زراعت و گله‌داری است.

هزارخانی

ده از دهستان اورامان بخش رزاب شهرستان سنندج - ۱۶ کیلومتری شمال رزاب ۷ کیلومتری شمال خاور راه مریوان به رزاب - کوهستانی و سردسیر - سکنه ۵۱۰ نفر - سنی و کرد زبان - آب از چشمه‌ها و محصولشان گردو، لبنیات، توتون، کمی پنبه، صیفی - شغل زراعت و گله‌داری.

گلیه Gelye

ده از دهستان کلاترزان بخش رزاب - ۱۶ کیلومتری شمال رزاب ۱۵ کیلومتری جنوب راه مریوان به سنندج - کوهستانی - سردسیر - سکنه ۳۵۰ نفر - سنی و کرد زبان - آب از چشمه - محصولات غلات، گردو، لبنیات، توتون - شغل اهالی زراعت و گله‌داری است [از کتاب فرهنگ جغرافیایی ایران (آبادیها) - جلد ۵ - استان ۵].

طایفه مصطفی سلطانی

این طایفه که در حدود ۱۵ خانوار می‌باشد در جنوب اورامان استقرار دارند. مرکز این طایفه رزاب است و در دهات ذیل سکونت دارند:

رزاب - کرآباد - خانگا - ژبووار - دل - دله‌مرز - اسپریز - زوم - گلانه - قلعه‌گاه - گندبو -

تازه آباد - آلمان و وِسِه.

در دوره قاجار و اوائل سلطنت رضاخان، مرحوم فرج الله بگ که محل سکونتش آبادی آلمان از دهات مریوان بود، بر طایفه خود مصطفی سلطانی، در آبادیهای نام برده تسلط و حکمروایی داشت.

به دستور رضاخان در سال ۱۳۱۶ سران عشایر مناطق کردستان را به لطائف الحیل گردهم آوردند و همه را به تهران اعزام داشتند، بعضی را در بند کشیدند و برخی را به نام اینکه از سمت شاه خلعت و جوایز دریافت خواهند کرد، راضی و مجاب کردند. به محض ورود آنها به تهران، آنان را در بین زندانهای شیراز و اصفهان و تهران تقسیم کردند و دیگر کسان را که دارای نفوذ عشایری بودند به شیراز و اصفهان و کرمان و دامغان تبعید کردند و نیز چند تن از سران برجسته را در تهران نگه داشته ممنوع الخروج نمودند. یکی از زندانیان قصر تهران مرحوم حاج فرج الله بیگ آلمان بود که در سال ۱۳۲۰ زمان تبعید شدن رضاخان از زندان آزاد و به نزد پسرانش محمد شریف بیگ و محمد علی بیگ که تبعید شده در دامغان بودند رفت و در همان جا وفات نمود و به خاک سپرده شد.

از آن پس فرزند دیگرش محمد رشید بیگ سرپرستی طایفه خود را بر عهده گرفته و به آبادی آلمان میان قوم و قبیله خود بازگشت. این مرد، شخصی روشن و فهیم بود، در سال ۱۲۹۴ شمسی در شهر سنندج متولد و در همانجا به تحصیل اشتغال جست و در سال ۱۳۱۲ موفق به اخذ گواهی نامه تحصیلات ابتدائی در سنندج گردید. افکارش به هیچ وجه با خوی عشایری سازگاری نداشت. با درخواست وی و تهیه محل، فرهنگ کردستان در آبادی آلمان مدرسه افتتاح نمود و خود محمد رشید بیگ مدیر و آموزگاری آنجا را تقبل نمود. آن مرحوم از دو همسرش یازده پسر و سه دختر داشت.

همه فرزندان را به تحصیل واداشت و با مرارت و سختی و اغلب بدهکاری، خرج تحصیلات آنها را فراهم نمود، جز یکی از دخترانش همه تحصیل کرده و ده پسرش دارای تحصیلات عالی و دانشگاهی بودند. اوائل انقلاب، به مفاد آیه **«وَاتَّقُوا فِتْنَةً لَأُصِيبَنَّ الَّذِينَ قَلَمُوا مِنْكُمْ خَاصَّةً»** انفال ۲۸ آتش که گرفت حشک و ترمی سوزد.

پنج فرزند محمد رشید مصطفی سلطانی به مناسبت ها و جرم های گوناگون کشته


شدند:




عکس شماره ۵۳- نشسته مرحوم حاج فرج الله بیگ آلمانه ایستاده دست راست مرحوم محمد شریف بیگ فرزند حاج فرج الله ایستاده دست چپ مرحوم محمد علی بیگ فرزند حاج فرج الله قبر فرج الله بیگ در دامغان، محل تبعید فرزندانش محمد شریف بیگ و محمد علی بیگ است. ۱- مهندس فواد در درگیری با مهندس چمران کشته شد. حسین و امین هر دو لیسانسیه ریاضی و دبیر مریوان بوسیله آقای خلدخالی. دکتر ماجد و امجد دانشجوی رشته مهندسی برق در تبریز بوسیله آقای موسوی تبریزی اعدام شدند. دیگر برادران، سعید در مریوان معلم اخراجی، محمد مشاور حقوقی در سنندج، طاهر افسر هوایرد بازنشسته اجباری، رشاد دبیر لیسانسیه و حشمت الله مهندس کامپیوتر و جاهد مشهور به رضا مهندس کامپیوتر هر سه در سوئد اقامت دارند و عبدالله دبیر و لیسانسیه زبان اکنون در آلمان است. دو خواهر تحصیل کرده نیز دبیر اخراجی که یکی در مریوان و دیگری در سوئد زندگی می کنند.



عکس شماره ۵۲- محمد رشید مصطفی سلطانی





عکس شماره ۵۶ - مرحوم محمد شریف بیگ برادر محمدرشید بیگ مصطفی سلطانی آمانه

تبعیدی در دامغان در ۱۳۲۰



عکس شماره ۵۷ - مرحوم شوکت بیگ آلمانه پسر علی بیگ که بدست طاهر خالیدی از افراد کومله به شهادت رسید

اسپریز

ده از دهستان اورامان، بخش رزاب، شهرستان سنندج - ۲۲ ک جنوب رزاب - ۵ ک محل تلاقی رودخانه اورامان به سیروان - کوهستانی - معتدل - سکنه ۵۱۳ - سنی شافعی - کردی - آب از چشمه - محصول مختصر غلات، حبوبات - شغل زراعت، گله‌داری، آهنگری، نجاری، بنائی - راه مالرو و صعب‌العبور - زیارتگاهی بنام سید اسمعیل دازد.

آلمانه

ده از دهستان اورامان بخش رزاب شهرستان سنندج - ۲۰ ک شمال باختر رزاب - ۸ ک شمال راه اتومبیل‌رو مریوان به رزاب - کوهستانی - سردسیر - سکنه ۴۵۰ - سنی - کردی -

آب از چشمه - محصول غلات، حبوبات، لبنیات، انگور دیم - شغل زراعت و گله‌داری -
راه مالرو - دبستان دارد.



عکس شماره ۵۸ - یکی از زنان عشایر آلمانه مریوان

تازه آباد

ده از دهستان بالک بخش مریوان شهرستان سنندج - ۴ ک خاور دژشاهپور - ۵/۵ ک جنوب راه اتومبیل‌رو سنندج به مریوان - جلگه - سردسیر مالاریایی - سکنه ۷۰ - سنی - کردی - آب از چشمه - محصول غلات، حبوبات، لبنیات، توتون، برنج - شغل زراعت و گله‌داری - راه مالرو.

خانقاه

ده از دهستان اورامان بخش رزاب شهرستان سنندج - ۱ ک شمال رزاب - سرراه اتومبیل‌رو مریوان به رزاب - کوهستانی معتدل - سکنه ۵۰ نفر - سنی - کردی - آب از چشمه - محصول غلات، لبنیات، توتون - شغل گله‌داری و زراعت - راه مالرو.

دل

ده از دهستان او رامان بخش رزاب شهرستان سنندج - ۲۵ ک جنوب خاوری رزاب -

کنار رودخانه سیروان - کوهستانی - سردسیر - سکنه ۷۷۵ - سنی - کردی - آب از چشمه - محصول غلات و لبنیات - شغل زراعت، کسب تهیه سقز، کرباس، شال بافی، گیوه دوزی - راه مالرو و صعب‌العبور.

دله‌مرز

ده از دهستان اورامان بخش رزاب شهرستان سنندج - ۲۶ ک جنوب خاور رزاب - کنار رودخانه رزاب - کوهستانی - معتدل - سکنه ۲۳۱ - سنی - کردی - آب از رودخانه سیروان و چشمه - محصول غلات، لبنیات، شغل زراعت، گله‌داری، کرباس و شال بافی - راه مالرو و صعب‌العبور.

رزاب

ده مرکز بخش رزاب شهرستان سنندج - ۴۸ ک جنوب خاوری مریوان - کنار رودخانه - آویهنگ - کوهستانی - معتدل - سکنه در حدود ۵۰۰ نفر - مذهب مسلمان سنی - زبان مادری کردی - اکثر مردان فارسی می‌دانند - آب از چشمه محصول غلات، لبنیات، مختصر توتون - شغل زراعت و گله‌داری - از ادارات دولتی - بخش‌داری - نماینده‌داری - نماینده‌بهدرایی - پست و تلگراف - پاسگاه انتظامی - بوسیله تلفن با مریوان و سنندج ارتباط دائم دارد - راه فرعی کم عرض بین این ده و مریوان احداث شده باری عبور اتومبیل‌های کوچک مناسب است.

زوم

ده از دهستان اورامان بخش رزاب شهرستان سنندج - ۱۱ ک جنوب باختر رزاب - کنار رودخانه - ۹ ک شهر اورامان - کوهستانی - معتدل - سکنه ۵۲۲ - سنی - کردی - آب از چشمه - محصول غلات و لبنیات - شغل زراعت، گله‌داری، گیوه‌دوزی، مکاری - راه مالرو و صعب‌العبور.

قلعه‌کا

ده از دهستان اورامان بخش رزاب شهرستان سنندج - ۱۸ ک شمال باختر رزاب - ۲ ک شمال راه اتومبیل‌رو مریوان به رزاب - کوهستانی - سردسیر - سکنه ۲۵۰ - سنی - کردی - آب از چشمه - محصول غلات، حیوانات - شغل کشاورزی و گله‌داری - راه مالرو.

کرآباد

ده از دهستان اورامان بخش رزاب شهرستان سنندج - ۲ ک خاور رزاب - ۱ ک شمال
راه اتومبیل‌رو مریوان به رزاب - کوهستانی - معتدل - سکنه ۴۰۰ - سنی - کردی - آب از
چشمه - محصول غلات، لبنیات - شغل زراعت و گله‌داری - راه مالرو.

گلانه

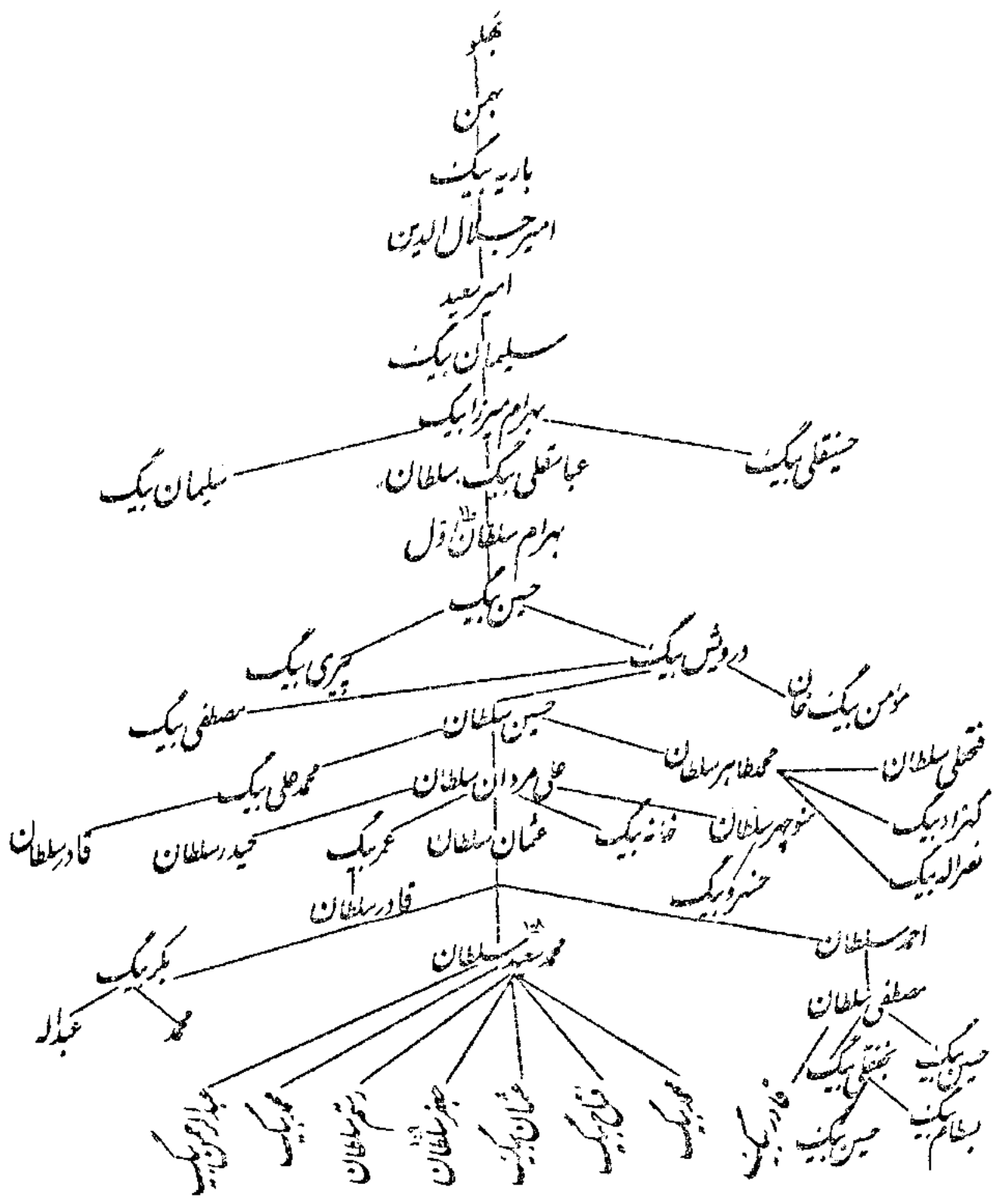
ده از دهستان اورامان بخش رزاب شهرستان سنندج - ۱۹ ک شمال باختر رزاب - ۶ ک
شمال خاور راه اتومبیل‌رو مریوان به رزاب - کوهستانی - سردسیر - سکنه ۱۰۰ - سنی -
کردی - آب از چشمه - محصول غلات و لبنیات، شغل زراعت و گله‌داری - راه مالرو.

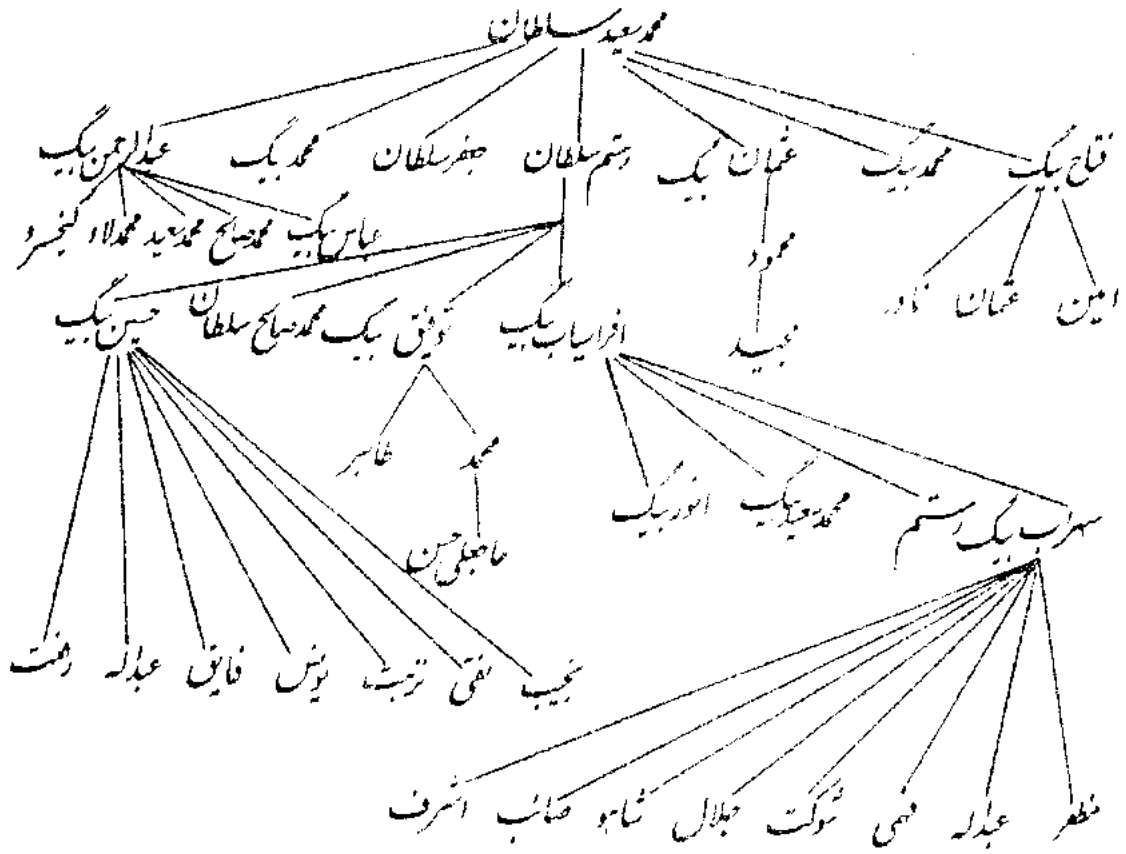
ویسه

ده مرکز دهستان ویسه بخش مریوان شهرستان سنندج - ۱۴ ک جنوب باختر
دژشاهپور - ۶ ک باختر راه اتومبیل‌رو مریوان به رزاب - کوهستانی - سردسیر - سکنه
۴۸۰ - سنی - کردی - آب از چشمه و قنات - محصول غلات، ذرت و توتون - شغل
زراعت و گله‌داری - راه مالرو.

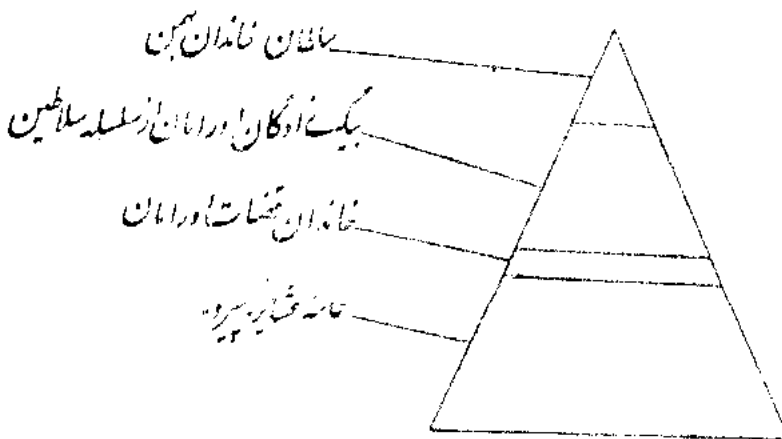
شجره سلطین در امان بزرگ

رزاب. لغون تخت.



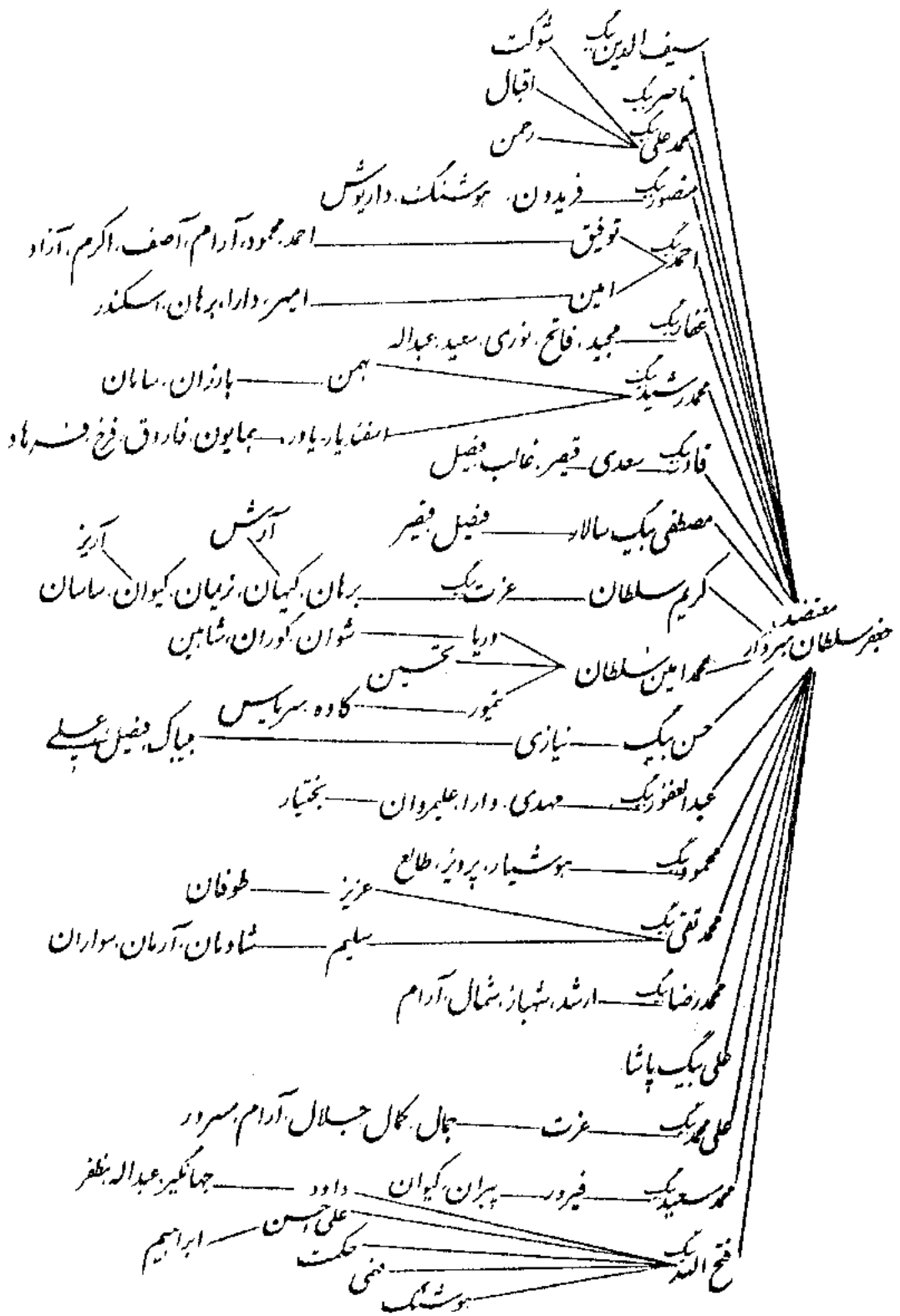


نمودار سلسلہ مراتب بہری در نظام سیاسی شہی قبیلہ اورانان



شجرہ نامہ شماره ۶۰۔ محمد سعید سلطان

نقل از کتاب جغرافیای تاریخی کرماشان



شجره نامه شماره ۶۱- جعفر سلطان معتضد سردار
نقل از کتاب جغرافیای تاریخی کرماشان

مشروحه زیر، اطلاعاتی است کلی که به درخواست اداره معارف (آموزش و پرورش) کردستان به وسیله ملامحمد زاهد ضیائی نماینده فرهنگ اورامان در سال ۱۳۲۹ شمسی تهیه شده است.

طوایف عشایری که در حوزه فرهنگی اورامان و جوانرود واقع است به قرار شرح زیر است:

۱- اورامان لهون ۲- جوانرود ۳- باباجانی ۴- قبادی ۵- ولدبیگی ۶- امامی ۷- اناغی ۸- تاوگوزی

۱- طایفه اورامان لهون که محل سکونت آنها در کوههای اورامان واقع است عموماً سکونت دائمی در محل خود دارند بجز اینکه در تابستان بعضی به کوههای نزدیک خود حداکثر تا سه فرسنگی (۱۸ کیلومتر) کوچ می‌کنند و عده‌ای به منظور جمع‌آوری ثمر باغات و سردرختی حداکثر تا دو فرسنگی (۱۲ کیلومتر) نقل مکان می‌نمایند و مجموعاً در سی و پنج دهکده سکونت دارند که دهات و قصبات عمده آن و تعداد تقریبی خانوار بدین قرار است: پاوه ۴۵۰ خانوار - نوسود ۱۵۰ خانوار - نودشه ۵۶۰ خانوار - هانه‌گرمله ۲۳۰ خانوار - دزآور ۱۲۰ خانوار - خانقاه ۱۴۰ خانوار - داریان ۱۱۵ خانوار - هجیج ۲۰۰ خانوار - کیمنه ۱۵۰ خانوار - دشه ۱۱۰ خانوار - نروی ۹۰ خانوار - دورسیان ۸۰ خانوار - گلال ۸۰ خانوار - نجار ۶۵ خانوار - شرکان (سرکان) ۶۰ خانوار و عموماً پیرو دین حنیف اسلام و تابع مذهب شافعی و از اهل سنت و جماعت و زبان کلیه آنها زبان اورامی (هه‌ورامی) که به زبان فرس قدیم شباهت کلی بلکه عین آن است.

شغل عمده و مهم این طایفه باغداری و قسمتی جزئی، حیوان‌داری از حرفه خاصه اورامان لهون است درست کردن گیوه (کلاش) که برای کوهسار بهترین پاپوش است و بافتن یک نوع شال که آنرا در میان خود گلیم می‌نامند و از آن چوخه و رانک لباس مردان می‌دوزند و از پشم بز و گوسفند یک قسم پشمی بدست می‌آورند که آنرا گرک می‌گویند و از آن کلاه بزرگ درست می‌کنند و از پشم بز و گوسفند که آنرا «برگن» می‌نامند یک نوع لباس می‌بافند که آنرا «فرَجی» «قابوت» اگر بلند باشد یا «کُله بال» اگر کوتاه باشد، می‌گویند و از پنبه نیز کرباس محلی می‌بافند که آنرا هلاوه می‌گویند. و برای پیراهن مردان و زنان (غیر از متمولین و اشراف) مصرف می‌شود، خلاصه برای کلیه لباس مردان

و زنان و قسمت عمده لباس زنان محتاج به کالاهای خارجی از خود نیستند. از کشاورزی فقط به باغداری اشتغال دارند و زراعت آنان به واسطه فقدان زمین مسطح خیلی کم و نادر است و حیواناتی که می‌پرورانند، اغلب بز و گوسفند و گاو هم دارند و برای بدست آوردن گندم، قاطر و خر و الاغ را نگاهداری نموده که به وسیله آنها سردرختی باغات خود را به اطراف (شهر زور عراق، ژاورود و اطراف روانسر و ماهیدشت) برده به گندم مبادله می‌نمایند. آب و هوای اورامان لهون جز از چند دهکده که در کنار رود سیروان واقع است و تا اندازه‌ای گرمسیر، بقیه بطور عموم معتدل و در تابستان به کوههای پر از برف می‌روند.

طایفه اورامان لهون بواسطه اینکه مجاور است با خاک عراق، اغلب مورد هجوم قشون و طوایف خارجی واقع شده و در مقابل اینها با رشادت کاملی، همواره زرنگی را بخرج داده سد محکمی را در مرز غربی ایران سکندروار بنا نهاده که به هیچ نحوی لشکر یاجوج و ماجوج استطاعت نفوذ و عبور از آن را ندارند.

اشخاص مطلع و سرشناس و با سواد در اورامان لهون کمتر پیدا می‌شوند و از بی‌سوادان اشخاص ریش سفید هستند که تا اندازه‌ای از وضعیت و جریانات گذشته و طایفه اطلاع دارند.

حدود جغرافیائی اورامان لهون شمالاً رشته کوههای شاهو که بین اورامان لهون و اورامان رزاب و اورامان تخت و ژاورود واقع است، شرقاً خاک طایفه جوانرود، جنوباً چون طرف شرقی، خاک جوانرود و طرف غربی خاک عراق و رود سیروان که از طرف سنندج سرچشمه می‌گیرد و به خاک عراق می‌رود و در آنجا دیاله می‌نامند که از وسط اورامان لهون می‌گذرد و به خاک عراق داخل می‌شود.

راجع به دبستان: در اورامان لهون دهاتی که پرجمعیت هستند و مستعد تأسیس دبستان می‌باشند همان پانزده دهکده است که در بالا ذکر شد و فعلاً نه قریه آنها که پاوه - نوسود - نودشه - هانه گرمه - کیمنه - دزآور - هجیج - داریان - دشه و خانقاه دارای دبستان می‌باشند و اکثر اهالی آنها در اردیبهشت ماه به منظور عمران باغات خود و تعدادی به عنوان گله‌داری پراکنده می‌شوند، عده حیوان داران اکثر در شهریور ماه و باغداران در اواخر مهرماه به محل خود عودت می‌نمایند و نسبت به ایام تعطیل ممکن است با بودن

وسائل به امور کشاورزی نوآموزان را بیشتر آشنا نمود و برای دبستان گمان نمی‌رود هیچیک از رؤسا و یا اهالی حاضر باشند عمارت مناسبی و یا غیرمناسبی را واگذار نمایند و ممکن است در بین اهالی بعضی اشخاص وجود داشته باشد که در سال چند جلد کتاب و یا چند ورق کاغذ به عنوان کمک به اطفال بینوا بدهند.

۲- طایفه جوانرود که محل سکونت آنها بین اورامان لهون و دهستان روانسر است همچون اورامان لهون در محل خود سکونت دائمی دارند و در تابستان بعضی از آنها به کوههایی که در نزدیکی خود است به منظور گله چرانی کوچ می‌نمایند و تعداد قراء محل سکونت آنها تقریباً شصت دهکده است که دهات عمده آنها عبارتند از ۱- قلعه جوانرود ۲- شمشیر ۳- زردویی (ژوان) ۴- دیتوی ۵- سفیدبرگ ۶- هتمان (ساتیاری) ۷- دودان ۸- باینگان و عموماً مسلمان و شافعی مذهب می‌باشند و زیان آنها کردی (جافی) و شغل عمده آنها زراعت و گله‌داری است و لباس آنها جزئی در میان خود درست می‌کنند و بقیه را در اطراف تهیه می‌نمایند و به اندازه کفایت خود دارای زراعت می‌باشند.

حدود جوانرود، شمالاً کوه شاهو، شرقاً ناحیه روانسر جنوباً محل طوائف ثلاث (باباجانی - قبادی - ولدییگی) و تاوگوزی، غرباً اورامان لهون و رود سیروان.

دورود لیل و زمکان در میان خاک جوانرود سرچشمه گرفته و به رود سیروان می‌ریزند و اراضی آن هر چند کوهسار است لکن نسبت به اورامان مسطح به نظر می‌آید. ۳ طایفه باباجانی که قریب هفتصد خانوار است، قراء و دهات عمده آن زلان ۲۰۰ خانوار کلاش ۱۵۰ خانوار و نهرآب و خیرآبادی می‌باشد، شغل مهم و عمده این طایفه گله‌داری و زراعت است و عموماً مسلمان و شافعی مذهب و زیان آنها کردی است و اکثر آنها بیلاق و قشلاق می‌نمایند که از سر قلعه و خانشور محل گرمسیر آنها به کوههای سارا بند و لوشه بیلاق می‌آیند و طرز زندگانی آنان نیز مانند جوانرودی‌هاست.

۴- طایفه قبادی تقریباً پانصد خانوار که عموماً بیلاق و قشلاق می‌نمایند.

۵- طایفه ولدییگی سیصد و پنجاه خانوار که اکثر آنها بیلاق و قشلاق می‌نمایند و کلیه

آنها در ۱۸ دهکده محقر سکونت دارند.

۶- طایفه تاوگوزی ششصد خانوار که اکثر آنها بیلاق و قشلاق می‌نمایند و قسمت

جزئی نیز در دهات کوچک سکونت دارند.

۷- طایفه امامی که تقریباً سیصد خانوار و عموماً بیلاق و قشلاق می‌نمایند که محل گرمسیر آنها لاوران و بیلاق آنان کوه شاهو و کوه سرباس است.

۸- طایفه اناغی که در حدود یکصد و پنجاه خانواراند و در مساحت ده الی هجده فرسنگ بیلاق و قشلاق می‌نمایند و آداب و رسوم این شش طایفه مانند یکدیگر و طرز زندگانشان شبیه به هم است.

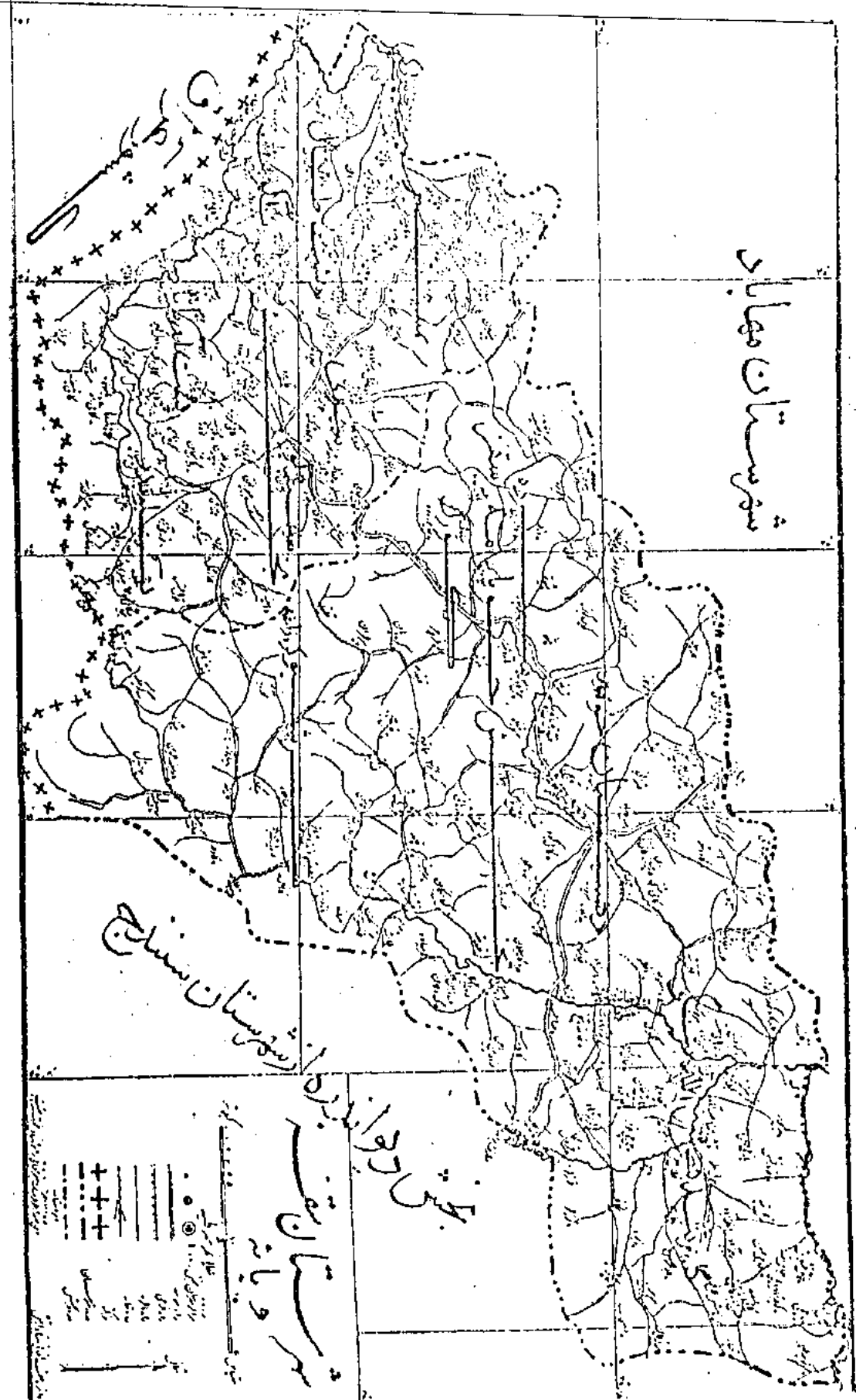
در فواصل کتاب چند جا، از بی‌فکری و بی‌سیاستی و غرور بی‌جای سران عشایر، چه در کردستان و چه در سایر مناطق عشایرنشین ایران سخن به میان آورده‌ام، اخیراً نامه‌ای را بدست آورده‌ام که یکی از معلمین آبادی مرزی نوسود، در سال ۱۳۱۷ برای اطلاع اداره فرهنگ (آموزش و پرورش) کردستان که در آن وقت پاوه و نوسود جزو خاک کردستان محسوب می‌شده، فرستاده است. این است فتوکپی آن نامه:

۱۲۹۳

در سال ۱۲۹۳ میراد نام که ضعیف نویسی (وزاد او) از نویسی (طویل) که در راه (نور بود) واقع است قصه آمدن نور بودی
 و یکی که است در دست نور که میراد بجهت کمی خواسته بنویسد بی حضور سلطان بی و در سر بازی عتاف که در طویل ساخلو بوده اند
 است از او میگیرند میراد میگوید است بر حضور سلطان که سر بازی با حضور سلطان نمی می دهند و که خدا را سخت می زنند پس
 که خدا نکند نزد حضور سلطان می آورد حضور سلطان هم می کند که آری ز او را ببنده که بطویل نزد تا بمهرلات و با همان آنجا
 خشک نموده است کتین طویل هم آبر بروی مردان کتین می بندند در این حال کتین طویل بر بی بدن آب از طویل بر او
 می آید و ز او را آنها را می زنند در اثر این زد و خورد شرع کلی در تمام و در و در نظامی از لغت و بطویل می آید
 نرسد و در او را قریب به آنس می زنند از در مجموع و جامع را زبان او می نغم کرده اند که خدا را در شکر است آمد.

آن باش پادشاه نظام	شین ولای قایمقام
و آن قایمقام تا دیر زمانه	و نیست بوزید و با ایام
حضور سلطان نام مامورین	سرسد طویل مکی که در ویران
قایمقام شوی و حجه تلافی	تل کتین و لا سلطان را
عرض کرد از سلطان تا دیر زمانه	و نیست بوزید و با ایام
حضور سلطان نام مامورین	خاک کل عمر مکی که در ویران
در دم تل فراوه با شیخ بزرگ	بر بار و چه پنج توخت حضورین (ع)
بهر مصل و اول تمام چیزها	فخرین و آن کرم ای شالا
چون منته و نیند ان برگ سوز	او بچ بر نوره مواروز نور
چون قارن فرخ همکسری کربان	او بچ بر بلوغ کربان
در دم اربانی نوب بحضور سلطان	بوده و نجات با دره سلیم
در دم حضور عالی جانی با کربان	نوریده و خانق با دره کربان
بالت ان بیال در باره	نشین به طامون لاشوه
گرگ چه میش که کربان اندیش	اگر که مردی پابنه و پیش
سیاهی لشکر نمیتو بکار	چه عکتو بود به صد هزار

منطقه سیاه و بیاره و بخون و در ل و چهار و لید و زمکارا خاک کلمر غر غرینه



سقز «Saqqez»

جمعیت و نیروی انسانی:

شهرستان سقز یکی از شهرستانهای یازده گانه استان ۵ کشور است. این شهرستان در شمال استان ۵ واقع شده، محدود است:

از طرف شمال به شهرستانهای مهاباد و مراغه از استان ۴ آذربایجان، از طرف باختر به بخش دیواندره از شهرستان سنندج، از طرف جنوب به کشور عراق (ارتفاعات شمالی پیشرفتگی در ده شلیر) از طرف باختر به دهستان سردشت از شهرستان مهاباد. شهرستان سقز طبق تقسیمات کشور از دو بخش بنام بخش مرکزی و بخش بانه تشکیل شده است. در حال حاضر بانه خود شهر مستقلی است.

حدود - از طرف شمال به بخشهای تکاب و بوکان - از طرف باختر به بخش بانه - از جنوب به کشور عراق.

منطقه بخش کوهستانی - هوای آن سردسیر می باشد - رودخانه مهم جغتو یا زرینه بود که به دریاچه ارومیه منتهی می شود از ارتفاعات جنوبی این بخش سرچشمه می گیرد.

بخش مرکزی سقز از سه دهستان بنام گل تپه فیض الله بیگی - میرده - و سرشیو تشکیل شده، شرح هر یک در جای خود داده شده است.

تعداد قراء و جمعیت دهستانها و بخش مرکزی بشرح زیر است:

دهستان گل تپه فیض الله بیگی	۸۸	آبادی
دهستان سرشیو	۴۸	آبادی
دهستان میرده یا گورک	۴۶	آبادی
جمع بخش مرکزی	۱۸۲	آبادی

بنابر آمار فوق شهرستان سقز از ۳۶۴ روستا تشکیل شده و تعداد سکنه روستائیان در سال ۶۴، ۶۵۷۸۷ نفر و جمعیت شهری سقز، ۹۰۳۳۹ نفر که کل جمعیت شهر و روستا در این شهرستان دز حدود ۱۵۶۱۱۶ نفر بوده است.

شهر سقز مرکز شهرستان در سر سه راهی سنندج - میاندوآب - بانه واقع شده و بختصات جغرافیائی آن به شرح زیر است:

طول از گرینویچ ۴۶ درجه ۱۷ دقیقه - عرض از خط استوا ۳۶ درجه ۱۴ دقیقه - ارتفاع از سطح اقیانوس ۱۴۷۴ متر. طول از تهران ۵ درجه و ۲۷ دقیقه غربی بنابراین اختلاف ساعت سقز با تهران ۲۱ دقیقه و ۴۸ ثانیه است. (ساعت ۱۲ سقز ساعت ۱۱ و ۳۸ دقیقه و ۱۲ ثانیه تهران) ۳۷۴ متر از تهران بلندتر است.

مسافت با شهرهای مجاور و نوع راه:

سقز تا سنندج ۲۰۵ کیلومتر شوسه آسفالته درجه ۲ زمستان بواسطه کثرت برف در بخش دیواندره راه مسدود می‌گردد که با سعی مأمورین راهداری وقفه‌ای در تردد ایجاد نمی‌شود.

سقز تا میاندوآب ۹۱ کیلومتر شوسه آسفالته درجه ۲.

سقز تا بانه ۶۵ کیلومتر راه شوسه درجه ۲.

سقز به تبریز از طریق میاندوآب ۲۶۰ کیلومتر.

سقز به ارومیه از طریق مهاباد ۲۷۲ و از طریق بانه و سردشت ۲۶۳ کیلومتر.

سقز به مرز ایران و عراق بخط مستقیم ۷۰ کیلومتر است.

شهر کوچک سقز در شمال رودخانه به همین نام و انتهای دماغه ارتفاعات ملقرانی واقع شده و شهر نسبتاً تمیزی است.

شمال خاوری شهر که راه شوسه سقز به سنندج از آن می‌گذرد از بناهای سال ۱۳۱۷ زیبا و بسیار محکم است و در این دو سه سال اخیر با کیفیتی بهتر تعریض شده است.

جمعیت شهر طبق صورت اداره آمار شهرستان بشرح زیر است:

مناطق جمعیت براساس سرشماری سال ۱۳۵۵ جمعیت براساس آخرین سرشماری

مرکز آمار ایران سال ۱۳۶۵ جمعیت براساس آمار ستاد بسیج اقتصادی سال ۱۳۶۴


مرد	زن	مرد و زن	زن
۱۱۲۵۲۳	۵۸۸۴۸	۵۳۶۷۷	۱۶۳۴۷۲



عکس شماره ۶۴- حاج کینخسرو بیگ پسر مرحوم فیض الله بگ از طایفه فیض الله بگی



عکس شماره ۶۵- سمت چپ محمدامین آقا دوست سمت راست مرحوم علی آقا
جوانمردی رئیس ایل گورگ



شکل شماره ۶۶- شجره نامه فیض الله بیگی

زبان مادری ساکنین مردم سقز کردی و عموماً به فارسی آشنا هستند مذهب مسلمانان سنی شافعی و بیش از هزار خانوار از اهل تشیع در این شهر سکونت دارند. از ساکنین شهر در حدود ۵۰ تا ۶۰ خانوار زارع همین قدر مالک ۱۳۰ تا ۱۶۰ خانوار کارمند دولت بقیه کاسب بازاری هستند. شهر سقز مرکز بازرگانی دهستانهای سرشیو - خورخوره - تیلکوه فیض الله بیگی و میرده محسوب می‌گردد. ساکنین قراء دهستانهای مذکور احتیاجات خود را از این مرکز تهیه و مازاد محصول خود را در این محل بفروش می‌رسانند [فرهنگ جغرافیائی ایران (آبادیها) - جلد ۵ - استان ۵ کردستان].

طوایف و عشایر و ایلهای سقز

شهرستان سقز از دیدگاه اقتصادی و اجتماعی یک منطقه کشاورزی است و آب و هوا و کوهها و چراگاههای آن برای پرورش احشام و دامپروری و دامداری مساعد می‌باشد روی این اصل که زندگی مردم اولاً در نقطه مرزی و حساس ایران واقع شده و در ثانی اقتصاد جامعه متکی بر کشاورزی و دامداری بوده طوایف و قبایل در اطراف و بخشهای سقز از دیرباز وجود داشته‌اند و این عشایر طبعاً دارای نیروی کارآزموده و سازمان ایلی بوده‌اند چون برای ارتزاق خود و چرای احشام حتی بارها ناچار به جنگ و درگیری با قبایل و عشایر کردستان عراق، بویژه ایل جاف بودند که در تاریخ این منطقه جنگ بین قبیله فیض الله بیگی و ایل جاف مشهور می‌باشد و در جای خود از آن بحث می‌شود، ایل جاف یکی از بزرگترین ایلات کردنشین است که در عراق و ایران زندگی می‌کنند لیکن تا عصر محمدرضا شاه هریک از جافهای ایران و عراق از سرکرده و سازمان ایلی بخصوصی اطاعت می‌کردند و زندگی آنان بیشتر از راه دامداری و دامپروری تأمین می‌شد لذا ناچار بودند در بهاران گوسفندان خود را به مناطق سرشیو و خورخوره سقز بیاورند و در این میان اصطکاک منافع پیش می‌آمد و ناچار با عشایر ایرانی می‌جنگیدند و در بسیاری از مواقع پیروزی با آنان بود به جز جنگ آخر که از فیض الله بیگی های سقز شکست خوردند. از رؤسای جاف می‌توان عثمان پاشا را نام برد که شخصی بود دانشمند و سخی طبع و مقتدر و از دربار عثمانی لقب پاشائی را داشته و پسران او طاهر بیگ و احمد مختار بیگ جاف هر دو از شعرای بزرگ و پرآوازه کردستان بودند و بعد

مادرشان بنام عادل‌ه خاتون ریاست ایل جاف را داشته که از جانب ملکه انگلستان عنوان و لقب بهادر را داشته است و درباره او می‌توان در کتاب ترک و کرد و عرب نوشته افسر انگلیسی - نیدموندز بترجمه ابراهیم یونسی چاپ تهران مطالب بسیار خواند اما در چهار طرف سقز قبایل و عشایری بودند که رؤسای آنان معمولاً مالک و صاحب آبادیهای منطقه بودند و اختیار تام داشتند که البته قبایل و عشایر سازمان یافته که هرکدام از رئیس خود اطاعت می‌کردند هنوز هستند، اینک بافت زندگی آنان تغییر نموده و به شهرنشینی و رفاه‌طلبی روی آورده‌اند. اکنون به اختصار به معرفی هریک از این طوایف می‌پردازیم:

طایفه گورک: - در وجه تسمیه این طایفه، عده‌ای گویند: در ابتدا گور (گبر) بوده که منظور آتش‌پرست است و آنها را «گورکان» می‌گفتند و بعد به گورک تبدیل شده و این اسم از آغاز اسلام تاکنون بدین ترتیب تغییر یافته است. این طایفه در مناطق کردستان متفرق‌اند بطوریکه ۵۰ خانوار در منطقه سردشت، ۶۰ خانوار در مهاباد، ۵۰ خانوار در بوکان و ۳۰ خانوار در نواحی سقز زندگی می‌کنند که همگی مالک آبادیهای در این مناطق بوده‌اند و خاک و زمین ملکی این خانواده‌ها بهم متصل است اما تقسیم‌بندی شهرها ظاهراً بین آنها فاصله انداخته است. برخی هم گویند: طایفه گورک از عراق آمده‌اند. خانوارهای گورک سقز در آبادیهای کونه‌لان - کویره گویز - قشلاق - میتو - بله‌جار - میرده - سیاه‌دره سفلی و علیا - قوره‌دره - کلیه‌شین - قره‌چر - پیر عمران - تموته که حاکم نشین رئیس عشایر بوده است - سور - چراغ ویس - مازوج‌دار سکنی دارند.

رئیس عشایر گورک مرحوم علی آقا جوانمردی به همراه برادرش رسول آقا، پس از سقوط جمهوری مهاباد اعدام گردید و پسرش مرحوم محمد جوانمردی به ریاست قبیله رسید. آن مرحوم فردی دلیر و شجاع و بی‌باک بود چند بار علیه رژیم شاه دست به اقدام زد و برادرش حسن آقا جوانمردی مدتی طولانی به جرم فعالیت سیاسی در سالهای ۴۶ و ۴۷ زندانی بود. حسن آقا نیز اوائل انقلاب اسلامی از سوی گروههای سیاسی به قتل رسید و دو پسر محمد آقا بنامهای امیر و احمد جوانمردی به طرفداری از جمهوری اسلامی شهید شدند. عشایر گورک با نامهای خانوادگی جوانمردی - محمودی - قاری - محمدی - عزیززی و خدری در سقز و آبادیهای نامبرده زندگی می‌کنند.

در میان طایفه گورک، ۱- تیره جوانمردی از تیره‌های دیگر بزرگتر و پراهمیت‌تر است.

۲- تیرهٔ وکیلی قبغلو در درجه دوم قرار دارد، محل زندگی و استقرار این دو تیره در مسیر سقز - بانه قرار دارد. ۳- تیرهٔ گورک که در مسیر سقز - بوکان قرار گرفته به طایفه خانی یا اردلان سلطانی معروفند. ۴- تیره اسعدی از طایفه گورک هم در محدوده بوکان اسکان دارند.



عکس شماره ۶۷- مرحوم سلطان بیگ برادر کوچک فیض الله بیگ با نوکرانش (از سقز)

طایفه فیض الله بیگی: یکی از طوایف معتبر کرد که از زمان شاهان صفوی تاکنون بر قسمتی از نواحی کردستان حکومت داشته و خوشنام زیسته‌اند طایفهٔ مذکور است که نسبتشان به فیض الله بیگ پسر عبدالرحمن بیگ که به عبدالرحمن پاشای مکرری معروف بود، می‌رسد. این طایفه به دو شعبه تقسیم شده، قسمتی در اراضی جنوبی به اسم (بابان) و قسمت دیگر روانهٔ اراضی شمالی و سرزمین‌های اصلی اکراد شده و بنام (مکرری) خوانده شده‌اند از اشخاص برجسته این طایفه، بداق سلطان است که به امر

شاه سلیمان صفوی حکمران منطقه مکرری گشته است شهر مهاباد را توسعه داده و در آنجا مسجد و مدرسه بنا نمود که امروز هم دایر و آباد و به مسجد سور معروف است و در این شهر نیز پلی ساخت که اکنون هم محل استفاده عموم است.

از آثار دانش پژوهی او آنکه، کتابخانه‌ای تأسیس و وقف طلاب مدرسه نمود چنانکه یکی از آن کتابها قاموس اللغات است که در تاریخ ۱۰۶۱ قمری نوشته شده و بداق سلطان در ۱۰۸۱ آنرا با خط خود وقف کتابخانه کرده است. از اولاد لایق بداق سلطان یکی فریدون خان مکرری است که در تاریخ جهانگشای نادری از وی نام برده شده که با ۵ هزار سوار در لشکرکشی نادر به هندوستان شرکت داشت.

سیف‌الدین یکی از افراد شایسته و برجسته این خاندان بوده که به حسن سیاست و مردم‌داری معروف و به سیف‌الدین مکرری معروف می‌گردد که بعدها فتحه میم بدل به ضمه می‌شود. این شخص بر اثر لیاقت و کاردانی در زمان شاه اسمعیل دوم و سلطان محمد بر نواحی مراغه و گاودولی دست یافته و به حکمرانی می‌پردازد.

خاندان سردار مکرری از عزیز خان سردار دارای شهرت و اعتبار شده‌اند، سردار عزیزخان ابتدا هفت سال با درجه سربازی در نواحی کرمان و مکران خدمت کرده و در نتیجه همان زحمات و تلاش بوده که روزی به مقام فرماندهی ارتش ایران نایل آمده. زمانی استاندار و فرمانده کل قوای آذربایجان بوده و در شهر تبریز ابنیه عام‌المنفعه از قبیل حمام و پل و یخچال ساخت و اکنون برخی از آنها باقی است. چهاراه عزیزخان در تهران یادگاری است از افتخارات دیرینه او، آرامگاه آن مرحوم در بقعه سید حمزه در تبریز می‌باشد.

عبدالرحمن بیگ سرسلسله طایفه فیض‌الله بیگی سه پسر داشته بنامهای فیض‌الله بیگ - کریم بیگ - سلطان بیگ. فیض‌الله بیگ شخصی بسیار مقتدر و کاردان بود که ۱۲ پسر داشته که هریک سردار سپاهی، در زمان او دست عشایر و راهزنان و متعدیان از ولایات کوتاه شده و مردم در امن و آرامش زیسته‌اند. طبق سنت هر ساله عشیره جاف ساکن عراق از اوائل بهار احشام ورمه‌های خود را برای چرا به خاک کردستان ایران می‌آوردند و چون همه ورزیده و دارای اسلحه بوده‌اند، کسی در مقابل تجاوز آنها یارای استادگی نداشت اغلب مردم دهات را هم غارت می‌کردند و سرزمین‌های آنان را ویران

و لگدمال می‌کردند، کریم بیگ برادر فیض‌الله بیگ در جنگی با آنها کشته می‌شود. فیض‌الله بیگ به خونخواهی برادرش، لشکر و تابعین خود را بکمک فرزندانش سامان می‌دهد. این جنگ به فرماندهی حاج سلیم خان مشهور به حاج سرتیپ که یکی از پسران فیض‌الله بیگ بوده شروع می‌شود و در مدت کمی جاف‌ها را تار و مار می‌سازند بنحوی که دیگر قدرت مقابله و تجاوز به سرزمین فیض‌الله بیگی را نداشتند.



عکس شماره ۶۸- مرحوم علیخان امیرطومان و پسرانش محمدخان مگری سمت چپ و

مجید خان مگری سمت راست پسر پنجم فیض‌الله بیگ

یکی دیگر از کارهای درخشان فیض‌الله بیگی اینست که قبل از فیض‌الله بیگ هر سال طایفه بلباس از خاک عراق به شاهندژ و افشار حمله‌ور شده روستاها و سکنه آنجاها را

مورد نهب و غارت قرار می دادند فیض الله بیگ با سپاهی آراسته در نزدیکی مهاباد بر روی گردنه‌ای که مشرف به شهر است چنان آنها را تار و مار کرد و شکست داد که هیچگاه بعد از آن به هوس غارت قدم به ایران ننهادند. اعقاب فیض الله بیگ اکنون حدود چهار هزار نفر و در یکصد آبادی در منطقه مهاباد و سقز ساکن و به زندگی کشاورزی و دامداری مشغولند. اولاد و اولادزاده‌های فیض الله بیگ عمدتاً اهل فضل و دانش و هنر بوده و هستند خطاطان و نقاشان و موسیقی دانان زبردستی در این خاندان بوجود آمده‌اند.

رئیس این طایفه فیض الله بیگ است که ۱۲ پسر داشت هر یک در رأس تیره‌ای قرار گرفته و با این فامیلی‌ها مشخص شده‌اند: فاتح - شیرزاد - دادخواه - کیخسروی - شکارچی - کرمانجی - علی نژاد - امیری - انوشیروانی - مگری - داوری - فیض نژاد - ناهید - بابامیری - سلیمی - مجیدی.

اسامی آبادیهای طایفه فیض الله بیگی

زلفیله Zolfile: ده از دهستان گل تپه فیض الله بیگی بخش مرکزی شهرستان سقز - ۳۶ کیلومتری شمال خاور سقز یک کیلومتری باختر رودخانه جغتو - کوهستانی و سردسیر - سکنه ۸۰۰ نفر - زبان کردی - مذهب سنی شافعی - آب از رودخانه و چشمه - غلات، توتون، تنباکو - شغل زراعت و گلهداری.

قوزله Qozlu: ده از دهستان گل تپه فیض الله بیگی شهرستان سقز - ۴۱۰ کیلومتری خاور سقز کنار رودخانه خورخوره - کوهستانی و سردسیر - سکنه ۱۸۰۰ نفر سنی شافعی و زبان کردی - آب از چشمه - محصولات لبنیات - انگور و سایر میوه‌جات - شغل زراعت و گلهداری.

قره‌ناو qare - nav: ده از دهستان گل تپه فیض الله بیگی بخش مرکزی سقز - ۵ کیلومتری خاور سقز - ۵ کیلومتری خاور قطان حق - کوهستانی و سردسیر - سکنه ۱۶۰۰ نفر - سنی مذهب با زبان کردی - آب از چشمه و قنات - محصول غلات - لبنیات شغل زراعت و دامداری

زیویه Zivye: ده از دهستان گل تپه فیض الله بیگی بخش مرکزی سقز - ۵۰ کیلومتری

خاور سقز ۲۰ کیلومتری شمال ایران خواه - کوهستانی و سردسیر - سکنه ۳۰۰۰ نفر -
 مذهب سنی و زبان کردی - آب از چشمه - محصولات غلات و لبنیات - شغل زراعت و
 گله‌داری. تپه‌ای در شمال آبادی وجود دارد که در آن آثار ابنیه قدیم مشاهده شده باستان
 شناسان کاوش‌هایی نموده‌اند و آثار زیادی در آن کشف نموده‌اند.



عکس شماره ۶۸ - مرحوم سهام (قوچ خان) تکان تپه

برچم - cham - ber: ده از دهستان گل تپه فیض الله بیگی بخش مرکزی سقز ۵۱
 کیلومتری شمال خاور سقز کوهستانی و سردسیر سکنه ۲۰۰ نفر مذهب سنی و زبان
 کردی. آب از چشمه، قنات و رودخانه محصولات غلات و لبنیات - شغل زراعت و
 گله‌داری.

رحیم آباد: ده از دهستان گل‌تپه فیض‌الله بیگی بخش مرکزی سقز ۵۵ کیلومتری خاور سقز ۲ کیلومتری خاور خضرآباد - کوهستانی و سردسیر سکنه ۴۸۰ نفر - مذهب سنی و زبان کردی - آب از چشمه و قنات و رودخانه - محصولات لبنیات، غلات، توتون و تنباکو - شغل زراعت و گله‌داری.

گل‌تپه Kol - teppe: ده از دهستان گل‌تپه فیض‌الله بیگی بخش مرکزی سقز ۵۴ کیلومتری خاور سقز ۸ کیلومتری باختر خوش قشلاق - کوهستانی و سردسیر - سکنه ۱۱۰۰ نفر زبان کردی و مذهب سنی. آب از چشمه و رودخانه و قنات - محصولات غلات، لبنیات، توتون، تنباکو - شغل زراعت و گله‌داری.



عکس شماره ۶۸ - مرحوم عبدالکریم خان (جلال السلطنه اردلانی)

کریم آباد Kerim - abad: ده از دهستان گل‌تپه فیض‌الله بیگی بخش مرکزی سقز ۳۸ کیلومتری خاور سقز - ۷ کیلومتری راه سقز به سنندج - کوهستانی و سردسیر - محصول غلات و لبنیات - شغل زراعت و گله‌داری.

خوش قشلاق Xosh - qeshlaq: ده از دهستان گل‌تپه فیض‌الله بیگی شهرستان سقز ۶۳ کیلومتری خاور سقز ۳ کیلومتری جنوب رودخانه ساروق - کوهستانی و سردسیر - سکنه ۹۵۰ نفر - زبان کردی و مذهب سنی - آب از چشمه و قنات - محصول غلات، لبنیات، توتون - تنباکو و حبوبات - شغل زراعت و گله‌داری.

ایله‌چی aya chci: ده از دهستان گل‌تپه فیض‌الله بیگی شهرستان سقز ۶۷ کیلومتری خاور سقز ۵ کیلومتری خاور خوش قشلاق - کوهستانی و سردسیر - سکنه ۱۲۰۰ نفر - سنی و کرد زبان - آب از چشمه - محصول غلات - لبنیات - شغل زراعت و گله‌داری.

حاجی حسن haji - hesen: ده از دهستان گل‌تپه فیض‌الله بیگی بخش مرکزی سقز ۵۸ کیلومتری خاور سقز - ۳ کیلومتری عباس رقه - کوهستانی و سردسیر - سکنه ۱۲۰۰ نفر سنی مذهب و کرد زبان - آب از چشمه و قنات - محصول توتون، تنباکو و لبنیات - زراعت و گله‌داری شغل اهالی است.

کانی سفید Kani - sfid: ده از دهستان گل‌تپه فیض‌الله بیگی شهرستان سقز ۶۰ کیلومتری خاور سقز - کوهستانی و سردسیر - سکنه ۵۰۰ نفر - سنی و کرد زبان - آب از چشمه - محصول غلات و لبنیات - شغل زراعت و گله‌داری.



عکس شماره ۶۹- مرحوم رشیدخان ترکمان کندی (شجاع السلطنه) پسر دوازدهم

فیض الله بیگی

پورقل Yur - qol: ده از دهستان گل تپه فیض الله بیگی شهرستان سقز ۵۵ کیلومتری خاور سقز - ۱۰ کیلومتری شمال قاپلاتو - کوهستانی و سردسیر - سکنه ۱۸۰۰ نفر - سنی و کرد زبان - آب از چشمه، قنات و رودخانه - محصول لبنیات، غلات، انگور و میوه جات - شغل زراعت و گله داری.

باش بلاغ bac - blaq: ده از دهستان گل تپه فیض الله بیگی بخش مرکزی شهرستان سقز - ۶۳ کیلومتری خاور سقز - ۱۲ کیلومتری شمال باختر کوفتو - کوهستانی و سردسیر - سکنه ۱۷۰۰ نفر - مذهب سنی و زبان کردی - آب از چشمه - محصول غلات، لبنیات و

میوه‌جات - شغل زراعت و گله‌داری - اهالی دو آبادی فوق از عشایر طایفه‌های غفاری و ولدبیگی هستند و اعقاب ملا سیف‌الله غفاری هستند.

پچه‌سور - sur - pache: ده از دهستان گل‌تپه فیض‌الله بیگی شهرستان سقز - ۴۵ کیلومتری شمال خاور سقز - ۱۴ کیلومتری شمال خاور قلعه کهنه - کوهستانی و سردسیر - ۳۵۰ نفر - مذهب سنی و زبان کردی - آب از چشمه و قنات - محصول غلات و لبنیات - شغل زراعت و گله‌داری.

سلیمان‌کندی - Kendi - Soleiman: ده از دهستان گل‌تپه فیض‌الله بیگی شهرستان سقز ۱۸ کیلومتری خاور سقز ۹ کیلومتری راه سقز به میاندوآب - کوهستانی و سردسیر - ۱۸۰۰ نفر - سنی و کرد زبان - آب از چشمه و رودخانه - محصول غلات، لبنیات، میوه‌جات و صیفی‌کاری - شغل زراعت و گله‌داری.

سیدآباد - Seyed abad: ده از دهستان گل‌تپه فیض‌الله بیگی سقز - ۱۰ کیلومتری شمال باختر سقز - ۴ کیلومتری راه سقز به میاندوآب - کوهستانی و سردسیر - ۳۵۰ نفر - سنی و کرد زبان - آب از چشمه - محصول غلات، حبوبات و لبنیات - شغل زراعت و گله‌داری و چندین آبادی دیگر در دو بخش گل‌تپه بوکان [فرهنگ جغرافیایی باران ج ۵/ استان ۵].



شکل شماره ۹۹- از راست ۱- عبدالله خان شهیدی ردیف اول ۲- حاج قادرخان آرموده ۳-

سرهنگ توکلی رئیس مرزبانی ۴- حاج عبدالله بیگ سرحدی ۵- رحمن خان احمدی ۶-

سند افتخار فیض اله بیگی

This page is a highly decorative document with a vertical border on the right side featuring a repeating floral motif. The main content is organized into several horizontal sections, each containing Persian text in various calligraphic styles.

The top section contains the title "سند افتخار فیض اله بیگی" (Sana-e Aftakhar-e Faysal-e Allah Beigi). Below it, there are several large, ornate calligraphic blocks, some enclosed in decorative frames or clouds. The text is dense and appears to be a historical record or a list of names, as indicated by the header "اسامی آبادیهای طایفه فیض الله بیگی" (Names of the settlements of the Faysal-e Allah Beigi tribe).

The text is written in a traditional Persian script, likely Shikasta or a similar style, and is interspersed with intricate floral and geometric patterns. The overall appearance is that of a formal, historical document.



عکس شماره ۷۱- از راست ۱- ۲- حاج گنجعلی بیگ ۳- احمد بیگ درزیولی ۴- سعید بیگ قلعه کهنه ۵- شجاع السلطنه ۶- امیرتومان ۷- حسام (پسر امیرتومان) ۸- امان الله بیگ ۹- سعید (کودک) ۱۰- حاج کیخسرو بیگ - عکس از روستای آلبلاغ - مرحوم سالار آلبلاغ و عده‌ای از پسران و نوه‌های مرحوم فیض الله بیگ مگری سال ۱۳۱۷ هجری در جشن عروسی

طایفه سلطان پناه:

خانواده سلطان پناه اساساً از طایفه زند می‌باشند که جد بزرگ آنان بنام چراغ ویس میرزا در مبارزات بعد از فوت کریم خان که بین بازماندگان کریم خان و طرفداران حکومت محمدخان قاجار انجام گرفت، شرکت داشته و پس از شکست زندیه، به شهر کردند می‌رود و چون آنجا را ناامن دید بطرف کردستان آمد و در شهر سقز ماندگار شد مدتی بعد تعدادی از زندیهای دیگر به او پیوستند. بعد از فوت چراغ ویس، احمد آقا فرزندش سرپرستی زندی‌ها را بعهده می‌گیرد. بعد از اینکه احمد آقا بطور مرموزی کشته می‌شود سعید آقا در سال ۱۲۳۸ قمری متولد شده و در ۱۲۶۳ قمری یکسال قبل از فوت محمدشاه قاجار، آبادی رنگه ریژان را می‌خرد و موقعیتش مستحکم می‌شود، بعد

از اینکه به حکومت کردند می‌رسد برای برانداختن قاجاریها تلاش می‌کند، اقدامات او از عمال دولتی مخفی مانند او را بوسیله آشپز مخصوص مسموم می‌کنند یکی از پسرانش بنام محمود جای او را می‌گیرد سرانجام محمود آقا که به پشتیبانی سیف‌الدین خان حاکم سقز با عشایر فیض‌الله بیگی می‌جنگد کشته می‌شود بعد از او آقا صالح رنگه ریزان پسر بزرگش بجای پدر انتخاب می‌شود.



عکس شماره ۷۲- از راست ۱- محمد صالح رخزادی ۲- رضا کلهر ۳- سرهنگ غفور کمالی ۴- سرهنگ قرقسانی ۵- صالح سلطان پناه ۶- محمود سلطانی ۷- آقا حبیب‌الله گل‌باغی پشت سر: ۱- محمد فیضی پرچمدار رخزادی ۲- سنجر کلهر پرچمدار کلهر ۳- آنور سلطان پناه ۴- قادر سلطانی

در سال ۱۳۳۷ قمری آقا صالح سلطان پناه با همکاری بیگ زادگان مکری، سردار معظم فرزندی مشیردیوان را که از جانب دولت به حکومت سقز منصوب شده بود از سقز بیرون می‌کند و سیف‌الدین خان را مجدداً به حکومت سقز بر می‌گزیند. در سال ۱۳۴۰

قمری با دسیسه حاج زمان خان بانه‌ای که حاکم سقز بوده، عشایر بانه بر سقز مسلط می‌شود شرح این ماجرا در کتاب وحشت سقز تألیف حاج تیمورزاده در صفحه ۸۱ آمده است عاقبت فرماندهان نظامی از آقا صالح سلطان پناه دعوت می‌نمایند که حفاظت و نگهداری منطقه مرزی سقز و سرشیو را تا دیواندره و سردشت بعهده بگیرد، این سمت مرزبانی آقای سلطان پناه از سال ۱۳۰۸ تا ۱۳۱۸ ادامه داشت بر اثر لیاقت و کفایتی که در جلوگیری از اشراخ داخلی و خارجی از خود نشان می‌داد چندین بار از طرف مقامات دولتی مورد تشویق و تقدیر قرار گرفت. عاقبت خود مأمورین دولتی در منطقه بنای ظلم و آزار و تجاوز به مال و جان مردم، نهادند که می‌توان گفت صد رحمت به غارتگران خارجی، چنانچه از طرف فرماندهی لشکر سنندج سرلشکر حسن مقدم، مناطق مرزی به فرماندهان هنگ‌های سقز و بانه به مبلغ گزافی به اجاره واگذار می‌شد، فرمانده اجاره کننده با اختیار تام به منطقه می‌آمد و هریک از پاسگاهها و حوزه‌های استحفاظی پادگانها را در مقابل مبلغ معین به فرماندهان و رؤسای پاسگاهها اجاره می‌داد، آنها هم برای تأمین مبلغ مورد نظر و استفاده کلان خود به جان و مال مردم می‌افتادند، بر سر این ماجرا بین آقای سلطان پناه و سرلشکر حسن مقدم اختلاف شدید شد، گزارشات نابجای سرلشکر مزبور به مقامات دولتی سبب شد که دستور دستگیری آقای سلطان پناه و نزدیکان او از مرکز صادر شود، در پائیز ۱۳۱۸ آقای سلطان پناه باتفاق اقوام و بستگانش به دولت عراق پناهنده شد و مورد حمایت قرار گرفت، سرانجام در سال ۱۳۲۰ که بساط رضاخانی برچیده شد آقای سلطان پناه به سقز بازگشت و از طرف دولت وقت بازهم نگهداری منطقه سرشیو و خورخوره بدو واگذار شد. عاقبت دو نفر از فرزندان او و عده‌ای از مردم سرشیو وسیله ساواک دستگیر و به زندان قزل قلعه روانه شدند بعد از فوت سلطان پناه، مجیدخان پسرش در عراق متواری بود در اوائل انقلاب اسلامی به وطن بازگشت.

آبادیهایی که در اختیار و مالکیت آقا صالح سلطان پناه بود، عبارتند از: رنگه ریژان - تاله‌جار - تاویشه - سردره - قره‌بوغره - قامیشله - دگاگا - بوخلو - سوته - حاجی مامه‌دان - خوشه‌ذره - بایدربالا و پائین - قزل ویل - حاجی عبدال - مام سیف‌الدین - بادنجان - سرآزگاه - شی‌پانه‌جو - سیفه‌تاله - هر می‌دول - سی‌کوچکه.

رنگه ریژان range - rijan: ده از دهستان سرشیو بخش مرکزی شهرستان سقز ۳۰ کیلومتری جنوب سقز - ۵ کیلومتری جنوب قشلاق پل - کوهستانی و سردسیر - سکنه ۲۰۰۰ نفر - زبان کردی - مذهب سنی - آب از چشمه و رودخانه - محصول غلات، لبنیات و حبوبات - شغل زراعت و گله‌داری.

سردره Ser - deae: ده از دهستان سرشیو بخش مرکزی - سقز ۳۳ کیلومتری جنوب خاوری سقز - ۳ کیلومتری جنوب خاور رنگه ریژان - کوهستانی - سردسیر - حدود ۸۰۰ نفر سکنه - زبان کردی و مذهب آنان سنی - آب از چشمه و رودخانه - محصول غلات، لبنیات و حبوبات - شغل زراعت و گله‌داری.

قره‌بغره qere - boqre: ده از دهستان خورخوره بخش دیواندره - ۶۸ کیلومتری باختر دیواندره - ۱۶ کیلومتری جنوب باختر خورخوره - کوهستانی - سردسیر - سکنه حدود ۲۰۰ نفر - زبان کردی - مذهب سنی - آب از چشمه - محصول غلات، حبوبات و لبنیات - شغل زراعت و گله‌داری.

قامیشه qamicle: ده از دهستان سرشیو بخش مرکزی سقز ۵۳ کیلومتری جنوب سقز - ۳ کیلومتری باختر شیپانجو - کوهستانی - سردسیر - سکنه ۳۰۰ نفر - زبان کردی و مذهب سنی - آب از چشمه - محصول غلات، لبنیات و حبوبات - شغل زراعت و گله‌داری.

بوخلو boxelu: ده از دهستان خورخوره بخش سقز ۸۰ کیلومتری باختر دیواندره - ۱۲ کیلومتری مرز ایران و عراق - کوهستانی - سردسیر - سکنه حدود ۲۰۰ نفر - زبان کردی - مذهب سنی - آب از چشمه - محصول غلات، حبوبات و لبنیات - شغل زراعت و گله‌داری.

سوته sute: ده از دهستان خورخوره سقز - ۸۲ کیلومتری باختر دیواندره - ۳ کیلومتری حاجی ممدان - کوهستانی - سردسیر - سکنه ۳۵۰ نفر - مذهب سنی - زبان کردی - آب از چشمه - محصول غلات، حبوبات و لبنیات - شغل اهالی زراعت و گله‌داری.

خوشه دره Xuce - dere: ده از دهستان گل‌تپه فیض‌الله بیگی بخش مرکزی سقز - ۴۳ کیلومتری خاور سقز - ۹ کیلومتری شمال خاور قلعه کهنه - کوهستانی - سردسیر - سکنه

۴۵۰ نفر - زبان کردی - مذهب سنی - آب از چشمه و قنات - محصول لبنیات، حبوبات و غلات - شغل زراعت و گله‌داری.

بادمجان bademgan: ده از دهستان سرشیو بخش مرکزی سقز - ۵۲ کیلومتری جنوب سقز - ۸ کیلومتری شمال بیان دره - کوهستانی - سردسیر - سکنه ۴۰۰ نفر - سنی و زبان کردی.

شیپانجو Cipanju: ده از دهستان سرشیو بخش مرکزی سقز - ۵۰ کیلومتری جنوب سقز - ۵ کیلومتری باختر گاومله - کوهستانی - سردسیر - سکنه ۸۰۰ نفر سنی و کرد زبان - آب از چشمه - محصول لبنیات، غلات و حبوبات - شغل زراعت و گله‌داری.

سیف‌تاله Seyfe - tale: ده از دهستان سرشیو بخش مرکزی سقز - ۴۵ کیلومتری جنوب سقز - ۳ کیلومتری خاور گاومله - کوهستانی - سردسیر - سکنه ۱۰۰ نفر - آب از چشمه - محصول غلات و حبوبات - شغل اهالی زراعت و گله‌داری.

هرمی دول hermi - dol: ده از دهستان سرشیو بخش مرکزی سقز - ۶۴ کیلومتری جنوب سقز - ۴ کیلومتری مام سیف‌الدین و ۱۲ کیلومتری مرز عراق - کوهستانی و سردسیر - سکنه ۸۰ نفر - شغل اهالی زراعت و گله‌داری - زبان کردی و مذهب سنی.

طاله‌جار tale - jar: ده از دهستان سرشیو بخش مرکزی سقز - ۳۶ کیلومتری جنوب سقز - ۶ کیلومتری جنوب خاوری حسن سالاران - کوهستانی و سردسیر - سکنه ۱۲۰۰ نفر - مذهب سنی و زبان کردی - آب از چشمه و رودخانه - محصول غلات و لبنیات - شغل اهالی زراعت و گله‌داری [فرهنگ جغرافیایی ایران - جلد ۵ - استان ۵].

در سرشیو خانواده‌هائی با فامیلی مختلف و از یک طایفه (سلطان‌پناه) وجود دارد به نامهای: **سحامی** در آبادی **مزره** و **کمر سیاوه**. آقایان **خسروی** در قشلاق پل و وه‌نانی، آقایان **امینی** در تاویشه، **ایزدپناه** در دهات دره زیارت سفلی و علیا، **شیخ‌الاسلامی‌ها** در آبادی کچل مینگان، **اسعدی‌ها** در آبادی‌های کس نزان و خُرمته - **دیوانی‌ها** در قریه گوره قلعه، **وکیلی‌ها** در آبادی‌های حسن سالاران و آره پلنگ و جوشن که رئیس وکیلی‌ها در حال حاضر آقای ابراهیم وکیلی از تیره اسمعیل بیگی است.



عکس شماره ۷۳- آقا صالح سلطان پناه مالک آبادی رنگه ریژان رئیس عشایر

سرشیو سقز

احمدی‌ها و حسنی‌ها در آبادیهای خوشه‌دره و گاومله و ماسیدر و مولان آباد ساکنند و رئیس آنها شیخ محمد سعید حسنی اکنون در مولان آباد است.

مزره Mzre: ده از دهستان سرشیو بخش مرکزی سقز - ۲۸ کیلومتری جنوب سقز - ۴ کیلومتری جنوب قشلاق پل - کوهستانی - سردسیر - سکنه ۱۸۰۰ نفر - زبان کردی و مذهب سنی - آب از چشمه - محصول غلات و حبوبات و لبنیات - شغل اهالی زراعت و گله‌داری.

کمرسیاوه kamer - siyawe: ده از دهستان سرشیو بخش مرکزی سقز - ۲۷ کیلومتری جنوب خاوری سقز - ۳ کیلومتری جنوب دروزان بالا - کوهستانی و سردسیر - محصول غلات و لبنیات - شغل زراعت و گله‌داری.

قشلاق پل qeclaq - pol: ده از دهستان سرشیو بخش مرکزی سقز - ۲۴ کیلومتری جنوب خاوری سقز - کنار رودخانه جفتو - کوهستانی و سردسیر - سکنه ۵۰۰ نفر - سنی و کردزبان - آب از چشمه - محصول غلات، لبنیات و حبوبات - شغل اهالی زراعت و گله‌داری.

دره زیارت dere - ziyaret: ده از دهستان سرشیو بخش مرکزی سقز - ۴ کیلومتری جنوب سقز - ۳ کیلومتری طاله‌جار - کوهستانی و سردسیر - سکنه ۱۵۰۰ نفر - سنی و کردزبان - آب از چشمه و رودخانه - محصول غلات، حبوبات و لبنیات - شغل اهالی هر دو آبادی بالا و پائین زراعت و گله‌داری است.

کچل‌مینگان kecel - mingan: ده از دهستان سرشیو بخش مرکزی سقز - ۲۱ کیلومتری جنوب خاور سقز - ۱/۵ کیلومتری خاور رودخانه جفتو - کوهستانی و سردسیر - سکنه ۸۰۰ نفر - مذهب سنی و کردزبان - آب از چشمه - محصول غلات، لبنیات و میوه‌جات - شغل زراعت و گله‌داری.

کس‌نزان kes - nezan: ده از دهستان سرشیو بخش مرکزی سقز - ۲۴ کیلومتری جنوب باختری سقز - ۴ کیلومتری راه سقز به بانه - کوهستانی و سردسیر - سکنه ۳۰۰ نفر - مذهب سنی و زبان کردی - آب از چشمه - محصولات غلات، لبنیات، حبوبات و میوه‌جات - شغل زراعت، گله‌داری و باغبانی.

گوره قلعه gore - qele: ده از دهستان سرشیو بخش مرکزی سقز - ۲ کیلومتری جنوب سقز - ۶ کیلومتری باختر قشلاق پل - کوهستانی و سردسیر - سکنه ۴۵۰ نفر - مذهب سنی و زبان کردی - آب از چشمه و رودخانه - محصول غلات، لبنیات و حبوبات - شغل زراعت و گله‌داری.

ماسیدر Masider: ده از دهستان سرشیو بخش مرکزی مریوان - ۲۸ کیلومتری شمال خاوری مریوان - ۷ کیلومتری شمال راه مریوان - سنندج - کوهستانی و سردسیر - سکنه ۱۵۰ نفر مذهب سنی و زبان کردی - آب از چشمه - محصول غلات، حبوبات و لبنیات -

شغل زراعت و گله‌داری.

مولان آباد Mevlan - abad: ده از دهستان خورخوره بخش سقز - ۵۸ کیلومتری
 باختر دیواندره - مرکز دهستان خورخوره - کوهستانی و سردسیر - سکنه ۵۰۰ نفر
 مذهب سنی و زبان کردی - آب از چشمه - محصول غلات و لبنیات - شغل اهالی زراعت
 و گله‌داری.



عکس شماره ۷۴- ابراهیم خان وکیلی مالک آبادی حسن سالاران سقز

نصرالله بیگ و کربل سرحد و خانقہ کربلی شکر

۱	اسد بیگ بیگ کربلے سرحد ایلیا بیگ	حاج احمد بیگ کربلے ابراہیم بیگ کربلے	حاج کربلے بیگ کربلے ابراہیم بیگ کربلے	حاج کربلے بیگ کربلے ابراہیم بیگ کربلے	حاج کربلے بیگ کربلے ابراہیم بیگ کربلے	حاج کربلے بیگ کربلے ابراہیم بیگ کربلے
۲	آنا بیگ کربلے سرحد آنا بیگ	سوسا قلی بیگ کربلے ارام قلی بیگ کربلے محمد کرم بیگ کربلے عباس بیگ کربلے	حاج علی بیگ کربلے حاج علی بیگ کربلے حاج علی بیگ کربلے	حاج علی بیگ کربلے حاج علی بیگ کربلے حاج علی بیگ کربلے	حاج علی بیگ کربلے حاج علی بیگ کربلے حاج علی بیگ کربلے	حاج علی بیگ کربلے حاج علی بیگ کربلے حاج علی بیگ کربلے
۳	حاج علی بیگ کربلے سرحد حاج علی بیگ	حاج علی بیگ کربلے حاج علی بیگ کربلے حاج علی بیگ کربلے	حاج علی بیگ کربلے حاج علی بیگ کربلے حاج علی بیگ کربلے	حاج علی بیگ کربلے حاج علی بیگ کربلے حاج علی بیگ کربلے	حاج علی بیگ کربلے حاج علی بیگ کربلے حاج علی بیگ کربلے	حاج علی بیگ کربلے حاج علی بیگ کربلے حاج علی بیگ کربلے
۴	حاج علی بیگ کربلے سرحد حاج علی بیگ	حاج علی بیگ کربلے حاج علی بیگ کربلے حاج علی بیگ کربلے	حاج علی بیگ کربلے حاج علی بیگ کربلے حاج علی بیگ کربلے	حاج علی بیگ کربلے حاج علی بیگ کربلے حاج علی بیگ کربلے	حاج علی بیگ کربلے حاج علی بیگ کربلے حاج علی بیگ کربلے	حاج علی بیگ کربلے حاج علی بیگ کربلے حاج علی بیگ کربلے

محل زندگی طایفه وکیلی:

حسن سالاران: ده از دهستان سرشیو بخش مرکزی شهرستان سقز - ۳۰ ک جنوب سقز - ۴ ک خاور جوشن - کوهستانی - سردسیر - سکنه ۳۵۵ نفر - سنی - کردی - آب از چشمه - محصول غلات، لبنیات، حبوبات و توتون - شغل زراعت و گله‌داری - راه مالرو.

درگاه سلیمان: ده از دهستان سرشیو شهرستان سقز - ۱۸ ک جنوب خاوری سقز - ۵ ک شوسه سنندج - کوهستانی - سردسیر - سکنه ۴۰۰ - سنی - کردی - آب از چشمه و رودخانه - محصول غلات، لبنیات، مختصر میوه‌جات و توتون - شغل زراعت و گله‌داری - راه مالرو - دبستان دارد - از کنار رودخانه در فصل خشکی اتومبیل می‌توان برد.

دره وزان: ده از دهستان خورخوره بخش مرکزی شهرستان سقز - ۲۰ ک جنوب خاور سقز - ۵ ک جنوب ده اسماعیلیه - کوهستانی - سردسیر - سکنه ۳۸۰ - سنی - کردی - آب از چشمه - محصول غلات، لبنیات، حبوبات و مختصر میوه‌جات - شغل زراعت و گله‌داری - راه مالرو - در دو محل بفاصله ۱۰ کیلومتر واقع، دره وزان بالا و پائین نامیده می‌شوند - سکنه پائین ۲۴۰ نفر است.

سر تکلتو: ده از دهستان سرشیو بخش مرکزی شهرستان سقز - ۱۶ ک جنوب سقز - ۳ ک ورنانی - کوهستانی - سردسیر - سکنه ۵۰۰ نفر - سنی - کردی - آب از چشمه و رودخانه - محصول غلات، لبنیات، توتون و مختصر میوه‌جات - شغل زراعت و گله‌داری - راه مالرو.

عرب لنگ - (پلنگ دژ): ده از دهستان سرشیو بخش مرکزی شهرستان سقز - ۲۲ ک جنوب سقز - ۴ ک باختر گوره قلعه - کوهستانی - سردسیر - سکنه ۱۸۰ نفر - سنی - کردی - آب از چشمه و رودخانه - محصول غلات، توتون و حبوبات - شغل زراعت و گله‌داری - راه مالرو - نام قدیم آن عرب سنگ بوده.

قبغلو: ده از دهستان میرده بخش مرکزی شهرستان سقز - ۱۵ ک جنوب باختری سقز - ۳ ک جنوب شوسه سقز به بانه - کوهستانی - سردسیر - سکنه ۵۰۰ نفر - سنی - کردی - آب از چشمه - محصول غلات، لبنیات و توتون - شغل زراعت و گله‌داری - راه مالرو.

قلعه جقه: ده از دهستان خورخوره بخش مرکزی شهرستان سقز - ۲۲ ک جنوب خاور سقز - کنار رودخانه جغتو - کوهستانی - سردسیر - سکنه ۲۰ - سنی - کردی - آب از چشمه - محصول غلات، لبنیات و توتون - شغل زراعت و گله‌داری - راه مالرو در جنوب باختر آبادی - روی کوه آثار ابنیه قلعه قدیم مشاهده می‌شود و بنام قلعه طلوع الشجر معروف است.

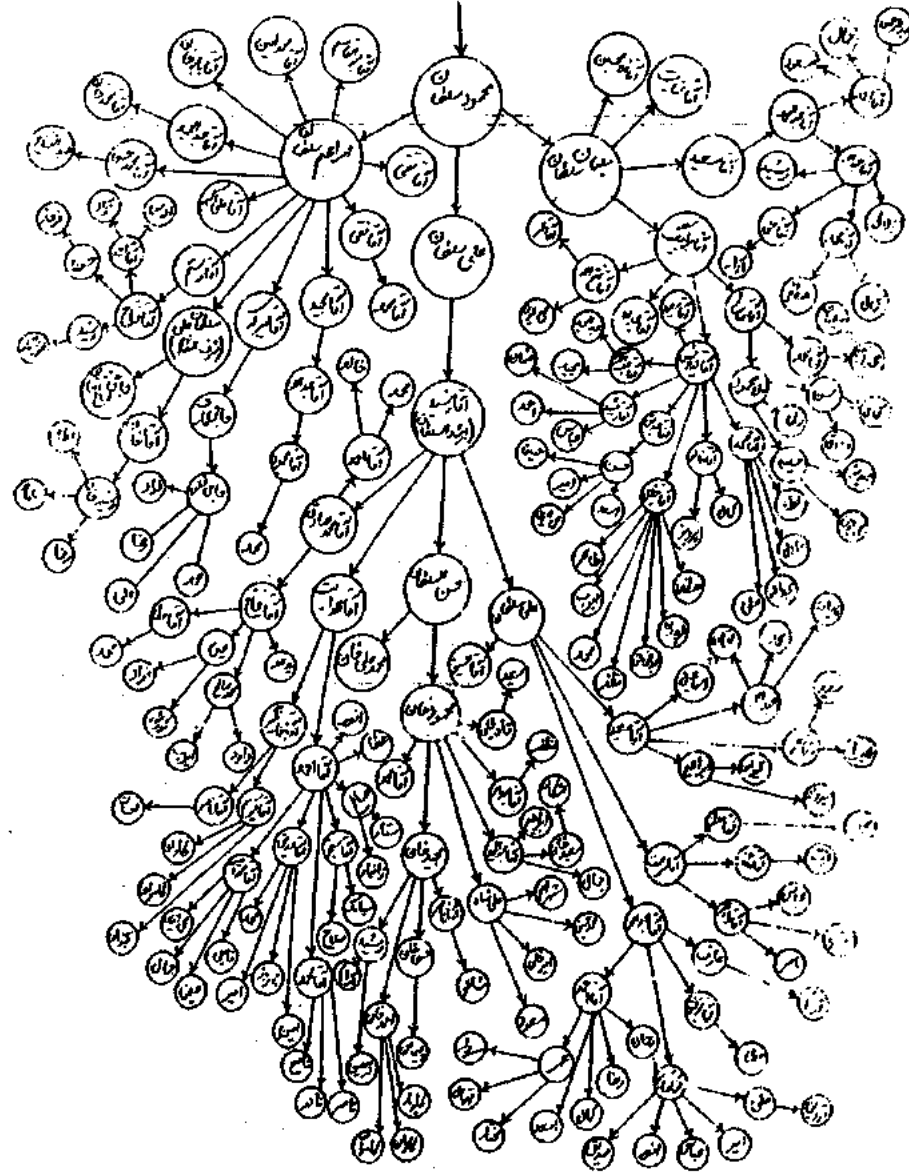
کندولان: ده از دهستان خورخوره بخش مرکزی شهرستان سقز - ۲۴ ک جنوب

قلمرو طایفه وکیلی از گوزک تا دهستان سرشیو است و رئیس آنان در زمان پهلوی با حاجی وکیل نانم بود، و در حال حاضر ابراهیم خان که شخصی است صاحب ادب و سواد و فهم و درایت، ریاست طایفه را برعهده دارد.

سرسیف: ده از دهستان سرشیو بخش مرکزی شهرستان سقز می باشد و در ۲۱ کیلومتری جنوب سقز و ۴ کیلومتری شمال باختر قشلاق پل واقع است. هوای این ده کوهستانی سردسیر است و ۸۰ نفر در این روستا سکونت دارند. مذهبشان سنی و زبانشان کردی است. آب روستا از چشمه تأمین می شود و از محصولات این روستا می توان به غلات، لبنیات و توتون اشاره کرد. اشتغال عمده مردمان سرسیف زراعت و گله داری می باشد و نوع راه این روستا مالرو است [فرهنگ جغرافیائی ایران - جلد ۵ - استان ۵].
رئیس طایفه دیوانی در اوائل سلطنت پهلوی رشیدالدین نام داشت و اینها در آبادیهای گبرقلعه و سرسیف و شهر سقز زندگی می کردند و امروز قسمتی از مردم آن آبادیها به شهر سقز کوچ کرده و شهرنشین شده اند.



۷۶. مرحوم محمودخان سلطانی رئیس طایفه سلطانی اهل آباد



سلسله اولاد علی محمد

شجره نامه طایفه وکیل خورخوره

این طایفه در پارتی ساکن از زمان اردشیر کبوتر شاهان گه گه در ایلات گردان میگردانند و از آن زمان تا کنون در ایلات خورخوره
نیز در ایلات ساکنند و از آن زمان تا کنون در ایلات خورخوره ساکنند و از آن زمان تا کنون در ایلات خورخوره
سلسله اولاد علی محمد

طایفه سلطانی


محمود سلطان صاحب آبادیهای زیر و ریاست قسمتی از خورخوره با او بود و اهالی این دو آبادی به محمود سلطانی مشهور شدند.

مله

ده از دهستان خورخوره شهرستان سقز - ۶۸ ک شمال باختر دیواندره - ۸ ک باختر خورخوره - کوهستانی - سردسیر - سکنه ۲۸۷ - سنی - کردی - آب از چشمه - محصول غلات، حبوبات و توتون - شغل زراعت و گله‌داری - راه مالرو.

میتو

ده از دهستان میرده بخش مرکزی شهرستان سقز - ۲۲ ک باختر سقز - ۳ ک شمال شوسه سقز به بانه - کوهستانی - سردسیر - سکنه ۱۰۰ نفر - سنی - کردی - آب از چشمه - محصول غلات، لبنیات، حبوبات و توتون - شغل زراعت و گله‌داری - راه مالرو.



طایفه حسنی

خورخوره: این ده مرکز دهستان خورخوره سقز می‌باشد و در ۶۰ کیلومتری شمال باختری دیواندره و ۲۰ کیلومتری جنوب شوسه دیواندره به سقز واقع است - آب و هوای این ده کوهستانی، سردسیر می‌باشد و ساکنین آن ۱۷۰ نفر هستند که مذهبشان سنی و زیانشان کردی است - آب مشروب این روستا از چشمه تأمین می‌شود - و از محصولات این روستا می‌توان به غلات، حبوبات، توتون، ارزن و عسل اشاره کرد. شغل عموم مردم زراعت و گله‌داری است و راه مالرو می‌باشد [فرهنگ جغرافیائی ایران - جلد ۵ - استان ۵]. این طایفه از عشایر خورخوره و از نسل برادر شیخ حسن مولان آباد، عارف معروف کردستان هستند. طایفه مزبور در بخشهایی از دهستانهای خورخوره و سرشیو به نامهای حسنی - محمدی - یزدانی - صادقی - شیخی و... زندگی می‌کنند و عموماً تخته قاپو شده و به شکل روستائی درآمد و به کشت و زرع و دامداری مشغولند.



عکس شماره ۷۸ - یکی از مردان کُرد کشاورز (که کُت از نوع اول دربر دارد)

ایل کلهر

کلهر از ایلهای بزرگ کرمانشاهان است. مسکن و محل کوچ این ایل در دورانهای مختلف تاریخ بنابر استعداد ایلی و قدرت محلی آنان از لحاظ وسعت و حدود متفاوت بوده است. این محدوده را از جنوب شهر کرمانشاه تا حوالی بغداد و از سومار و نفت شهر تا خانقین و مندلی از جنوب به شمال باید در نظر داشت و این محدوده به دو ناحیه سردسیری و گرمسیری تقسیم می شود.

تیره‌ای از این ایل در زمان نادرشاه افشار به منطقه مرزی رستمان و خورخوره در خاک سقز کردستان تبعید می شوند. عشیره کلهر منطقه سقز از نواده‌های میراسکندر هستند که در شیخله - قُتلو - قشلاق آقا بزرگ، مالکیت داشته و بعدها آبادیهای زیویه - گل تپه - خانه میران و گورباباعلی را خریداری کرده‌اند. زمانی فتاح بیگ در این محل‌ها سرپرست عشیره بود. بعد از فوت او آقا رضا بیگ پسر ارشدش که در شجاعت هم کم نظیر بوده جانشین پدر شده و بعد از او فتاح خان پسرش رئیس طایفه کلهر بوده. فتاح خان چهار پسر بنامهای رضاخان - حسن خان - سنجرخان و مجیدخان داشته که رضاخان پسر بزرگ جانشین و سرپرست بوده و بعد از او برادر کوچک بنام مجیدخان سرپرست ایل کلهر سقز گشته، اکنون در قید حیات است، جوانی است تحصیل کرده و فعال در کشاورزی و دامداری و اوقات فراغت را به شکار و سواری می گذراند.



عکس شماره ۷۹- ایستاده محمد صالح کلهر - نشسته مجید خان کلهر

مسکن طایفه کلهر

خورخوره

این ده مرکز دهستان خورخوره سقز می باشد و در ۶۰ کیلومتری شمال باختری دیواندره و ۲۰ کیلومتری جنوب شوسه دیواندره به سقز واقع است. آب و هوای این ده کوهستانی و سردسیر می باشد و ساکنین آن ۱۷۰ نفر هستند که مذهبشان سنی و زبانشان کردی است - آب مشروب این روستا از چشمه تامین می شود و از محصولات این روستا

می‌توان به غلات، حبوبات، توتون، ارزن و عسل اشاره کرد. شغل عموم مردم این روستا زراعت و گله‌داری است.

رستم‌ان

ده از دهستان خورخوره شهرستان سقز می‌باشد که در ۶۳ کیلومتری شمال باختری دیواندره و ۱۳ کیلومتری شوسه دیواندره سقز واقع شده است. آب و هوای این روستا سردسیر کوهستانی می‌باشد و ساکنین آن ۳۴۰ نفر می‌باشند که دارای مذهب سنی و زبان کردی هستند. آب مشروب روستا از طریق چشمه تأمین می‌شود و از محصولات حاصله این روستا می‌توان لبنیات، حبوبات و عسل را نام برد، بعلاوه شغل مردم این روستا زراعت و گله‌داری است و روستا دبستان دارد.

شیخله Caixle: ده از دهستان خورخوره بخش سقز - ۶۲ کیلومتری شمال باختر دیواندره و ۹ کیلومتری جنوب راه دیواندره به سقز - کوهستانی و سردسیر - سکنه ۱۵۰۰ نفر - زبان کردی و مذهب سنی - آب از رودخانه و چشمه - محصول غلات و حبوبات - شغل زراعت و گله‌داری.

گُتلو gotlu: ده از دهستان خورخوره بخش سقز - ۶۲ کیلومتری شمال باختر دیواندره - ۱۶ کیلومتری جنوب راه سقز به دیواندره - کوهستانی و سردسیر - سکنه ۶۵۰ نفر - زبان کردی و مذهب سنی - آب از رودخانه و چشمه - محصول غلات، پنبه و ارزن - شغل زراعت و گله‌داری.

قشلاق امین qeclaq - amin: ده از دهستان خورخوره بخش سقز - ۵۵ کیلومتری باختر دیواندره - کنار راه دیواندره به خورخوره - کوهستانی و سردسیر - سکنه ۴۱۵ نفر - زبان کردی و مذهب سنی - آب از چشمه و رودخانه کوچک قشلاق - محصول غلات و توتون - شغل اهالی زراعت و گله‌داری.

گوربابا علی Gur - baba - ali: ده از دهستان اوباتو بخش دیواندره - ۴۵ کیلومتری شمال باختر دیواندره - ۵ کیلومتری جنوب کرفتو - کوهستانی و سردسیر - سکنه ۴۸۰ نفر - سنی و کردزبان - آب از چشمه - محصول غلات، لبنیات، حبوبات و پشم - شغل زراعت و گله‌داری.



عکس شماره ۸۰- مرحوم علی خان حبیبی پدر مظفرخان حبیبی در جنگ محمدرشیدخان
۱۳۲۰ همراه سرتیپ امین در سقز بدست محمدامین برادر محمدرشیدخان با خنجر کشته شد
(رئیس طایفه همه‌ویسی)

عشایر تیلکوه

عشایر این منطقه شامل دو طایفه‌اند: ۱- همه ویسی (حمه‌ویسی) ۲- دونداری
(دوناری)

عشایر طایفه همه ویسی در حدود دویست خانوارند و در آبادیهای تمریگ - قوُخ -
تخت - ضامن آباد - چناره - شاشاگول - سی تپان و شهر سقز سکونت دارند و به کشاورزی
و دامداری مشغولند. رئیس و سرپرست آنها مرحوم علی خان فرزند عبدالقادر، اهل
روستای تخت بود. بعد از او مظفرخان حبیبی، پسرش ریاست این طایفه را برعهده
داشت. آقای محمد همه‌ویسی فرزند عبدالرحمن یکی از خوانین این طایفه در آبادی
چناره، بعد از اصلاحات ارضی شاه و مردم، شورش کرد، بعد از ۶ سال توسط ساواک،
فرزندش احمد ترور شد و فرزندان دیگرش تا اوایل انقلاب، در کردستان عراق آواره و
متواری بودند. اکنون آنها به ایران آمده‌اند که دو تن آنها بهنامهای عطا و غریب، در سقز و

دیگری به نام اقبال در تهران، زندگی می‌کنند.

طایفه تیلکوه همواره تابع و مطیع دولت مرکزی بوده‌اند. در شهریور ۱۳۲۰ هنگام هجوم محمد رشید خان قادرخان زاده به بانه و سقز و تصرف کردن آن دو شهر، طایفه تیلکوه در اثر مقاومت زیاد، حدود ۷۲ نفرشان در این جنگ کشته شدند که معروفترین آنها علی خان حبیبی رئیس طایفه همه و سسی و آقای محمد صادق دستگیر پدر فیروزخان و میرزا عبدالرحمن دونداری و عارف اسعدی بودند. اینک مشخصات آبادیهای این طایفه:

تمربیک tamr - beyg: ده از دهستان تیلکوه بخش دیواندره شهرستان سنندج - ۶۰ کیلومتری باختر دیواندره - ۲ کیلومتری جنوب راه دیواندره به سقز - کوهستانی و سردسیر - سکنه ۲۲۰ نفر - سنی و کرد زبان - آب از چشمه - محصول غلات - شغل زراعت و گله‌داری.

تخت text: ده از دهستان تیلکوه بخش دیواندره سنندج - ۶۱ کیلومتری شمال باختر دیواندره - ۶ کیلومتری راه دیواندره به سقز - کوهستانی و سردسیر - سکنه ۲۱۰ نفر - سنی و کرد زبان - آب از چشمه - محصولات غلات و لبنیات - شغل زراعت و گله‌داری.

سیف آباد Saif - abad: ده از دهستان تیلکوه، ۷۰ کیلومتری شمال باختری دیواندره و ۸ کیلومتری جنوب راه سقز به دیواندره - و ۲ کیلومتری رودخانه خورخوره - کوهستانی و سردسیر - سکنه ۲۰۰ نفر - زبان کردی و مذهب سنی - آب از چشمه - محصولات غلات و لبنیات - شغل زراعت و گله‌داری.

ضامن آباد Zamen - Abad: ده از دهستان تیلکوه ۵۹ کیلومتری شمال باختر دیواندره - ۳ کیلومتری راه دیواندره به سقز - کوهستانی و سردسیر - سکنه ۲۵۰ نفر - مذهب سنی و زبان کردی - آب از چشمه - محصولات غلات، عسل، انگور و میوه‌جات - شغل زراعت و گله‌داری.

شاشاکول shasha - qol: ده از دهستان تیلکوه بخش دیواندره - ۶۳ کیلومتری شمال باختر دیواندره - ۳ کیلومتری جنوب راه سقز به دیواندره - کوهستانی و سردسیر - سکنه ۲۰۰ نفر سنی کرد زبان - آب از چشمه - محصول غلات - لبنیات - شغل زراعت و گله‌داری.

فتاح آباد fatah - abad: ده از دهستان تیلکوه بخش دیواندره سقز که در ۳۰ کیلومتری باختر دیواندره و ۲ کیلومتری دیواندره به سقز قرار دارد. منطقه‌ای است کوهستانی و سردسیر که سکنه آن حدود ۱۸۰ نفر که زیانشان کردی و مذهبشان شافعی است - آب آنها از چشمه و محصولشان غلات و روغن و پشم و کارشان زراعت و گله‌داری است.



عکس شماره ۸۱- مرحوم محمدخان حبیبی برادر مرحوم علی خان حبیبی

برادر رئیس طایفه تیلکو

جیران مینا jeyran - mina: ده از دهستان تیلکو بخش دیواندره و سقز در ۳۳ کیلومتری باختر دیواندره و ۲ کیلومتری راه دیواندره به سقز قرار گرفته، این منطقه

کوهستانی و سردسیر بوده و سکنه آن حدود ۳۰۰ نفر که زبانشان کردی و مذهبشان شافعی است - آب لازم آنها از چشمه و محصولاتشان غلات، توتون، نخود، روغن و پشم است - شغل اهالی زراعت و گله‌داری و صنایع دستی زنان جاجیم بافی است.

ایران‌شان (ایرانخواه): ده از دهستان تیلکو بخش دیواندره و سقز که در ۴۶ کیلومتری شمال باختر دیواندره و ۵۸ کیلومتری سنندج به سقز قرار دارد این محل کوهستانی و سردسیر است - ۴۵۰ نفر در این دهکده زندگی می‌کنند که مذهبشان سنی و زبانشان کردی است - آب لازم آنها از چشمه و رودخانه تأمین می‌شود، محصولاتشان توتون و حبوبات - شغل آنها زراعت و صنایع دستی زنان جاجیم بافی است - پاسگاه ژاندارمری و تلفن و دبستان دارد. نام قدیمی این آبادی میرزا میرانشاه بوده است.



عکس شماره ۸۲- مرحوم مظفرخان حبیبی رئیس طایفه تیلکو بعد از علی خان پدرش

قلعه جقه qele - jeqe: ده از دهستان تیلکوه بخش دیواندره و در ۵۲ کیلومتری باختر دیواندره در کنار راه دیواندره به سقز قرار دارد. این منطقه کوهستانی و سردسیر است ۱۸۰ نفر در آن ساکن هستند و زبانشان کردی و مذهبشان سنی شافعی است. آب لازمشان از رودخانه و چشمه‌ها تأمین می‌شود. محصولاتشان انگور و بادام و لبنیات است. شغل اهالی زراعت و باغداری است.

قلعه کهنه qele - kone: ده از دهستان تیلکوه بخش دیواندره که در ۵۴ کیلومتری باختر دیواندره و ۱۲ کیلومتری راه سقز به دیواندره قرار دارد. این منطقه کوهستانی و سردسیر بوده، سکنه آن حدود ۵۰۰ نفر که مذهبشان سنی شافعی و زبانشان کردی است. آب آنها از چشمه‌ها تأمین می‌شود و محصولاتشان غلات، روغن، پشم. شغلشان زراعت و صنایع دستی آنان گلیم بافی است که بعهده زنان می‌باشد [فرهنگ جغرافیائی ایران - جلد ۵ - استان ۵].

طایفه دونداری (دوناری): حدود ۴۰۰ خانواراند و در روستاهای شمسه - میرآباد - جیران مینا - انبار آب - گومه‌یی - جونیان - ایراوا - ایلو - ملاسلار و قاچیان ساکن هستند و به کشت و زرع و دامداری مشغولند. رئیس آنها در حال حاضر فیروز خان دستگیر فرزند محمدصادق است که در روستای انبار آب سکونت دارد و حدود ۸۰ سال دارد، فرزندان او عبارتند از رؤف - صدیق - منصور - سعید - امین و فریدون که دو نفر اخیر یکی بدست دموکرات و دیگری در تصادف اتومبیل از بین رفتند.



عکس شماره ۸۳- فیروزخان دستگیر رئیس تیره دونداری از طایفه تیلکوساکن آبادی انبارآب



عکس شماره ۸۴- علی اشرف دستگیر برادر فیروزخان و رئیس شورای عشایر در سال ۱۳۵۸ هنگام پیروزی انقلاب و حضور گروهکها در کردستان، شورای رؤسای عشایر به پیشنهاد طایفه تیلکوه در روستای گومه‌یی تشکیل شد و ظرف دو روز مشاوره و جلسات متعدد، سرانجام آقای علی اشرف دستگیر به سمت ریاست شورای عشایری انتخاب شد، نتیجه این شورا، مقابله با گروهکها تا سرحد نابودی آنها بود، اما بعلت عدم حضور نیروهای دولتی در شورا و در بطن حادثه، شورای مزبور متلاشی شد و مسبب تشکیل شورا توسط گروهکها در جنگ معروف کرفتو، که ۵ نفر از آنها سرشناس و مؤثر و همگی از تیلکویی‌ها بودند، بدست عوامل کومه‌له شهید شدند.

معروفترین آنها علی اشرف دستگیر و رؤف احمدی بودند.




عکس شماره ۸۴- مراسم قسم خوردن محمداقا جوانمردی رئیس طایفه گورک با حضور شیخ
فخرالدین مظهر و قاضی ملا محمدکریم ماجدی و اعیان و اشراف سقز و مقامات نظامی که از
این پس به دولت و ملت وفادار باشد سال ۱۳۲۷

ایل جاف: ایل جاف بدو آسه طایفه بوده‌اند: ۱- مرادی ۲- رخزادی ۳- شاطری.

مرادی‌ها در کره و دولت آباد و شش بید و تنگ اژدرها که جزو جوانرود و اکنون مراتع حالیه جاف جوانرود تبعه دولت علیه ایران هستند، سکونت داشته، شاطری و رخزادی در قریه بله بزان که دهی است در جبال جوانرود، ساکن و هر سه طایفه از احشام داخله و تبعه دولت علیه ایران بوده‌اند. یکصد و پنجاه سال قبل طوایف مزبوره فرار کرده و به شهرزور رفته و جزو تبعه دولت عثمانیه گشته، از آن وقت هر ساله به مراتع و نیلاقات داخله کردستان آمده‌اند، در سی و شش سال قبل، احمد پاشا حاکم سلیمانیه و عبدالله پاشا، محمد بیگ ولد قادریگ را که رئیس العشایر احشام جاف بود گرفته و محبوس نمودند، به این واسطه احشام مزبوره الی چهار سال به مراتع و نیلاقات دولت علیه ایران نیامدند، بعد از چهار سال مجدداً مرخص گشته هر ساله بمراتع خودشان می‌آمدند و چون در خاک دولت علیه ایران مصدر شرارت و جسارت می‌شدند در سنه ۱۲۸۸ قمری رأی خاطر اولیای دولت علیه ایران به طرد و منع ایشان مقرر یافت [نقل از مجله ماد - نوشته محمد کیوان پور (مکری) - تهران، شهریور ۱۳۲۲ - نویسنده مقاله ملک الکلام مجدی].

طوایف جاف بسیارند، آنچه در اطراف کردستان از آنها ماندگار و اکنون به صورت کشاورز و دامدار زیست می‌نمایند می‌توان طوایف کلهر مقیم سقز و منطقه خورخوره و طایفه مندمی در اطراف حسین آباد و شیخ اسمعیلی و کچلی در اطراف اسفندآباد قروه و طایفه تیلکوئی بکریگی در اطراف تیلکوه و طایفه گلالی را نام برد. کلهر و شیخ اسمعیلی قسمتی در ایران و قسمتی در خاک عراق زندگی می‌کنند. گلالی‌ها نیز دو تیره‌اند که خویشی و ارتباط با هم دارند، تیره‌ای در ایران در حدود ۲۰۰ خانوار و در آبادیهای: توکلان - جعفرخان - سورموسی - دورقلعه - خورخوره - گاهه کج علیا و سفلا - چنارتو و منطقه عزیزآباد و مله و آلیجان - بسطام - بناوجان - دگاگا - رستمان - شیخ‌له - قادرآباد و گله‌وسان ساکنند و تعدادی هم در شهر سقز اسکان دارند، مرحوم سعیدخان حمیدی توکلان رئیس تیره گلالی ایران بود، اکنون احمدخان حمیدی سرپرستی این تیره را بعهده دارد.



عکس شماره ۸۵ - مرحوم سعیدخان حمیدی از طایفه ورنیس عشایر گلالی ایران از ایل جاف قسمت دیگر تیره عمده‌ای است که در حدود ۵ هزار خانوار است و در عراق عرب سکونت دارند و در مناطقی چون اربیل - سلیمانیه - دربندی خان و چمچال مسکون‌اند، معروف آقای گلالی فرزند حسین محمد اهل روستای حاصل از توابع سلیمانیه اکنون سرپرستی آنها را عهده‌دار است.

از شیخ اسمعیلی‌های جاف ۵ خانوار در آبادی کول و ۷ خانوار در هزارکانیان و ۷ خانوار در زاعه از دهات تابعه دیواندره به زندگی کشاورزی و دامداری مشغولند. اینک مشخصات هریک از آبادیهای مذکور در بالا که محل نشیمن و اسکان طوایف جاف

هستند:

توکلان tavakkalan: ده از دهستان خورخوره بخش دیواندره شهرستان سنندج - ۴۱ کیلومتری باختر دیواندره، ۵ کیلومتری جنوب بناوچان - کوهستانی و سردسیر - سکنه ۱۰۷ نفر با مذهب سنی و زبان کردی - آب از چشمه - محصول غلات، حبوبات و توتون - شغل زراعت و گله‌داری.

جعفرخان jafar - xan: ده از دهستان خورخوره بخش دیواندره - ۳۳ کیلومتری باختر دیواندره - کوهستانی و سردسیر - سکنه ۲۱۰ نفر، سنی و کرد زبان - آب از چشمه محصول غلات، توتون و حبوبات - شغل زراعت و گله‌داری - صنایع دستی جاجیم بافی. **سورموسی sur - Musa**: ده از دهستان خورخوره بخش دیواندره - ۴۳ کیلومتری باختر دیواندره - کوهستانی و سردسیر - سکنه ۱۸۰ نفر سنی و کرد زبان - آب از رودخانه و چشمه - محصول غلات، توتون و حبوبات - شغل زراعت و گله‌داری.



معروف آقا رئیس طایفه گلانی عراق

سلیمان خان جان رئیس جان عراق

خورخوره Xurxure: ده مرکز دهستان خورخوره از دیواندره شهرستان سنندج - ۶۰ کیلومتری شمال باختر دیواندره - ۲۰ کیلومتری جنوب راه دیواندره به سقز - کوهستانی و سردسیر - سکنه ۱۷۰ نفر سنی و کرد زبان - آب از چشمه - محصول غلات، لبنیات و عسل - شغل زراعت و گله‌داری.

چنارتو chenartu: ده از دهستان خورخوره بخش دیواندره شهرستان سنندج - ۳۹ کیلومتری باختر دیواندره - کوهستانی و سردسیر - سکنه ۳۰۰ نفر سنی و کرد زبان - آب از چشمه و رودخانه - محصول غلات و حبوبات - شغل زراعت و گله‌داری.

مله Mle: ده از دهستان خورخوره بخش دیواندره - ۶۸ کیلومتری باختر دیواندره - ۸ کیلومتری باختر خورخوره - کوهستانی و سردسیر - سکنه ۴۰۰ نفر سنی و کرد زبان - آب از چشمه - محصول غلات، حبوبات و توتون - شغل زراعت و گله‌داری.

دکاکا: ده از دهستان خورخوره بخش دیواندره شهرستان سنندج می‌باشد که در ۸۶ کیلومتری جنوب باختری دیواندره و در ۶ کیلومتری مرز ایران و عراق و در حدود دره‌شیلر قرار دارد. آب و هوای روستا، کوهستانی و سردسیر می‌باشد که سکنه ۱۸۲ نفری سنی مذهب و کرد زبان را در خود جای داده است. آب مشروب روستا از چشمه تأمین می‌شود عمده محصولات این روستا عبارتند از غلات، توتون، حبوبات و لبنیات. شغل عموم مردم این روستا زراعت و گله‌داری است و راه روستا مالرو می‌باشد.

رستم‌ان: ده در دهستان خورخوره بخش دیواندره شهرستان سنندج واقع است که در ۶۳ کیلومتری شمال باختر دیواندره و ۱۳ کیلومتری شوسه دیواندره سقز قرار دارد. آب و هوای روستا کوهستانی و سردسیر می‌باشد و ۳۴۰ نفر ساکنین روستا را که زبان‌شان کردی و مذهب‌شان سنی است در خود جای داده است. آب روستا از چشمه تأمین می‌شود و محصولات عمده این روستا عبارتند از: غلات، لبنیات، حبوبات و عسل - شغل مردم روستا گله‌داری و زراعت است. این روستا علاوه بر راه مالرو دبستان نیز دارد.

شیخ‌له: ده از دهستان خورخوره بخش دیواندره شهرستان سنندج که در ۶۲ کیلومتری باختر دیواندره و ۹ کیلومتری جنوب شوسه دیواندره و سقز قرار دارد. آب و هوای این روستا کوهستانی و سردسیر است که سکنه ۲۴۱ نفری سنی مذهب کرد زبان

را در خود جای داده است. آب مشروبی روستا از چشمه تأمین می‌شود. محصولات این روستا عبارتند از غلات و توتون - شغل عمده مردم این روستا زراعت و گله‌داری می‌باشد بعلاوه روستا راه مالرو دارد.

تاوآباد: ده از دهستان خورخوره بخش دیواندره شهرستان سنندج که در ۴۹ کیلومتری باختری دیواندره و در کنار راه مالرو دیواندره به خورخوره قرار دارد. آب و هوای این روستا کوهستانی است و جمعیت روستا که کرد زبان سنی مذهب هستند ۲۲۱ نفر می‌باشند. آب مشروب روستا از چشمه تأمین می‌شود و محصول بدست آمده روستا غلات و حبوبات می‌باشند. پیشه مردم روستا علاوه بر زراعت و گله‌داری جاجیم‌بافی و صنایع دستی می‌باشد. راه روستا نیز مالرو است.

آلیجان: ده از دهستان خورخوره بخش دیواندره شهرستان سنندج می‌باشد که در ۳۰ کیلومتری باختر دیواندره، کنار راه مالرو عمومی دیواندره به مولان‌آباد قرار دارد. آب و هوای روستا کوهستانی سردسیر می‌باشد و ساکنین این روستا ۹۰ نفر می‌باشند که زبانشان کردی و مذهبشان سنی است. آب روستا از چشمه تأمین می‌شود و محصولات روستا عبارتند از: غلات و لبنیات. پیشه عموم مردم روستا گله‌داری و زراعت و صنایع دستی زنان نیز جاجیم‌بافی می‌باشد. راه روستا مالرو است.

بسپام: ده مخروبه‌ای از دهستان خورخوره بخش دیواندره شهرستان سنندج می‌باشد که در ۷۰ کیلومتری باختر دیواندره و ۱۰ کیلومتری مرز ایران و عراق که در پیشرفتگی دره شلیر واقع شده است.


بناوجان: ده از دهستان خورخوره بخش دیواندره شهرستان سنندج می‌باشد که در ۳۶ کیلومتری باختر دیواندره بناوجان واقع است. آب و هوای روستا کوهستانی سردسیری است و سکنه روستا ۱۰۵ نفر با زبان کردی و مذهب سنی می‌باشند. آب روستا از رودخانه و چشمه تأمین می‌شود و از محصولات روستا می‌توان به غلات و حبوبات اشاره کرد بعلاوه شغل عموم مردم روستا گله‌داری و زراعت است [فرهنگ جغرافیائی ایران - جلد ۵ - استان ۵].



رئیس اهل فیض و مدینه

سای ایل گورگ


شکل شماره ۸۸- حکمی از سوی دولت عثمانی که برای حاج بابا شیخ ترخان صادر شده است



اطلاعات عمومی راجع به ایلات عشایر منطقه سقز که در سال ۱۳۲۹ به وسیله آقای محمد امین زندی پور رئیس فرهنگ سقز تهیه شده است.

ایل گورک:

ظاهراً این طایفه بعلت پرجمعیتی ایل خوانده می شود. عده خانوار این طایفه عظیم در منطقه پانصد خانوار است که حدود چهار هزار نفر جمعیت زبانشان کردی و دین آنها اسلام و پیرو مذهب شافعی هستند. کلیه این پانصد خانوار یکجانشین اند و بیلاق و قشلاق ندارند و همه در آبادیها سکونت دارند و خانه هایشان از سنگ و گل و چوب ساخته شده است.



عکس شماره ۸۹- تهران اقدسیه سال ۱۳۳۲

- الف - طایفه وکیلی ۱- عباس ثمین آقا ۲- احمد وکیلی ۳- حسین بیگ وکیلی (حاج وکیل) ۴- ابراهیم وکیلی (پرچمدار)
- ب - طایفه گورک ۵- محمد آقا جوانمردی ۶- حاج میمند آقا خضری (پرچمدار) ۷-

اکثر مزارع این منطقه توتون‌کاری و مقداری صیفی‌کاری و میوه‌های سردرختی به میزان استفاده خود اهالی است. گاو‌گوسفند و بز حیواناتی است که نگهداری می‌کنند و از فرآورده‌های شیر آنها استفاده می‌کنند. آبادیهایی که طایفه گورک در آنجا مقیم‌اند آبادی بزرگ تمونه و آبادیهای اطراف آن است. هوای این منطقه نسبتاً سرد و برخی جاها گرم است و آفات حیوانی و مزرعه‌ای نیز وجود دارد.

ایل گورک حدود دو‌یست سال است که در خاک ایران زندگی می‌کنند و اکنون سه قسمت شده‌اند یک قسمت در خاک سردشت ساکن‌اند و قسمتی در مهاباد و قسمت دیگر در منطقه سقز جای گرفته‌اند.

این آبادیها به علت پرجمعیت بودن مناسبت تأسیس مدرسه را دارا هستند:
آبادیهای میره‌ده - بله‌جار - بویکتان و کندلان.

بهرتر است معلمینی به این مناطق فرستاده شوند که به فرهنگ منطقه و روحیه اهالی آشنایی داشته و با علم و معرفت و تجربه‌ای که دارا هستند به جذب اطفال به مدرسه موفق شوند.

طایفه سلطانی: این طایفه که رؤسا و اتباع آنها در منطقه وسیع خورخوره و سرشیو

سقز سکنی گزیده‌اند از مواهب طبیعی بسیار خوب و استثنائی برخوردارند.

رؤسا و سرکردگان ایل طایفه اکنون قریب هفتصد خانوار و اتباع و زیردستان آنها حدود سیصد خانوار است. رؤسا شغل و کاری ندارند جز ملک‌داری و رسیدگی به کار فلاحت‌کشاورزان و زارعین و گله‌داران افراد زیردست و حسابرسی از آنها. سرمایه‌گذاری بر روی خرید دام و مواشی و اسب و مادیان را رؤسا و سرکرده‌های عشیره به عهده دارند و نگهداری و سرپرستی و چرای آنها را رعایا و زیردستان انجام می‌دهند روی این اصل بیشتر سود عاید از مجموع این کارها در اختیار بزرگان قوم قرار می‌گیرد و زیردستان همچنان فقیر و دست‌نشانده هستند اگر اتفاقاً کسی با این روش مخالفت کند و اعتراضی داشته باشد کلیه اموالش ضبط و از آبادی رانده می‌شود.

طایفه سلطانی که در این منطقه پرآب و علف و سردسیر و کوهستانی که سراسر منطقه را درختان مثمر چون گردو پوشانده است و برای چرانیدن دامهایشان در مضیقه

نبوده و نیستند نیازی به قشلاق و بیلاق کردن نداشته و ندارند. حدود جغرافیائی این طایفه از جنوب به خاک عراق، از شمال به منطقه تیلکوه از شرق به منطقه گلباغی از غرب به منطقه سرشیو و تعدادی از این خانوار در خاک سرشیو ساکن‌اند. وضعیت طبیعی تماماً سنگ و کوه پاره و دارای کوه‌های مرتفع و دره‌های عمیق و پرآب که زمین زراعتی آنها کم است.

زبان این مردم کردی و مذهبشان شافعی است. اصولاً عشایر در دین داری ضعیف‌اند و فرایض و واجبات دینی را کمتر انجام می‌دهند.

جمعیت خانوار رؤسا و مالکین و رعایا و اتباع طایفه سلطانی بدون استثنا حدود سه هزار نفر است و آبادیهای پرجمعیت آنان که تأسیس مدرسه در آنها ضروری است، مولان آباد - ماسیدر - مله - قشلاق است که اکنون در آبادی مله دبستان وجود دارد و دانش‌آموزان از آبادیهای اطراف نیز برای درس خواندن به روستای مله می‌آیند و به علت جنگلی بودن و نبودن راههای هموار در کوهستان و جنگل و وجود حیوانات وحشی، عبور و مرور دانش‌آموزان با خطرات زیادی مواجه است روی این اصل باید آموزش و پرورش به فکر تأسیس مدارس در این روستاها باشد و معلمین دلسوز و زحمتکش و متدین و فعال را به این نواحی گسیل دارد تا در اثر زحمات او مردم آبادی سواد و فهم و شعور بیشتری حاصل کنند.

عشیره سرشیو: عده رؤسا و کل خانواده آنها حدود سیصد خانوار و با اتباع و پیروانشان هزار و پانصد خانواراند که به زبان کردی صحبت می‌کنند و مذهب تسنن شافعی دارند محل دائمیشان منطقه سرشیو است. اینها هیچگاه چادرنشین نبوده و از محلی به محل دیگر در کوچ نبوده‌اند این دهستان در جنوب شهر سقز واقع شده و محدود است از طرف شمال به دهستان گل تپه فیض‌الله بیگی از طرف خاور به دهستان خوزخوره، از باختر به دهستان میرده و از جنوب به کشور عراق.

از لحاظ طبیعی منطقه‌ای است کوهستانی و قسمت‌های جنوبی مرز ایران و عراق کوه‌ها سنگی و پرشیب است. رودخانه جغتو از دره‌های متعدد این دهستان سرچشمه گرفته و به طرف شمال در حال جریان است. هوای این منطقه سرد با زمستانی سخت و

کوههای پربرف.

رود جغتو یا زرینه رود از ارتفاعات آگجه و گوگجه و طراق تپه و گردنه هاوکوان و رود هرمی دول و بیان دره و چم صالح سرچشمه می گیرد.

آبادی های این دهستان در کنار شعبات متعدد زرینه رود واقع شده است.

حدود چهل آبادی در مسیرهای این رود و در مکانهای سرسبز و پرعلف قرار گرفته که مهمترین و پرجمعیت ترین آنها آبادی های کس نزان - هیجانان - کانی کبود - سرتکلتو - گوره قلعه - جوشن - درگا سلیمان - و رنگه ریژان است. شغل رؤسا و مالکین سرپرستی از آبادی و ملک داری و رعایا به زراعت و گله داری مشغول اند و گله های گاو، گوسفند و بز و اسب و مادیان و استر در اینجا پرورده می شوند آفات و امراض انسانی در این دهستان، طبق، مافته، زرده ای، سل، آبله و آفات نباتی ملخ، سن و غیره است. غذای اهالی معمولاً گوشت و کشک و بلغور و ماست و عسل است اشخاص سرشناس این عشیره عبارتند از صالح سلطان پناه - سعید سهامی - علی ایزدپناه - محمد امین دیوانی.

روستاهایی که پذیرش تأسیس دبستان دارند: رنگه ریژان - دره زیارت علیا - حسن سالاران - گوره قلعه - کس نزان - طاله جار - حاجی ماندان که فعلاً در طاله جار و حسن سالاران دبستان وجود دارد. برای تأسیس مدارس در دیگر آبادیها دولت باید به کمک مالکین و رؤسای منطقه به تأسیس و ساختن مدرسه پرداخته و از کمک و مساعدت در تهیه لباس و لوازم التحریر و کتاب و سوخت زمستانی و روشنایی و فرستادن معلم خوب برای اطفال این منطقه دریغ نرزد.

طایفه گلالی: بیشترشان در خاک عراق سکونت دارند. در حدود یکصد و هفتاد خانوار از آنها در نواحی خورخوره و دیواندره پراکنده هستند و غالباً با هم ارتباط دارند. این خانواده ها در آبادیهای توکلان، سورموسی - دورقلعه - گاوکج علیا و سفلی و عزیز آباد و مله و آلیجان و رستمان ساکن اند. چند خانوار هم در شهر سقز زندگی می کنند. این طایفه بخشی از ایل جاف هستند و به این نام شهرت گرفته اند.

مسلمان اند و شافعی مذهب و به زبان کردی تکلم می کنند.

به یاد نداریم از چه زمانی یکجانشین شده اند اما سالهاست در این آبادیها در

خانه‌هایی که از سنگ و خشت ساخته شده زندگی می‌کنند و غالباً دارای احشام و گله‌های بزرگ و گوسفند و بز و گاو هستند و از گوشت و لبنیات آنها ارتزاق می‌کنند. رئیس این طایفه سعیدخان حمیدی است که مقرّ و قرارگاهش در آبادی توکلان است مردی فهمیده، باگذشت و در ریاست بر طایفه‌اش تسلط خاصی دارد و همه او را احترام می‌گیرند و از وی اطاعت محض دارند. رئیس طایفه گلالی‌های عراق که با گلالی‌های منطقه ما خویشاوندی دارند معروف آقا نام دارد.

از سالهای پیش در خورخوره دبستانی که حکمت نان‌گذاری شده وجود دارد و بچه‌های چند آبادی در آنجا درس می‌خوانند، اگر دولت توجه داشته باشد آبادیهای توکلان و عزیزآباد و مله و رستمان و آلیجان با کثرت جمعیتی که دارند، استعداد داشتن مدرسه را دارند.

بانه bane

این شهرستان در باختر شهرستان سقز واقع حدود و مشخصات آن بشرح زیر است. حدود - از طرف شمال به خط‌الرأس ارتفاعاتیکه بین بخش بانه و بخش مرکزی سقز و مهاباد واقع شده است. از طرف جنوب خط‌الرأس ارتفاعاتیکه بین بانه و دره شلیر کشور عراق واقع شده و خط‌الرأس مذکور مرز ایران و عراق محسوب می‌گردد. از طرف خاور به خط‌الرأس ارتفاعاتیکه بین دهستان سرشیو - میرده و بخش بانه واقع شده - از طرف باختر به بخش سردشت از شهرستان مهاباد (قسمتی از رودخانه زاب کوچک حد طبیعی بین دو بخش محسوب می‌گردد) وضع طبیعی - شهر بانه محصور بکوههای مرتفعی است که دور تا دور آنرا احاطه نموده ورود و خروج از این شهر مستلزم عبور از گردنه‌هایی می‌باشد فقط در قسمت باختر ارتفاعات پست و قسمتی رودخانه زاب است. یالهای منشعب از کوههای خاور و شمالی تا باختر شهر ادامه داشته و دره‌هایی ایجاد نموده است که هر دره یکی از دهستانهای شهر محسوب می‌گردد.

کلیه رودخانه‌های شهر از ارتفاعات خاور سرچشمه گرفته بطرف باختر جاری و برودخانه زاب کوچک که از بخش سردشت مستور از اشجار جنگلی مانند بلوط - سقز و غیره است. ساکنین از جنگلهای بخش استفاده می‌نمایند و بیشتر درآمد آنها از این راه

تأمین می شود به همین مناسبت به زراعت غلات چندان پای بند نیستند و گندم مورد نیاز خود را از سقز تأمین می کنند - صادرات مهم بخش عبارت است از: مازوج - قلقاف - که در چرمسازی مورد احتیاج است - سقز - کتیرا - لبنیات - چوب و ذغال.

راه شوسه ای به طول ۶۶ کیلومتر سقز را به بانه متصل نموده و از کیفیت آسفالته خوبی برخوردار است احداث تونل گردنه خان چند کیلومتر از این مسافت را کم نموده و از مسدود شدن جاده در زمستان نیز جلوگیری نموده است.

کم جمعیت ترین مناطق کردستان، منطقه بانه است که روستاهای آن کم جمعیت و از وضع اقتصادی مطلوبی برخوردار نیستند، علت اصلی فقر و کمی سکنه، ناامنی و دست اندازی اشرار خارجی در سالهای گذشته است.

بخشهای تابعه شهرستان بانه: ۱- بخش مرکزی ۲- بخش نور ۳- بخش نمشیر ۴- شوی که مجموعاً ۷ دهستان و شامل دهستانهای: ۱- آلوت ۲- پشت آریابا ۳- نور ۴- دشت طال ۵- سبدلو ۶- شوی ۷- نمشیر، است که جمعاً ۱۵۴ آبادی است و جمعیت آن براساس آمار بسیج اقتصادی سال ۱۳۶۴ جمعاً ۷۱۹۶۵ نفر که از این تعداد ۲۷۴۱۵ نفر آن در روستاها زندگی می کنند، زبان مادری ساکنین کردی و اکثر مردان به فارسی آشنائی دارند، عموم اهالی مسلمان شافعی مذهب و تابع طریقه نقشبندی و قادری هستند.

شهر بانه در ۶۶ کیلومتری جنوب باختر سقز واقع شده و مختصات جغرافیائی آن بشرح زیر است:

طول از گرینویچ	= ۴۵	درجه	و	۵۳	دقیقه
عرض از خط استوا	= ۳۵	درجه	و	۵۹	دقیقه
ارتفاع از سطح اقیانوس	= ۱۵۲۵	متر			

مسافت نسبت به شهرهای مجاور و نوع راه:

بانه به سقز ۶۶ کیلومتر شوسه درجه ۴ زمستان بواسطه کثرت برف گاهی مسدود می شود.

بانه به سردشت = ۵۶ کیلومتر شوسه درجه ۴ زمستان بواسطه کثرت برف مسدود می شود.

بانه به مهاباد = ۱۹۷ کیلومتر شوسه درجه ۴ زمستان بواسطه کثرت برف مسدود می شود.

بانه به مرز ایران و عراق = ۲۱ کیلومتر

شهر بانه در دامنه و طول تپه ای واقع شده کوه آریابا در ۳ کیلومتری جنوب و کوه

بابوس در ۵ کیلومتری خاور و قتل ارتفاعات مستور از جنگلهای بلوط کوه رشه قلعه و کوه خان و غیره زیبایی جالب توجهی به آن بخشیده است. اشجار جنگلی کوههای نزدیک شهر به مرور زمان قطع شده و به جای آن تاکستانهای زیادی احداث گردیده و این موضوع ثابت می‌کند که در صورت وجود امنیت و استطاعت ممکن است باغات زیادی در این شهر احداث نمود. قلعه سربازخانه در روی تپه واقع شده و برجهای متعددی در اطراف شهر دیده می‌شود.

مشاهده قلعه و برجها نامنی‌های کشور را قبل از دوره پهلوی به یاد بیننده می‌آورد. عدم امنیت با وجود سارقین متعدد در همسایگی باعث می‌شود که گاهی یاغیان مسلح دستبردی به قراء و آبادیهای شهر بزنند. کما اینکه در سال ۲۳ بوسیله یکی از یاغیان مذکور این شهر طعمه حریق گردید یکهزار خانه و دکان و تمام دارائی جز چند مسجد بکلی نابود شد. پس از تعقیب یاغیان و اعاده امنیت مجدداً شهر آباد شد طول خیابان مشجر آن قریب یک کیلومتر و عرض شهر قریب ۳۰۰ متر است.

عشایر منطقه بانه

عشایر بانه عبارتند از: ۱- طایفه رستمی ۲- طایفه شهیدی ۳- طایفه لطیفی ۴- طایفه احمدی ۵- طایفه بهرامی ۶- طایفه سرحدی.

۱- عشایر رستمی: عشایر رستمی اهل شهرستان بانه در آبادیهای ساوان - دوله ارزن - میرحسام - بوبوکتان - خشکه دره و هومر شال سکونت داشته‌اند. اکنون روش عشایری برجای نمانده تعداد زیادی در همین آبادیها به کشت و زرع و دامداری مشغولند و عده زیادی در شهرها زندگی می‌کنند.

رستم خان به اتهام پناه دادن شیخ محمود برزنجی عراقی، ناظم الایاله حاکم سقز در سال ۱۳۱۸ قمری او را به همراه حبیب‌الله خان تیلکویی، اعدام کرد. بعد از این اتفاق ریاست طایفه رستمی را حاج نصرالله خان عهده‌دار بوده است و چون در بانه شایع شده بود حاج محمود بیگ ملک التجار که چندین بار به نمایندگی انگلیسها به لندن رفته بود در قتل و اعدام رستم خان مؤثر بوده، نصرالله خان پسر رستم خان، ملک التجار مزبور را به خونخواهی پدرش می‌کشد و به عراق متواری می‌گردد، دو سال بعد به ایران باز

می‌گردد، در سال ۱۳۱۷ شمسی بدستور رضاخان، توسط حکومت سقز چند نفر از عشایر بانه از جمله نصرالله خان و حسن خان نمشیر و برادرش فیض‌الله خان و سلیم خان کیوه‌رو و تعدادی از وابستگان به تهران تبعید شدند که در ۱۳۲۰ بعد از برکناری رضاخان و شروع جنگ جهانی دوم این عده به کمک آقای عبدالقادر بهرامی که از مردان بنام و محترم بانه است از تهران به بانه بازگردانده می‌شوند، در آن زمان بانه توسط محمد رشیدخان تصرف شد و حکومت بانه به سه دسته واگذار گردید: ۱- سلیم خان ۲- نصرالله خان ۳- محمد رشیدخان و بجای نصرالله خان که در زندان بود احمد خان ساوان پسر دوم نصرالله خان امورات عشایری را انجام می‌داد. در این دوره چندین بار عشایر بانه به سقز و دیواندره حمله نموده و سقز را تا دیواندره به تصرف آوردند. در جنگی که در اطراف دیواندره روی داد محمد امین بیگ پسر حاج محمد بیگ صدبار کشته شد.



عکس شماره ۹۰ - یونس خان حاکم بانه فوت ۱۳۰۸ هـ. ق



عکس شماره ۹۱- مرحوم حاج احمد بیگ کنده‌سوره فرزند حسین بیگ نوه سلیمان بیگ

بزرگ عشایر احمدی بانه ۱۳۷۰/۹/۲۸

بعد از برگشت نصرالله خان از زندان تهران با ملک التجار بوسیله محترمین و ریش‌سفیدان وقت صلح بین آنها برقرار شد و نصرالله خان خواهر خود را به پسر حاج محمود امینی ملک‌التجار به خون بس داد و عداوت و کینه جویی بین آنها پایان یافت، این است اسناد و مدارکی در آن زمینه:

بعد از برگشت نصراله خان از زندان تهران با ملکالتجار بوسیله محترمین و ریش سفیدان وقت صلح بین آنها برقرار شد و نصراله خان خواهر خود را به پسر حاج محمود امینی ملکالتجار به خونبیس داد و عداوت و کینه جویی بین آنها پایان یافت، این است اسناد و مدارکی در آن زمینه:



رزمان قزاق

مکرمت محمد تقی میرزا باب ۱۳۵۱ مکرمت
تاج محمد تقی میرزا با ده نفر است شماره
ک ۱۳۴۸۵ امیر کبیر
ک ۱۳۴۸۵ امیر کبیر

دولت علیّه ایران
مکرمت

امیر کبیر

مجلس مصلحت و ازام سنگلستان

تاریخ کاتبه ۱۳۰۴
ضمیمه

وزارت دولت علیه ایران



(لشکر غرب)

اداره فتنه سنج

دایره

نمبر ۳۷۹

بنام خداوند
 داده بودند در تمام قشور خارج از قمار التجار را از نظر امانت بهانه نمود
 حق را از زبان تحت الحفظ بنگار آورده به روز خسته من صبه نوار است
 بالاخره مطبق در وقت صد الحانه که از طرف انجمن به نواله عاقل داده
 شده کتبه و محاسن خود را با و بختیره و دیگر کتبه این تاریخ به بعد
 به قشور خارج از قمار ابد حق در تمام به نواله عاقل ندرشته و ندرند
 فرمانده قمار خود کتبه خود را

شعر غایب در این کار ما این شعر است در نظر ما
 با روح و جسم خندان دستم به دورایک از طرب ایامه شورا
 به شامه بلب دریا در وقت صبح بر سر فدایم و شام
 از طربان تمیز از شعران فدایم که گشت عذاب و دردی
 فدایم از نوای که ما در این باب در دور جان فدای
 و غیر از آن که در نفس دهانی است هر آنکه است
 در باب شعر از شامه بیخ و بود در حال شامه و آسمان
 آسمان در حال شعر از شامه و جان شامه نموده است
 تاریخ روز ۲۵/۳/۳۵



شعر غایب در این کار ما این شعر است در نظر ما
 با روح و جسم خندان دستم به دورایک از طرب ایامه شورا
 به شامه بلب دریا در وقت صبح بر سر فدایم و شام
 از طربان تمیز از شعران فدایم که گشت عذاب و دردی
 فدایم از نوای که ما در این باب در دور جان فدای
 و غیر از آن که در نفس دهانی است هر آنکه است
 در باب شعر از شامه بیخ و بود در حال شامه و آسمان
 آسمان در حال شعر از شامه و جان شامه نموده است
 تاریخ روز ۲۵/۳/۳۵



وزارت جنگ
لشکر شماره ۵ کردستان

تاریخ ماه ۱۳۲۲
شماره / ۴۵۵۵ / ۱۳۵۵ / یوست

اداره
دایره آقا خیمه‌راه رستنی رئیس داری مالی بانه

بدین وسیله شما مستریاست داری مالی بختیاریه مفتخر گردیده و -
لازم است از این تاریخ مشغول انجام وظایف مربوطه شده طبق مقررات مربوطه
کارهای مالی انجارا اداره نمائید .
شایسته است اسامی د نفر مستخدمین خود را معرفی نمائید که درباره -
پرداخت حقوق شما و نهائات ام لازمه بعمل آید .

بانه نهایتاً جهت جدیت مشغول انجام وظایف محوله -
بوده و بیشتر از پیش سزاوار مراحم دولت شاهنشاهی گردید این جانب
نیز متناسب میزان خدمت شما لایحه مساعدت را درباره شما خواهم
نموسود .

از کاتبی کیود ساعت ۵۵۰۰ روز ۱۱/۱/۱۳۲۲
فرمانده لشکر ۴ باختر و نیروی اعزامی کردستان - سر تیپ ارفع



عکس شماره ۹۶- حاجی کریم آقای کندلان فرزند خدر آقا نوۀ حسن آقا

اینک مشخصات آبادیهای مذکور:

ساوان Savan: ده از دهستان شوی، بانه، ۱۵ کیلومتری شمال بانه - ۵ کیلومتری خاور خشکه دره - کوهستانی و سردسیر - سکنه ۱۵۰۰ نفر - دارای مذهب شافعی و زبان کردی - آب از چشمه - محصول غلات، توتون و کتیرا - شغل زراعت و گله داری.

دول ارزن dol - arzen: ده از دهستان دشت طال، بانه - ۳۳ کیلومتری شمال باختر بانه - ۳ کیلومتری راه بانه به سردشت - کوهستانی و سردسیر - سکنه ۲۵۰ نفر سنی کرد

زیان - آب از چشمه - محصول غلات، ارزن، حبوبات و لبنیات - شغل زراعت و گله‌داری.
میرحسام Mir - hesam: ده کوچکی است در پشت آربابا بخش بانه - ۱۰ کیلومتری جنوب باختر بانه - سکنه ۱۲۰ نفر - کوهستانی و سردسیر - مذهب سنی و کرد زبان - شغل زراعت و گله‌داری.

بوپکتان bubektan: ده از دهستان سرده، بانه - ۳۵ کیلومتری باختر سقز - ۵ کیلومتری باختر ظاهر بوغدا - کوهستانی و سردسیر - سکنه ۵۰۰ نفر - سنی و کرد زبان - آب از چشمه - محصول غلات و حبوبات - شغل زراعت و گله‌داری.

خشکه دره Xucke - dare: ده از دهستان شوی، بانه - ۱۰ کیلومتری شمال بانه - سکنه ۱۰۰ نفر سنی کرد زبان.



عکس شماره ۹۷- عشایر بانه هنگام سان ورژه

۲- **عشایر شهیدی**: مرکزشان آبادی سیلوچ مقابل سید صارم بوده اما افراد این تیره در آبادیهای بیلو - منجلان - شهینان - دوله ارزن - ساوان - صدبار - میرآباد - نمازگاه - خشکه دره - کانی گوینز - کوچر - میرحسام - کانی بند و انجینه نصرالله خان پراکنده بوده و

به زندگی ادامه داده‌اند.

اینک مشخصات آبادیها:

بیلو beilo: ده از دهستان دشت طال بانه - ۲۰ کیلومتری شمال باختر بانه - ۴ کیلومتری راه بانه به سردشت - کوهستانی و سردسیر - سکنه ۱۸۰۰ نفر سنی و کردزبان - آب از چشمه - محصول غلات، حبوبات، لبنیات و مازوج - شغل زراعت و گله‌داری.

شهینان Cahinan: ده از دهستان نمشیر، بانه - ۳۳ کیلومتری شمال باختر بانه - ۱۵ کیلومتری شمال خاور راه بانه به سردشت - کوهستانی و سردسیر - سکنه ۱۲۰۰ نفر - سنی و کردزبان - آب از چشمه - محصول غلات - لبنیات و محصولات جنگلی - شغل زراعت.

صدبار sad - bar: ده از دهستان شوی بانه - ۱۱ کیلومتری شمال بانه - ۲ کیلومتری شمال شوی - کوهستانی و سردسیر - سکنه ۱۵۰۰ نفر - سنی و کردزبان - آب از چشمه - محصول غلات و کتیرا - شغل زراعت و گله‌داری.

میرآباد Mir - abad: ده از دهستان شوی بانه - ۱۲ کیلومتری باختر بانه - کنار راه بانه به سردشت - کوهستانی و سردسیر - سکنه ۳۰۰ نفر - سنی و کردزبان - محصول غلات - کتیرا و گزانگبین - شغل اهالی زراعت.

کانی گوپز Kani - guez: دهی در پشت آربابا - ۵ کیلومتری جنوب بانه - کوهستانی و سردسیر - سکنه ۸۰۰ نفر سنی و کردزبان - آب از چشمه - محصول غلات، حبوبات و لبنیات - شغل اهالی زراعت و تهیه مواد جنگلی [فرهنگ جغرافیائی ایران - جلد ۵ - استان ۵].

۳- خانواده‌های لطیفی: در آبادی‌های صدبار و میرآباد به کشت و زرع مشغولند.

۴- خانواده‌های طایفه احمدی: در آبادی‌های رشید قلعه - نمشیر - نجنه - آلت - آرمده - دمامه - قوخه‌مامه - گندمان - بله‌که - چم پاراو و کنده سور به زندگی کشاورزی ادامه می‌دهند - محل حکمرانی حاج قادر خان رئیس تیره احمدی آبادی آل مرده بوده است.

اینک مشخصات آبادیها:

رشید قلعه Racid - gele: ده کوچکی است از دهستان سبدلو بانه - ۶ کیلومتری شمال خاوری بانه - ۲ کیلومتری شمال راه بانه به سقز - سکنه ۱۰۰ نفر - سنی و کردزبان.



عکس شماره ۹۸- حسن خان احمدی نمشیر در سال ۱۳۲۱ شمسی فوت نموده
نمشیر namacir: نام یکی از دهستانهای هفتگانه شهر بانه کردستان است. این
 دهستان در شمال بخش و شمال باختری بانه واقع شده، محدود است از طرف شمال و
 باختر به بخش سردشت - از خاور به دهستان میرده - از جنوب به دهستان دشت طال
 همین بخش. بلندترین قله کوه در این دهستان قله کوه دوسره می باشد که در شمال آبادی
 گشنه واقع شده و ارتفاع آن از سطح دریا ۲۳۳۹ متر است. دو رودخانه بشرح زیر از این
 دهستان سرچشمه گرفته و در انتهای باختر به رودخانه زاب کوچک می ریزند. ۱-
 رودخانه نمشیر از دره های نجنه - شهینان و گشنه سرچشمه گرفته پس از مشروب نمودن
 مزارع آبادیهای نمشیر - کوخان و حسن آباد و پیوستن به رودخانه برده رش به رود زاب

کوچک منتهی می شود، طول آن در حدود ۳۰ کیلومتر به رودخانه نمشیر ملحق می شود، طول آن قریب ۲۰ کیلومتر است - محصول عمده این دهستان غلات، لبنیات، حبوبات و محصولات جنگلی مانند مازوج، سقز، قلقاف و کنیرا - چوب و ذغال است.



عکس شماره ۹۹ - عزت خان نمشیر احمدی بانه‌ای

راه شوسه بانه به سردشت از وسط این دهستان می گذرد. قراء سید صارم - گش کسه - کوخان در کنار راه واقع اند. زبان مادری سکنه دهستان کردی - مذهب آنان مسلمان شافعی است - این دهستان از ۲۸ آبادی تشکیل شده است. خود آبادی نمشیر ۲۸ کیلومتری شمال باختر بانه و ۲ کیلومتری خاور راه بانه به سردشت است. این ده کوهستانی و سردسیر است و حدود ۲۰۰۰ نفر سکنه دارد. آب آنها از چشمه و رودخانه

نجنه است. محصولاتشان غلات، توتون، برنج، لبنیات و محصولات جنگلی است و شغل اهالی زراعت است.

نجنه Najne: در دو محل به فاصله ۴ کیلومتر - ده از دهستان نمشیر ۲۶ کیلومتری شمال باختر بانه و ۷/۵ کیلومتری شمال خاوری راه سردشت به بانه است - کوهستانی و سردسیر - سکنه آن ۸۶۰ نفر سنی کرد زبان‌اند - آب از چشمه - محصولات غلات، لبنیات، ماش و محصولات جنگلی و شغل اهالی زراعت است.

آلوت Alut: نام یکی از دهستانهای هفتگانه شهرستان بانه است که ده آلوت در ۷ کیلومتری مرز عراق کنار رود زاب و ۳۶ کیلومتری باختر بانه است - کوهستانی و سردسیر بوده سکنه آن بیش از هزار نفر است که زبانشان کردی و مذهبشان تسنن می‌باشد - آب از چشمه دارند - محصولاتشان غلات، حبوبات، انگور، انار و لبنیات - شغل اهالی زراعت و دامداری است.

گندمان Gandoman: ده از دهستان پشت آریابا در شهر بانه - ۱۵ کیلومتری جنوب باختر بانه و ۳ کیلومتری آرمرده - کوهستانی و سردسیر - سکنه ۲۵۰ نفر - مذهب سنی و زبان کردی است - آب از چشمه محصول غلات، گزانگبین - شغل زراعت.

آرمرده Armerde: ده از دهستان پشت آریابا شهرستان بانه - ۱۲ کیلومتری جنوب باختر بانه - ۳ کیلومتری گندمان - سردسیر و کوهستانی - سکنه ۱۵۰۰ نفر - سنی و کردزبان - آب از چشمه - محصول غلات، لبنیات و محصولات جنگلی - شغل زراعت و گله‌داری.

بَلکه balke: ده از دهستان پشت آریابا در بانه - ۲۴ کیلومتری جنوب باختری بانه و ۶ کیلومتری مرز عراق - کوهستانی و سردسیر - سکنه ۸۰۰ نفر سنی کرد زبان - آب از چشمه - محصول غلات، لبنیات و محصولات جنگلی - شغل اهالی زراعت و دامداری.

چم پاراو Cam - parav: ده از دهستان پشت آریابای بانه - ۲۸ کیلومتری جنوب باختر بانه و کنار مرز ایران و عراق - کوهستانی و سردسیر - سکنه ۱۸۰۰ نفر مذهب سنی و زبان کردی - آب از چشمه - محصول غلات، گزانگبین، محصولات جنگلی، انگور - کتیرا - شغل اهالی زراعت است.

کنده سور Kande - sure: ده از دهستان پشت آریابی شهرستان بانه - ۲۴ کیلومتری

جنوب باختری بانه - ۲ کیلومتری مرز ایران و عراق - کوهستانی و سردسیر - سکنه ۷۰۰ نفر سنی و کردزبان - آب از چشمه - محصول غلات، محصولات جنگلی و کتیرا - شغل اهالی زراعت است.

۵- خانواده بهرامی: در آبادی‌های نژ - خوری آباد سارداب زندگی می‌کنند. نژ که اسم بعدی آن پهلوی دژ بوده نام یکی از دهستانهای هفتگانه شهرستان بانه است که ده مرکز این دهستان در ۲۱ کیلومتری جنوب خاوری بانه و ۳ کیلومتری عباس آباد و ۵ کیلومتری مرز ایران و عراق است - این ده کوهستانی و سردسیر است و سکنه آن حدود ۴۰۰ نفر با مذهب سنی و زبان کردی - آب از چشمه و محصولاتشان غلات و محصولات جنگلی و شغل اهالی زراعت است.

خوری آباد Xuri - abad: ده از دهستان نور شهرستان بانه و ۱۸ کیلومتری جنوب خاوری بانه و ۳ کیلومتری شمال عباس آباد - کوهستانی و سردسیر - سکنه ۴۰۰ نفر سنی و کردزبان - آب از چشمه - محصول غلات، توتون و شغل زراعت.

۶- خانواده‌های طایفه سرحدی: در آبادی‌های کلیه - سیران‌بند - چی چوران زندگی می‌کنند.

سیران بند Siran - band: ده از دهستان نور شهرستان بانه - ۲۳ کیلومتری جنوب خاوری بانه - یک کیلومتری مرز ایران و عراق - کوهستانی و سردسیر - سکنه ۳۵۰ نفر سنی و کردزبان - آب از چشمه - محصول غلات و محصولات جنگلی - شغل زراعت.

کلیه Kile: که نام بعدی آن عباس آباد است، دهی از دهستان نور شهرستان بانه می‌باشد - سردسیر می‌باشد - سکنه آن ۴۰۰ نفر سنی و کردزبانند آب از چشمه و رودخانه نور - محصول غلات و فرآورده‌های جنگلی - شغل زراعت.

چی چوران Cicuran: ده از دهستان نور شهرستان بانه - ۸ کیلومتری جنوب خاوری بانه - ۳ کیلومتری خاوری کریم آباد - کوهستانی و سردسیر - سکنه ۳۵۰ نفر کردزبان و سنی مذهب - آب از چشمه - محصولات غلات و گزانه‌گین - شغل زراعت [فرهنگ

جغرافیائی ایران - جلد ۵ - استان ۵].



عکس شماره ۱۰۰- احمدخان بلوه پسر محمدخان حاکم بانه


اطلاعات عمومی راجع به ایلات و عشایر بانه که به درخواست اداره فرهنگ به وسیله آقای حسن شیخ الاسلامی نماینده فرهنگ بانه در سال ۱۳۲۹ تهیه شده است:

طوایف عشایر قصبه بانه که بیگ زادگان حسین بیگی هستند، چهار طایفه‌اند:

۱- احمدی ۲- لطف‌الله بیگی ۳- عثمان بیگی ۴- بهرام بیگی

طایفه احمدی ساکن آبادیهای بانه ۳۸ خانوار و حدود یکصد و نود نفر هستند.

طایفه لطف‌الله بیگی بیست و یک خانوار و حدود ۱۰۵ نفر
 طایفه عثمان بیگی دوازده خانوار و شصت نفر جمعیت دارند
 طایفه بهرام بیگی بیست و چهار خانوار و در حدود یکصد و بیست نفر هستند
 از طایفه احمدی هفت خانوار و از طایفه بهرام بیگی شانزده خانوار در خاک عراق و
 در منطقه شلیر زندگی می‌کنند و با خانواده‌های هم طایفه خود در ایران ارتباط
 خویشاوندی و رفت و آمد دارند.



عکس شماره ۱۰۱- از راست نفر دوم عبدالله خان شهید رئیس شهیدی‌ها نفر سوم حاج عبدالله
 بیگ سرحدی رئیس سرحدی‌ها بعد از کت و شلواری دوم حاج قادرخان احمدی رئیس
 احمدی‌ها در سال ۱۳۲۹ شمسی گرفته شده

خانواده‌های احمدی در آبادیه‌های نمشیر، کیوه‌رو، آرم‌رده و بلکه سکونت دارند. خانواده‌های لطف‌الله بیگی در آبادیه‌های ساوان و سیوچ زندگی می‌کنند. خانواده‌های عثمان بیگی در نجنه، سیران بند و کانی ناو اقامت دارند. خانواده‌های بهرام بیگی در روستاهای پهلوی دژ و خوری آباد ساکن‌اند. زندگی‌شان از راه کشاورزی گندم و برنج و ارزن و توتون و دامداری گاو گوسفند و بز اداره می‌شود. مردان سرشناس و معروف این طوایف اینها هستند.

از طایفه احمدی (قادرخان احمدی) از طایفه لطف‌الله بیگی (نصرالله رستمی) از طایفه عثمان بیگی (محمد کریم عثمانی) از طایفه بهرام بیگی (محمد سلیم بهرامی) با کوشش قادرخان در روستای نمشیر مدرسه دایر شده و فرزندان اهالی در آنجا درس می‌خوانند و با سواد می‌شوند.

در آبادی ساوان هم به تازگی مدرسه ایجاد شده، امیدواریم آبادی‌های دیگر قصبه بانه هم دارای مدرسه شوند و از معلم خوب و باتجربه استفاده کنند.

چهار طایفه عشایری در بانه وجود دارد که در منشأ همه این‌ها از نواده‌های حسین بیگ هستند و به ایل حسین بیگی مشهورند. این چهار طایفه عبارتند از ۱- احمدی که در حال حاضر ۳۸ خانوار و حدوداً یکصد و نود نفرند ۲- لطف‌الله بیگی که ۲۱ خانوار و یکصد و پنج نفرند ۳- عثمان بیگی که ۱۲ خانوار و شصت نفرند. ۴- بهرام بیگی ۲۴ خانوار و حدود یکصد و شصت و بیست نفرند از خانواده احمدی هفت خانوار در خاک عراق و بقیه در آبادیه‌های نمشیر - کیوه‌رود - آرم‌رده و بلکه سکنی دارند.

از خانواده بهرام بیگی نیز شانزده خانوار در کشور عراق زندگی می‌کنند و بقیه در آبادیه‌های پهلوی دژ و خوری آباد ساکن هستند.

خانواده لطف‌الله بیگی در روستاهای ساوان و سیوچ و طایفه عثمان بیگی در آبادیه‌های نجنه - میران بند و کانی ناو اقامت دارند.

زبان مردم بانه و کلیه آبادیه‌های آن کردی و مذهبشان شافعی است.

از این طوایف که در سرزمین عراق هستند در منطقه شلیر ساکن‌اند و با اهالی بانه رفت و آمد دارند و غالباً علقه خویشاوندی تجدید می‌شود.

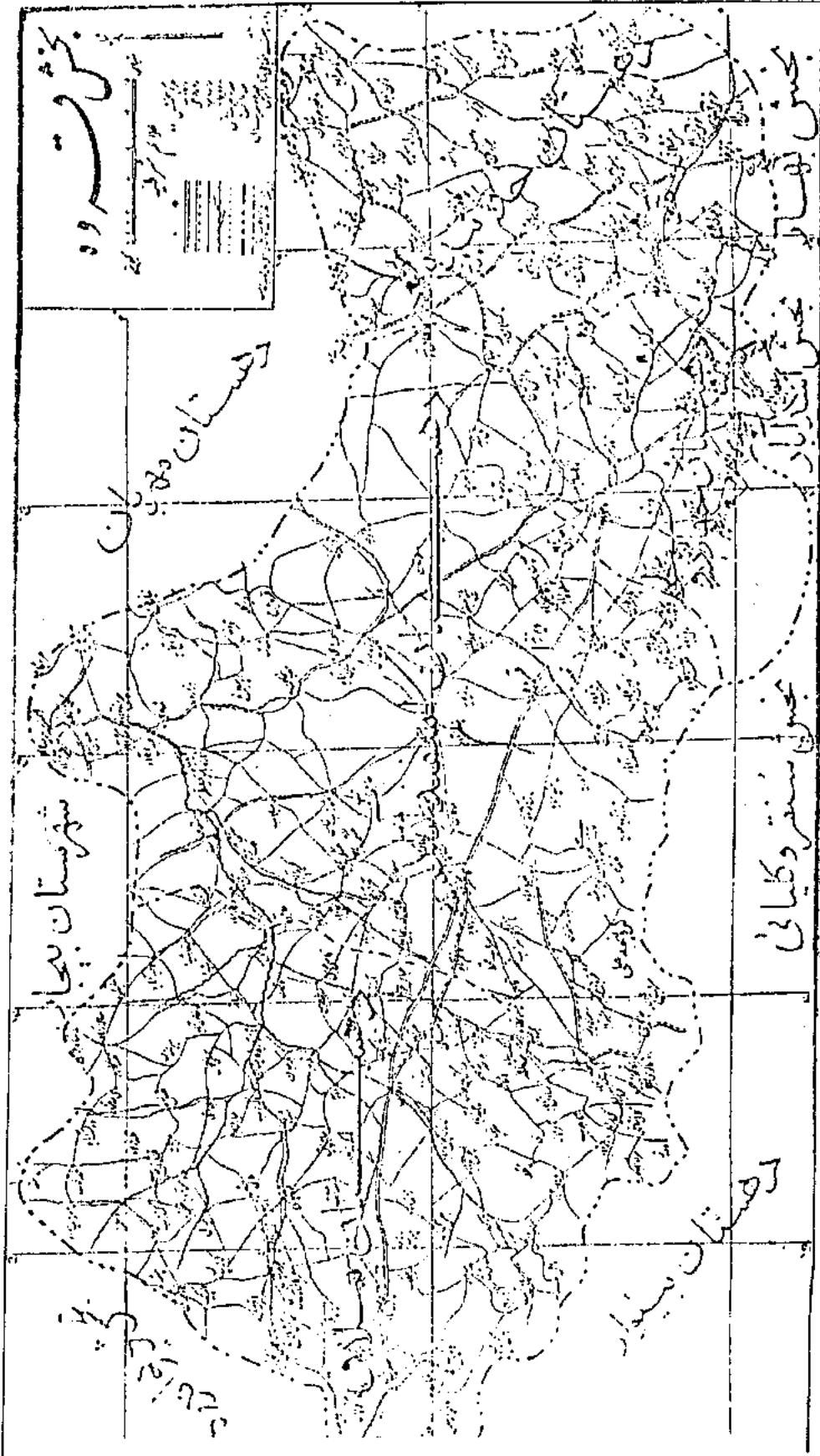
عشایر بانه سالهای سال است یکجانشین شده و از بیلاق و قشلاق کردن کناره گرفته

و در خانه‌هایی که با سنگ و چوب جنگلی ساخته‌اند زندگی می‌کنند. مزارعشان گندم و برنج و ارزن و توتون است حیوانات اهالی که نگهداری می‌کند گاو، گوسفند و بز است که از مراتع سرسبزی که در اختیار دارند چراییده می‌شوند، الاغ و استر را نیز برای حمل بار و اثنایه نگهداری می‌کنند غذای این مردم بیشتر از محصولات محصولاتی است که در منطقه بدست می‌آید غالباً لبنیات و حبوبات و گوشت است. هوای بانه معتدل و از آب چشمه‌ها و قنات استفاده می‌کنند.

آفات حیوانی و مزارع نان به ترتیب سیاه زخم - سن و ملخ است.

اشخاص سرشناس و مطلع از طایفه احمدی (قادر احمدی) و از طایفه لطف‌الله بیگی (نصرالله رستمی) و از طایفه عثمان بیگی (محمد کریم عثمانی) و از طایفه بهرام بیگی (محمد سلیم بهرامی) فعلاً در قید حیات‌اند. آبادی‌هایی که استعداد داشتن دبستان دارند: آرمده - بوالحسن - بلکه - چم پاراو - پهلوی دژ - بوئین علیا - بلوه و زرداو علیا هستند.

معلمینی که بدینجا می‌آیند باید خود را با فراست و متانتی که دارند با مردم و روحیات اهالی منطقه تطبیق داده از خودگذشتگی نشان دهند تا بتوانند در جذب شاگردان در قلب مردم جا پیدا کنند.



شماره ۱۰۲ - نقشه بخش قروه

قروه

این شهرستان در خاور سنندج واقع شده، حدود و مشخصات آن به شرح زیر است: از طرف شمال به شهرستان بیجار - از خاور به شهرستان همدان - از جنوب به سنقر کلیائی از استان کرمانشاهان - از باختر به شهرستان سنندج.

قروه از دو بخش تشکیل شده: ۱- بخش مرکزی ۲- بخش بیلاق. بخش مرکزی شامل سریش آباد و بخش بیلاق مختص بیلاق و دهگلان است. مساحت قروه ۴۲۵۸ کیلومتر مربع و ۱۹۰۰ متر از سطح دریا ارتفاع دارد. بعلت اینکه در منطقه باز و دشت قرار گرفته و اطراف آنرا کوههائی احاطه نکرده، زمستانی سرد و پربرف و تابستانی خنک دارد. دو رود کوچک دارد به نامهای چشم شور و تلوار که مربوط به حوزه سفیدرود هستند. این منطقه از آبادیهای زیرزمینی خوبی برخوردار است و با حفر چاههای عمیق می توان از کشاورزی بسیار خوب و پربرکتی برخوردار شد، در حال حاضر برداشت و استفاده از آبهای زیرزمینی حدود ۲۷۷۵۸۶ مترمکعب است.

جمعیت قروه براساس سرشماری و آمار ستاد بسیج اقتصادی سال ۱۳۶۴ در حدود ۱۸۱۰۹۴ نفر که ۴۷۷۰۹ نفر آن شهری و ۱۳۳۳۸۵ نفر بقیه در روستاها زندگی می کنند. راههای فرعی آسفالتی در قروه ۱۷ کیلومتر و طول راههای روستائی شنی ۱۴۵/۵ کیلومتر است. این شهرستان و اکثر روستاهای آن از برق سراسری استفاده می کنند و بیشتر مناطق شهر از گاز طبیعی استفاده می کنند. مرکز تلفن خودکار ۲۰۰۰ شماره ای این شهرستان فعال بوده و مردم سریش آباد و دهگلان نیز می توانند با تمام نقاط دنیا ارتباط داشته باشند.

قروه دارای ۲۶۰ دبستان و ۳۶ دوره راهنمائی و ۷ دبیرستان است.

عشایر قروه

آنطوریکه در سایر مناطق کردستان طوایف عشایر وجود دارد، در مناطق قروه چندان خودنمائی نکرده است. طوایف لاله ای و شیخ اسمعیلی و پریشیه ای در آبادیهای اسفندآباد از جمله وبهج و علی وردی که اکنون کریم آباد گویند، و همچنین در سریش آباد و قزلجه کند و میهم بالا و پائین ساکنند و اغلب نام عشیره و طایفه خود را فراموش

کرده‌اند. طوایف لاله‌ای و پُریشه‌ای که از اسم آنها پیداست، برای کسب روزی بیشتر به هر پیشه و شغلی دست زده‌اند و مردم زحمت‌کش و هنرمندی بوده‌اند.

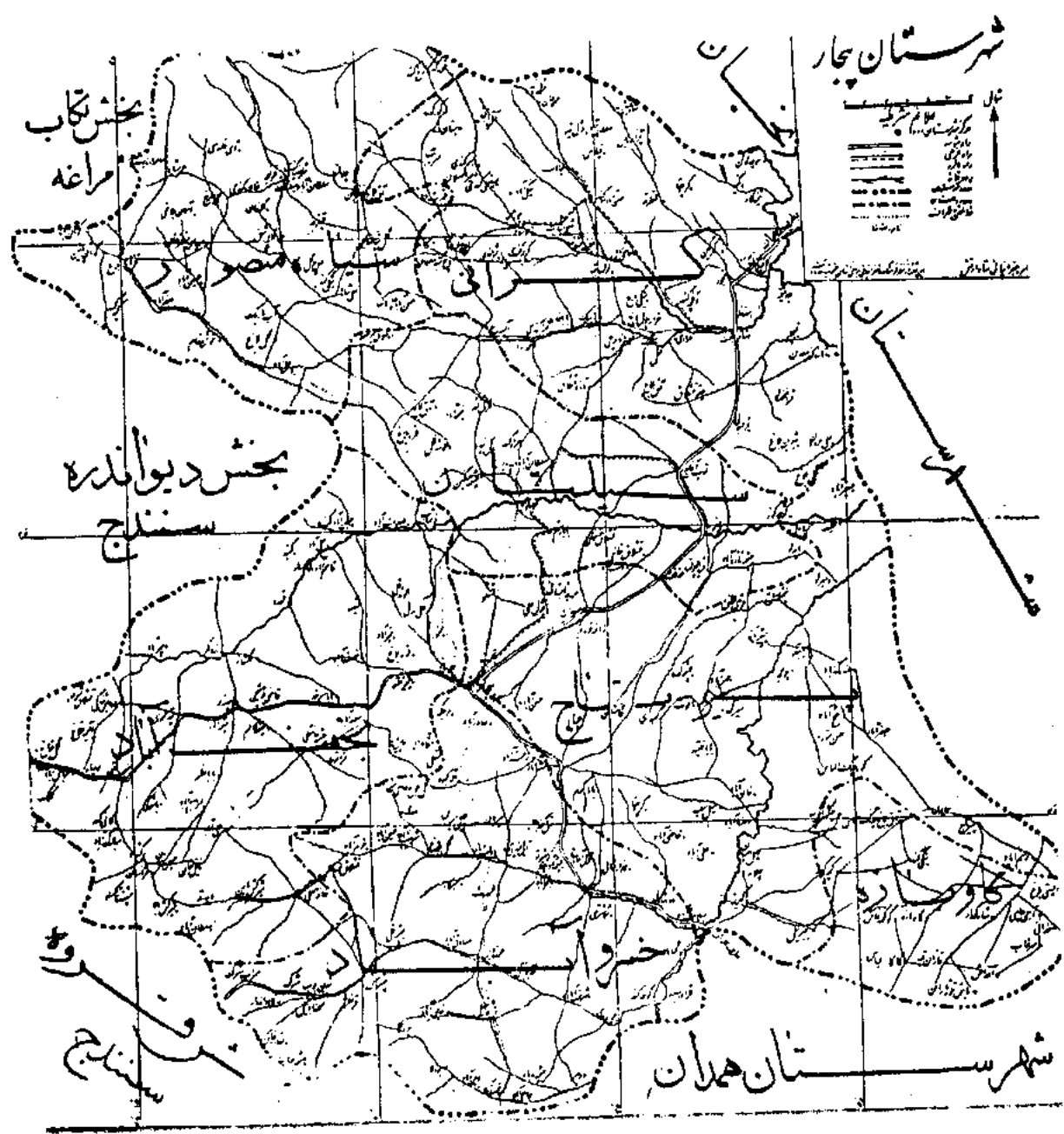
بیجار

شهرستان بیجار یا گروس یکی از شهرستانهای استان پنجم کشور، حدود و مشخصات جغرافیائی آن بشرح زیر است: حدود از طرف شمال باختر به بخشهای قیدار و ماه‌نشان از شهرستان زنجان. از طرف شمال باختر به بخش تکاب از شهرستان مراغه. از طرف باختر به بخش دیواندره از شهرستان سنندج. از طرف جنوب به بخش قروه از شهرستان سنندج. از طرف جنوب خاور به دهستان مهربان از بخش کبودرآهنگ شهرستان همدان.

وضع کلی طبیعی: منطقه‌ای است کوهستانی و کم شیب و خاکی - هوای آن سردسیر (زمستان طولانی و تابستان معتدل) سه رشته کوهستان بشرح زیر در این شهرستان وجود دارد.

۱- کوههای شمالی در منتهی‌الیه شمالی شهرستان کوههای خاکی نسبتاً مرتفعی از شمال باختر به جنوب خاور کشیده شده که خط‌الرأس و مقسم‌المیاه آن کوهها حد طبیعی این شهرستان با بخشهای تکاب و ماه‌نشان محسوب می‌شوند. بلندترین قله رشته مذکور به ترتیب از باختر به خاور قله کوه امام زاده ایوب انصاری به ارتفاع ۲۵۱۲ متر قله کوه زرنیخ در شمال آبادی چیچکلو به ارتفاع ۳۰۳۰ متر، قله کوه شاه نشین در شمال آبادی شاه نشین به ارتفاع ۳۲۰۰ متر است.

۲- کوههای مرکزی - تقریباً موازی با کوههای شمالی از دهستان قراتوره ادامه یافته از شهر بیجار و دهستان پیرتاج گذشته به کوههای خرقان متصل می‌گردد. این رشته کوه در چند محل بوسیله رودخانه قزل اوزن - تلوار - مهربان و غیره قطع می‌گردد. بلندترین قله رشته مرکزی از شمال باختر به جنوب خاور عبارتند از: کوه سرقیصه به ارتفاع ۲۳۴۶ متر کوه نقاره کوب در شمال باختر شهر به ارتفاع ۲۲۳۴ متر و کوه پنجه‌علی در باختر شهر به ارتفاع ۲۴۰۷ متر، کوه حمزه عرب در ۹ کیلومتری خاور شهر بیجار به ارتفاع ۲۵۵۵ متر، کوه تماشای در ۲۰ کیلومتری جنوب خاور شهر بیجار به ارتفاع ۲۲۵۸ متر و کوه چنگ‌الماس بین دهستانهای پیرتاج و گاوبازه به ارتفاع ۲۵۲۵ متر است.



شماره ۱۰۲ - نقشه بیجار گروس

۳- سومین رشته کوه در جنوب شهر است که خط الرأس و مقسم المیاه آنها حد طبیعی بین این شهرستان و بخش قروه از شهرستان سنندج محسوب می رود و قله مرتفع آن قله کوه زیره کوه است واقع در جنوب باختری نجف آباد به ارتفاع ۲۶۴۲ متر. گودترین محل شهرستان، آبادی کل قشلاق، واقع در کنار رودخانه قزل اوزن و انتهای خاوری شهرستان است که ۱۳۷۲ متر از سطح دریا بلندتر است.

رودخانه‌ها = سه رودخانه مهم در این شهر جاری است:

۱- رودخانه قزل اوزن، سرچشمه آن در دهستان سارال بخش دیواندره، در این شهرستان از شمال دهستان نجف آباد وسط دهستان سیلتان گذشته پس از پیوستن به رودخانه تلوار بطرف شمال منحرف و وارد شهرستان زنجان می شود. حد خاوری این شهرستان با دهستان ایجرود زنجان محسوب می گردد.

۲- رودخانه تلوار- این رودخانه از دهستان خسروآباد بخش قروه سرچشمه گرفته از جنوب خاوری دهستان خسروآباد و پل سلامت آباد و وسط دهستان پیرتاج گذشته در حدود دهستان قشلاقات افشار به رودخانه قزل اوزن ملحق می شود. در دهستان خسروآباد سه رودخانه کوچک بنامهای ۱- خسروآباد ۲- سراب شهرک ۳- اوزون دره به آن می ریزد.

۳- رودخانه کوه زن- رودخانه‌ی کوچک و متعدد دهستانهای کرانی و سیامنصور بنام رودخانه قیچقای - حسن آباد - شهرک چیچکلو عموماً یکی شده و بنام گوه زن نامیده می شوند و در اراضی آبادی کل قشلاق به رودخانه قزل اوزن منتهی می گردد.

سازمان اداری - شهرستان بیجار یا منطقه گروس از ۷ دهستان تشکیل شده است

اسامی دهستانها و تعداد آبادیها بشرح زیر است:

دهستان	پیرتاج	۴۰	آبادی	۱۲	هزار	سکنه
دهستان	خسروآباد	۴۹	آبادی	۱۶	هزار	سکنه
دهستان	سیلتان	۲۲	آبادی	۷	هزار	سکنه
دهستان	سیاه منصور	۳۵	آبادی	۷	هزار	سکنه
دهستان	کرانی	۵۹	آبادی	۱۹	هزار	سکنه

دهستان	گاوبازه	۱۵	آبادی	۶	هزار	سکنه
دهستان	نجف آباد	۵۵	آبادی	۹	هزار	سکنه
شهر	بیجار	۱	آبادی	۱۰	هزار	سکنه
جمعاً ۲۷۶ آبادی با ۹۱ هزار نفر جمعیت.						

مختصات جغرافیائی شهر بیجار: طول از گرینویچ ۴۷ درجه و ۳۶ دقیقه - عرض از خط استوا ۳۵ درجه و ۵۲ دقیقه، ارتفاع از سطح دریا ۱۹۲۰ متر بنابراین بیجار از بلندترین شهرهای ایران بوده ۷۷۰۰ متر از تهران و ۴۲۵ متر از سنندج و ۹۰ متر از همدان بلندتر است. اختلاف ساعت بیجار با تهران ۱۶ دقیقه و ۳۲ ثانیه است. (تهران ساعت ۱۲، بیجار ساعت ۱۱ و ۴۳ دقیقه و ۲۸ ثانیه).

مسافت بیجار با شهرهای مجاور و نوع راه:

بیجار به همدان ۱۵۳ کیلومتر راه شوسه خاکی درجه ۲.

بیجار به سنندج ۱۴۰ کیلومتر راه شوسه خاکی درجه ۳.

بیجار به زنجان ۱۵۰ کیلومتر راه شوسه خاکی درجه ۱ در دست ساختمان است.

وضع طبیعی - شهر کوچک بیجار در طول دره کوهستانی واقع طول آن از جنوب به

شمال ۱۲۰۰ و از خاور به باختر ۶۰۰ متر ارتفاعات زیر آنرا محصور نموده است.

کوه نقاره کوب در شمال شهر واقع ارتفاع آن از سطح دریا ۲۲۳۴ متر و از شهر ۳۱۴

متر بلندتر است.

کوه سراب در جنوب باختر شهر واقع ارتفاع آن از سطح دریا ۲۲۴۴ متر و از شهر

۳۲۴ متر بلندتر است.

کوه گاو پنام در خاور شهر واقع ارتفاع آن از سطح دریا ۲۰۸۹ متر بنابراین ۱۶۹ متر از

شهر بلندتر است.

ارتفاع کوه پنجه علی واقع در چهار کیلومتر باختر شهر از سطح دریا ۲۴۰۷ متر است.

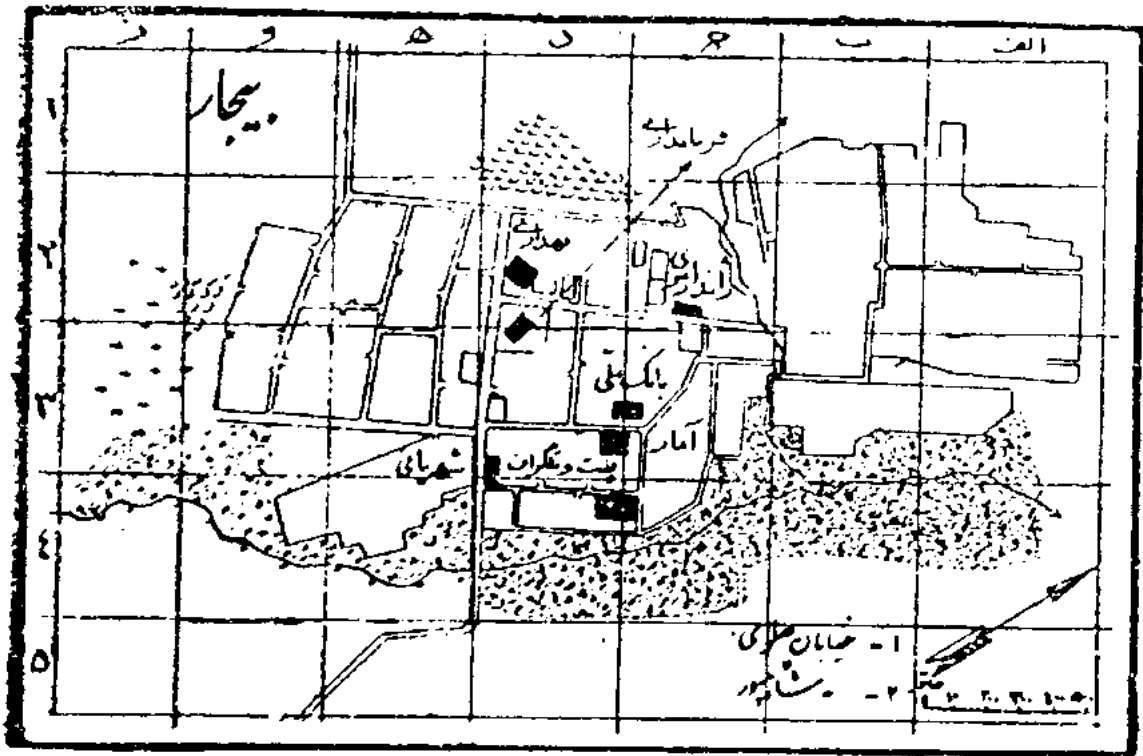
بلندترین قلعه کوه نزدیک شهر کوه حمزه عرب واقع در ۹ کیلومتری جنوب خاور شهر

است که از سطح دریا ۲۵۵۵ متر مرتفع تر است نکته قابل ذکر این است که بلندترین

کوههای شهرستان در اطراف شهر بیجار واقع است. همچنین کلیه آبادیهای شهرستان

باستثنای قراء خاورآباد - برجکه - حلوائی که در علیای شهر واقع شده اند پست تر از شهر هستند.

ارتفاعات مسلط به شهر - باغات اطراف - نهرهای مشجر در دامنه ارتفاعات - تاکستانهای دره خاورآباد و بهرامعلی زیبایی خاص به این شهر بخشیده که هیچگاه از خاطر بیننده محو نخواهد شد. مزارع و باغات مجاور شهر مانند شاهرخ‌آباد - پارمک - پشت شهر و باغات - سراب بهترین تفرجگاه عمومی شهر محسوب می‌گردد. در این شهر سه خیابان کوتاه احداث شده است: خیابان پهلوی (طالقانی) شرقی غربی است، دو طرف آن به جاده شوسه همدان و سنندج منتهی می‌گردد. خیابان شاهپور (شهدا) از وسط خیابان پهلوی (طالقانی) در جهت شمال منشعب و به راسته بازار سرپوشیده منتهی می‌شود، بازار مذکور به طول ۴۰۰ متر تا انتهای شمالی شهر ادامه دارد.



خیابان درخشان (توحید) از خیابان پهلوی (طالقانی) در جهت جنوب به طرف سراب کشیده شده است، کوچه‌های قدیم شهر در اطراف بازار و شمال شهر واقع شده و کوچه‌های نوساز که نسبتاً مستقیم و عریض هستند بین خیابان پهلوی (طالقانی) و شاهپور (شهدا) واقع و اکثر کوچه‌ها سنگفرش شده است. روشنائی شهر تا شهریور ۱۳۲۰ بوسیله چراغهای نفتی شهرداری تأمین می‌شد ولی در سال مذکور اقدام به تأسیس مولد برق گردید و از این تاریخ به بعد چراغ برق دارد. آب شهر از چشمه‌ها و قنات زیر تأمین می‌شود:

- ۱- چشمه سراب در یک کیلومتری جنوب شهر از زیر کوه جاری در مسیر خود باغات شهر را مشروب و اکثر کویهای شهر از آن استفاده می‌نمایند.

- ۲- چشمه دره قراجه‌لی که مزرعه بادامستان را مشروب می‌کند.

- ۳- چشمه خاورآباد - قسمتی از باغات خاور شهر را مشروب می‌نماید.

- ۴- قنات راه سیاه که باغات خاور شهر از آن استفاده می‌نماید.

- ۵- چشمه بهرامعلی و دو قنات دیگر در خاور شهر مزرعه بهرامعلی را مشروب می‌نماید.

- ۶- قنات کهریز که باغ پارک و مزرعه پشت قلعه را مشروب می‌نماید.

- ۷- قنات شاهرخ آباد مورد استفاده مزرعه شاهرخ آباد در باختر شهر است.

- ۸- قنات علیشاه و چند قنات دیگر باغات وسط و شمال شهر را مشروب می‌نماید.

خرابه‌های قلعه بسیار قدیمی و باستانی شهر در خاور و انتهای شاهپور بنظر می‌رسد.

بنای ادارات دولتی شهرستان بیجار اکثراً در طول خیابان امام خمینی واقع شده

است. در این شهر بیمارستان وجود ندارد و اداره بهداشتی آن از مرضا بطور سرپائی

معالجه می‌نماید.

جمعیت شهر در حدود ۱۰ هزار نفر زیان مادری اکثر سکنه کردی فارسی است و

بترکی نیز آشنا هستند. مذهب ساکنین مسلمان شیعه اثنی عشری در حدود ۲۰ خانوار

کلیمی نیز در این شهر ساکنند. در این شهر یک دبیرستان، ۵ دبستان پسرانه، ۲ دبستان


دخترانه، ۴ مسجد و یک باشگاه ورزشی وجود دارد. دکاکین شهر در حدود ۶۰۰ باب

می‌باشد. شغل اکثر سکنه شهر کاسب بازاری - کارمند دولت - خرده مالک و زارع است.


این شهر مرکز بازرگانی شهرستان گروس بوده احتیاجات ۲۷۵ آبادی شهرستان را تأمین

می‌نماید. صادرات مهم این شهر غلات، لبنیات، حبوبات، پشم، پوست، قالیچه و

چوب، واردات عمده اجناس بزاری - خرازی - نظاری و غیره است. فرودگاه طیاره در ۴ کیلومتری شمال خاوری شهر در شمال اراضی آبادی تخت واقع شده است. این شهر بوسیله تلگراف و تلفن با شهرهای مجاور خود (زنجان - همدان - سنندج - سقز - تکاب) مربوطه است [فرهنگ جغرافیائی ایران (آبادیها) جلد ۵ - استان ۵ کردستان].



سفره آردی، گرد بیجار، اواسط قرن چهاردهم ه. ق. ۱۱۸×۱۳۳ سانتیمتر.



شماره ۱۰۵- فرش بیجار

شماره ۳ کاخ گلستان ۳۰۲ (۱۸۱)
 بیجار ربیع اول سنه ۳۴
 ۴۲۰۳ × ۴۸۰ متر

در متن سرمه‌ای فرش شاهه‌ای ماریچ اسلیمی دایره وار طرح گردیده‌اند و بالای محل تقاطعشان يك دست گل بیک گل فرنگ قرار گرفته است. تاج گلها با شاهه ظریفی بشاهه‌های اسلیمی وصل گردیده‌اند. این نقش را میتوان نوعی نقش مستوفی نامید. شاهیه اصلی با زمینه قرمز یک شاهیه شاهه موج خمیده بوده و مزین بگلهای شیوری است و بنام شاهیه شیوری معروف میباشد. دو شاهیه شاهه موج باریک شاهیه اصلی را در میان گرفته‌اند.

نار: پشم - چرخش بطرف S - چهارلا - تاییده - رنگ شده - عاجی سیر
 پود: پشم - چرخش بطرف Z - دولا - تاییده - رنگ نشده - قهوه‌ای سیر (پود اول) - رنگ شده صورتی (پود دوم) - دوپود - اول مستقیم - دومی موج
 پرز: پشم - چرخش بطرف Z - دولا - تاییده.
 گره: متفادن شماره ۳ - ۹۰ درجه - طول ۱۰ - پنا ۵۰ = تقریباً ۲۰۰۰ گره در دسیمتر مربع - طول پرز ۴ میلیمتر
 کیفیت: ماهوتی - کلفت - عاج دار
 سر فرش: سه سانتیمتر گلیم پشمی قرمز - یک رج زنجیره پشمی برنگهای زرد و قرمز
 ته فرش: دو ویم سانتیمتر گلیم پشمی قرمز رنگ
 کار فرش: شیرازه گرد پشمی قرمز رنگ
 رنگها: ۱۳: قرمز سیر - لاکسیر - صورتی - شتری - طلایی - قهوه‌ای سیر - بادبجانی - سرمه‌ای - آبی - آسانی - سبز سیر - سبز روشن - عاجی

No. 3 Golestan Palace No. 302 (181)
 Bidjar 2nd half of 19th century
 4.80 x 2.03 m.

Spiral arabesques are drawn on a blue-black ground and form a rose bouquet above the intersection. A smaller rose bouquet between the spiral arabesques is enclosed by flower sprays (Nakshe Mostuti = Mostofi pattern). These sprays are connected with spiral arabesques through tendrils. The main border is on a red ground and depicts a curved vine with characteristic flowers. Overgrown umbels emerge from the flower calyx and form further blossoms (Hashye Sheypuri). The main border is flanked by two classical stripes with vines and rosettes.

Warp: wool, s-plyed, 4 strands, twisted, undyed, dark ivory.

Weft: wool, z-plyed, 2 strands, not twisted, undyed, brown, dyed light pink, 2 shoots, first straight, second waved.

Pile: wool, z-plyed, 2 strands, not twisted.

Knots: Sy3, 90 degrees depressed, count 40 x 50 = ca. 2,000 knots per dm², height 4 mm.


Touch: velours, almost thick, ribbed.

Upper end: ca. 3 cm red wool kelim, one stitch row in yellow and blue.

Lower end: ca. 2,5 cm red wool kelim.

Selvedge: round, red wool shirasi.

Colours: 13; dark red, dark brown-red, pink, camel hair, golden yellow, dark brown, violet-brown, blue-black, blue, pale blue, dark green, light green, ivory.



شماره ۱۰۷- فرش بیجار

ر.ه ۱۲۰۱ گستان (۲۳)

روس کتیبه دار ۱۳۳۴ شمسی = ۲۰۱۵

۲۰۱۲ X ۲۰۱۲ متر

ش سرهای فرش شانه های شکست امپلیس طوری طرح شده اند که اشکال لوزی و گلبی بسیار بزرگ امپلیس بوجود آورده اند. نوع طرح بنفش سرهادر معروف است. در داخل این اشکال درختهای کوچک گلبی امپلیس - نخچه و برگهای ذیبا بصورت تازی ترسیم گردیده اند.

حاشیه اصلی روی زمینه فرم شانه موج خمیده متقاطع است و در محل تقاطع گلای امپلیس دیده میشود. این حاشیه بان دو حاشیه زمینه روشن شانه مواج قرار دارد.

ایریشم - هرخش طرف S - دولا - تاپده - رنگ شده - باقونی سیو

ایریشم - هرخش طرف S - دولا - تاپده - رنگ شده - باقونی سیو - دو پودت اولی مستقیم - دومی مواج

بشم - هرخش طرف Z - دولا - تاپده

منظارن شماره ۳ - ۹۰ درجه - طول ۹۰ - پهنای ۹۰ - تقریباً ۸۱ - ۸۰ گره در دسیمتر مربع - طول پرده ۵۰ سانتیمتر

ماهوری - چندان نازک نیست - نخودی دیز

ش : دو سانتیمتر گلیم ایریشم با رنگ باقونی سیو - دوسانتیمتر بصورت تور منبک بافته شده است

ش : دو سانتیمتر گلیم ایریشم با رنگ باقونی سیو

فرش : سه سانتیمتر گلیم ایریشم با رنگ باقونی سیو - پس از یک و نیم سانتیمتر گلیم درآ نوزده و پشت آن درخته شده است

۱۱ : دو نوع فرزش سیو - نارنجی سیو - تهره ای سیو - زرد - سره ای - آبی - آبی روشن - سبز - سبز روشن - عاجی

No. 4 Colestan Palace No. 201 [23]

Genre, dated 1324 = 1906

3.12 x 2.00 m.

Large interrupted arabesques on a blue-black ground form various diamond shapes - arabesque-palmettes in the centre field (Nakshe Sader = army general pattern). Within the designs different ascending bushes, palmettes, blossoms and leaves are arranged symmetrically.

The main border on a red ground carries a curved intermittent vine which alternates with small palmettes. Two flanking stripes, almost equal in width, and on a ground, carry vines.

Warp: silk, s-plyed, 2 strands, twisted, dyed, dark ruby-red.

Weft: silk, s-plyed, 2 strands, twisted, dyed, dark ruby-red.

Pile: wool, s-plyed, 2 strands, not twisted.

Knots: Sp3, 90 degrees depressed, count 90 x 90 = ca. 8,100 knots per dm², height 4.5.

Touch: velvety, not thin, fine grained.

Upper end: 2 cm dark ruby-red silk kelim, 2 cm net braiding work.

Lower end: 2 cm dark ruby-red silk kelim.

Selvedge: 3 cm dark ruby-red silk kelim, 1.5 cm turned over.

Colours: 11; dark red, dark blue-red, dark orange, dark brown, yellow, blue-black, light blue, green, light green, ivory.

26

عشایر و طوایفی که در گروس (بیجار) یکجانشین شده‌اند

- ۱- طایفه احمد زینل را فتح‌میلی شاه به ایران آورده و آنها یکصد خانوار بودند، اکنون این طایفه در حوالی تکاب افشار و گروس زندگی می‌کنند.
- ۲- دُرَاجی طایفه‌ای هستند، متفرق که چند خانواری از آنها در گروس و کلیائی ساکن شده‌اند [جغرافیای کردستان - ناصر محسنی - چاپ ۱۳۴۷]. دُرَاجی در کانی عین علی ۲۵ کیلومتری خاور سنندج مسکن دارند در قدیم دوار نشین بودند زمستانها در شهر و تابستانها در بیلاق بودند آبادی چناره نزدیک سنندج هم از اهالی دُرَاجی هستند با فامیلی ندی.
- ۳- حسن تیمور - زمانی که هنوز در ایران شناسنامه دایر نشده بود، همچون عربها، نام پدر را بدنبال اسم شخص می‌خواندند. این طایفه هم بنام حسن پسر تیمور معروف شده که اکنون در یک آبادی از دهستان پیرتاج جزو شهرستان بیجار که در ۴۸ کیلومتری خاور بیجار و شمال کوه چنگ الماس و در دامنه‌ای سردسیر قرار گرفته و بالغ بر پانصد خانوار می‌شوند، زندگی می‌کنند، این مردم مذهب شیعه دارند و به زبانهای کردی و ترکی صحبت می‌کنند.
- از نام آقای اکبر کوماسیان که شیخ است و از این طایفه است و چند سال قبل سرپرست نهضت سوادآموزی شهرستان بیجار بود و شاعر فارسی گوی خوبی است، چنین استفاد می‌شود که حسن تیموری‌ها شعبه‌ای از طایفه کوماسی باشند.
- ۴- خانواده‌های گلالی از عشیره جاف هستند و در اطراف بیجار ساکنند و آنجا املاک دارند.
- ۵- بنابه گفته حاج سعید خان قمری از وره‌ناری‌ها تعداد چند خانواری در آبادی «قم‌دره» بیجار ساکن هستند.
- ۶- ایل کبودوند که ایلی معتبر و در زمان قاجاریه صاحب شهرت و حرمت بوده‌اند حسنعلی خان امیر نظام از این خاندان برخاسته است.
- ۷- از ایل زند، خدادادیگی‌ها را که در آبادی حلوانی ساکن‌اند می‌توان نام برد.
- ۸- ایل بایندر ترکمنندی که در منطقه گروس صاحب نام و شهرت بوده‌اند. علی اشرف خان امیر معزز فرمانروای کردستان در زمان قاجاریه از این خانواده است.

۹- طایفه‌های امیرعلی و رضائی که حاج‌الله یارخان امیر علاءالدین، مرد خیر و باتقوا، از این خاندان بوده و از اقدامات خدایسندانه او احداث پل فرهادآباد و مسجد خسروآباد را می‌توان نام برد.

۱۰- خانواده‌های دیگری از ایلات مندمی، شیخ اسمعیلی، گشکی، بوره‌که‌ای، خواجه‌وند، گرانی، چهل ایرانی و گاوبازه در مناطق گروس پراکنده‌اند.

کامیاران Kamyaran

نام یکی از بخشهای تابعه سنندج است که در سال ۱۳۷۳ بدستور وزارت کشور و تصویب مجلس شورای اسلامی به شهرستان تبدیل شد. کامیاران یکی از شهرهای استان کردستان است که در ۷۴ کیلومتری جنوب سنندج واقع و تقریباً حدّ وسط بین جاده سنندج - کرمانشاه قرار دارد.

حدود - از طرف شمال به بخش حومه سنندج - از طرف جنوب به دهستان میان دربند بخش مرکزی کرمانشاه و بخش روانسر. از خاور دهستان بیلوار، بخش مرکزی کرمانشاه و سنقر کلیائی. از باختر به شهرستان پاوه. از شمال باختر به بخش رزاب محدود می‌باشد.

مختصات جغرافیائی کامیاران بدین شرح است:

طول، ۴۶ درجه و ۵۳ دقیقه - عرض، ۳۴ درجه و ۴۷ دقیقه - ارتفاع آن از سطح دریا، ۱۴۶۴ متر و مساحت آن ۱۸۹۷ کیلومتری مربع است.

کامیاران با ۹۵۳۶۷ نفر جمعیت از چهار دهستان به نامهای زیر تشکیل شده است.

۱- دهستان بیلوار	۶۴	آبادی
۲- دهستان سوسور	۴۱	آبادی
۳- دهستان گاورود	۳۸	آبادی
۴- دهستان ژاوه‌رود	۱۱	آبادی

زبان عموم مردم محل کردی، که به زبان فارسی هم آشنا هستند و مذهب اکثریت مردم محل سنی شافعی است. در حال حاضر سدّی بر روی رودخانه گاورود در حال احداث است و هدف از ساخت آن تأمین آب مشروبی شهر کرمانشاه و حاصلخیزی

زمینهای اطراف آن. زمینهای اطراف کامیاران سرسبز و حاصلخیز بوده و دامداری و محصولات غله‌ای آن در حد خوبی است.

عشایر منطقه کامیاران

عشایر این منطقه ۳ طایفه بوده‌اند به نامهای ۱- طایفه کمانگر ۲- طایفه دورویی ۳- طایفه گشکی، که همگی سالها است یکجانشین شده از بیلاق و قشلاق کردن دست برداشته و شرارت و ناسازگاری را با طوایف دیگر و مأمورین دولتی کنار گذاشته‌اند، آنهائیکه مال و مکت و قدرتی داشته‌اند به شهرها کوچ کرده و نوادگان آنها اکنون از تمدن و فرهنگ دیگری برخوردارند و آنها که توان مالی نداشته‌اند در آبادیهای محل زیست خود ماندگار شده‌اند.

اینک شرح هر یک از این طوایف:

طایفه کمانگر

زیستگاه: افراد این طایفه در آفریان، ماویان، کوره دره، تفین، سرچی، کوله ساره، تاء، دولاب و عده‌ای در ساتیاری (جوانرود) سکونت دارند. اما مرکز اصلی و محدوده زیستی آنها در مرکز کرمانشاه - کردستان در منطقه بیلوار است که از شمال به مرکز کرمانشاه و کامیاران و از جنوب به میان دربند کرمانشاه، از مشرق به بیلوار و از مغرب به ادامه کوههای شاهو و روانسر محدود است. بیلاق مازاب، گرگان، قره‌ویس، سرچمه گرگان بهار کوههای شاخ شکن.

تا دوره امام قلی میرزای عمادالدوله کوچری بوده‌اند و تابستانها را به زهاب و حوالی نصرآباد می‌کوچیدند از آن زمان کوچ نشینی را ترک و فعلا در روستاهای خود با مسکن ثابت تخته قاپو هستند و به دامداری و زراعت (گندم و جو) اشتغال دارند.

تیره‌ها: طایفه کمانگر تیره و انشعابی ندارند حکومت طایفه مجزا و بقیه از رعایای منطقه هستند. سلسله نیاکان این طایفه نیز چنانکه از شجره آنها پیداست در دایره پدر نسبی سلسله سادات پیر خضری نیستند و مانند شرف بیانی‌ها و دوروئی‌ها از طوایف منفرد جاف هستند، که در زمان تشکیل اتحادیه، جافها با وجه اشتراکهای متعدد جزو

اتحادیه به حساب می‌آمده‌اند.

وجه تسمیه: کمانگر در لغت به معنی کمان‌ساز و کمان‌دار است، بنا به اهمیت این فرد در امر جنگ آوری و دفاع که سبب سلطه قومی بر قوم دیگر می‌شده است و نشانه قدرت تسلیحاتی بوده، گویا این طایفه که در قرن‌ها پیش از ایجاد سلاح آتشین، به ساکن این وسیله دفاعی و جنگی اشتغال داشته‌اند، این عنوان را برای خود حفظ کرده‌اند و جدا از تفاخر قومی این مشخصه دلالت بر قدمت تاریخی این طایفه دارد.

اوضاع سیاسی - سابقه تاریخ و وقایع تاریخی:

نیای این طایفه ابراهیم کمانگر از منطقه دره شیش و حلبچه به اتفاق نزدیکان خود به این محل کوچیده است. بقایای این طایفه هنوز در محل مزبور می‌زیند و به کمانگر معروفند.

آقا بهرام: امام قلی میرزا عمادالدوله (۱۲۶۸-۱۲۹۳ ق) مرزرداری حدود کرمانشاهان و کردستان را طی حکمی خطاب به آقا بهرام به این طایفه واگذار و ریاست عشیره را نیز به ایشان تفویض نموده و رتق و فتق امور نواحی بیلوار و سرحد کرمانشاهان و کردستان را به او وا گذاشته است. قره سورانی مسیر کرمانشاه - کردستان در محدوده زیستی این طایفه نیز به عهده آنان بوده است سپس اهمیت سوق الجیشی و ارتباط لازم دائمی موجب گردیده که برا حفاظت در محل خود تخته قاپو شوند.

محمود بیگ نظام الممالک (حاج آقا): پس از آقا بهرام محمود بیگ پسرش دامنه اقتدار و املاک پدر را توسعه داد و در منطقه، نفوذ کامل یافت، قریه (ماراب) را مقر قلعه و دستگاه خود قرار داده به احداث مسجد و مهمان‌پذیر و دیوانخانه پرداخت در محدوده املاک او ادای احکام نماز و روزه و زکات، امری اجباری و متخلفین مجرم شناخته می‌شدند و به تعزیر و پرداخت جریمه محکوم می‌شدند. دیوانخانه و مهمان‌خانه او به معنی مطلق در پذیرائی و پرستاری و حرمت واردین برقرار بود. محمود بیگ هرچند کثرت طایفه و مواشی و حشم نداشت اما از احترام و نفوذ معنوی کامل برخوردار بود چنانکه در مسائل نزاع بین ایلات هزاره چون کلهر و سنجایی دخالت و حکمیت می‌کرد و سخنش به مقتضای شخصیت و صداقت و تدین او مورد احترام بود. حاج آقا در منطقه کردستان و شهر سنندج نیز که محل سکونت تعدادی از طایفه کمانگر

بود، نفوذ کامل داشت. در روزگار او رعیت کمانگر جز امور صیانت حریم طایفه، در دامپروری و زراعت نیز اشتغال داشته و به کوچ عمودی به کوههای شاخ شکن می رفتند که این کوچ تا دوره اخیر ادامه داشت.



محمد خان که با پدر کشته شدند، مجید خان، علی بیگ (شجاع الممالک)، مصطفی خان (مصمام)، بهرام بیگ (حشمت السلطان)، (پسران

و یوسف بیگ فرزندان (شجاع الممالک) و نزاده حاج آقا به همراه ننگچیان کمانگر.

محل سکونت طایفه کمانگر

آفریان Afriyan: ده از دهستان بیلوار از شهرستان کامیاران شهرستان سنندج - ۱۵ کیلومتری شمال باختر کامیاران - ۹ کیلومتری باختر راه کرمانشاه به سنندج - این منطقه کوهستانی و سردسیر است - سکنه آن ۵۳۰ نفر که سنی مذهب و کرد زبانند. آب مورد نیازشان از چشمه‌ها و محصولات آنها غلات و لبنیات است. شغل اهالی زارعت و دامداری است - در دو محل بفاصله ۳ کیلومتری واقع و به آفریان بالا و پائین معروف است سکنه بالائی ۲۴۰ نفر است.



عکس شماره ۱۱۰ - رؤسای عشایر اطراف کامیاران طایفه کمانگر بعد از سازمان عشایری ردیف اول از سمت راست ۱- عبدالله بهرامی کمانگر ۲- برهان بهرامی کمانگر ۳- حبیب‌الله بهرامی کمانگر ۴- محمود بهرامی کمانگر
ردیف دوم از راست به چپ ۱- علی اشرف بهرامی کمانگر ۲- محمدعلی بهرامی کمانگر ۳- نبی بهرامی کمانگر ۴- عبدالحمید طلبه

تفین Tfen: ده از دهستان ژاورود بخش رزاب شهرستان سنندج - ۳۵ کیلومتری جنوب خاور رزاب و ۱/۵ کیلومتری شمال پلنگان - منطقه کوهستانی و سردسیر - سکنه ۲۹۵ نفر که مذهب تسنن دارند و به کردی حرف می‌زنند. شغلشان زراعت و گله‌داری است.

دولاب dulab: ده از دهستان ژاورود جزء شهرستان کامیاران شهرستان سنندج - ۴۵ کیلومتری باختر کامیاران، ۲ کیلومتری جنوب رودخانه گاورد. جایی است کوهستانی و سردسیر ۸۴۰ نفر سکنه دارد که سنی مذهب و به کردی صحبت می‌کنند. شغل اهالی زراعت و گله‌داری است و آبشان از چشمه‌ها تأمین می‌شود. محصولاتشان انواع میوه‌جات و لبنیات. شغل باغبانی و گله‌داری.

ساتیاری Satyari: ده از دهستان جوانرود بخش پاوه - ۱۲ کیلومتری جنوب باختری پاوه و ۱۰ کیلومتری باختر راه کرمانشاه و پاوه. منطقه کوهستانی و سردسیر است سکنه آن ۳۸۸ نفر که سنی مذهب و زبانشان کردی است. آب از چشمه و محصولشان غلات - توتون - لبنیات - پشم و روغن - شغل مردمش زراعت و گله‌داری است.

سرچی Sarci: ده از دهستان ژاورود کامیاران سنندج - ۳۶ کیلومتری شمال باختر کامیاران و ۲ کیلومتری خاور طای - منطقه کوهستانی و سردسیر است و سکنه آن ۶۲۰ نفر که سنی مذهب و به کردی حرف می‌زنند آب مورد نیازشان از چشمه است - محصولشان میوه‌جات و لبنیات - شغل باغبانی و گله‌داری.

طای Tay: ده از دهستان ژاورود شهرستان کامیاران - ۳۸ کیلومتری باختر کامیاران و ۲ کیلومتری هندیمن - کوهستانی و سردسیر و ۱۵۳۲ نفر سکنه دارد که زبانشان کردی و مذهبشان تسنن است. آب از چشمه و محصولشان انواع میوه‌جات و لبنیات - شغلشان گله‌داری و باغبانی است.

کوله‌ساره Kola - sare: ده از دهستان ژاورود شهرستان کامیاران - ۲۶ کیلومتری شمال کامیاران - ۷ کیلومتری راه کرمانشاه به سنندج - کوهستانی و سردسیر - سکنه ۵۶۶ نفر که سنی مذهب و کرد زبانند - آبشان از چشمه است و محصولشان غلات و لبنیات و توتون - شغلشان زراعت و گله‌داری.

کوره دره Kure - dare: ده از دهستان بیلوار از توابع شهرستان کامیاران - ۱۷ کیلومتری شمال باختر کامیاران و ۳ کیلومتری شمال باختر گوبگار - دامنه ایست سردسیر - سکنه آن ۵۲۰ نفر که سنی مذهب و کرد زبانند. آب از رودخانه و چشمه - محصولشان غلات، لبنیات و توتون - شغل زراعت و گله داری. در دو محل بفاصله یک کیلومتر که کوره دره بالا و پائین نامیده می شود. سکنه بالائی ۳۲۰ نفر است.

ماویان Mawyan: ده از دهستان بیلوار شهرستان کامیاران - ۱۳ کیلومتری باختر کامیاران - ۲ کیلومتری شمال خاور حسین آباد ماویان - دامنه معتدل سکنه ۲۰۲ نفر سنی کرد زبان - آب از چشمه و رودخانه آفریان - محصولشان غلات و شغل اهالی زراعت.

ماراب Marab: ده از دهستان میان دربند بخش مرکزی شهرستان کرمانشاه و ۷۱ کیلومتری شمال باختری کرمانشاه - ۶ کیلومتری باختر راه سنندج - دامنه سردسیر و سکنه ۳۰۰ نفر و مذهب اهالی تسنن و زبانشان کردی و فارسی است - آب از چشمه محصولشان غلات، میوه جات، تریاک و توتون - شغل اهالی زراعت.

قره ویس qare - veis: ده از دهستان میان دربند بخش مرکزی کرمانشاه - ۷۰ کیلومتری شمال باختر کرمانشاه ۴ کیلومتری باختر راه سنندج. دشت و سردسیر - سکنه ۱۵۰ نفر، مردهش سنی و زبانشان کردی و فارسی است - آب از رودخانه لک - محصولشان غلات، حبوبات، تریاک، چغندر و توتون - شغل اهالی زراعت.


گرگان Gorgan: ده از دهستان میان دربند بخش مرکزی کرمانشاه - ۶۸ کیلومتری باختر کرمانشاه - ۳ کیلومتری باختر راه سنندج - دشت و سردسیر - سکنه ۳۶۰ مذهب اهالی تسنن و زبان کردی و فارسی - آب از رودخانه لک - محصول حبوبات، غلات، تریاک، لبنیات، چغندر و توتون - شغل زراعت [استخراج از کتاب فرهنگ جغرافیائی ایران (آبادیها) جلد ۵ - استان ۵. چاپ کتاب سال ۱۳۳۰].

طایفه دورویی

زیستگاه

طایفه دورویی در دامنه کوه شاهوه (شاهو) در منطقه‌ای که از شمال به تیلکوه و از جنوب به لون سادات، از مشرق به شاهینی و تخت زنگی و از مغرب به دامنه شرقی کوه شاهوه (شاهو) محدود است، زندگی می‌کنند. مرکز این طایفه (چرسانه) Corosane می‌باشند.

این طایفه شاید از کهنه سال‌ترین طایفه‌های جاف باشند، که سران آنها از سادات پیر خضری نیستند.

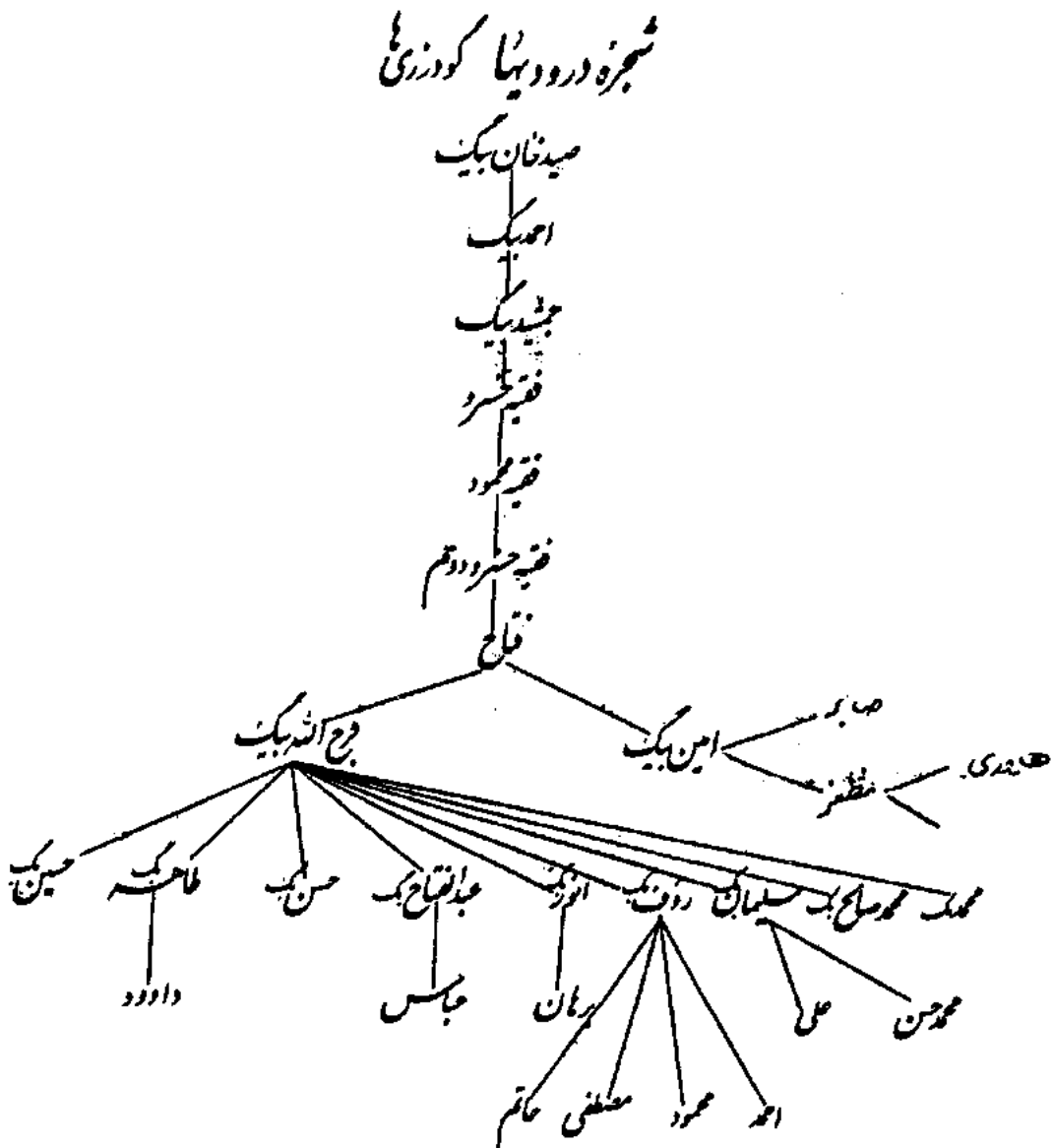


عکس شماره ۱۱۲- آقای سلیمان درودی رئیس طایفه

تیره‌ها

اکثر مآخذ معتبر چون جغرافیای سیاسی دکتر مسعود کیهان دورویی را تیره‌ای از ایله‌روتی Ile ruti که ساکنین اولیه منطقه ایناچی بوده‌اند، می‌دانند، که بیلاق را در کنار سیروان و قشلاق را بین جوانرود و اورامان می‌گذرانند. و آنها را شامل تیره‌های مصطفائی، دورویی، بی‌سری و بی‌بیانی که در روانسر و ماهیدشت سکنی دارند، می‌دانند و دکتر بهمن کریمی تیره‌های مزبور را جزو طایفه رحمن بیگی دانسته چنانکه در جغرافیای تاریخی غرب ایران می‌نویسد: رحمن بیگی، این طایفه به چهار شعبه تقسیم می‌شوند: ۱- مصطفائی ۲- دورویی ۳- بیانی ۴- بی‌سری و در دودمان آریایی با عنوان همین تقسیمات آمده است که، در روانسر و کلایه [کلاته] ساکنند، اما در جغرافیای تاریخی زیستگاه آنان روانسر و ماهیدشت و زهاب و قریه کلاته نوشته شده است. آیه‌الله مردوخ که جداگانه از آنان یاد کرده است می‌نویسد: دورویی (دورودی) صدخانواری هستند در محال جوانرود و روانسر بلوک سنه / رحمن بیگی جزء ایل ایناخی‌اند، در محال روانسر و ماهیدشت سکونت دارند.

آنچه از باقیمانده این تیره‌ها وجود دارد، دورویی‌ها هستند که مرکز آنها چرسانه است و در روستاهای کلاته، تخت زنگی در دامنه شرقی شاهو و حوالی روانسر و بیاشوش کلی، مرادآباد، در مرزکنونی جوانرود و پاوه سکونت دارند و تابستان به چالابه (چالابه) در کوه شاهو (شاهو) کوچ می‌کنند و دارای زراعت هستند، اما عمده کار آنها دامداری می‌باشد. تیره‌ای از دورویی‌ها هستند که به گودرزی مشهورند و آنها را بازماندگان گودرز از قهرمانان شاهنامه می‌دانند و معتقدند هر سالی که یکی از تیره گودرزی جان بسپارد و بمیرد، ثمره چاتلان قوش سیاه خواهد شد! آمیخته تیره گودرزی و دورویی که منحصرأ در بین طوایف جاف به (کرد) مشهورند، هنوز به شیوه ایلی کوچ می‌کنند و برخلاف هسته اصلی دورویی‌ها کوچ عمودی دارند و به (چالابه شاهو) می‌روند، کوچ طولانی را از مرز بین جوانرود به پاوه شروع کرده به باویسی و کنار سیروان در نوار مرزی عراق کنونی می‌روند و در کنار محل اطراق تابستانی طوایف جاف که به هوارگه Havarge معروف است، چادر و کپر جداگانه برپا می‌کنند و اصولاً دام دارند و این دسته تا سالهای اخیر فاقد زمین زراعتی بودند اما بتدریج درگرمسیر و سردسیر دارای نسق زراعی شدند.



وجه تسمیه

دورویی را که سیاق نویسان عصر قاجاریه بیشتر به دورودی می‌نویسند، معتقدند که چون زیستگاه اصلی آنها بین دو رود لیل و سیروان در منطقه (ایناقی) واقع بوده است، دورویی به لفظ محلی می‌گویند، همانطوریکه طایفه دورویی زنگنه در درو فرمان واقع در جنوب شرقی کرمانشاه را که بین دو رود قره‌سو و گاماساب واقع شده است، دورویی می‌گویند.

اوضاع سیاسی

سابقه تاریخی و وقایع داخلی

قدمت تاریخی طایفه دورویی موجب پراکندگی آن در سرزمین اصلی آنها و بین طوایف جاف گردید، به ویژه با روی کار آمدن سلسله پیرخضری و تقسیمات آنها این طایفه نیز برای بقای خود با تمام از هم گسیختگی مسیر کوچ کهن خود را حفظ کرده و با قشر بندی ضعیف در بین طوایف قدرت یافته عنوان و حیات خود را ادامه دادند. هر چند تیره‌های مختلف آن تحت نام واحد تیره‌ای که توانائی بیشتری داشت، قرار می‌گرفت و سران آنها در نظام سیاسی سنتی ایل مرتبه‌ای فراتر از کدخدایان و فرودتر از خوانین داشتند بی‌بیانی‌ها که به گوران پیوستند و به اصطلاح جاف، گوران شدند.

در دوره حکمرانی حبیب‌الله خان (نظام‌الایاله) در منطقه جوانرود و ایل جاف با طایفه دورویی نیز وصلت سیاسی کرد اگر چه حضور تفنگچیان زبده این طایفه در بین افراد تحت فرمان حکمران مزبور ارزشمند بود، اما وجاهت بیش از حد همسر دورویی در این گزینش بی‌تأثیر نبود، زینت خانم دختر ملاقادر دورویی که پدرش منشی و وزیر استیفای نظام‌الایاله نیز بود، بواسطه زیبایی مفرط، سوگلی حرم او گردید و چون با تخت روان مسیر بیلاق و قشلاق را می‌پیمود، در میان طوایف جاف به بلقیس معروف بود.

با تصدی ملاقادر در امر استیفا و وزارت و وصلت با حکمران، طایفه دورویی توانستند در میان طایفه باباجانی از تیره‌های مختلفی که نام برده شد، هسته اصلی پدر نسبی سابق را گرد آورده، تشکیل سازمان نیم بند طایفه‌ای بدهند و با این پشتوانه تجدید حیات ایلی کنند، پس از مرگ مصطفی خان (مسعود السلطنه) در جنگ کلهر که تفنگچیان

دورویی نیز به همراه او بودند، چون اتحادیه طوایف جاف متفرق و منقرض گردید، دورویی‌ها نیز منزوی شدند و با مرگ حسین‌خان (مظفرالسلطنه) حکمران اردلانی جوانرود که برادرش عباس‌خان (سردار رشید) در پی تشکیل اردوی عشایری از تفنگچیان زبده طوایف منطقه برآمد، فرج‌الله بیگ دورویی مشهور به فرج‌فتاح را که برادر زاده ملاقادر و پس از او بزرگ طایفه دورویی بود، استمالت و دلجویی کرده، وی طایفه‌اش را اساس اصلی سواره و تفنگچیان اردوی خود قرار داد.

جنگ ماهیدشت

شیخ قادر برزنجی معروف به «گله‌نه‌ور» (یعنی کسیکه گلوله تفنگ به او کارگر نیست) در سال ۱۳۲۷ ق = ۱۲۸۸ ش از خطه عثمانی به منطقه جاف جوانرود وارد شد، از مشایخ با نفوذ سیاسی و مذهبی و پیرطریقت قادریه بود، آنچه بیشتر موجب اتحاد مصطفی‌خان (مسعودالسلطنه) با سنجابی‌ها و جنگ کلهر و مقابله با داوودخان و جنبه مذهبی دادن به درگیری مزبور گردید، نفوذ و اعمال نظر و شاید نتیجه مأموریت او از سوی باب عالی بود. شیخ قادر که جز چند نفر همراه نداشت در مدت اقامت با زینت خانم بیوه حبیب‌الله خان ازدواج کرد و طایفه دورویی اردوی پیاده را در مقابل کلهر تشکیل می‌دادند و چون سواره سنجابی و جاف شکست خوردند، شیخ قادر و تفنگچیان دورویی بر فراز تپه‌ای که سنگر آنها بود، به محاصره اردوی کلهر درآمدند، تشنگی و بی‌آبی در سنگرها و تصمیم سواره کلهر بر آتش زدن تپه مزبور موقعی اضطراری پیش آورده که شیخ با عزم قطعی و شجاعت و بی‌باکی تفنگچیان دورویی حلقه محاصره را شکافته، چندین سوار را اخترمه و بیرق محاصره‌کنندگان را تصاحب کرده، به پشتیبانی این طایفه جان سالم بدر می‌برد.



عکس شماره ۱۱۴- عباسخان سردار رشید پسر علیخان حاکم و برادرزاده شرف الدوله

پیوستن به سردار رشید و کوچ

سردار رشید به سبب تقویت مرزهای شرقی روانسر املاک تنگی‌بر و گازرخانی و چرسانه و کلانه و حوالی آنها را که مرکز کنونی طایفه دورویی است، در اختیار آنها قرار داده و طایفه مزبور را از کوهپایه‌های غربی به دامنه شرقی شاهو (شاهو) کوچانید، جز عده معدودی که به نام (گرد) در منطقه جوانرود و ولدییگی باقی ماندند، مابقی به همراهی فرج‌الله بیگ دورویی به محل مزبور کوچیدند، پس از استقرار تفنگچیان دورویی به سرکردگی امین‌بیگ برادر فرج‌الله بیگ که در شجاعت پردلی زبانزد بود، در دستگاه سردار رشید آماده خدمت گردیدند.

جهاد با اشغالگران روسیه

در تمامی نبردهای سردار رشید در اطراف سنندج و فقیه سلیمان و بیجار و... که با قشون تزاری روسیه انجام می‌شد و در احوال ایام تصدی سردار رشید آمده است، تفنگچیان دورویی که تحت فرمان امین‌بیگ بودند، عمده مقابله‌ها و درگیری‌ها را انجام داده، چندین نفر از طایفه مزبور شهید شدند و به سبب ابزار لیاقت و شجاعت حاج عارف قماندان عثمانی بیشتر در بین تفنگچیان مزبور بسر می‌برد. سید بایزید برادر مرحوم سید حبیب‌الله نعلینی در این جهاد به شهادت رسید.

سرکوبی دولابی‌ها

چند نفر از اهالی دولاب، راه بر پیکهای سردار رشید گرفته بودند، چون گزارش امر به سردار رسیده بود، با اخلاق خاص خود که این مسائل را اهانت به فلک می‌دانست، دستور قلع و قمع اهالی، تخریب خانه‌ها و قطع باغها را به تفنگچیان دورویی صادر کرد، دولابی‌ها که از مأموریت مزبور آگاه شده بودند، دیوار حفاظ دولاب را محکم کرده، سنگربندی نمودند، تفنگچیان دورویی از راه سرچی وابدالان، دولاب را محاصره نمودند، محاصره و درگیری چند روز بطول انجامید، احشام در طویله‌ها و باغها از بی‌ابی در معرض تلف بودند، پیک اهالی دولاب، اقبال نظام و اشرف نظام و احمدخان سالار ارشد را که ملاکین دولاب بودند در جریان قرار داده تقاضای کمک کردند، چون درگیری

با تفنگچیان دورویی را مقدور ندیدند، از راه مسالمت درآمدی در ازای تخلف مزبور مبلغ پنج هزار تومان به امین بیگ دورویی تحویل داده و محاصره شکسته شد و عبدالله فرزند حمزه دورویی که در درگیری مزبور کشته شد، فرج‌الله بیگ از خون و گذشت نمود.

دفع سورسوری‌ها

بیگ زادگان سورسوری از سلسله سادات مهاجر هند در دوره افشاریه هستند که به اتفاق سپاه نادر بطرف کردستان آمده و سپس به مرتبه بیگی رسیده‌اند، در دوره عشایری املاک طایفه وکیل سنندجی را که سکونتگاه آنها بود، متصرف شده از پرداخت بهره سرپیچیدند، وکلای سنندج که خوانین شهری بودند و توانائی دفع و تنبیه آنها را نداشتند، به سردار رشید متوسل شدند، سردار دفع و تنبیه آنها را به طایفه دورویی واگذار کرد، فرج‌الله بیگ بهرام بیگ دورویی از نزدیکان خود را سوار قرار داده، تفنگچیان به آبادی‌های سوسور حمله برده، ناچار بیگ زادگان سوسور به منصورالدوله کلیایی پناهنده شدند و قراء مزبور به تصرف دورویی‌ها درآمد، منصورالدوله کاری از پیش نبرد و بیگ زادگان ناچار در اصطبل دیوانی سردار رشید بست نشستند، سردار رشید چند تن را به عنوان وابسته دستگاه خود در روانسر به کار گماشت و بقیه را به سورسور فرستاده، دستور بازگشت سواره دورویی را صادر کرد.

اکثر این امور را در دوره حکمرانی سردار رشید تفنگچیان دورویی انجام می‌دادند که حکایت آن بسیار است و چند مورد فوق از نمونه‌های مشهور آن بودند، اطاعت دورویی‌ها از سردار رشید خارج از رقابت مسئله تضعیف جبهه جاف‌ها و تقویت سردار رشید که پایگاه ایلی در منطقه نداشت، نبود، زیرا همانطور که گفته شد، اگر چه دورویی‌ها از طوایف کهن سال جاف جوانرود بودند، اما در دایره پدر نسبی اخیر یعنی سادات پیرخضری که به قدرت رسیده بودند، جایی نداشتند و به همین سبب به سردار رشید تا آخرین لحظه اقتدار و مبارزات او وفادار ماندند و بمحض گریزها، اطراف او را می‌گرفتند، تفنگچیان دورویی در جنگهای اورامان، روانسر، سنجایی و... تا گرفتاری سردار رشید حضور فعال داشتند. آخرین بزرگ طایفه مزبور سلیمان بیگ دورویی فرزند

فرج‌الله بیگ در سال ۱۳۷۰ ش درگذشت [جغرافیای تاریخی و تاریخ مفصل کرمانشاهان - ایلات و طوایف کرمانشاهان - تألیف محمدعلی سلطانی].

طایفه گشکی

این طایفه نسبشان به گشکی‌های بختیاری می‌رسد که در زمانهای گذشته چند خانواری از آنها به آبادیهای اطراف کامیاران آمده و بعلت مساعد دانستن آب و هوا و سازگاری با مردم محل، ماندگار شده‌اند و نام طایفه خود را همچنان حفظ کرده‌اند. به علت اینکه با طایفه دورویی که در آبادیهای بزوش و ترخان آباد و گازرخانی و چرسانه و جوانرود مسکن داشته‌اند همسایه بوده و اغلب مزاجت و خویش هم داشته‌اند، از مساعدت همدیگر برخوردار بوده‌اند. طایفه گشکی از طایفه دورویی ضعیف‌تر بوده‌اند هرگاه با طایفه دیگری از جمله کمانگر یا جافها درگیری پیدا می‌کردند، دو طایفه دورویی و گشکی به کمک یکدیگر می‌شتافتند.

گشکی‌ها به سرپرستی فرج‌الله خان بیلاق و قشلاق و امور معیشت خود را انجام می‌دادند معمولشان این بود که دو ماه تابستان را به گرمسیر یعنی مناطق قصرشیرین و خاک عراق می‌رفتند و احشام خود را به چرا می‌بردند و پس از گذشت دو ماه به آبادیهای محل سکونت خود باز می‌گشتند، در زمان بیلاق و قشلاق کردن تعداد خانوارشان به ۸۰ می‌رسید. بنابه گفته حاج صالح گشکی ساکن کامیاران اکنون طایفه گشکی به چهل هزار خانوار می‌رسد که تعدادی در آبادیهای مذکور مانده‌اند و بقیه در شهرهای سنندج و کامیاران و کرمانشاه و جوانرود همدان و دیگر شهرها پراکنده شده‌اند.
اینک مشخصات این آبادیها:

باخله Xaxle: ده از دهستان بیلوار بخش کامیاران شهرستان سنندج - ۶ کیلومتری شمال کامیاران - کنار راه کرمانشاه به سنندج - دامنه و سردسیر - سکنه ۱۶۳ - مذهب سنی و کرد زبان - آب از چشمه و رودخانه مروارید - محصول غلات و لبنیات - شغل اهالی زراعت و گله‌داری.

بلان Blan: ده از دهستان بیلوار بخش کامیاران شهرستان سنندج - ۳ کیلومتری جنوب باختر کامیاران و یک کیلومتری باختر راه کرمانشاه به سنندج - دامنه - سردسیر -

سکنه ۲۶۶ مذهب سنی و زبان کردی - آب از رودخانه کامیاران محصول غلات و لبنیات - شغل زراعت و گله‌داری.

توبره ریز - riz - tubre: ده از دهستان بیلوار بخش کامیاران شهرستان سنندج - ۳ کیلومتری شمال باختر کامیاران - ۲ کیلومتری باختر راه کرمانشاه به سنندج - جلگه - سردسیر - سکنه ۴۱۲ نفر - مذهب سنی و زبان کردی دارند - آب از چشمه و محصول غلات و لبنیات - شغل اهالی زراعت و گله‌داری.

خانم آباد - Xanom - abad: ده از دهستان بیلوار بخش کامیاران سنندج - ۳ کیلومتری جنوب خاوری کامیاران - ۱/۵ کیلومتری راه کرمانشاه به سنندج - دامنه - سردسیر - سکنه ۱۰۹ نفر - سنی و کرد زبان - آب از چشمه و محصول غلات و لبنیات و شغل اهالی زراعت و گله‌داری.

ورمچنگ - Varmahang: ده از دهستان بیلوار بخش کامیاران - ۵ کیلومتری باختر کامیاران - ۶ کیلومتری راه شوسه کرمانشاه به سنندج - جلگه - سردسیر - سکنه ۲۹۲ نفر کرد شافعی مذهب - آب از چشمه محصول غلات و لبنیات - شغل زراعت و گله‌داری. طوایف دیگری در منطقه کامیاران رفت و آمد داشته‌اند و سرانجام یکجانشین شده‌اند که عبارتند از:

- ۱- طایفه دراجی: که زمستانها در حوالی گاورود و تابستانها در کانی گلزار که از دهستان بیلاق سنندج و ۱۷ کیلومتری شمال خاوری سنندج است، احشام خود را چرانیده‌اند، صاحب حدیقه ناصری در آن زمان نفوس آنها را ۱۲۰۰ نفر ذکر کرده است.
- ۲- طایفه بلی لوند: این طایفه هم در اطراف گاورود و بیلاق آمد و رفت داشته‌اند و هم اکنون در آنجاها سکونت اختیار کرده‌اند و بالغ بر ۳۰۰ نفراند. (حدیقه ناصری)
- ۳- طایفه گوران: که قسمت اعظم این طایفه در اطراف کرمانشاه‌اند و بعضی در سنندج و اورامان و ژاورود و گاورود و پلنگان یکجانشین شده و ادامه حیات می‌دهند از کتاب طرح مسأله ابلاط و عشایر - نوشته باقر پرهام].

نتیجه گیری و حاصل کتاب

سالیانی دراز مردم بسیاری از نواحی ایران از راه شبانی زندگی می کردند و گله های خود را در تابستان به چراگاههای نزدیک محل سکونت خود می بردند. اینان با آنکه تابستانها، زیر چادر می زیستند و گاهی هم جزو ایلها بودند، با این حال به معنای دقیق کلمه، گردنده یا صحرانشین نبودند. گله داری و ساخت ایلی جامعه، هر دو از ویژگیهای گروههای کوچرو بود اما هیچیک از این دو، منحصر به آنان نمی شد. آنچه صحرانشینان را از جماعات ساکن، متمایز می ساخت و گاهی آنان را در برابر اینان قرار می داد، کوچ فصلی (چه کوتاه و چه بلند) و فقدان آبادیهای ثابت میان صحرانشینان بود. با اینحال بودند گروههای صحرانشینی که رؤسای آنها بخشی از سال را در دیه ها و شهرها بسر می بردند و قلیلی از نفرات خود را در سردسیر یا گرمسیر یا در هر دو جا می گذاشتند. در برخی از نواحی کشور، زندگی شبانی توأم با کوچ، موجب شده بود که جمعیت بیشتری بتوانند خود را با شرایط اقلیمی سازگار کنند، اما روشن نیست که این شیوه زندگی در فلات ایران از چه زمانی اهمیت یافته است. درباره ایل های صحرانشین ایران پیش از اسلام چیز زیادی نمی دانیم جز اینکه بگوئیم به احتمال یقین زندگی شبانی و صحراگردی پراهمیت بوده است. در دوران اسلامی، درباره طوایف صحرانشین و نیمه صحرانشین ایران اطلاعات بیشتری در دست است، با این حال غالباً دنبال کردن جزئیات تاریخ و حرکات آنها آسان نیست. شمار آنها دائماً تغییر می کرد؛ کار برخی از آنها بالا می گرفت و جمعی در گروههای دیگر تحلیل می رفتند، یا تخته قاپو می شدند. مؤسس بسیاری از ایل ها را می شناسیم، اما بر اثر اتحادیه ها و ازدواج های مصلحتی میان رؤسای آنها، که گاهی برای فرونشاندن آتش خونخواهی ها انجام می گرفت، روابط میان آنها کلاف سردرگمی را می ماند. ایل های نیرومند، دیگران را به سوی خود می کشاندند، آنها را در خود مستحیل می ساختند یا با آنها اتحادیه ای تشکیل می دادند که چه بسا طوایف گوناگون آن، بعدها از هم جدا شده در اتحادیه های دیگری سازمان می یافتند. پادشاهان نیز دست به تجزیه ایل ها و تبعید آنها می زدند و در برابر خدمات نظامی و جز آن، دادن اقطاع های آنان به سران عشایر هم باعث پراکندگی طوایف در پهنه کشور می شد.

گذشته از ملاکهای مردم شناسی، انسان شناسی و جامعه شناسی، در دوران اسلامی،

ایل‌های صحرائشین و نیمه صحرائشین ایران را می‌توان به سه گروه بزرگ تقسیم کرد:

گروه اول عرب: بیشتر قبایل عرب خوزستان و سواحل خلیج فارس، هنگام حمله اعراب به ایران آمدند، از بادیه‌نشینی دست کشیده بودند. بسیاری از آنان از معسکرها می‌آمدند و در شهرها مقیم می‌شدند.

یعقوبی از آمیختگی مردم قزوین [یعقوبی: ۲۶]، نهاوند [ایضاً: ۲۷]، دینور [ایضاً: ۴۵]، صیمره [ایضاً: ۲۴]، طوس و نیشابور [ایضاً ۵۳ و ۵۴] با اعراب سخن می‌گوید، ابن حوقل نوشته است که اغلب مردم قم عرب بودند. بیشتر این عربان در میان مردم محلی مستحیل شدند. افزون براینان، اعراب بادیه‌نشینی نیز بودند که عمدتاً در جنوب ایران، یعنی کرمان و سیستان و به ویژه خراسان استقرار یافتند.

گروه دوم، کردها، لرها، بلوچ‌ها، جیل (کیل)‌ها: هرچند جیل‌ها کشاورز و دامدار بودند تا صحرائشین [ابن حوقل: ۱۱۹] و جز آنان را در بر می‌گیرد. کردها از همه بیشتر بودند، همگی ساخت ایلی داشتند و بخشی در روستاها و بخشی دیگر به صورت نیمه صحرائشین زندگی می‌کردند، ظاهراً بیشتر لران که بخشی از کردانند تا زمان تیموریان ساکن بودند و فقط هم در ایران مقام نداشتند. محل استقرار کردان در شمال غربی ایران تا سوریه گسترده بود.

جغرافی دانان و مورخین اولیه از گروه‌های صحرائشین و نیمه صحرائشین با عنوان کلی الاکراد یاد می‌کنند. طبری در سالهای ۲۳ و ۲۹ هـ ق طوایف زاگرس را اکراد خوانده است. ابن حوقل درباره قهستان (خاور ایران) نوشته است: در میانه شهر و دیه‌ها اکراد و دامداران (صاحبان شتر و گوسفند) سکونت دارند [ابن حوقل: ۱۸۰] حسن بن محمد القمی از اکراد طبرستان «که ایشان گروهی دیلم‌اند» یاد کرده است [القمی: ۲۶۱] ظاهراً بیشتر طوایف صحرائشین و نیمه صحرائشین ایران، که همان اکراد باشند، در قرون اولیه در ناحیه‌ای واقع در میان خوزستان و اصفهان و فارس می‌زیسته‌اند. اصطخری (و بدنبال او ابن حوقل و دیگران) در فارس از پنج ناحیه عشایری یا رموم (جمع رَم) سخن می‌گویند و آن رموم را (محال الاکراد و منازله‌م) و سرزمین‌های میان اصفهان تا همدان را (مصائف الاکراد و مشاتیه‌م) بیلاقها و قشلاقهای اکراد، گفته‌اند.

گروه سوم از ایلات، ترکان و ترکمانان: بودند که بیشترشان هنگام حمله سلجوقیان،

مغولان و تیموریان به ایران آمدند و از آن گذشتند و به آسیای صغیر و شام (سوریه) شتافتند و سپس همراه سلسله‌های آق قویونلو و قره قویونلو و صفویه، به سوی مشرق بازگشتند.

سلجوقیان که در رأس عشایر بیابان‌گرد به ایران آمدند، با تمدن شهری و اسلامی آشنا بودند. از همان آغاز پایتخت‌های ثابت داشتند و به نظر نمی‌رسد که چون ایلخانان مغول، در چادر و جدا از مردم محلی زندگی کرده باشند. بیشتر دسته‌های مستقل و نیمه مستقل غزان که پیش از آنان به ایران آمده بودند، اطاعت از کسی نداشتند و فعالیت آنها هم هماهنگ نبود، اما سلجوقیان در مجموع اختیار پیروان خود را داشتند. شیوه حکومت سرزمین‌های خلافت شرقی را پذیرفتند و از تجربه عشایری خود نیز چیزی بدان افزودند. بر روی هم حمله سلجوقیان جمعیت زیادی را جابجا نکرد بیشتر به آنان می‌اندیشیم که آمدن سلجوقیان به ایران با رمه‌هایشان در حدی که گوشت و فراورده‌های لبنی مصرف شهرها، پشم و پوست مورد نیاز صنعت و کود لازم برای مراتع را تأمین می‌کردند، بحال کشور مفید هم بوده و چه بسا گله‌های شتر آنان نیز گشایشی در امر حمل و نقل کالا فراهم آورده باشد.

جز در مورد کردان و بادیه‌نشینان آذربایجان غربی و بین‌النهرین علیا، مدارک چندانی که حاکی از مقاومت گروههای عشایری و صحرائشین در برابر غزان باشد بدست نیامده است. در آذربایجان غربی، مهاجمین اولیه غز با مقاومت روبرو شدند و بعدها نیز جنگ و ستیز میان سلجوقیان از سویی و شبانکاره و ققص از سوی دیگر رخ می‌داد، اما نه بصورت رقابت اقوام صحرائشین بر سر تصاحب چراگاهها، بلکه سلجوقیان که فرمانروای سراسر امپراطوری شده بودند، بخاطر تحکیم قدرت حکومت مرکزی می‌جنگیدند.

بطور کلی بنظر نمی‌رسد که قبایل غز در مناطقی چون فارس، لرستان، کوههای ققص، طبرستان و کردستان یعنی در جاهایی که پیش از آمدن آنان هم جماعات عشایری و نیمه‌صحرائشین که همان اکراد باشند، به مقیاس وسیع مستقر شده باشند. دوران سلسله‌های ترکمان قراقویونلو و آق قویونلو که به عنوان نیرمندترین گروهها به ترتیب نخست در باختر و شمال باختری ایران و سپس در مرکز جنوب ایران ظهور کردند،

تعدادی از اینها به غلات شیعه گرویده بودند. سرانجام صفویه با متحد ساختن طوایف ترکمان و ایجاد همبستگی میان آنان، کاری را که قراقویونلو و آق قویونلو موفق به انجام آن نشدند، فرمانروایان بلامنازع ایران، گشتند. بیشتر هوادارن شاه اسمعیل، طوایف آسیای صغیر و شام (سوریه) و ارمنستان و نیز طوایف جدا شده از قراقویونلو بودند. هسته مرکزی قوای او، قزلباش، مرکب از ایلات اُستاجلو، شاملو، تکلو، روملو، بهارلو، ذوالقدر، ترکمان، حسنلو، قاجار و افشار بود [مینورسکی: ۲۲۰ بعد] شاه عباس با قزلباشها که مردمان مقتدری شده بودند و در تمام امور لشکری و کشوری دخالت می کردند از در ستیز درآمد، مخصوصاً مادر و برادر او بدست آنها از بین رفته بود. شاه عباس برای درهم کوبیدن و منزوی ساختن قزلباشها، سپاه عظیمی از کلیه ایلات عشایر، بنام شاهسون (دوستدار شاه) ترتیب داد به کمک آنها عشایر مقتدر و صاحب نفوذ کشور، از جمله قشقاییها و بختیاریها و کردها و ترکها را در نقاط مختلف کشور جابجا کرد بنحوی که ترکها را در همسایگی کردها و کردها را در سرزمین ترکها اسکان داد تا هم آنها را ضعیف کرده باشد و هم دو طایفه مخالف را در برابر هم قرار داده باشد. نادر شاه نیز در جنگهای هرات و قندهار و هندوستان از تیرهها و طایفههای مختلف عشایر، سپاه جمع کرد، سران اکراد را که در جنگها برایش افتخار آفرین بودند به حکومت بلاد پاداش داد. هریک از پادشاهان سلف برای تحکیم قدرت خود با سران زورمند عشایر مناطق مختلف، به نحوی کنار می آمدند چنانکه شاه عباس اول خواهرش را به خان احمدخان پسر هلوخان داد و شاه طهماسب دختر محمدبن غیب الله بیگ حاکم پلنگان را به عقد ازدواج خود درآورد [شرفنامه بدلیسی: ۲۰۹] خیروخان ثانی داماد فتحعلی شاه بود و رضاقلی خان اردلان نیز داماد محمدشاه غازی قاجار گردید [تاریخ مروج - جلد ۱ ص ۱۶۵]. هنگامی که قاجارها بر زندیه فایق آمدند و حکومت را در دست گرفتند، کلیه ایلات و طوایف قجر را که نادرشاه به مرو و ایروان و گرگان پراکنده کرده بود، جمع کردند و به کمک آنها برا سراسر کشور مسلط شدند.

بیاد دارم که پیرمردان از قتل و غارت بوسیله دستههای سپاه قجر، در دهات و شهرهای کردستان سخن می گفتند و خاطرههای بسیار تلخ داشتند و می گفتند: سالی دو بار تمام روستاهای کردستان بوسیله نیروهای مسلح قاجار غارت می شد. از دیرباز

طوایف و تیره‌های کردی که در خاک کردستان زندگی می‌کنند، غالباً یاغی و طاغی و سرکش بوده، کمتر از دولت مرکزی اطاعت کرده‌اند، از طرفی داشتن قلاع و منزلگاههای امن و وجود افراد تفنگچی ماهر به دور خانها و سران عشایر و از طرفی طول فاصله محل حکمرانی آنها تا مقر فرماندهی نیروهای دولتی، سبب می‌شد که خان، غرور و تکبر بیشتری داشته و در منطقه خودکامه و مالک الرقاب باشد و هرطوری که خود و فرزندان و اطرافیانش رفتار می‌کنند، کسی را یارای تکلم و اعتراض نباشد.

از زمان سلجوقیان که حدود کردستان مشخص می‌شود تا اواخر دوران قاجار، اگر سطور صفحات تاریخ را بدقت بررسی کنیم نتیجه خواهیم گرفت که مردم این مرز و بوم دائماً در جنگ و ستیز بوده‌اند در درجه اول شاهان ایران و در درجه دوم حاکمان مناطق از وجود عشایر در جنگهایشان حداکثر استفاده را نموده و با اطمینان کامل می‌توان گفت که عشایر همواره پل پیروزی برای زمامداران و فرمانروایان ایران بوده‌اند.

تاریخ گذشته خود را اگر بیاد آوریم، می‌بینیم که اداره حکومت مرکزی ایران در بیشتر مواقع دچار تزلزل و ضعف و سستی شده و عشایر کلیه مناطق کشور امثال بختیاریها، قشقاییها، بویراحمدیها، بهاروندها، گریلیها و شیخ خزعلها هر یک در جای خود هر چند گاه علم طغیان برافراشته و برای تقویت و تحکیم ایل و طوایف خود دست تجاوز بدیگر ایلات و طوایف دراز می‌کردند و آنها را غارت می‌نمودند. که از عشایر و طوایف کردستان سخن خواهیم گفت، باید بدانیم که تنها در کردستان نبوده که عشایر چنین رفتاری داشته‌اند، علتش هم اینست که در زمانهای گذشته دولتی به شکل امروز وجود نداشته، ارتشی در کار نبوده و قوای ژاندارمری در اوائل مشروطیت به کمک افسران بلژیکی و آلمانی پایه‌ریزی شد. عشایر تنبل و بی‌کاره بودند تن به زحمت کشاورزی و گله‌داری نمی‌دادند، دین و مذهب هم در میان آنها بسیار کم‌رنگ بوده.

(آقای مصطفی تیمورزاده در کتاب وحشت سقز صفحه ۹ می‌نویسد: در بناب نزدیک مراغه، در اغلب قهوه‌خانه‌ها یکنفر یا دو آدم دولت با تفنگ ورنندل بودند بنام قره‌سوران (بجای امنیه حالا) جهت امنیت و حراست تجار و عابرین، از ۵ تومان تا ۱۰ تومان به تفاوت، سلامتانه، از ما می‌گرفتند که به سلامت وارد اینجا شده‌ایم.)

وزارتخانه‌ها و اداراتی حتی در عالم خیال هم متصور نبود، مدرسه‌ای وجود نداشت،

فرهنگی در کار نبود، شعور اجتماعی مردم در حداقل ممکن بود، اساساً کار و شغلی نبود تا مردم در جایی سرگرم باشند و حقوق و مواجبی داشته باشند و بوسیله آن زن و بچه و عائله خود را اداره کنند. شهرها بسیار کم جمعیت و مردم بیشتر در روستاها و کوهپایه‌ها در کنار منابع درآمد که همان زمین زراعتی و گله و احشام رها شده در مراتع باشد، زندگی می‌کردند.

کشاورزی و باغداری هم به سبک زمانهای بسیار قدیم اداره می‌شد. بیاد دارم در سالهای ۱۳۲۵ و ۱۳۲۶ که در دبیرستان درس می‌خواندم، در کتاب جغرافیا، جمعیت ایران را پانزده میلیون برآورد کرده بودند، یعنی تقریباً برابر جمعیت کنونی تهران. کشاورزان و باغداران در دهات و روستاها در اثر تلاش شب و روز، محصولی بدست می‌آوردند، بعد از کنار گذاردن بهره مالکانه، مقدار کمی که برایشان می‌ماند، کج دار و مریز زندگی می‌کردند و سال را بپایان می‌رساندند. نانوائی در شهرها محدود بود، آنهایی که دستشان به دهنشان می‌رسید در منزل خود نان می‌پختند. هرکسی نمی‌توانست نان گندم برای مصرف خانواده‌اش تهیه کند. در بیشتر دهات نان جو می‌خوردند و حتی میوه درختان جنگلی را خشک و آسیاب می‌کردند و از آن نان می‌پختند. زندگی بسیار طاقت فرسا و از هیچ ممّری درآمدی وجود نداشت. مردم روستاها عادت کرده بودند باینکه: در یک روستا هرکس زورش بیشتر بود، خانواده‌های کم زور را غارت می‌کرد. فرزند زیاد و داشتن فامیل گسترده، بزرگترین پشتوانه و نعمت بود، به کمک آنها به آبادی دیگری شیخون می‌زدند و کلیه اموالشان را غارت می‌نمودند، البته اگر در پناه خان و یا رئیس عشیره و یا کدخدا که نماینده خان بود، کاربتر و با قوت قلب بیشتری انجام می‌شد و سهم آنها نیز در این دستبردها محفوظ بود. بسیاری از مردم که زمین کشاورزی نداشتند و یا در شهرها زندگی می‌کردند، برای گذران زندگی در خدمت عشایر و خانها و مالکین آبادیها در می‌آمدند و نوکر سرسپرده می‌شدند و در جنگ خانها با طوایف دیگر شرکت می‌کردند. در کنار اینها افرادی کارکن و خوشگذران و زورگو و خدانشناس بودند که سرگردنه‌ها و پیچ و خم جاده‌ها را به بازرگانان و صاحبان مال التجاره می‌گرفتند و اموالشان را می‌بردند، دادخواهی نبود، بیشتر مناطق کشور ملوک الطوایفی بود و اوضاع دولت بسیار آشفته، تشریح آنرا از زبان

حاج زمان خان نایب‌الحکومه سقز در سال ۱۳۳۹ قمری، نوشته در کتاب وحشت سقز صفحه ۷۰، چنین می‌خوانیم: «با اینکه سیاست دولت اقتضا نمی‌کند که من نظریه و اصل مرام خود را علنی بیان نمایم، فقط از آنجائیکه موفقیت شخص خود و فامیل محترم را از خدمت بدولت مقدم‌تر می‌دانم، ناچارم نظریه خود را با اوضاع فعلی ایران از روی حقیقت در این مجلس بطور اختصار اظهار دارم. صراحتاً می‌گویم: دولت ایران امروز ضعیف و از انتظامات داخلی و سرو سامان دادن بحران، عاجز می‌باشد، اغتشاشات و آشفتگی سرتاسر مملکت ایران را گرفته، کلنل تقی خان با هزار نفر قزاق به مقام تمبرد برآمده. میرزا کوچک خان، رشت و تمام صفحات آنرا بر علیه دولت متصرف گشته، خالو قربان، لرستان را جزء صفحات خود قرارداد، سردار رشید، جوانرود و حومه تابعه را اشغال کرده، محمودخان دزلی و محمودخان کانی سانانی، بطوریکه می‌دانید تمام قراء حومه مریوان و اورامان را از اختیار مأمورین خارج نموده‌اند، گلباغی و مندمی از سنندج تا سقز را عرصهٔ تاخت و تاز قرار داده، سردار ماکو، از تبریز تا سرحد عثمانی را مرکز حکمرانی خود نموده، عشایر زبردست شاهسون، اطراف اردبیل را متزلزل می‌نماید، اسمعیل آقاثلث ایران را قهراً متصرف و بنام استقلال اکراد قد را علم نموده و آنها دارای توپخانه و قورخانه و عساکر می‌باشند، عنقریب سقز و بانه را جزو ملحقات خود می‌نماید.

دولت از مقاومت با متمردين و عشایر، عاجز و از روی ناچاری سقز و بانه و خورخوره و تیلکورا به من واگذار نموده، چون برایش اداره نمی‌شود. دولت و مجلس شورا فقط تأمین معاش یومیهٔ خود را منظور می‌دارند. این صفحات دوردست منظور نظرشان نیست، خود من سی سال است وزارتخانهٔ تهران را زیر و رو می‌کنم و مجلس‌ها را بر هم زده‌ام، یک هیاتی بنام دولت در وزارتخانه‌ها تشکیل شده که هیچکدام از اعضای آنها استحقاق و قابلیت آنرا ندارند.»

صاحبان رمه‌ها و گله‌ها که در مقابل دزدان قرار می‌گرفتند، مجبور بودند، افرادی قوی و زورمند استخدام کنند تا از احشامشان محافظت نمایند (این افراد هم خواه ناخواه مسلح بوده‌اند) آنها به مقتضای ثروتشان چند آبادی می‌خریدند و بر قدرت و سلطه خود می‌افزودند و در منطقه بنام خان خوانده می‌شدند، چه بسا بخاطر نفوذ و قدرتی که در

منطقه داشتند به کمک میرزاها و ریش سفیدان و کدخدایان تحت نفوذ، بنچاق و قباله‌های جعلی برای تصرف روستاها و باغها و مزارع، درست می‌کردند و بهره مالکانه و انواع مالیات و درآمد را برای خود تثبیت می‌نمودند، احدی یارای مخالفت نداشت، هرکس خلاف نظرخان را تأیید می‌کرد، شب از رختخوابش ربوده می‌شد و یا خانه‌اش را با آتش می‌کشیدند.

دامداران هرگاه در محل خود علوفه برای خوراک دامهایشان در حال اتمام بود، کوچ می‌کردند و به مناطق پر علف و گیاه می‌رفتند، این کوچگران را عشایر می‌خواندند، بسا پیش می‌آمد کوچ اینها با اعتراض مردمی که در محل کوچ این عشایر زندگی می‌کردند، روبرو می‌شد، اگر اعتراض کنندگان زورمند و پرتوان بودند، کوچگران را پس می‌نشانند و اگر عکس این بود، اعتراض را به چیزی نمی‌گرفتند و کار به نزاع و جنگ می‌کشید و در این زمینه چند نفر کشته می‌شد و اموال شکست خوردگان بغارت می‌رفت.

از دامداران بزرگی که تاسالهای ۲۵ و ۳۰ علفزارهای کردستان را با دامهایشان اشغال می‌کردند، عشایر ایل جاف بودند که از خاک عراق می‌آمدند. از این ایل بزرگ جاف چند طایفه در جوانرود کرمانشاه و منطقه خورخوره سقز زندگی می‌کنند و قسمت اعظم آنها در عراق هستند و هر سال اوائل بهار در دسته‌های بزرگ با افراد مسلح و جنگجو به‌مراه ربه‌های بسیار وسیع و گسترده به مزارع و چراگاههای کردستان ایران هجوم می‌آوردند و ضرر و زیان زیادی فراهم می‌کردند و موجب قتل عده‌ای هم می‌شدند.

طبق مدارک موجود آمدن جافها به منطقه دیواندره تا سال ۱۳۲۵ نیز ادامه داشته است. از کتاب عشایر مرکزی ایران تألیف دکتر جواد صفی‌پور، فصل نهم، گوشه‌ای از غارتهای طایفه بویراحمدی را نشان می‌دهیم تا بدانیم که قتل و غارت و دزدی اختصاص به نواحی کردستان نداشته، طبعاً هر جا امنیت و قانون حکمفرما نباشد، دزدان و اشرار مسلط و بازار قتل و غارت رواج دارد.

در این کتاب غارت به دو دسته تقسیم شده:

قسمت اول: شرح اتفاقات ذهنی غارت در گذشته است که شرکت کنندگان در آن غارتها حیات ندارند.

قسمت دوم: شرح رویدادهای عینی غارت از سال ۱۳۲۰ به بعد است که شرکت

کنندگان در این غارها در حال حیات‌اند.

قسمت اول غارهای قبل از سال ۱۳۲۰

تعداد غارهای قبل از سال ۱۳۲۰ بقدری زیاد است که تعریف کنندگان اغلب آنها را با هم اشتباه می‌کنند. در آن زمان هرچند خانواری که برای احداث مسکن اگرهم جمع می‌شدند، ابتدا برج تیری ساخته، سپس شروع به خانه‌سازی نموده و در آن به سکونت پرداخته‌اند تفنگچیان در تمام مدت شبانه روز از درون برج تیری مراقب اوضاع و احوال بوده‌اند.

غارهای بزرگی که در آن زمان اتفاق افتاده به سبب اهمیت خاص، هنوز در اذهان عمومی باقی مانده‌اند، عبارتند از:

۱- **غار سیوند:** (واقع در نزدیکی ره بید به شیراز) سیوند که در آن زمان تحت نفوذ قشقائیا قرار داشت و هدف از غارت آن، تضعیف قدرت قشقائیا بود.

۲- **غار بهبهان:** این غارت جهت تحکیم قدرت بویراحمدی‌ها و گرفتن لقب «بهادر السلطنه» از ناصرالدین شاه بود.

۳- **غار فارادنبه:** (واقع در چهار محال و بختیاری) فارادنبه در اوائل سلطنت رضاشاه غارت شد و بویراحمدیها احشام روستاهای بختیاری را به غارت بردند.

۴- **غار تنگ چویل:** این غارت جهت مطیع نمودن ساکنان منطقه شمالی ایل بهمنی بدست کریم خان بویراحمدی انجام گرفت و هدف از آن به انقیاد کشیدن ایله‌های غرب کهگیلویه و قدرت نمائی بود.

۵- غارت قلعه گلاب واقع در حومه جنوب بهبهان.

۶- **غار بیضا و خلار:** این دو منطقه در شمال شیراز واقع شده و در سال ۱۳۲۵ (بویر احمدیهای بویراحمد علیا برای نشان دادن قدرت خود به قشقائیا، بدان دست زدند و احشام و اموال سکنه مناطق مذکور را غارت کردند. علاوه بر اینها غارهای بیشمار دیگری در منطقه اتفاق افتاده که بسیاری از آنها از خاطرها محو شده است، مثلاً تعریف می‌کنند که یکبار (مرادیها) برای غارت به اطراف اصفهان رفته، حدود ۷۰ تا ۸۰ بار قاطر و وسائل زندگی به همراه آورده بودند که قسمت اعظم آن کفش بود. بنابراین غارت

درآمدهای غیرمستقیم خان را تشکیل می داد و به افکار او جامه عمل می پوشانید و هر غارت هدفهائی داشت که بیشتر در اطراف «تحکیم قدرت» یا «گسترش قدرت» دور می زد و عموماً جنبه سیاسی داشت.

الف - تحکیم قدرت: خان برای تحکیم قدرت خود معتقد بود که اتباع او باید فقیر باشند، تحکیم قدرت او عملی تر است، روی همین اصل همیشه خان دستور غارت اموال ثروتمندان نسبی ایل را صادر می کرد، زیرا کدخدایان او را از میزان ثروت افراد ایل آگاه می کردند.

ب - گسترش قدرت: هنگامی که قدرت خان در قلمرو ایلش تحکیم می یافت به گسترش آن میل پیدا می کرد، گسترش قدرت ابتدا متوجه ایلهای ضعیف و کم جمعیت و سپس متوجه ایلهای بزرگتر می شد. مثلاً خانهای بویراحمد در طول حیات سیاسی خویش اغلب در حال جنگ و نزاعهای درون ایلی بودند، هر دسته ای که پیروز می شد اموال دسته دیگر را به غارت می برد. هنگامی که نزاعهای داخلی به پایان می رسید، خان قدرت متمرکزتری یافته، ایلات همسایه را مورد غارت قرار می داد، مثلاً ایلهای دشمن زیاری، طیبی و چرام که در مقابل ایل بزرگ بویراحمد قدرتی نداشتند، اغلب مورد حمله و غارت بویراحمدیها قرار می گرفتند، روی همین اصل هر کدام به نوعی خود را با بویراحمدیها نزدیک می کردند و با آنها از در خویشاوندی در می آمدند، یا ایلهای کوچک در مقابل بویراحمدیها با هم متحد می شدند و به خراج گذاری گردن می نهادند، از آن شمار است «اتحاد ثلاث» ایلات غربی که کیلویه.

قسمت دوم: غارتهای بعد از سال ۱۳۲۰

غارتهائی که بوسیله بویراحمدیها بین سالهای ۱۳۲۰ و ۱۳۲۴ انجام شد بدو دسته تقسیم می شود:

الف: غارتجای درون ایلی: تعداد غارتهای درون ایلی بقدری زیاد است که می توان برای هر منطقه فصل جداگانه ای نوشت ولی در اینجا به ذکر غارتهای درون ایلی مشهور منطقه می پردازیم، اما لازم است فرق بین دزدی و غارت را بدانیم. معمولاً دزدی در محل بدست افراد ناشناس انجام می گیرد و دزدان بدون اینکه صاحب مال متوجه گردد،

اموال یا دامی را دزدیده، می‌بردند، ولی غارت بدست افراد شناخته شده و همسایه‌های ایلی و طایفه‌ای انجام می‌گرفت و در جلو دیدگان صاحب مال، اموالش را غارت می‌کردند و می‌بردند و در صورت مقاومت، کار به جنگ و کشته شدن صاحب مال می‌انجامید. یک فرق دیگر هم بین دزدی و غارت وجود داشت و آن اینکه: دزدی محدود بود و معمولاً اموال خانواری به سرقت می‌رفت، در صورتیکه در غارت، اموال دسته و طایفه‌ای غارت می‌شد و گاه چندین آبادی در معرض غارت قرار می‌گرفت و کلیه اموال آنها به یغما برده می‌شد و اگر از جلو غارتگران فرار نمی‌کردند کشته می‌شدند. غارتهای مشهور درون ایلی عبارتند از:

۱- غارت تل خسرو

۲- جنگ دشت روم

۳- جنگ دهدشت

۴- غارت اولاد میرزائی (میرزا علی)

ب - غارت‌های برون ایلی: غارتهای برون ایلی بیشتر جنبه سیاسی و کسب قدرت داشت، اگر مسئله بر سر قدرت بود، معمولاً ایلی در مقابل ایل دیگر قرار می‌گرفت، پس از زد و خوردهای مسلحانه، ایل مغلوب غارت می‌شد. اگر فقط جنبه سیاسی داشت، تنها به تصرف موضع جنگی و قلعه مسکونی طایفه مورد نظر اکتفا می‌شد، در صورت اول، ضرر مالی بیش از ضرر جانی وجود داشت و در صورت دوم ضرر جانی مالی مشاهده می‌شد.

انواع درآمد خان

آقای ابولحسن حسینی آموزگار ساکن یاسوج که خود سالها منشی خوانین و از نزدیک شاهد زندگی خصوصی بوده، درآمد خانها را چنین شرح می‌دهد:

۱- خراج و منال: خراج و منال املاک وسیله خانواده موسوی که میرزا بودند ممیزی می‌شد و پس از برداشت هر محصول، بهره خان مستقیماً به انبارش می‌آمد و صرف هزینه شخصی خان می‌شد.

۲- گله‌گیری: مأمورین مخصوص، کلیه گوسفندان هر دامدار را شمارش نموده، گاهی ۵٪ و گاهی ۲٪ از کل دام شمارش شده جمع‌آوری و به سرپرست رمة خان تحویل داده می‌شد.

۳- شادباش: کلیه کدخدایان و ریش سفیدان نزد خان جمع می شدند و فی المجلس صورتی تنظیم می شد که هر طایفه دارای چند خانوار است تا به تناسب دارایی خانواده‌ها بعنوان شادباش برای خان پول جمع کنند.

۴- دیدنی: خوانین محل در سه نوبت از طوایف خود دیدنی دریافت می داشتند و به خان تحویل می دادند و آن عبارت بود از: نوبت اول روز عید، نوبت دوم موقع کوچ به گرمسیر، نوبت سوم ورود کوچ به سردسیر. اگر کسی دیدنی نمی آورد، مورد غضب و جریمه قرار می گرفت.

۵- عروسی: خوانین در موقع عروسی خانواده خود و یا ختنه سوران بچه‌های خانواده به بهانه جمع آوری پول، کلیه طوایف و رؤسا را دعوت می کردند تا در جشن شرکت کنند، سران تیره و طوایف برای نزدیک کردن خود به خوانین سعی می کردند بهترین هدیه را انتخاب کنند.

۶- سهم غارت: پنج یک کلیه غارتها و سرقتهای خارج از محل را به خان می دادند، میرزاها هم از غارت سهمی داشتند.

۷- هدیه: کلیه افراد سرشناس ایل و طوایف در موقع عروسی خود یا فرزندانشان حتماً هدیه نفیسی به خان می دادند.

۸- روغن: هر خانواده وظیفه داشت هر سال مقداری روغن برای خرج سفره خان کمک کند.

۹- بیگاری: خانها برای ساختم امکانه، از افراد قلمرو نفوذ خود بیگاری می کشیدند و عمده مورد نیاز را روی طوایف تقسیم می کردند که بطور رایگان قلعه و یا ساختمان خان را می ساختند.

انواع مالیات:

مشهدی اسدالله از اولاد آشیری نویی، می گفت: سالی هفت نوع مالیات از طرف خان گرفته می شد که عبارت بودند از:

۱- مالیات روغنی اول تابستان

۲- مالیات پولی اول تابستان

۳- مالیات مندالی عید نوروز

۴- مالیات عسلی تابستان (نقاط عسل خیز)

۵- مالیات زراعتی پائیزه

۶- مالیات گله‌بگیری آخر تابستان

۷- مالیات اسب یا مادیان (اگر کسی داشت)

عشایر شرور و یاغی از دولت و بعنوان کلی، مسأله ساز در کردستان در دو منطقه اورامان و دیواندره - حسین آباد وجود داشتند. اورامانیها در هزاران سال پیش بدین مکان غیر قابل نفوذ و سنگلاخ صعب‌العبور آمده‌اند تا جان و مال و ناموس خود را از دست طوایف مهاجم محفوظ نگهدارند. در آنجا زمین زراعتی وجود ندارد. سالیان دراز مردم این منطقه میوه‌های جنگلی را آرد می‌کردند و از آن نان می‌پختند، مردم پنجاه سال پیش این منطقه، نان بَرُو و نان گال را زیاد خورده‌اند و طعم تلخ آنرا هنوز در مذاقشان دارند.

رؤسای این طوایف در دو صدهٔ اخیر عبارت بودند از: مصطفی سلطانی - بهرام‌بیگی و حسن سلطانی که مرکز حکومت مصطفی سلطانی در رزاب و مقر حکومت بهرام‌بیگی در دزلی و حسن سلطانی در شهر قدیم اورامان و هر سه فرزند محمد سلطان بوده‌اند. اصولاً عشایر از سادگی و بی‌فرهنگی مردم منطقه استفادهٔ کامل را نموده، آنان را تحت انقیاد خود درآورده به کمک آنان به روستاها و شهرهای اطراف شبیخون و دستبرد زده، زندگی سالانهٔ خود را از غارت اموال آنان تأمین می‌کردند. هیچگاه به فکر آن نبوده‌اند و یا انصاف و وجدانی نداشته‌اند که بگویند چگونه خانه و کاشانه دیگران را برهم زیم و حاصل دسترنج آنها را از آن خود بدانیم.

منطقه دیواندره و حسین آباد با وجود اینکه از نعمت خدادادی آب و زمین حاصلخیز بهره‌مند بوده‌اند، اما چون عشایر این منطقه خوی شرارت در نهادشان وجود داشته و زمینهٔ طغیان و دزدی و ناسازگاری برایشان فراهم بوده به خود اجازه داده‌اند تا در مال و ناموس دیگران دخل و تصرف کنند.

مگر عشایر بویراحمد و بختیاری و قشقایی و بهارلو، زمین‌های حاصلخیز و چراگاههای خوب و با رونق نداشتند که دائماً مشغول غارت و چپاول یکدیگر بودند؟ باید گفت این مردم نه تنها فاقد شعور و فرهنگ اجتماعی بوده‌اند بلکه امکان برتری جویی و زورگویی و غارت نیز بر اثر بی‌توجهی اولیای حکومت مرکزی برایشان فراهم بوده است.

دولت‌های مرکزی بعد از سلسله صفویه هرکدام ضعیف و ناتوان بوده‌اند و اشخاص تصمیم‌گیرنده فراوان و وجود آشفتگی و بی‌سامانی در حد بالایی بوده است. مناطق ملوک الطوائفی بوده و هر طایفه برای تحکیم قدرت و بسط نفوذ و اقتدار خود رعایای زیر فرمان را بسیج نموده و به غارت روستاها و شهرهای دور و نزدیک رفته‌اند، گاهی با دست پر و گاهی با ذلت و خواری و سرشکستگی برگشته‌اند، عشایر اطراف، سر از ربقه اطاعت آنان برداشته به غارت روستاها و شهرها پرداخته‌اند. حکام اردلان چند بار به مقابله اشرار اورامان اقدام می‌کنند و آنها را شکست می‌دهند.

در زمان امان‌الله خان که حاکم با قدرت و کاردانی بوده، شرارتی از عشایر در تاریخ مشاهده نمی‌شود. فرهاد میرزا معتمدالدوله عموی ناصرالدین شاه که حاکم کردستان می‌شود، عشایر اورامان را گوشمالی سخت می‌دهد و سران آنها از جمله بهرام بیک پدر محمود خان دزلی و برادر حسن سلطان و همچنین مصطفی بیک پدر عباسقلی سلطان را زندانی می‌کند و آنقدر آنان را نگه می‌دارد تا در زندان وفات می‌کنند. این بار سعید سلطان، شرور معروف اورامان، به دام فرهاد میرزا می‌افتد و بیدرنگ او را تیرباران می‌کند [تاریخ مردوخ جلد دوم ص ۱۸۷].

عشایر اورامان به محض شنیدن، همگی، ماست خود را کیسه کرده، دسته جمعی به شهر می‌آیند و اظهار انقیاد می‌کنند. در ۱۳۰۱ قمری زمان حکومت اقبال‌الملک، شاه محمد پسر کدخدا یار محمد تیلکویی در صحرا به دختر کدخدا حسن گلباغی بر می‌خورد و با او جمع می‌شود، دختر پس از مراجعت به منزل تفصیل ماجرا را آنطوریکه رُخ داده به پدرش می‌گوید. کدخدا حسن، قریب دو هزار سوار و پیاده از طایفه و خویشان خود را جمع کرده غفلتاً بر سر طایفه تیلکو، هجوم می‌برد و آنان را غارت و چند نفر از زنان آنان را اسیر و بدانها تجاوز می‌کنند و کدخدا عثمان تیلکویی و فیض‌الله و پسرش را با پانزده نفر دیگر از طایفه تیلکو به قتل می‌رسانند و چندین نفر را زخمی می‌کنند و کلیه اغنام و مواشی و اموال تیلکو را به غارت می‌برند، تیلکویی‌ها به سیف‌الدین خان حاکم ساوجبلاغ پناهنده می‌شوند، سیف‌الدین خان چگونگی را به عرض اولیاء دولت می‌رساند. از طرف دولت حکم اکید به اقبال‌الملک صادر می‌شود که انتقام تیلکویی‌ها را از گلباغی‌ها بگیرد و آنها را تنبیه کند. میرزا علی‌اکبر صادق‌الملک در

آن هنگام نزد سیف‌الدین خان منشی بوده، بعنوان نماینده از طرف سیف‌الدین خان حاکم مهاباد با چند نفر از رؤسای تیلکو در ذی‌قعدة ۱۳۰۱ به کردستان می‌آیند و طی سلسله مذاکرات به طور ایلی قضیه را خون‌بس نموده و دیه مقتولین و مجروحین را در مقابل ۱۶۰۰ تومان به انضمام دو دختر کدخدایان گلباغی مصالحه می‌نمایند و ۴ هزار تومان هم بعنوان جریمه از گلباغی‌ها دریافت می‌دارند [تاریخ مردوخ - جلد ۲ - ص ۳۱۲ و ۳۱۳].

این نوع سازشها، گرگ آشتی است، طرف مقابل پی فرصت است. بعد از عزل اقبال‌الملک زمان حکومت شاهزاده ابراهیم میرزای احتشام‌السلطنه، طایفه تیلکوئی به انتقام واقعه سال قبل، جمعیتی فراهم نموده بر سر طایفه گلباغی شیبخون می‌زنند، جواد پسر کدخدا حسن گلباغی با چند نفر دیگر کشته می‌شوند. آنچه اسباب و اموال و اغنام و مواشی می‌یابند به غارت می‌برند. احتشام‌السلطنه مراتب را به ظل‌السلطان اطلاع می‌دهد، از طرف او امر به قلع و قمع طایفه تیلکو می‌دهند. سپاه اورامان و مریوان و سقز و بانه در کنار رود خور خوره بر تیلکوئی‌ها شیبخون می‌زنند و آنچه می‌توانند از نهب و قتل و غارت و هتک نوامیس آنان قصور نمی‌ورزند. در این اوان در اطراف قروه محمودخان سردار اقبال و عزیزخان برادرش، پسران محمد مرادخان ایلیخانی شیخ اسمعیلی دست به غارت آبادیهای اطراف می‌زنند. چندی بعد خبر رسید شامارخان و علی‌بیک و جمعی دیگر از شیخ اسمعیلی‌ها در اطراف قروه و اسفندآباد بنای شرارت نهاده‌اند [تاریخ مردوخ جلد ۲ ص ۳۵۷]. در همان سال حکومت کردستان به علی محمد شریف‌الدوله بنی‌ادم رسید. در این اوان گلباغی‌ها و مندمی‌ها نیز به منظور کسب قدرت بیشتر، به تاراج و غارت روستاهای اطراف مشغول بودند. سردار رشید بدستور شریف‌الدوله به همراه حشمت‌الملک سپاهی فراهم کرده به همراهی یکدیگر شکست سختی بر گلباغی‌ها و مندمی‌ها وارد کردند، در این جنگ غالب رؤسای گلباغی و مندمی کشته شدند و تمام دارائی و اغنام و احشامشان بغارت رفت [همان ص ۳۵۸].

شریف‌الدوله اکبر میرزا را با حشمت‌الملک مأمور دفع بقیه اشرار مندمی و گلباغی نمود و خود با قونسول انگلیس و چند نفر از بزرگان سنندج رهسپار سقز شد، در قلاکون (قلعه کهنه) حبیب‌الله تیلکوئی را با خود به سقز برد و در آنجا با رستم‌بیک بانه‌ای بدار زد. حشمت‌الملک در نزدیکی افراسیاب با عزیز و تکش یاغیان معروف منطقه دیواندره

برخورد می‌کند، پس از جنگ یک شبانه روز هر چهار برادر شرور، عزیز و تکش و ابوالمحمد و عبدالصمد به دام حشمت الملک گرفتار می‌شوند. عزیز و تکش را همانجا در حضور مردم به دار می‌کشند و دو برادر دیگر را با خود به سنندج می‌آرود و آندو نیز در سنندج تیرباران شدند. رؤسای مندمی نور محمد ایلخانی و صیدی محمد سرهنگ و فرج‌الله خان و عبدالله خان برادر حبیب‌الله خان نیز در آبادی افراسیاب گرفتار شدند. آقا براخان مشهور به قبله عالم هم در سقز اسیر شد. روز ۱۱ جمادی‌الثانی سال ۱۳۳۸ سردار رشید از طرف شریف‌الدوله بعنوان والی و نایب حکومت معرفی می‌شود، در این روز کلیه گلباغی‌هایی که در شهر سنندج بودند دستگیر می‌شوند، دو روز بعد شروع به دار زدن و تیرباران کردن رؤسای مندمی و گلباغی و شیخ اسمعیلی، کردند و ظرف دو هفته اشخاص نامبرده ذیل را اعدام و تیرباران نمودند:

- ۱- آقا براخان (قبله عالم) از گلباغی
- ۲- فارس خان از گلباغی
- ۳- میرزا عبدالله سیف‌العشایر از گلباغی
- ۴- محمدخان از گلباغی
- ۵- سردار پسر قیتولی از گلباغی
- ۶- نور محمد خان ایلخانی از شیخ اسمعیلی
- ۷- مصطفی پسر محمد بیک از مندمی
- ۸- صید محمدخان سرهنگ از مندمی
- ۹- ملک محمدخان از مندمی
- ۱۰- محمد بیک از مندمی
- ۱۱- عبدالله پسر شاه محمد بیک از مندمی
- ۱۲ و ۱۳- فرج خان و عبدالله خان (برادران حبیب‌الله) از مندمی
- ۱۴- رستم خان صارم لشکر از شیخ اسمعیلی
- ۱۵ و ۱۶- مجیدخان و بهرام خان (پسران صارم لشکر) از شیخ اسمعیلی
- ۱۷- محمودخان سردار اقبال خلف محمد مرادخان از شیخ اسمعیلی
- ۱۸- عزیزخان برادر محمودخان سردار اقبال از شیخ اسمعیلی
- ۱۹- مصطفی خان برادر محمد مرادخان ایلخانی از شیخ اسمعیلی

رؤسای این طوایف در جلو دروازه حکومتی دفن شدند. بعد از این واقعه گلباغی‌ها و مند می‌ها سر به طغیان برداشتند و چندین بار نیروهای دولتی را شکست دادند و وسائل و مهمات آنها را به غارت بردند. بعد از عزل شریف‌الدوله و زمان حکومت اسدالله میرزا شهاب‌الدوله، عشایر اورامان شروع به غارت روستاها می‌کنند و نیروهای دولتی را از منطقه می‌رانند. سردار رشید باز به میان جوانرودی‌ها برگشته با دو سه هزار سوار سنجابی و جوانرودی و روانسری وارد سنندج می‌شود و خانه‌ها را به گلوله می‌بندد و ساکنین شهر را متوحش می‌گرداند [تاریخ مردوخ - جلد ۲ - ص ۳۱۳ تا ۳۶۷ به اختصار].

حاج مرادخان مهدی‌نیا در آبادی افراسیاب که این آبادی ۲۷۰ نفر جمعیت دارد و همه از طایفه گاملی هستند، چنین اظهار داشت:

من حاج مرادخان مهدی‌نیا پسر میرخان هستم و عمرم از صد گذشته و از ورمزیار مره در هستم. آن زمانها برای غارت به بیجار می‌رفتیم، دنیا بی صاحب بود، من را همه می‌شناختند، چند بار که بیجار رفته بودیم مشهور شده بودم، آبادیهای آنجا هرگاه می‌شنیدند که من قصد رفتن بدانجا را دارم، برای اینکه همه زندگیشان را از دست ندهند، قبلاً چند نفر از اهل آبادی به سر راه می‌آمدند و به همراه خود چند رأس گوسفند و مقداری خواربار و پول می‌آوردند به محض رسیدن به من و همراهانم، با تعظیم و تکریم آنها را به ما تحویل می‌دادند ما دیگر بداخل آبادی آنها نمی‌رفتیم بد عادتی بود که ما داشتیم، عادت به تنبلی کرده بودیم و کشت و زرع نداشتیم و می‌رفتیم مال مردم را غارت می‌کردیم، حالا می‌دانم که نان دزدی و غارت با نان قحجگی فرقی ندارد.

سؤال کردم که رئیس شما هم از این مالها بهره می‌گرفت؟ گفت: بلی $\frac{1}{2}$ مال غارتی به خان تعلق می‌گرفت او نماینده می‌فرستاد و آنها را دریافت می‌کرد، گفت: دنیا بی صاحب بود هر کس یک جفت کفش در پاداشت به زور از او می‌گرفتند. شریف‌الدوله این ولایت را آرام کرد. زمان احمدشاه بود، فتح الملک اردلان به زرینه و دیواندره آمد و مردم به کوه گریختند. ورمزیاریها ابتدا یک طایفه بودند در روز عید قربان بود که با هم اختلاف پیدا کردند ورمزیار زرینه ۳ نفر کشته داد و از ورمزیار مره در دو نفر کشته شد عاقبت ورمزیار زرینه به قمری‌ها و ورمزیار مره در به کاک سوندی‌ها افزوده و ملحق شدند.

حاج علی شریف رزاب یعنی پسر محمد شریف از تیره بایس قیاسی ساکن کانی سفید گفت: من سالدات روسی را بخاطر دارم، با آنها جنگیدیم و نگذاشتیم به منطقه دیواندره بیایند، احمد شاه را هم بیاد دارم ما که ۳ الی ۴ هزار خانوار گلباغی بودیم، تمکین نمی‌کردیم، خود را در منطقه آزاد و صاحب اختیار می‌دانستیم، همه ما را به یزد و کرمان تبعید کردند، ۵ سال در تبعید بودیم، هنگامی که رضاشاه رفت، در زندانها گشوده شد، تعدادی از ما در زندان مردند، بقیه که مانده بودیم بهر سختی و مشقتی بوده به میان طایفه و زن و بچه خود برگشتیم.

سؤال کردم، بعد از آن چکار کردید، آیا همان راه و روش قبلی را داشتید.

گفت: مدت زیادی طول کشید تا محمدرضا شاه خود را جمع و جور کرد و مملکت را در دست گرفت ما همچنان حاکم بر منطقه بودیم، ارتش تشکیل شد و سازمانی پیدا کرد، از کرمانشاه و تبریز و کردستان لشکر به جنگ ما می‌آمد، بسیاری از سران ما را کشتند و التزام از ما گرفتند که مطیع دولت باشیم بعد از آن اصلاحات ارضی شروع شد، آغاها و مالکین دستشان از زمین‌ها کوتاه شد و سازمان عشایری را که خانها بخاطر خود تشکیل داده بودند ضعیف شد و از بین رفت و اکنون مردم همه صاحب زمین هستند و هوس عشایری در آنان کشته شده، هرکس سر خود را پائین انداخته و مشغول زراعت و گله داری است.

سؤال کردم، آیا دوست دارید دوباره عشایر سازماندهی شود و تحت نظارت دولت

اداره شود؟

گفت: اصلاً چنین کاری امکان ندارد، زیرا مردم دل خوشی از چگونگی زندگانی پدران خود ندارند، آنوقت مردم بی‌چیز بودند اکنون همه چیز دارند، دیگر چه لزومی دارد مردم خود را به خطر بیندازند.

در مورد قالقالی‌ها، از شخصی صاحب نظر از مرادگورانیها، سؤال کردم، گفت در میان طایفه قالقالی شخصی با لقب ایلخانی بر این طایفه حکومت می‌کرد و بر اثر سیاست و شعور خویش این طایفه قدرتی بهم رساندند، اتفاقاً بر سر مالکیت آبادی پیتاخ بین طوایف گلباغی و قالقالی اختلاف روی می‌دهد. طوایف گلباغی بناگاه بر سر قالقالی‌ها می‌تازند و آنها را تار و مار و آواره می‌کنند، سرانجام فقیر و بی‌چیز شده، تعدادی با زن و

بچه به عراق می‌روند و آنها که ماندند رعیت خانواده آصفی شدند و اکنون در روستاهای تازه‌آباد مجیدخان و تازه‌آباد آصف و تازه‌آباد قدیم و کانی‌کبود و حاجی موسی و گلانه و شیخ حیدر و دباغ و گل‌سور و برده‌رشه و پیتاخ و میسیاوا حدود پانصد خانوار زندگی می‌کنند و قریب ۴۰۰ خانوار در عراق و تکاب و گوردیره افشار و سقز و سنندج بسر می‌برند. کلیه قاقالی‌ها یکجانشین‌اند و به زراعت و دامداری مشغولند و آنانکه در شهرها هستند یا در کار آزادند و یا کارمند ادارات، به هیچ‌گروه و طایفه‌ای بستگی ندارند، از خصوصیات اخلاقی آنان این است: اگر با کسی کینه و دشمنی داشته باشند بهر قیمتی شده انتقام می‌کشند و ابداً زیر بار ظلم نمی‌روند، با اینکه نسبت به طایفه و قوم خود تعصب خاص دارند و مشکلات یکدیگر را رفع می‌کنند، اما هرچند گاهی در بین خود اختلاف می‌کنند و کار به نزاع‌های سخت می‌کشد.

همه این گفته‌ها را کدخدا ابوالمحمد رضائی قاقالی تکرار نمود و تأیید کرد.

در زمان مجیدخان احمدی رئیس قاقالی‌ها، بر سر قطعه زمینی که در بین میثیاو و تازه‌آباد مجیدخان قرار دارد و به دشت ختنه‌سوران معروف است بین یدالله مرادی و مجیدخان اختلاف می‌شود و کار به نزاع می‌کشد مجیدخان بوسیله یدالله خان کشته می‌شود و قتل را به گردن شخص دیگری می‌اندازند آن شخص از ترس به عراق فرار می‌کند، سعیدخان پسر مجیدخان بوسیله ژاندارمری محل بدادگاه شکایت می‌کند، یدالله مرادی محکوم می‌شود قطعه زمین ختنه‌سواران به خانواده مجیدخان پس داده می‌شود و دو طایفه با وساطت دیگر عشایر صلح می‌کنند چنانکه قبلاً گفتیم اینگونه آشتی‌ها را در اصطلاح «گرگ آشتی» گویند، بعلت ناپایدار بودن. در این صلح اخترخانم دختر عبدالله مرادی را به عنوان خون‌بس به عقد سعیدخان پسر مجیدخان قاقالی درآوردند.



عکس شماره ۱۱۵- عباس خان مظفری کرد و یدالله خان مرحوم برادر عبدالله خان هر دو
مرادگورانی هستند

سرانجام قالقالی‌ها عبدالله مرادی را به تلافی مجیدخان کشتند و غائله با معامله خونی به خونی پایان یافت. ابوالمحمد رضائی ساکن کانی‌کبود که او نیز خود را رئیس قالقالی‌ها می‌داند، گفت: «سادات باینچوب مرا از زندان کومله نجات دادند و به افراد کومله گفتند: ما ۵۲ تفنگ مفتی‌زاده را در اختیار داریم و خودمان هم ۱۵۰ تفنگ داریم اگر مزاحم ما شوید با شما می‌جنگیم. ابوالمحمد می‌گفت: من اکنون هم کلاشینکف دارم و هم دمانچه (تپانچه) و در این آبادی یکصد تفنگ مجاز داریم و آنرا برای حفظ امنیت

منطقه نگه داشته ایم.



عکس شماره ۱۱۶- آقای سعید احمدی



عکس شماره ۱۱۷- احترام خانم

در آبادی دوزخ درّه، پیرمردی روشن ضمیر بیان داشت که دره گاوان که بین شاه قلعه و کول است ملک خوب و آبادی است، ملک شیخ‌های شاه قلعه بود. یدالله خان مرادی از طایفه مرادگورانی از تمام طوایف، لشکر جمع کرد و در مقابل یحیی خان امینی که هر دو شان مدعی این قطعه زمین بودند، صف آرایی کرد، با هم جنگ کردند و حدود ۸۰ نفر در این جنگ از طرفین کشته شد و چون یحیی خان زورش بیشتر بود صاحب آبادی شد. در آبادیهائی که مقرّ معیشت خان طایفه بوده، اگر دقت کنیم منزل خان بالاتر و مسلط بر تمام خانه‌های آبادی ساخته شده و اکثر دارای برج تیر بوده و در این برج سوراخهایی تعبیه و ساخته شده که در موقع ضرورت از داخل آن سوراخها به خارج تیراندازی شود. اگر

چشمه خوب و قابل شربی در آبادی وجود داشت خانه‌خان راکنار آن چشمه می ساختند و چشمه را محصور می کردند که در حیات منزل خان قرار داشته باشد و بدین وسیله اهالی آبادی را به خود وابسته و نیازمند می ساختند. توجه مسئولین جهاد سازندگی و سایر اداراتی را که امور رفاه و آبادانی روستاها را بعهده دارند باین امر معطوف می سازم تا در آبادیهایی که چنین قنات و چشمه‌هایی وجود دارد بداخل آبادی لوله کشی نموده در دسترس عموم مردم آبادی قرار دهند تا دیگر زن و دختر روستائیان بداخل خانه خان برای بردن دو ظرف آب آمد و شد نکنند.

حاجبی هشتاد ساله در آبادی هاله دره تعریف می کرد: زن حسن خان اقبالی از بایس قیاسی های ملحق شده به طایفه کاک سوندی، پسری آورده بود که برای ختنه کردنش از هادی خان دلاک که در سنندج ختنه گر بود، دعوت کرده بودند که بیاید و طی تشریفات و مراسمی که به ختنه سوران معروف است و چند روز شادی و رقص و پایکوبی دارند، پسر خان را ختنه کند. تصادفاً برای ختنه کردن پسر یحیی خان از کس نزان هم در این موقع کسی بدنبال هادی خان رفته بود، ختنه گر ندانسته و یا بعلمت اینکه اول بار از طرف حسن خان اقبال به او گفته شده بود به باش قشلاق رفت و بعد به کس نزان منزل یحیی خان آمد، یحیی خان از این ماجرا اطلاع می یابد: بقول معروف به او بر می خورد، توهین بزرگی به او شده این کار را عمدی و طبق نقشه قبلی می داند، لشکر آرایبی می کند و برای جنگ آماده می شود تا به حسن خان بفهماند که پسر او با پسر یحیی خان فرق دارد. حسن خان ماجرا را برای محمدعلی خان امیرحسینی رئیس کاک سوندی ها که مناسبت خویشاوندی و همخونی با هم داشتند، تعریف می کند و از وی کمک می خواهد، سرانجام اختلاف بر سر ختنه سوران منجر به زد و خورد دز طایفه شد و افرادی در این راه جان باختند.

همان حاجی واقعه دیگری را تعریف کرد که به تکرارش می ارزد.

گفت: هر سال چند نفر به محل می آمدند و برای اجاره کوهها به منظور تهیه کتیرا به نزد یحیی خان پدر یدالله مرادگورانی می آمدند (باید گفت کتیرا را از تیغ زدن گونهای کوهستانی بدست می آورند) یحیی خان در محل حضور نداشت، یدالله خان کوهها را به آن چند نفر اجاره می دهد، همین عده نزد حاج محمدتوفیق سلیمی رئیس طایفه چوخهرشی که با مرادگورانیها، هم خاکند، می روند که کوههای اطرافشان را اجاره کنند،

معلوم می‌شود که یدالله‌خان به حق آنها تجاوز کرده و چند کوه محدوده خاک آنها را خودسرانه و یا ندانسته به اجاره داده است. این عمل نیز موجب جنگ و ستیز شد و چند نفر بر اثر اختلاف حساب و منافع مالی این دو خان از بین رفتند.

ایل گلباغی با چهار طایفه بزرگ مرادگورانی - قمری - کاک سوندی - چوخه‌رشی در روستاها و اطراف دیواندره در حال حاضر به شغل زراعت و گله‌داری زندگی می‌کنند، اینان ابتدا یک خانواده بوده و بعلت فهم و درایت شخص کعبعلی خان سرسلسله گلباغی‌ها، روز بروز بر تعداد اولاد و احفاد عشیره او افزوده شده و طایفه‌هائی از فرزندان او منشعب شده است، تیره‌های کوچکی چون: ورمزیار - دراجی - پیتاوه‌سری - کلکنی - برازنده - بایس‌قیاسی و حمزه‌ای، بعدها بدان طوایف ملحق شده‌اند، زیرا در منطقه خود را ضعیف و ناتوان دیده‌اند و در مقابل هجوم طایفه‌ای تاب تحمل نمی‌آوردند. از ابتدای تشکیل و سازماندهی روستاها و طوایف، کار به همین طریق بوده است. عربها مثلی دارند که می‌گویند کسی که گرگ نباشد سگها او را پاره می‌کنند و می‌خورند، کسی که نمی‌تواند گرگ باشد باید در پناه گرگی قرار گیرد تا از حوادث ایمن بماند.

طوایف گلباغی در کردستان به ظلم و ستم و یاغی‌گری مشهورند، خودشان می‌گویند: تا قبل از سیدابراهیم کول که اهل تازه‌آباد قاضی علی بوده و سید احمد گیزمل پدر بزرگ آقا احمد گیزمل، تمام گلباغی‌ها آرام و بی‌آزار و اهل طغیان و دزدی نبوده‌اند، این دو نفر با پیروانشان آمدند و هزارکانیان را در زمان حاج شیخ حسین غارت کردند، شیخ‌های هزارکانیان نیز به کمک سیدهای آبادی گون تو، رفتند آبادی گیزمل را به تلافی، غارت نمودند، از آن زمان طوایف گلباغی شروع به غارت نمودند و راه و رسم دزدی را آموختند و از دیگر جاها برتر آمدند. یکی از دوستانم که کارمند بازنشسته یکی از ادارات دولتی است و حدود هشتاد سال دارد و اهل دیواندره است، تعریف می‌کند، می‌گوید وقتی گلباغی‌ها رمه غارت کرده‌ای را می‌خواستند بین خود قسمت کنند هر یک، عصا و یا چوب بلندی در دست داشتند آنرا در بین رمه فشرده شده دراز می‌کردند و با فشار یک قسمت از رمه را به طرفی کشیده و می‌گفتند: این سهم من.

عشایر بخصوص اهالی روستاهای کردستان خصوصیات اخلاقی انکارناپذیری از شجاعت و مردانگی و مهمان‌نوازی داشته‌اند و اکنون هم با وجود گرانی معیشت و

تنگدستی نمی‌تواند از خصلت قابل تحسین خود دست بردارند. از شجاعت و مردانگی آنها همین بس که اگر کسی یکی از عزیزان و افراد خانواده‌ای را می‌کشت، پس از آنکه پشیمان می‌شد، خود را به طویله منزل خانواده مقتول انداخته، سران آن طایفه و بزرگان آن خانواده از انتقام خون عزیزشان می‌گذشتند و او را می‌بخشیدند. دربارهٔ مهمان‌نوازی بگویم، آن طوریکه بارها شنیده‌ام، خانهٔ سران عشایر، ظهر و شام سفرهٔ عریض و طویل پهن بوده و یا در مجمعه‌های بزرگ که برای دو نفر در نظر گرفته شده بود غذا آماده می‌شد. بسا اشخاص از این سران پنجاه مجمعه برای پذیرایی در خانه داشته‌اند، رعایا نیز هر یک به توان قدرت مالی خود از این خصیصهٔ نیک برخوردار بوده‌اند. روزی در آبادی پاپال از دهستان سارال دیواندره ساعت ده صبح بود که مصاحبه و پرسشم از یک خانواده پایان یافت، بلند شدم که خداحافظی کنم، مرد محترم جلوم را گرفت و گفت به هیچ وجه نمی‌گذارم ناهار نخورده از این آبادی خارج شوی، گفتم دو ساعت و نیم به ظهر و ناهار خوردن مانده است، باید به آبادی دیگری برسم و تحقیقاتم را ادامه دهم. مرد با قیافه‌ای عصبانی و جدی گفت: هرکس نزدیک ظهر به خانه‌ای بیاید و ناهار نخورده بیرون رود، صاحب آن خانه دیوس است. ناچار در آنجا ماندیم و از مهمان‌نوازی آن شخص محترم برخوردار شدیم.

شبهه این گفته‌ها را در آبادی بلبر اورامان از حاج احمد شنیدم و مجبور شدم باراننده و فیلم‌بردار همراهم ناهار را در خدمت حاج احمد صرف کنیم.

ناگفته نماند، در تحقیقات بسیاری که در مراکز عشایری داشتم، از طرف استانداری به فرمانداریهای شهرستانهای تابعه سفارش شده بودیم و از امکانات مهمان‌سرای شهرستان‌ها استفاده می‌کردم، لزومی نداشت خود را بر خانواده‌های روستایی تحمیل کنیم.

مردم منطقه می‌گفتند: از روزی که حبیب‌الله خان به دستور شریف الدوله تیرباران شد اهالی تیلکو خود را جمع کردند و از آن بی‌بعد در مقابل دولت سرکشی نکردند و همواره مطیع دولت بودند. آقای... که خود اهل دیواندره و جوان با استعدادی است می‌گفت در تحقیقاتی که من از منطقه بعمل آورده‌ام مردم از رشیدخان اقبالی صاحب آبادی گاوشله که از بایس قیاسی‌های ملحق شده به طایفه کاک سوندی است، راضی‌اند، آنطوری که خود بدان آبادی رفتم و از قصر ویران شده او فیلم گرفتم و با مردم آبادی

درباره او صحبت کردم. رضایت مردم از او بدین گونه است که کلیه زمین‌ها و باغ‌های میوه‌اش را به کشاورزان آنجا به کمترین مبلغ اجاره داده، مثلاً باغ میوه‌ای را که سیصد هزار تومان محصول دارد به ۱۴ هزار تومان و زمین کشاورزی دویست هزار تومان درآمد را به ۲۸ هزار تومان به خود اهالی اجاره داده است. رشیدخان هدف اصلیش محرز بودن مالکیتش، زمین‌ها و باغ‌های میوه آبادی گاوشله است، هم مردم را راضی نگه داشته و هم مالکیتش بر آن زمین‌ها بلامعارض است. اکنون او در تهران و در زیباشهر پمپ بنزین دارد، اهالی گاوشله او را به آبادی راه نمی‌دهند قصر و خانه‌اش را خود اهالی ویران کردند. می‌گفتند رشیدخان موقع اقتدارش در محل، سالیانه ۲ هزار تن گندم به انبار دولتی تحویل می‌داد.



عکس شماره ۱۱۸- از چپ نشسته ۱- مرحوم محمدعلی خان حبیبی همه‌ویسی فرزند عبدالقادر ۲- ۳- محمدخان حبیبی فرزند حبیب‌الله خان ۴- محمدعلی امیر حسنی رئیس کاک سوندی فرزند امین نغه رئیس کاک سوندی گل‌باغی رئیس تیلکو و بخشدار دیواندره ایستاده از چپ به راست ۱- یحیی امینی ۲- مظفر حبیبی ۳- صابری سقزی رئیس رکن ۲

در آبادی کس نزان به منزل مرحوم عباس امیرحسینی فرزند مرحوم محمدعلی امیرحسینی از طایفه کاک سوندی رفتیم تا فیلمی تهیه کنیم بازماندگان مرحوم عباس خان را جوینا شدم، خسرو که ساکن آن سرا و خانه بود گفت از مرحوم پدرم ۶ پسر بنامهای صدیق - رثوف - خسرو - امیر - رضا و حمید باقی مانده فقط من در اینجا هستم و املاکمان را اداره می‌کنم، در اینجا کسی به حق ما تجاوز نکرده است!! صدیق و رثوف و رضا و حمید در سنندج هستند و امیر در سازمان آب در همدان کار می‌کند. صدیق کارمند دانشگاه کردستان و آزاد، رثوف شغل آزاد دارد، رضا در کارخانه پارچه‌بافی «شین‌باف» سنندج و حمید دانشجوی دانشگاه آزاد سنندج است. از آبادی قلعه کهنه تابعه دیواندره دیدن کردیم. قلعه کهنه متعلق به سعیدخان حبیبی فرزند محمدخان و او پسر حبیب‌الله است. اکنون صالح پسر محمد و برادر سعیدخان در تهران تعویض روغنی باز کرده‌اند و تمام زمین و املاکشان بدون سرپرست مانده و مدت ۱۷ سال رعیت از آن استفاده می‌کنند، محمد رحیم محمدی که در جوار خانه سعیدخان زندگی می‌کرد، اضافه کرد: صالح خان و پدرش و سایر افراد این خانواده بی‌تقصیر و بی‌آزار بودند اگر دولت عطف توجهی به افراد بازمانده این خانواده بنماید و املاکشان را به خودشان بازگرداند تصور می‌کنم، خدمتگزارانی شایسته برای دولت جمهوری اسلامی خواهند بود.

در بوکان مردم از رفتار فیض‌الله بیگی‌ها راضی بودند و نامشان را به نیکی یاد می‌کردند و از خدمتگزاری آنان به رعایا در گذشته خشنود بودند و افراد این خاندان را به شجاعت و علم و سواد و شعر و هنر وابسته می‌دانستند.

در سقز طایفه سلطان پناه را که محمودخان و سپس صالح خان در رأس آنان قرار داشت به دین‌داری احترام به ملا، طلبه پروری و خدمت به مسجد و دین و دیانت می‌ستودند مجیدخان کلهر را مظهر شجاعت و مهمان‌نوازی و خادم ملت و دولت به حساب می‌آوردند، ابراهیم خان وکیلی که امروز سرپرست طایفه وکیلی است و محل زندگی در حسن سالاران است دین‌دار و شاعر و اهل قلم محسوب می‌شود، اشخاصی که نام برده شدند بعزت در ستکاری و در خدمت مردم بودن امروز هم بر زمین‌ها و املاک خود دسترسی دارند و با مردم محل برادروار به زندگی ادامه می‌دهند، روزی به دیدن مرحوم محمد فاتح که گویا یکی دو سال است به رحمت ایزدی پیوسته، رفتم پیرمرد با

سر و صورت بسته و پانسمان شده بیرون آمد و مرا بداخل منزل هدایت کرد و ماجرا را شرح داد و گفت: اخیراً به کمک دادگستری توانسته‌ام مقداری از املاکم را از رعایای غاصب پس بگیرم، به آبادی که رفتم کشاورزان با چوب و سنگ به من حمله کردند و سر و صورت مرا زخمی نموده مرا از آبادی موروئیم راندند.

بانه وضع دیگری دارد، عشایر آنجا جنگ‌افروز بوده‌اند با سقزی‌ها دشمن بوده و اغلب به جنگ با آنان رفته‌اند و گاهی به کمک اورامی‌ها رفته به سندنج حمله کرده‌اند و گاهی هم بر ضد اورامی‌ها قیام کرده‌اند.

افراد بنام و بزرگی هم از میانشان ظهور کرده، از جمله: اسکندر سلطان از امرای اختیارالدینی بانه، در زمان شاه عباس اول حکمران بانه بوده و شجاعت و کاردانی او زبانزد همگان بوده و به همین جهت در فتح ایروان پایتخت ارمنستان شوروی مورد تحسین شاه عباس واقع شده و بر مسند حکومت اجدادی خود در بانه قرار گرفته، اما پس از چندی بنای تمرد را گذاشته و مغضوب واقع شده و متواری گردیده است و در این واقعه بسیاری از اهالی بانه کشته شده و اموالشان به یغما رفته است و اینک دو نمونه از سرکشی آنها از کتاب عالم‌آرای عباسی: «از سوانح آن ایام (۱۰۱۸ هجری) آنکه اسکندر سلطان بانه در چمن قراچیوق به درگاه جهان پناه (شاه عباس اول) آمد. مشارالیه از ممیزان اکراد و عشیرت بانه است. در زمان رومیه شاهی سیونی (شاهسونی) اختیار نمود. با یک پسرش بدرگاه معلای شاهی آمده چند سال دیگر ملازمت همایون می نمودند، بعد از فتح ایروان مورد شفقت و تربیت گشته، الکاء بانه که از توابع مراغه است به او تفویض یافت و چنانچه شیوه نفاق و بدنهاد اکراد است، آثار خلاف و عصیان به ظهور آمد و از تاریخی که رفته بود از موکب همایون تقاعد ورزیده دیگر به این طرف بازنگشت و خاطر مبارک اشرف از اطوار ناپسند او منحرف گشته، تنبیه و تأدیب او مکتون خاطر انور بود.»

«سانحه دیگر رفتن سارو بیگدلی حاکم سارو، و غرقان و گاورود است بر سر اکراد بانه. در قضایای سابق مذکور شد که اسکندر بانه‌ای در چمن قراچیوق از خدمت اشرف رخصت انصراف یافته، به الکای خود رفت، بدستور طریق، بغی و عصیان مسلوک داشته، از اکراد بانه بی‌اندامیها صدور یافت. سارو سلطان با فوجی از مبارزان جنود

شاملو متوجه آن گروه مخدول گشت. اکراد بانه بعد از ستیر و آویز از مقاومت عاجز آمده، روی به گریز آوردند. سارو سلطان قلعه اسکندر را بدست آورده تا قریب به هفتصد نفر از آن قوم تبه روزگار را به دیار عدم فرستاد و بقیه‌السیف آواره دیار ادبار شدند.»

در زمانهای گذشته اکثریت مردم در کردستان کار و کسب و شغل و سرگرمی نداشته‌اند، از هرجا انگولک و تحریکی می‌شدند برای بدست آوردن غنائمی به استقبال ماجراجوئی می‌رفتند، همچنانکه «در سال ۱۲۴۳ قمری محمود پاشا بابان در جنگ با سلیمان پاشا به ایران فرار کرد، عیال و اولادش را در کرمانشاه اسکان داد و خود به بانه آمده عشایر آنجا را بسیج نمود و با عشایر سردشت و پشدر و منگور، ائتلاف نمود و از آنها علیه سلیمان پاشا بهره‌برداری کرد [تاریخ سلیمانیه - ص ۱۵۲].»

آن طوری که ریش سفیدان محلی می‌گفتند حکام محلی سنندج با مردم بانه میانه خوبی نداشته‌اند، دائماً مردم را در سختی و فقر نگه می‌داشتند، در اینجا آوردن نظریه مستر ریچ از کتاب جغرافیا و تاریخ بانه صفحه ۱۹ نوشته محمد رئوف توکلی بی‌مناسبت نیست. در سال ۱۸۲۰ میلادی که مستر ریچ از بانه دیدن کرده، نورالله سلطان حاکم بانه را ملاقات کرده و مطالبی درباره بانه و حاکم آنجا و وضع زندگی مردم نوشته که قسمتی از آن را انتخاب نمودیم «بانه شهر کوچک و کثیفی است و نمی‌شود آن را شهر نامید. از دهاتی که عبور نمودیم وضعش بهتر نیست، جز اینکه کمی از آنها بزرگتر است، ساختمان قلعه‌اش بر تپه‌ای قرار دارد. والی همه صبح را صرف تصفیه حساب با بانه‌ای‌ها نمود (منظور از والی، والی کردستان است) چشم سه نفر از مردان اعیان این بخش را از حدقه در آورد و زن و فرزندان ایشان را با عده زیادی از مردم به «سنه» تبعید کرد.

صف طولی از زنان را دیدم که بر اسب سوار بودند و دشت را می‌پیمودند در حالی که بعضی از سواران خان که وظیفه نگاهبانی را داشتند در میان آنها در حرکت بودند. هرچه بیشتر درباره وی اطلاعات کسب می‌کردیم، از وحشی‌گری و طغیان او بیشتر متفکر می‌شدیم.

از جوانی که از بانه تا آبادی «سویرو Swerov» در کنار اسبیم راه می‌رفت، حرفه‌اش را پرسیدم، جواب داد پینه‌دوزم، در پاسخ سؤالم راجع به پرداخت مالیات سالیانه‌اش به حکومت، گفت: هر ۱۵ روز یک تومان مالیات می‌پردازم، ولی از وقتی که خان (والی) به بانه آمده، عائله‌اش ۵ تومان پرداخته و بواسطه آن نزدیک است از گرسنگی بمیرد، چون

این حرفه چندان درآمد ندارد که بتوان چنان مالیات سنگینی را پرداخت!!

محمد رشید قادرخان زاده داروخانی

یکی از رؤسای عشایر با سابقه آنسوی مرز که دارای منافع ملکی در این سوی مرز هم بود محمد رشید خان قادرخان زاده فرزند ارشد قادرخان رشو، گویزان است که سالهای متوالی مستمراً منطقه وسیعی بنام شلیر در خاک عراق را در تصرف داشت. شلیر از نظر موقعیت جغرافیایی به مثابه شمشیری است که در دل خاک کردستان ایران فرورفته است. محمد رشید خان بعلت نامطن بودن جَوّ سیاسی زمان رضاخان، راضی به توطن در شهر بانه نبود و در داروخان آنسوی مرز نشیمن داشت، ضمناً نمی توانست از مایملک خود در بانه دست بکشد، مأمورین رژیم پهلوی هم نخواستند راه حل معقولی پیدا کنند و با محمد رشیدخان کنار بیایند. با اشغال ایران توسط متفقین در جنگ دوم جهانی، بانه نیز دستخوش تحول گردید. خلع سلاح و تسخیر پادگان نظامی شهر و اسارت سرهنگ لشکری فرمانده هنگ و چند نفر از افسران تابعه، بوسیله قوای روسها از یکطرف و ظهور ضعف قدرت استبدادی دولت ناشی از برکناری رضاشاه و خروج او از کشور، زمینه سیاست را دگرگون ساخته بود.

محمد رشیدخان با استفاده از فرصت، شهر بانه را محاصره و پس از یک شبانه روز جنگ و جدال با نظامیان باقیمانده از دستبرد روسها، شهر را به تصرف درآورد مصلحتی و یا غیر مصلحتی شهر را به آتش کشید و پس از آن کارها را به نظام آورد و پس از مدت کوتاهی به شهرهای سردشت و سقز لشکر کشید و این شهرها را متصرف شد و تا دیواندره هم پیش روی کرد.

در سقز مسئولان دولتی را به ترک مخاصمه واداشت و با میانجی‌گری چندین تن از شخصیت‌های معروف چون محمدعباسی (سناتور) و شیخ نورانی زنبیل مخاصمه و انعقاد قرارداد پایان یافت و مسئولیت منطقه را از نظر امنیتی و حفظ حدود و تمامیت ارضی آن بعهده گرفت که در قبال آن دولت مکلف به تأمین و توزیع کالاهای اساسی و پرداخت حقوق ماهیانه افراد تحت امر او گردید که در سقز تحویل نماینده محمد رشید خان شود و بعد هم به بانه حمل گردد. این حسن سلوک سبب شد تا چندین سال از برادرکشی و خونریزی به ناحق در منطقه جلوگیری شود.



عکس شماره ۱۱۹- محمدرشید قادرخان زاده در تبعید جدید در کرکوک بسال ۱۹۵۶
گرفته است



عکس شماره ۱۲۰- از راست ۱- محمد علی بیگ صدبار ۲- احمد بیگ میرحسام ۳- محمد امین بیگ صدبار ۴- قادر خان سیوج - پشت سر ۱- محمد رشید بیگ ۲- حسن خان سیوج ۳- کریم خان فرزند فرج خان ۴- حاج نصرالله خان ساوان ۵- حاج محمد بیگ صدبار ۶- عبدالله خان سیوج در نوجوانی ۷- مصطفی خان ساوان ۸- فیض الله خان ساوان - عکس در سال ۱۳۰۶ شمسی گرفته شده رضا شاه در اذای کشته شدن فرج خان به پسرش حسن خان یک قبضه تفنگ هدیه کرده و اینست که در تصویر دیده می‌شود.

اسمعیل آقا سمینتقو که بود و چرا یانگی شد:

اسمعیل آقا نوه علیخان شکاک همدست شیخ عیدالله حمزه آقای شکاک و شیخ طه است که در محال چهریق و سومای برادوست و سنجی سکونت داشتند. علیخان شکاک در زمان ناصرالدین شاه طغیان کرد. اردوی مفضللی از تبریز تجهیز شد و پس از زد و خورد طولانی شکست خورد و به خاک عثمانی فرار نمود ولی بخواهش امیرنظام

عثمانیها علیخان را تحویل مأمورین ایران دادند، نامبرده چندسالی در زندان بود و مُرد. جعفر آقا برادر اسمعیل آقا هم خلق و خوی اجداد خود را داشت و بر اثر شرارت کشته شد. اسمعیل آقا دارای نشان شوالیه دولانگراوندکروادوین، بود.

Chevalier dela, Grande croixde bain

اسمعیل آقا جز عدم تمکین از مأمورین دولت مرتکب شرارتی نمی شد، تا اینکه زمان ولیعهدی محمدحسن میرزای قاجار که در تبریز اقامت داشت، برای او بسته‌ای بوسیله پست می فرستد، اسمعیل آقا از اظهار لطف ولیعهد تعجب می کند، هنگام بازکردن بسته ناگاه منفجر می شود ولی جز جراحت سطحی صدمه دیگری بر او وارد نمی شود، از این موقع است که طغیان کرده با قبیله خودش سر به مخالفت می گذارد.

مرحوم سالار نظام (لشکر کوپال) در حکومت عین الدوله مأمور سرکوبی او می شود و کاری از پیش نمی برد. در سال ۱۳۰۰ در نخست وزیری مشیرالدوله نیروئی از تهران تجهیز گردید که به اتفاق قوای آذربایجان کار را یکسره کنند، مخبرالسلطنه هدایت به سمت استانداری آذربایجان تعیین و اعزام می شود ولی عدم هماهنگی واحدهای قزاق و ژاندارم و سرباز، اسمعیل آقا در اواخر سال ۱۳۰۰ به هنگ ۱۴ آذربایجان، ژاندارمری مهاباد حمله ور شد و تعداد زیادی از افسران و درجه داران و افراد را بدام انداخت و بیشتر آنان را کشت و فرمانده و آجودان هنگ را اسیر کرد. از طرف دیگر به چهریق حمله بُرد، پس از کشته شدن خالو قربان و عقب نشینی کلنل لندبرک سوئدی و کاپیتن لاسن دانمارکی و سرهنگ پولادین، برای قوای دولتی موفقیتی حاصل نشد.

در خرداد ماه ۱۳۰۱ سردار سپه، سرتیپ امان الله جهانبانی رئیس ستاد ارتش فرزند ضیاءالدوله را به فرماندهی کل قوای آذربایجان برگزید و به مقابله اسمعیل آقا لشکر هشت هزار نفری در اتیار داشت، فرستاد. در شروع رزم، افراد سرسختی و رشادت فوق العاده از خود بروز دادند، نه تنها حملات پیاده نظام ستون گارد را در هم شکستند، بلکه بیم آن بود که ارتباط بین ستون گارد و ستون آذربایجان را قطع کنند. افراد از جان گذشته با سرسختی می جنگیدند و به هیچ قیمت حاضر نبودند شکافهای عمیقی را که بین ستونها ایجاد کرده بودند از دست بدهند، یک شبانه روز نبرد مهیب درگرفت، در آن موقع سربازان شکست کردها را احساس کردند، با یک روحیه ممتاز دشمن راتعقیب و

چهریق را در بیستم مرداد ۱۳۰۰ تصرف کردند. اگراد خیلی جدیت کردند که بتوانند در مقابل حملات ارتش پایداری کنند اما کار بر آنها دشوار بود. چند بار اسمعیل آقا با جمع کردن نیرو به مقابله با ارتش برخاست و هر بار شکست خورد، سرانجام در تیرماه ۱۳۰۹ هنگامیکه ترکها مشغول سرکوبی عشایر کرد بودند، اسمعیل آقا در اشنویه کشته شد و ریشه غائله او از بیخ خشکید [کرده‌ها - نوشته حسن ارفع].

خلاصه سرکشی‌ها و اختلاف طوایف عشایر در کردستان

در دوران مشروطیت تا پیش از کودتای ۱۲۹۹ اوضاع کردستان فوق‌العاده شلوغ و آشفته بود، شیخ محمود کرد برزنجی در صدد استقلال کردستان بود و لحظه‌ای آرام نداشت، سالارالدوله تحت عنوان پادشاه باختر ایران با کمک اگراد کردستان و کرمانشاه و الوار لرستان به قصد تصرف تاج و تخت روانه تهران بود، حاکمان دولتی از قبیل امیر معزز و شریف الدوله بنی آدم (۱۲۹۸) یوسف‌خان قائم مقام (مهرماه ۱۳۰۰) و اسدالله میرزای شهاب‌الدوله (اردیبهشت ۱۳۰۱) و فرماندهی سرگرد اکبر میرزا قهرمان و سرهنگ کوپال و امین نظام کاری از پیش نبرند.

سردار رشید با ۶ هزار سوار مسلح اطراف روانسر، جعفر سلطان با همین تعدد عشایر تفنگچی در نوسود اورامان - عشایر گلباغی و مندمی با مردمان رزم دیده بسیار در اطراف دیواندره و حسین آباد، محمودخان دزلی و حسن خان رزابی، در دربند دزلی و کوره راه‌های سنندج مریوان و فرج‌خان زنوری با هواخواهانش در خاک کوماسی، عشایر ولدبیگی و قبادی و باباخانی و گشکی و کمانگر از طرف کرمانشاه و هواخواهان شیخ اسمعیلی در اسفندآباد ییلاق هریک در قلمرو خود به بیدادگری و شرارت مشغول بودند منطقه بانه و مریوان بکلی از کردستان ایران مجزا و هیچیک از مأمورین دولتی را به آن حدود راه نمی‌دادند. ماژور نصرالله کلهر و سروان حسن بقائی دست به اقداماتی زدند که سرانجام جنگ با قوای سمیتقو در آذربایجان شروع و ژاندارم‌های کردستان به آذربایجان احضار شدند.

در اوائل قاجاریه تا زمان احمدشاه به طوریکه کاملاً مشخص است، ارتشی دولتی و نظام یافته نه تنها در کردستان بلکه در تمام کشور وجود نداشته است. در هر منطقه اعیان

و اشراف و سرمایه‌داران تحت نظر دولت با مناصبی مشخص و معین، در خدمت دولت و ملت بودند، در مواقع مخصوص که اشرار محلی و یا مناطق دیگر کشور سر به طغیان می‌نهادند، حکومت محلی و یا کشوری، آنها را به کمک می‌طلبید. تعداد سپاهیان هر محل از افراد زبردست و رعایا و استخدامی هریک از این اعیان و اشراف و سرمایه‌داران تشکیل می‌شد. هرکدام افراد زبردست و سپاه بیشتر و قدرتمندتری داشتند از القاب و مناصب بهتری در سپاه دولتی برخوردار بودند و حقوق بهتری از دولت می‌گفتند برای نمونه لیست حقوقی فوج ظفر کردستان ارائه می‌شود هدف اصلی این اشخاص حفظ منافع شخصی و آبرو و اعتبار محلی خود بوده، چنانکه دو سپاه در کردستان به نام فوج ظفر و فوج گروس وجود داشته که غالباً با اشرار و عشایر محلی در نبرد بوده و در مواقعی هم به کمک دولت شتافته‌اند.

القاب و مناهبی که در کردستان وجود داشته از این قبیل بوده که به تناسب مقام و منصب، برخی را حکومت مرکزی و بعضی را حکومت محلی صادر می‌کرده است:

یمین لشکر - اقبال لشکر - ضرغام لشکر - سعید لشکر - شجاع لشکر - نصیر لشکر - وکیل الملک - عظام الملک - نظام الملک - صادق الملک - اعزاز الملک - فخرالملک - نصیرالملک - شرف‌الملک - حشمت الملک - فتح الملک - شجاع الملک - اشرف الممالک - افتخارالممالک - منصور الممالک - ساعد الممالک - فخرالممالک - وکل الممالک - ناظم الایاله - شجاع الایاله - صارم نظام - اشرف نظام - امیر نظام - ناصر نظام - اقبال نظام - افتخار نظام - اعتضادالدوله - مجرب الدوله - وکیل الدوله - شرف الدوله - اعظم الدوله - صدیق دیوان - نصیر دیوان - منصور دیوان - اعتضاد دیوان - مشیر دیوان - آصف دیوان - سردار مکرم - سردار رشید - سردار اقبال - میرپنج - سالار نصرت - سالار سعید - سالار مفخم - سالار فاتح - سالار ارشد - سالار اشرف - سالار مؤید - صارم السلطان - اسعد السلطان - وکیل السلطان - ظفر السلطان - شهاب السلطان - ساعد السلطان - اعزاز السلطنه - مسعود السلطنه - بهادر السلطنه - مظفر السلطنه.



عکس شماره ۱۲۰- سلیمان خان اردلان شرف الملک



عکس شماره ۱۲۱-۱- محمدعلی خان فرزند رضا قلی خان اردلان و خواهرزاده محمدشاه قاجار و فرهاد میرزا معتمدالدوله، که بعدها به ظفرالملک ملقب شد. در سن کنونی سرهنگ فوج ظفر کردستان بوده است. ۲- محمدخان پسر محمدعلی خان که بعدها به لقب پدرش حاج سردار مکرم ملقب شد.

در اوائل تشکیلات جدید ارتش، هنگ متشکله کردستان به نام هنگ دوم تیپ غرب (که مرکزش در بروجرد بود) و هنگ سوار آن هم جزو تیپ سوار لشکر (که مرکزش

کرمانشاه بود) نامیده شد، قسمتی از این دو هنگ در سقز و بقیه در سنندج به فرماندهی سرهنگ احمد منصور، پادگان نظامی کردستان نامیده شدند.

این واحد ضعیف باید گردنکشانی مانند سردار رشید و جعفر سلطان اورامی را سرکوبی کند.

نخستین اردوکشی اواخر ۱۳۰۰ جهت تصرف سقز و بانه بود که محمودخان بانه‌ای از شجاعان کرد در این جنگ کشته شد و اردوی دولتی فاتح شد.

سردار رشید چون بهیچ وجه حاضر به اطاعت از امر دولت مرکزی و تبعیت از لشکر غرب نبود، سر به طغیان برداشت فتنه‌ها ساز کرد و قتل و غارت‌ها نمود. در اوائل فروردین ۱۳۰۲ پس از اتمام حجت و پند و اندرزها، سرلشکر امیراحمدی فرمانده لشکر غرب، با هنگ منصور و قسمتی از سوار آرامنه (بفرماندهی سرهنگ گیگو) از طریق کرمانشاه سرهنگ منصور با هنگ منصور کردستان و عباس قبادی امیر مخصوص با ایل کلهر، سردار اکرم با عشایر ولدبیگی و جوانرودی، جعفر سلطان با لهونی‌ها و رزابی‌ها، همگی به سمت روانسر حرکت می‌کنند، پس از چند روز زد و خورد و پس از پراکندگی و تار و مار کردن نیروی سردار رشید، عاقبت شکست بر وی وارد شد و بوسیله سرهنگ گیگو تأمین گرفت و به تهران رفت و سردار سپه او را بخشید و تحت نظر قرار گرفت. پس از مدتی از پایتخت فرار نموده و به روانسر رفت و ایل و طایفه و پیروان خود را بدور خود جمع و بنای شرارت گذاشت. در تیر ماه ۱۳۰۳ شهاب‌الدوله شمس ملک آرا از حکومت کردستان مستعفی و سردار انتصار اعلم به سمت حکمرانی کردستان منصوب شد و روی پیشینه‌ای که فرماندهی هنگ کردستان با سردار رشید داشت رضایت‌القیاد و اطاعت او را بدست آورد و مجدداً او را به تهران فرستاد و تا هنگام مرگ تحت نظر قرار گرفت. در اواخر سال ۱۳۰۴ سالارالدوله در ترکیه می‌شنود که سلطنت از قاجار به منتزع شده، برای سومین بار به ایران می‌آید، در اورامان آخرین ثروت خود را بکار می‌اندازد و با اکراد شرور اورامان دزلی و رزاب شروع به تاخت و تاز و قتل و غارت می‌کند، نامه‌هایی با مارک «سالارالدوله پادشاه ایران وارث تاج و تخت قاجار» به اطراف می‌فرستند، فوراً هنگ پیاده‌گارد نادری در ظرف ۴۸ ساعت به سنندج فرستاده می‌شود و سالارالدوله به خاک ترکیه متواری می‌شود.

در اردیبهشت ۱۳۰۶ سرتیپ شاه‌بختی فرمانده لشکر غرب با تیپ کردستان که بوسیله هنگ نادری و تفنگچیان محمود دزلی تقویت شده بود، روی محور سنندج - مریوان به گردنه‌های تیژتیژ و گاران حمله برده، محمودخان کانی سانانی پس از مختصر پایداری به مریوان متواری و وارد مریوان می‌شود. روزی که واحدها و عشایر رژه می‌روند در اثر بی‌سیاستی فرمانده تیپ، محمود دزلی دل‌تنگ و عصبی شده از همان میدان رژه با تفنگچیان یکسره بطرف دزلی رفت و علم طغیان برافراشت، در عوض محمودخان کانی سانان سرانقیاد و تسلیم فرود آورد و وفاداری خود را اعلام کرد. از آن طرف محمود دزلی دست به شرارت و کشتار بی‌رحمانه مردم بی‌گناه می‌زند و آبادیها را تاراج کرده و آتش می‌زند، مرتب نیروهای نظامی با افراد تفنگچیان او در زد و خورد بودند، در نبرد نژمار، ستوان علی‌اصغر غفوری که بدست پسر محمود دزلی گرفتار شد با وضع رقت‌باری کشته شد، این یاغی‌گریها و قتل و غارت روستاهای بی‌گناه ادامه داشت تا اینکه در خرداد ۱۳۰۷ سرهنگ امین به فرماندهی تیپ کردستان تعیین شد و ضمن یک اردوکشی در سال ۱۳۰۸ قوای محمد رشیدخان را در بانه درهم شکست و آنها را به خاک عراق متواری ساخت. در سال ۱۳۰۹ نیز اردویی در دو ستون، یکی از سمت مریوان از دربند دزلی و دیگری از رزاب دربند درکه به دزلی حمله‌ور شد، آنجا را نیز متصرف شد و اکراد شرور دزلی را سرکوب نمود، شرح این جنگ شدید در ایوان شرقی مسجد جامع روی سنگ مرمری حک شده است. در این نبرد محمود دزلی به خاک عراق گریخت.

در اواخر سال ۱۳۱۰ سرتیپ علی‌شاه رحیمی فرمانده تیپ، بیک زادگان عشایر و محمود کانی سانانی رئیس امنیه مریوان را از سنندج به تهران اعزام کرده تحت نظر گرفتند و اشراریکه ضمناً دستگیر شده بودند برای تنبیه به مراکز لشکرها و قسمتهای خارج مانند اصفهان و شیراز و کرمان و غیره تحویل داده شدند، البته اینها به همراه زن و بچه و اهل و عیال و در حدود یکهزار نفر بودند که از کلیه خاک کردستان جمع‌آوری شده بودند، از این تعداد برخی در زندانها و تعدادی آزادانه در شهرستانهای مورد نظر، تحت نظر و کنترل بودند تا شهریور ماه ۱۳۲۰ که رضاشاه تبعید شد و در زندانها گشوده شد، آنهائیکه نیمه جانی داشتند به ترتیب بود، خود را به شهر و دیار خود رساندند و آنها که

در شهرستانها تحت نظر بودند، همانجا ماندند و با محیط سازگاری پیدا کردند و اکنون نوه و نتیجه‌هایشان زبان و مذهب و ملیتشان بکلی تغییر کرده و گاهگاهی با فامیل‌های خود در کردستان ارتباط برقرار می‌کنند و بدیدن هم می‌روند. چنانکه آقای... برایم تعریف کرد: در ۱۳۱۰ پدر بزرگم از گلباغی‌ها با عیال و اولاد به اصفهان تبعید شد، پسرش به اسم... که پدر من باشد از اصفهان گریخت بامید اینکه بتواند به وطن بازگردد، ب فکر افتاد مبادا دوباره به میان گلباغی‌ها برود و دوباره او را گرفته زندانی کنند، به قروه آمد و ماندگار شد و چون لباس بلند عشایری قدیم در تن داشت در قروه خیال می‌کردند او عرب است، او را عرب خطاب می‌کردند، پس از مدتی زنی از تویسرکان گرفت و در همانجا ماندگار شد و اکنون هم در قروه است و تحصیلات من هم در قروه انجام گرفت. من تقاضا کردم که با پدرش دیدار کنم، گفت به پدرم تلفن می‌زنم اگر اجازه ملاقات داد بشما خبر می‌دهم. از سال ۱۳۱۰ تا ۱۳۱۲ اوضاع کردستان در ناامنی کامل بود و اشرار دوباره جان گرفتند و روستاها و رعایا را غارت می‌نمودند. مردم شهرها نیز تأمین جانی نداشتند. در ۱۳۱۲ سرهنگ احمدزاویه به کردستان برگشت و بقصد سرکشی از پادگان نوسود حرکت کرد، بین راه پاوه و نوسود با تیر آقاییک (معروف به آقاشر) کشته شد. در پائیز ۱۳۱۱ هنگ منصور بفرماندهی سرهنگ رزم‌آرا برای خلع سلاح عشایر روانسر، پاوه و نوسود اعزام شد و چون زمستان بسیار سخت و سربازان پوشش زمستانی کافی نداشتند، دست و پای بیشتر واحدها دچار سرمازدگی شد و حدود پنجاه نفر دست و پایشان را بر اثر سرمازدگی قطع کردند.

پس از تجمع نیرو واحدهای کردستان و هنگ بهادر در ۲۹ بهمن ۱۳۱۱، اکراد شرور را به ریاست صوفی بیگ و افراسیاب بیگ در کوه بمو، محصور و پس از یک رشته زد و خورد عده‌ای از اکراد به خاک عراق متواری و بقیه تسلیم شدند. در سال ۱۳۱۴ سیدعطا (که می‌گویند ابتدا ژاندارمی مطیع بوده و اجحاف و زورگویی‌های مافوق را نتوانسته تحمل کند، متواری و یاغی شد) در اطراف شلیر و کوه بمو، دست بکار اردوکشی زد، به موازات عمل او یک هنگ عراقی برای مراقبت تجاوز اکراد به خاک عراق در طول مرز نگهبانی می‌دادند، ولی کلیه این عملیات و زد و خوردها بی نتیجه ماند حتی سرتیپ نخجوان هم که پس از سرتیپ میمند با سمت فرماندهی لشکر کردستان عملیات او را

شدیدتر تعقیب نمود و گاهی سیدعطا را محاصره می کرد به نتیجه قطعی نرسید تصادفاً نامبرده بدست بستگانش کشته شد و غائله چند ساله او پایان یافت.

در دهم شعبان ۱۳۱۴ غفله سه سوار از کلانتریهای بانه بنامهای محمدسعید بیک و ملاکریم و کدخدای رستم به سقز وارد شدند، مستقیماً به اداره حکومتی رفته کاغذی از طرف خوانین بانه همراه داشته به احمدبیک تسلیم نمودند، نوشته بود: حسب الامر کتبی حضرت سردار نصرت، نصف حکومتی سقز به نصرالله خان پسر رستم خان بانه مرحمت گردیده، اینک سه نفر کلانتر از طرف خودمان محض تقسیم عایدات محلی و استحضار شما اعزام کردیم و خودمان نیز در معیت نصرالله خان امروزها شرفیاب خواهیم شد. احمدبیک از این قضیه متأثر گردید سپس کمیسیونی سری از هیئت علماء و اعیان و تجار برای مشاوره آخرین نظریه تشکیل شد در نتیجه آقایان قاضی احمد و ملاعبدالقادر در خلیفه زاده و حاج رئیس التجار و مستوفی برای رفتن به ساوجبلاغ انتخاب و اعزام شدند و در آنجا عریضه تظلمانه خود را به آقای قرنی معروض داشتند، ایشان گفتند: سردار نصرت رسمیت دارند تغییر مأموریت ایشان غیرممکن است ولی چون اسمعیل آقا مایل به غارت نیست لذا هیچگونه ستمی به اهالی نخواهد شد. چند روز بعد نصرالله خان با پنجاه سوار و سه روز بعد محمد بیک اخوی قادرخان بانه با سی سوار رسید و در عمارت مظفرالسلطنه منزل گزیدند، بحکم قرنی آقا عایدات سقز بالمناصفه تقسیم، نصفش برای احمد بیک سقزی و نصف دیگر جهت آقایان بیک زاده بانه منظور گردید. فشار تعرضات بانه‌ای‌ها از اندازه خارج شد، دائماً منتظر فرصت و انتقام‌های شدید خونین از ملت و خلع حکومت از احمدبیک بودند، اهالی سقز طوماری علیه نصرالله خان بانه‌ای و ظلم و تعدیات وی و کلیه اهالی بانه که بدستور اسمعیل آقا انجام می شد، خطاب به وزارت جلیله داخله تهیه و از حکومت احمدبیک اظهار رضایت نمودند و به یک نفر قاصد به طور محرمانه سپردند که به سنندج ببرد. یکی از معتبرین بی حمیت گزارش کار ما را به نصرالله خان بانه‌ای حاکم دروغین، می دهد، او چند نفر سوار را بر سر راه قاصد فرستاده، روز بعد قاصد را با چهل طغرا پاکت تحت الحفظ به شهر سقز آوردند. در منزل نصرالله بیک نزد بیگ زاده‌ها کلیه نامه‌ها را قرائت کردند، چون مندرجات نامه‌ها علیه اسمعیل آقا و اظهار رضایت از احمدبیک

بود بسراغ کلیه امضاء کنندگان فرستادند و همه را حاضر کردند و نامه‌ها را برایشان خواندند. حجاج و محترمین به تضرع و التماس افتادند، نصرالله خان و اطرافیان شرح مفصلی از خیانتکارهای مردم سقز را به اسمعیل آقا نوشتند و کسب تکلیف کردند. از طرف اسمعیل آقا به تأدیب سقزی‌ها فرمان رسید. ابتدا حجاج و تجار را توقیف کردند، همان شب شخص حاج افتخارالتجار (وکیل الرعایا) را که از خانهای معروف و در دستگیری بینوایان سراسر زندگی خود را باخته بود، گرفتند و شهید کردند و دستور داده شد هرگاه دکانها تعطیل شود و تظاهراتی صورت گیرد، حسب الامر حضرت سردار نصرت، اعدام خواهند شد. در این اثنا قادرخان بانه‌ای با ۲۰۰ سوار وارد سقز شد، ملت شدیداً مورد تعرضات عشایری و تحمیلات آنها شدند و عظمت اسمعیل آقا روز به روز شایع‌تر می‌گشت، ایرانی و سپاه ایران اکسیر و کیمیا شده بود و کسی به فریاد مردم مظلوم سقز نمی‌رسید.

چون کار شاهان جز عیاشی و خوشگذرانی و بی‌خبری چیز دیگری نبود، هر ساعت بر جمعیت اشرار و متمردین افزوده می‌شد و اغتشاشات داخلی بیشتر می‌شد زیرا اسمعیل آقا در آغاز طغیان و شورش دارای یک لوله تفنگ پنجاه تیر انگلیسی و یک عراده توپ بود، در اثر لابیگری مأمورین و خیانت رؤسا و فرماندهان، لشکری جزار فراهم ساخت و از غارت مردم روستاها و شهرها حقوق و اسلحه آنها را تأمین نمود و بنام کلمه استقلال اکراد جمعیتی تشکیل داد و عشایر هرکی و مامش و زرزا و پیران ضمیمه شکاک شدند و در اساس منظوری جز غارت مردم ضعیف و قدرت‌طلبی و شهرت و عظمت خود نداشتند. امروز از قرار معلوم دارای ۱۲ هزار نفر عشایر جنگجو و ۳۴ عراده توپ با توپچیان فنی ترک است که در خدمت او درآمده‌اند. به فرمان او دو روزنامه آزاد به زبان شکاک و فارسی در ارومیه تأسیس و هر هفته منتشر می‌شود، در مهمات و ذخیره جنگی و اقتدار نقدی به متنها درجه عظمت رسیده است.

متعاقباً سید طه که یکی از دستیاران اسمعیل آقا و نواده شیخ عبدالله نهری بود به قصد تسخیر تکان تپه محمود جق و حومه افشار با دو هزار سوار اعم از شکاک و هرکی و شمزینی و مامش و پیراز و زرزا و دهبکری و گورک و عده‌ای از عساکر ترک به انضمام چهار عراده توپ شرنبل و قورخانه و جبه خانه در تحت ریاست خود و قرنی آقای

مامش و سهام‌الملک و امیراسعد و سایر بیگ‌زاده‌های اکراد وارد سقز شدند. از تهاجم این اردو خسارات فوق‌العاده به خلایق و زراعین خط‌السیر اردو وارد گردید. سید طه بمحض ورود به سقز قاصد مخصوصی که حامل پاکت‌های متعدد و شرح شورش و استیلاي خود و تفصیلات بود به سلیمانی نزد حکومت سیاسی انگلیس فرستاد. در انظار، روابط انگلیس با سید طه و اسمعیل آقا معلوم شد. چون دولت انگلیس را حامی آنها دیدند این دفعه ملت بکلی از مغلوبی و انقراض اسمعیل آقا مأیوس شدند. سید طه دستور داد لشکر عشایر گورک سرشیو سقز و مگری و بانه که به یک‌هزار نفر می‌رسید مسلح حاضر شدند و با علم‌های الوان و صدای طبل از شهر خارج شدند بدنبال آنها سپاه عظیمی را که با خود آورده بودند خارج ساختند، سید طه و لشکر او از تکان تپه جهانگیرخان که خاک مگری است و قریه چوپلی بطور اصح ۴۱ پارچه آبادی است تمام را غارت نمودند. معنی استقلال کرد در انظار معلوم گردید. یعنی اکراد مسلح و مسلط، رعایای اکراد غیر مسلح و مظلوم را غارت نماید، مثلی است مشهور «مار تا مار نخورد، ازدها نمی‌شود» بالغ بر صد هزار تومان به قیمت حراج، غارت نصیب لشکر شکاک و سایر عشایر گردید [۱- کردها - نوشته حسن ارفع، ترجمه از متن انگلیسی چاپ ۱۳۶۰ ۲- تاریخ زندگی مرزنشینان یا وحشت سقز - نگارش مصطفی تیمورزاده - چاپ ۱۳۳۲. ۳- گلگون کفنان - گوشه‌ای از تاریخ نظامی معاصر - تألیف سرتیپ میرحسین بکرنگیان. ۴- تاریخ مردوخ - جلد ۲].

از این تاریخ تا شهریور ۱۳۲۰ هرچند گاه در گوشه و کنار خاک پهناور کردستان سرکشی‌های عشایر و حادثه‌آفرینی آنان به وقوع می‌پیوست. لشکر کردستان و گاهی به کمک لشکر کرمانشاه به مبارزه با اشرار بر می‌خاستند و موقتاً آنها را سرکوب می‌ساختند و غائله مدتی می‌خواید، بناگاه از محل دیگری نضج می‌گرفت و روستاها به آتش کشیده می‌شدند. عشایر کردستان بعلت غلیان خون شرارتی که در نهاد آنها وجود داشت و با غرور و سرکشی که از داشتن جاهای امن در پناه کوه‌های عظیم سربه فلک کشیده و دره‌های تنگ و مخوف که اکثر روستاها و محل استقرار آنها را کوره راه‌ها بهم مرتبط می‌نمود، طغیان و سرکشی و شرارت را ادامه می‌دادند و حاضر نبودند از جاه و مقام و قدرت کاذبی که در منطقه برای خود بدست آورده بودند، دست بکشند و مطیع و منقاد دولت و قانون شوند.

مردم عادی که با آنها بودند و لشکر عظیم آنها را تشکیل داده بودند، از طبقات ضعیف و بی چیز اجتماع و بی کاره‌های روستاها و شهرها بودند که برای مخارج روزانه عائله خود در تنگی معیشت قرار داشتند، بعلاوه جوانان سرگرمی می‌خواستند و بهترین سرگرمی برای جوانانی که در عین طغیان و سرکشی و غرور قرار داشتند تفریح و مشغله‌ای جز به مبارزه کشیدن هموعان و همسالان خود و جنگ و جدال با آنان نبود هرکس یک اسب و یک تفنگ داشت آرزویش برآورده بود و علاوه بر اینها اگر در نبرد فایق می‌آمدند، هستی طرف مقابل را تصاحب می‌نمودند، پس انگیزه قابل قبولی برای آنان بود، لذا آن کس که فاقد مال و دارایی بود به طمع تهیه وسائل زندگی و تشکیل خانواده و آنکس که مال و مکتبی داشت، حرص از دیاد مال و رفاهیت بیشتری را می‌طلبید.

اگر بدقت تاریخ سقز را ورق زنیم می‌بینیم که این شهر کوچک با حوادث و اتفاقات زیادی روبرو شده، مردم آن ستمها و سختیها دیده‌اند و زورگویی‌ها از دست حکام لشکری و کشوری دیده و شنیده و تحمل کرده‌اند. عشایر جاف عراقی از یک طرف و خوانین بانه و طرفداران اسمعیل سمیتقو از قبیل شکاک و منگور و زرزا و مامش از طرف دیگر در سرکوبی و قتل و غارت این مردم ستم‌دیده، نقش بسزایی داشته‌اند.

شبی نبوده که فریاد آه و ناله زن و کودک این شهر به آسمان نرود و کاسه و کوزه و لحاف و زیراندازشان به غارت و یغما برده نشود. علت این را اگر بررسی کنیم به این نتیجه می‌رسیم که در مناطق مختلف سقز، عشیره‌ها و طوایف زیادی زندگی می‌کنند، از قبیل فیض‌الله بیگی - وکیلی - گورک - سلطانی - سلطان‌پناه - اردلان - دیوانی - خسروی - انوشیروانی - کلهر - تیلکویی (همه‌ویسی - دونداری) جاف و این طوایف هیچگاه با هم متحد نبوده و در صدد پیشگیری حادثه‌ای برنیامده و هنگام رسیدن بلا و حمله غافلگیرانه دشمن، دست بدست هم نداده و یار و غمخوار یکدیگر نبوده‌اند. مثلاً وقتی که جافهای عراقی به منطقه فیض‌الله بیگی تجاوز کردند، فیض‌الله بیگی‌ها بدون کمک و دخالت طوایف دیگر، به مقابله با آنان برخاسته‌اند، در نتیجه صدمات و لطمات فراوانی دیده‌اند. یکبار در زمان ناصرالدین شاه فیض‌الله بیگی‌ها که عشیره بسیار بزرگ و وسیعی هستند بسیج شده جافهای متجاوز را شکست سختی دادند و اموالشان را به

غارت بردند و رمه‌های چندین هزار رأس را تصرف کردند. جافها دست و پا شکسته و در حالیکه هستی خود را از دست داده بودند خود را به عراق رساندند خبر آنقدر داغ و شکست بقدری فاحش و جنگ بقدری سودآور بود که بسمع ناصرالدین شاه رسید، فرمانی تحسین‌آمیز مبتنی بر مستمری سالیانه یکصد تومان برای فیض‌الله بیگی‌ها صادر شد.

در سقز پیر مرد محترمی را که رشیدخان نام داشت به من معرفی کردند رفتم و از او دیدن کردم این شخص با اینکه املاکش را اصلاحات ارضی بین زارعین تقسیم کرده و مقدار بسیار کمی برایش مانده بود، از زندگی راضی بنظر می‌رسید، تعدادی از عکسهای خانوادگی‌اش را که من طالب بودم به عکاسی داد و نسخه‌ای از آنها را چاپ و به من تحویل داد و حاضر نشد بهای عکسها را که ۱۲۰۰ تومان بود، من پردازم، گفت شما دارید به ما خدمت می‌کنید چگونه من به شما ضرر بزنم. جلسه‌ای خصوصی در منزلش تشکیل دادیم و از اختلاف عشایر و نزاع خانواده‌ها از وی سؤال کردم. گفت این واقعه را که برای شما بازگو می‌کنم مربوط به ۶۰ سال پیش است. در منطقه سرشیو در آبادی کس نزان ۲۴ کیلومتری جنوب باختری سقز دو خانواده نسبتاً مرفه با زمینهای زراعتی خوب و باغها و بیشه‌های تبریزی و گردو، زندگی می‌کردند، یکی از اینها محمدامین‌الله کرم با ۱۶ پسر که بیشترشان زن و بچه داشتند، ۵ نفر از اینها به آبادی رنگه‌ریزان رفته رعیت آقا صالح سلطان‌پناه بودند و در آنجا باغ و زمین داشتند. آندیگر حاج محمود ۶۰ ساله و پسر بوبکر آقا بود که چهار پسر داشت و آنان نیز صاحب عیال و اولاد بودند. زمینهای این آبادی با آب چشمه‌ها آبیاری می‌شود و چون آب کفاف نمی‌کند، لذا نوبت آب هر خانواده هشت روز یکبار است. محمدامین‌الله کرم که پیرمردی هفتاد و پنج ساله بود برای گرفتن نوبت آب به مزرعه می‌رود تا آب را از همسایه‌اش تحویل بگیرد، می‌بیند که عبدالله پسر حاج محمود آب را در میان زمینهای خودش رها کرده و مشغول آبیاری است. پیرمرد جلو می‌رود و به او اعتراض می‌کند که نوبت آب ما را چرا گرفته‌ای، هفته دیگر نوبت آب شماست. عبدالله به حرفهای او توجهی نمی‌کند، پیرمرد عصبانی شده، ضمن ناسزاگویی بیل را بقصد تهدید بطرف عبدالله بلند می‌کند، عبدالله که در عین غرور و سرمستی بوده بدون ملاحظه بیل را از او می‌گیرد و بر سر پیرمرد می‌کوبد، پیرمرد در دم جان می‌سپارد. همسایه‌ها جمع می‌شوند و محمدامین را به مسجد آبادی حمل

می‌کنند، همه مردم خبردار می‌شوند، همه اندوهگین و از عواقب وخیم این کار ناراحت می‌شوند. عبدالله که بخود می‌آید و می‌بیند کار بسیار بدی کرده است و حتماً پسران محمدامین او را به تلافی پدرشان خواهند کشت بدون معطلی سر به صحرا می‌گذارد و از صخره‌ها بالا می‌رود و خود را به شلیر عراق که هم مرز با سرشیو و کسنزان است می‌رساند، پسران محمدامین خبردار می‌شوند به برادرانشان در آبادی رنگه‌ریژان پیغام می‌فرستند، هنوز رنگه‌ریژانها به کسنزان نرسیده بودند که درگیری بین این دو خانواده شدت یافته بود بطوریکه دو پسر محمود آقا در اثر کتک و ضربه کارد در حال مرگ بودند، پسران دیگر محمدامین از کسنزان رسیدند، نزاع به اوج شدت رسید، اقبای حاج محمود دخالت کردند، کار بدتر شد، پنج نفر در این میان کشته شدند که یکی از آنان پسر محمدامین و دو نفر دیگر از اقبای حاج محمود بودند، تا زاندارمیری خواست دخالت کند، کدخدایان و ریش سفیدان دو آبادی قضیه را تمام کردند و در مسجد طرفین را قسم دادند که انتقام جویی نکنند، خانواده محمدامین با گرفتن یک هزار تومان از حاج محمود، رضایت دادند و اصل تقصیر بر سر خانواده حاج محمود ثابت شد که نوبت آبش نبوده و عبدالله با زور و خودسری نوبت آب را از محمدامین گرفته بود. رشیدخان بعد صحبت را ادامه داد و گفت، نزاع مالکین گاهی بر اثر کوچ رعیتی از یک آبادی به آبادی دیگری که از آن مالک دیگر بود، انجام می‌گرفت و چندان طرفین با هم می‌جنگیدند تا یکی از طرفین که زورش بیشتر بود، نزاع را به نفع خود خاتمه می‌داد، در این نزاع ممکن بود ده یا بیست نفر از طرفین کشته شود. اگر مالک رعیت کوچگر در جنگ پیروز می‌شد، با زور رعیت کوچنده را بر می‌گرداند، در این صورت آن رعیت روزگار بدی داشت گرچه رعیت مقصر، خود را به طوبله خان انداخته و اظهار ندامت و شرمندگی می‌کند اما با پرداخت مبلغی پول و تحویل چند رأس گاو و گوسفند به خان، سر خان را از خود دور می‌کند.

بر سر این موضوع حس کنجکاویم بیشتر شد، این موضوع (کوچ رعیت از دهی به ده دیگر) را در آبادی تموته که در ۳۲ کیلومتری جنوب باختری سقز قرار گرفته، در نزد دو نفر از ریش سفیدان و پیرمردان، مطرح و علت اصلی را از آنها جويا شدم. یکی می‌گفت:

<p>...</p>	<p>...</p>
<p>استعمود برود از علماء و فقهاء اجماع است و استعمود علم است و لیکن کریم و کسانه که علم و طبع در آن بر دیگر در موقع عرفان است ...</p>	<p>...</p>
<p>...</p>	<p>...</p>

گاهی ممکن است پسرخان چشم طمع به ناموس زن و یا عروس یکی از رعایا داشته باشد که آن رعیت امکان دفع این ناراحتی و گرفتاری را که برایش پیش آمده و تحمل آن دشوار است، نداشته باشد، ناچار به ترک محل می‌شود.

دیگری می‌گفت: خانها عادت بدی داشتند و آن این بود، اگر یکی از رعایا بر اثر تلاش و زحمات بی‌پایان خود و فرزندانش، مال و ثروتی بهم می‌رسانید و از سایر رعایا وضعش بهتر می‌شد، با اینکه تمام حقوق مالکانه را پرداخت کرده و جای هر بهانه‌ای را برای خان باقی نگذاشته بود، اما چون ثروت و دارایی بیشتری بهم زده بود، خان ادعای نصف‌دارایی او را می‌نمود و بدون چون و چرا می‌بایست این کار عملی شود، رعیت مزبور که مال و دارائیش را با خون جگر تهیه کرده، زورش می‌آمد که نصف آنرا مفت و رایگان در اختیار خان بگذارد، لذا ناچار به ترک دیار و کوچ کردن می‌شد. این نوع باج خان، در میان عشایر مرکزی و جنوب غربی ایران نیز معمول و رایج بود. همچنانکه دکتر جواد صفی‌پور در کتاب عشایر مرکزی ایران صفحه ۳۹۰ می‌نویسد: ۹- غارت سلمانی: خانها حساسیت عجیبی به سلمانیها داشتند. هر طایفه دارای یک سلمانی بود، هر سلمانی پس از چند سال کار و کوشش که حدود ۱۰ رأس گاو و حدود ۲۰ رأس گوسفند برای خود تهیه می‌کرد، بدستور خان شبانه غارتش می‌کردند تا فقیر گردیده و خدمتگزار خان باشد.

در تَرِجان در منزل آقای سید مصطفی سیادت که شخص محترم و صاحب نفوذ محلی و از نواده‌های ملاعلی ترجان فاضل بسیار مشهور منطقه است، استعلامی از مرحوم حاج ملاشیخ سیف‌الدین الغفاری الاردلانی، نظرم را جلب کرد که قریه «چول ملو» بوسیله عبدالله بیک بابامیری، اهل یازی بلاغی غارت و به آتش کشیده شده بود.

آقای سید مصطفی مختصر اطلاعاتی در این مورد داشت و گفت: عبدالله بیک بابامیری از طایفه علی مردان بیکی و علی مردان بیک برادر فیض‌الله بیک بوده است و در حرق و غارت این آبادی یکنفر هم کشته شده است. وقتی که در شاهدان و امضاء کنندگان دقت کردم دیدم یکی از آنها اهل «یورقل» است، نام رشیدخان یورقل را در ستیز شنیده بودم، آدرس منزل او را پیدا کردم و به سراغش رفتم، استعلام مزبور را که زیراکس گرفته بودم بنظرش رساندم و علت غارت و آتش زدن این آبادی را جویا شدم. گفت:

آبادیهای یورقل و چول ملو و یازی بلاغی همسایه و هم خاکند، یورقل از چول ملو آبادتر و پرجمعیت تر و چول ملو نیز از یازی بلاغی آبادتر و پرجمعیت تر است. آب زراعتی آبادیهای یورقل و چول ملو از قنات و چشمه و روخانه‌ای که در مسیر آبادی دارند، تأمین می‌شود. یازی بلاغی کم آب تر و فقط از چشمه و قنات استفاده می‌کنند، آب چشمه و قنات چول ملو و یازی بلاغی مشترک است و بیشتر زمینهایشان آب نوبتی دارند. یازی بلاغی‌ها چندین بار نوبت آب اهالی چول ملو را خودسرانه گرفته‌اند و به کرات بر سر نوبت آب نزاع داشته و با بیل بجان یکدیگر افتاده‌اند و همدیگر را زخمی کرده‌اند. شبی پدرم دیروقت بخانه آمد، مادرم علت را سؤال کرد. گفت یازی بلاغی‌ها هم پیمان شده‌اند که نیمه شب به آبادی چول ملو حمله کنند و آنجا را آتش بزنند، من و یکی دو نفر از دوستانم تاکنون با رحمن بیک صحبت می‌کردیم بلکه بتوانیم او را از این تصمیم منصرف کنیم، فایده نکرد. نیمه‌های شب به سرو صدا و شیون و واویلای اهالی چول ملو که به دشت و صحرا ریخته بودند، بیدار شدیم. این غارت و آتش سوزی در سال ۱۳۴۱ قمری رخ داده است.

فلا کتاب الایضی
الدانی



بیت تحریر شده
بیت ابرار گزینم فارس با پیغمبر شایسته و پیغمبر شایسته جوان فارس



سازت شایسته حاج با شیخ و شیخ شایسته و حاج شیخین و حاج شیخ محمد آقین در جاده اند



چون در کردستان بیم با و ادات پنج قطعه با شیخ سبزه چین که هم با و ادات بیم با و



سه قطعه آبیاب چون در کردستان که میقد و شفقت کرده با جزا زده بر تاج کردستان



استمدادی اجنبی صاحب غزل آبیان مسقط بعد آن فرغ از نام و کمال تقویتم در



نصف کتب
مکتب
عزیزان تبرعم اکرام ۱۳۲۵



صورت افندو در جناب قطعه بنام از شد که چون نصف کریمه حرکت



نصف کتب
صورت کریمه



فردوس و نو و براس که سفید زین با بونو نماید همه شهدا و براس نقد بپردازند و بنا در کان



دراز گوش سر راس که در هفتصد بیازن تاج جوش زنده تاج کاه و علف نا خندان



مکتب
صورت چین



دل هم با و در بستان
ادعای حق از کاه و همه کاه و بستان گزینم و پیر تاج

که سفید باریه پیر راس
در حلالم پیر راس روح زنده بر ط کاه و علف ها و پیر

مکتب
صورت چین

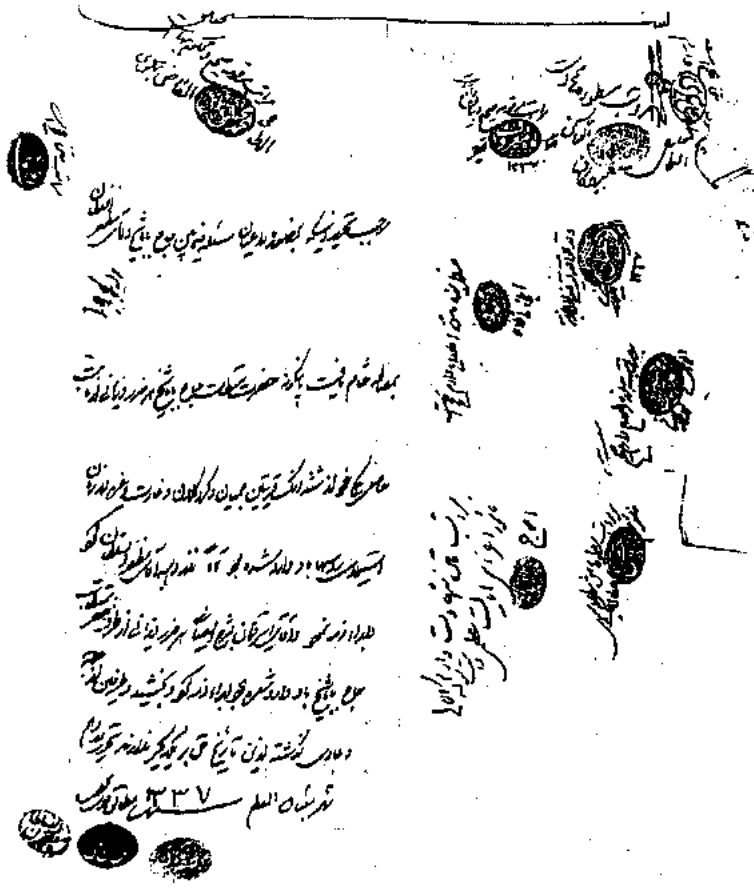
مکتب
صورت چین

مکتب
صورت چین

مکتب
صورت چین

ظهور این کتاب در
تذکره کتب عالی
الکتاب بنام
سازت شایسته
عزیزان تبرعم اکرام
مکتب
صورت چین
فردوس و نو و براس
دراز گوش سر راس
دل هم با و در بستان
که سفید باریه پیر راس
در حلالم پیر راس
مکتب
صورت چین

۱۰۰
 ۱۰۱
 ۱۰۲
 ۱۰۳
 ۱۰۴
 ۱۰۵
 ۱۰۶
 ۱۰۷
 ۱۰۸
 ۱۰۹
 ۱۱۰
 ۱۱۱
 ۱۱۲
 ۱۱۳
 ۱۱۴
 ۱۱۵
 ۱۱۶
 ۱۱۷
 ۱۱۸
 ۱۱۹
 ۱۲۰
 ۱۲۱
 ۱۲۲
 ۱۲۳
 ۱۲۴
 ۱۲۵
 ۱۲۶
 ۱۲۷
 ۱۲۸
 ۱۲۹
 ۱۳۰
 ۱۳۱
 ۱۳۲
 ۱۳۳
 ۱۳۴
 ۱۳۵
 ۱۳۶
 ۱۳۷
 ۱۳۸
 ۱۳۹
 ۱۴۰
 ۱۴۱
 ۱۴۲
 ۱۴۳
 ۱۴۴
 ۱۴۵
 ۱۴۶
 ۱۴۷
 ۱۴۸
 ۱۴۹
 ۱۵۰
 ۱۵۱
 ۱۵۲
 ۱۵۳
 ۱۵۴
 ۱۵۵
 ۱۵۶
 ۱۵۷
 ۱۵۸
 ۱۵۹
 ۱۶۰
 ۱۶۱
 ۱۶۲
 ۱۶۳
 ۱۶۴
 ۱۶۵
 ۱۶۶
 ۱۶۷
 ۱۶۸
 ۱۶۹
 ۱۷۰
 ۱۷۱
 ۱۷۲
 ۱۷۳
 ۱۷۴
 ۱۷۵
 ۱۷۶
 ۱۷۷
 ۱۷۸
 ۱۷۹
 ۱۸۰
 ۱۸۱
 ۱۸۲
 ۱۸۳
 ۱۸۴
 ۱۸۵
 ۱۸۶
 ۱۸۷
 ۱۸۸
 ۱۸۹
 ۱۹۰
 ۱۹۱
 ۱۹۲
 ۱۹۳
 ۱۹۴
 ۱۹۵
 ۱۹۶
 ۱۹۷
 ۱۹۸
 ۱۹۹
 ۲۰۰
 ۲۰۱
 ۲۰۲
 ۲۰۳
 ۲۰۴
 ۲۰۵
 ۲۰۶
 ۲۰۷
 ۲۰۸
 ۲۰۹
 ۲۱۰
 ۲۱۱
 ۲۱۲
 ۲۱۳
 ۲۱۴
 ۲۱۵
 ۲۱۶
 ۲۱۷
 ۲۱۸
 ۲۱۹
 ۲۲۰
 ۲۲۱
 ۲۲۲
 ۲۲۳
 ۲۲۴
 ۲۲۵
 ۲۲۶
 ۲۲۷
 ۲۲۸
 ۲۲۹
 ۲۳۰
 ۲۳۱
 ۲۳۲
 ۲۳۳
 ۲۳۴
 ۲۳۵
 ۲۳۶
 ۲۳۷
 ۲۳۸
 ۲۳۹
 ۲۴۰
 ۲۴۱
 ۲۴۲
 ۲۴۳
 ۲۴۴
 ۲۴۵
 ۲۴۶
 ۲۴۷
 ۲۴۸
 ۲۴۹
 ۲۵۰
 ۲۵۱
 ۲۵۲
 ۲۵۳
 ۲۵۴
 ۲۵۵
 ۲۵۶
 ۲۵۷
 ۲۵۸
 ۲۵۹
 ۲۶۰
 ۲۶۱
 ۲۶۲
 ۲۶۳
 ۲۶۴
 ۲۶۵
 ۲۶۶
 ۲۶۷
 ۲۶۸
 ۲۶۹
 ۲۷۰
 ۲۷۱
 ۲۷۲
 ۲۷۳
 ۲۷۴
 ۲۷۵
 ۲۷۶
 ۲۷۷
 ۲۷۸
 ۲۷۹
 ۲۸۰
 ۲۸۱
 ۲۸۲
 ۲۸۳
 ۲۸۴
 ۲۸۵
 ۲۸۶
 ۲۸۷
 ۲۸۸
 ۲۸۹
 ۲۹۰
 ۲۹۱
 ۲۹۲
 ۲۹۳
 ۲۹۴
 ۲۹۵
 ۲۹۶
 ۲۹۷
 ۲۹۸
 ۲۹۹
 ۳۰۰



از
دفتر ستاد لشکر ۵
دائرة ... رکن ۲
شماره ۵۲۹۷



ارتش شاهنشاهی ایران
نیریزی

روز
۲۰ / ۱۱ / ۳۷

آقای رضا کلهر

روزنامه

نامه شماره ۵ - ۳۷ / ۱۱ / ۱۹ شما واصل و به عرض تیمسار فرمانده هین لشکر رسید مقرر
فرمودند لشکرانتظار دارد که شما مرتباً از وضع داخل و خارج کسب اطلاع نمود
و هفته ای یکبار به گرامه بنویسید ۱٪



رئیس رکن ۲ ستاد لشکر ۵ - بهرنگ آمدر...

۱
۳۷/۱۱/۲۴

سئون در سید علی ایلی
 قزوین
 کتوف
 اداره لرگان بوز
 دایره علیات
 تبریز
 تاریخ ۱۹ بهمن ۱۳۰۱
 ضمیر
 نره
 ۳۹۱۷
 تبریز انجمن طوایف

بر سر راه رسیدن از مطالب آن سقوف شده اند بر منی بر خفته شده اند و معلوم است
 بعد از اینست که به هم با بد این امر و در از دست نه میدک سید از خفته شده اند
 که در این صورت قیام نمایند و اقدام نمودن بر از طاعت و او در وقت بر بخند
 بر روزگار و عیب آنها در حق و چو در تقوی و غضب در وقت گرفتار خوانند
 در خصوص اسب و اسلحه و قوای سوز افزوده نمودن جزا اسب و اسلحه که قبلاً
 و تردد نداشتند و چنانچه مقرر شده است در وقت سید اینست که
 متوجه به اسب سینه کاهه از سوز و اسب گاو گاو اسب خواهد شد بر
 قوای سوز حکم لازم بنگاه اسب سوز که در وقت سید اسب را خواهند
 اسب کتوف احمد
 سئون در سید علی ایلی
 قزوین
 کتوف
 اداره لرگان بوز
 دایره علیات
 تبریز
 تاریخ ۱۹ بهمن ۱۳۰۱
 ضمیر
 نره
 ۳۹۱۷
 تبریز انجمن طوایف


شماره ۲۵۷



اداره

وزارت ادوکتیری

دو نوشتن فایده انگیز شماره ۲۲۸ مورخه ۱۳۲۸/۲/۱۷ وزارت که اصل آن بشماره ثبت شده
 زیرمدرسه دوزلست جنگ اداره تا دانشسرا دوزلست کن کاره ۲۲۸ تاریخ ۱۳۲۸/۲/۱۷ - بپست -
 فائده یاقب صاحب - درین موقع درضا کهر رحمت خیاوند چون پسر زیرمدرسه است دردم است طریقی را
 فائده بهر طریقی ممکن است وضع سعادت آنها را فائده رسید به کهر در ای خود کا محض در کلاس
 نسبت با بدبختی آنرا که در کلاس فاضل است این را یاقب بکنج نظریه کرده و به رسم این سعادت بجهت
 طریقی فائده داده بکند اگر دانشسرا - نیز تا دانشسرا - بهد زیم آردا - بغداد - وزارت بهو بهر
 از زین فایده یاقب - سعادت بکنج نظریه - کلاس ۱۲






شماره ۱۳۱۱
تاریخ ۲۹/۱/۶۲
شماره

کتاب کبیرالکبد - دور قبله
مترجم: کریم فرزند فرزند سلیمان زاده نایب - بکاب و بستان افتتاح هر
مکتوبه به برادرزاده های و بستان و ابعدهد و گرفته اند از طرف
عمل غیر عوامانه و غیره و غیره و غیره و غیره

رئیس فرهنگ کردستان - اردلان


(۳ / ۱ / ۶۲)

فوق
فی نامه شماره
۱۵۲/۱۱

لشکره ۹۲
۱۳۰/۱/۶۲

از

اداره ستاد لشکر ۵

دائرة

شماره ۲۱۷۵۵۶



ارتش شاهنشاهی ایران
نیروی زمینی

روز
۸۸/۸۱


در ۳۰ شهریور ۱۳۰۲

آقای رضا کلهر
در باره:

در پاسخ نامه مورخه ۲۲ / ۷ / ۳۸ تیسار و فرماندهی لشکر فرمودند و
(از حسن نظر و عقیده ثابت شما نهایت سپاسگزارم و جز این انتظار از شما
نداشتمند! ام که در هر کجا مدافع حق و حقیقت باشید .
مسئله راجع به صالح سلطان پناه و دخالت او در املاک ستاد قوزیری ها اصولاً
دخالت نامورین نه! ام در این مراحل صلاح نیست و اگر ستاد قوزیری ها
شکایت دارد بایستی بمراجع دادگستری مراجعه کند و او نخواهد نتوانست

از قدرت نظامی ایران سرکوب مخالفین خود استفاده نکند)

رئیس ستاد لشکر بیادمان و ایلیان - سرهنگ ستاد گیوینا تر



وزارت معارف و اوقاف

معاونت سفروبیانه و تبادلات و امور خوار و

تاریخ ۱۳۰۴

مورخ ۱۷ ربیع الثانی ۱۳۳۸

ضمیمه

حق‌النعمان

ربیع الثانی ۱۳۳۸
 در روز دوشنبه ۱۷ ربیع الثانی ۱۳۳۸
 در وقت عصر حضرت مولانا محمد باقر
 صاحب کرامت در مجلس درس خود
 در محفل علمای کرامت در وقت عصر
 در محفل علمای کرامت در وقت عصر
 در محفل علمای کرامت در وقت عصر
 در محفل علمای کرامت در وقت عصر
 در محفل علمای کرامت در وقت عصر
 در محفل علمای کرامت در وقت عصر
 در محفل علمای کرامت در وقت عصر



اداره

وزارت معارف و اوقاف و صنایع مستظرفه

اداره معارف و اوقاف استان چهارم

ردیف سند مورخه وزارت که اصل آن بشماره ثبت شد

برای ثبت

بسم الله الرحمن الرحیم
 این سند در خصوص تعیین مرزهای اراضی وقفی در روستای ...
 که در حدود ... واقع است و این اراضی در سال ...
 به موجب سند شماره ... در دفتر اسناد رسمی ...
 ثبت گردیده است و این مرزها در این سند مشخص شده است.
 در صورت بروز هرگونه اختلاف در این خصوص باید به مراجع ذیصلاح
 مراجعه نمود.

این سند در تاریخ ... در دفتر اسناد رسمی ...
 ثبت گردید و این مرزها در این سند مشخص شده است.
 در صورت بروز هرگونه اختلاف در این خصوص باید به مراجع ذیصلاح
 مراجعه نمود.

مهر و امضاء ...
 ...

دیگر از اختلافاتی که در منطقه سقز رخ داده، اینست که عزت‌الله‌خان میرپنج مظفرالسلطان مالک آبادی قره‌گویز از حومه بوکان در زمان استیلای قوای روسیه بر منطقه، کلیه خواربار حاصله از آبادیهای جمیان و کردیکلان را که به سادات این منطقه تعلق داشته، جبراً تصرف کرده، حاج بابا شیخ ترجان یکی از مدعیان که رهبر مجاهدین در منطقه بوده بعد از اینکه شرّ روسیه و مداخله آنها در مناطق غرب کشورمان قطع می‌شود و امنیت برقرار می‌گردد، به محکمه شرعی که در مهاباد تشکیل شده بود شکایت و اسناد خود را ارائه داده، احقاق حق می‌نماید، محکمه به نفع حاج بابا شیخ و سایر ستمدیدگان رأی صادر می‌کند.

استشهاد و حکم مصالحه نامه، ضمیمه این گزارش‌های تحقیقی است.

زیراکس التزام نامه‌ای در مورد اتهام به اجحاف و تعدیات سیف‌الدین اردلان (مظفرالسلطنه) حاکم سقز در سال ۱۳۳۰ قمری، نیز بدست آمد که ضمن مدارک آورده شده است و نارضایتی مردم را از حاکم مربوطه منعکس می‌نماید این را هم از اهالی بوکان و ترجان شنیدم که: سیف‌الدین اردلان و محمدخان بانه و شیخ بابا اهل غوث‌آباد و سردار محمدحسین خان بعلت اینکه متهم به همکاری با روسیه در اشغال مناطق غرب ایران بودند، در جنگ اول جهانی بدست ترکان عثمانی بقتل رسیدند. و باز خدا می‌داند سخنان مخالفین درست است یا نه.

نامه‌هایی که در دست مجیدخان کلهر مقیم سقز بود، همگی دال بر خدمتگزاری در حفظ و حراست مرزها بوسیله این طایفه است. اکنون از ترجان و کارهای خداپسندانه‌ای که در آنجا بوسیله خانم محترمی انجام گرفته صحبت کنیم:

بانو نورالنساء زن محمدامین مشهور به (قوچ بیک) و او به ۴ یا ۵ پشت به بداق سلطان می‌رسد که جد اعلای طایفه فیض‌الله بیگی است. بداق سلطان بانی مسجد سور در مهاباد و پل سور هم در این شهر از ساخته‌های اوست و در مهاباد حکومت داشته است. نورالنساء اهل آبادی (ایسک بغداد) که در ۲۰ کیلومتری ترجان و ۳۰ کیلومتری بوکان بوده، می‌زیسته و از طایفه حاج مؤمن خان ایسک بغداد بوده، خانمی مؤمنه محترمه که او را خانمه قوله گفته‌اند، بعلت اینکه کوتاه قد و چاق بوده. این خانم در ترجان مسجد جامع بنا کرد و ملا و طلبه زیادی را در آن مسجد به تدریس و تحصیل واداشت. تاریخ

بنای این مسجد ۱۲۰۸ است که در قطعه شعری که در سردر این مسجد حجاری شده و ماده تاریخ ساختن است، مشاهده می‌شود.

این خانم هنگامیکه طلبه‌ها روزهای جمعه به گردش خارج از آبادی رفته‌اند با خدمه خود مسجد را رفت و روب و تمیز کرده و شخصاً لباس طلاب را با دستهای خود شسته است و هر هفته یک بُز یا یک گوسفند را برای خوراک طلاب می‌فرستاده است. سه دانگ از آبادیهای قازلیان و قافل‌آباد و شیلان‌آباد و یک آسیاب را وقف امور این مسجد نموده و ملاعلی قزلجی را برای افتتاح مسجد و تدریس در آن دعوت کرده و آن شخصیت بزرگوار حدود ۴۵ سال در این مسجد به تدریس اشتغال داشته است و کلیه عالمان دینی و فضلائی که در ناحیه کردستان بعد از او فارغ‌التحصیل شده‌اند هر یک به عنوانی نسبت شاگردی ملاعلی قزلجی را داشته‌اند. همه افراد خانواده ترجانی نسل بعد نسل دارای سواد و معلومات و قریحه و حافظه کافی بوده و از نعمت فضل و دانش برخوردار بوده و هستند.

وقفنامه‌ای که برای حفاظت مسجد و امور مربوط به آن بوسیله بانو نورالنساء تهیه شده زیراکس آن ضمیمه است.

مشایخ در آرامش سرحدات مؤثرند

مصطفی تیمورزاده در کتاب وحشت سقز صفحه ۲۰ می‌نویسد: «در سال ۱۳۳۳ قمری خبر جنگ بین دول معظمه در سقز منتشر شد و سلطان عثمانی سلطان رشاد به یازده دولت اعلان حرب داده است. بعد از چندین روز خبر ورود مشایخان کبار حضرتین شیخ حسام‌الدین و شیخ نجم‌الدین بیاره، به بانه رسید مشایخان قوم دارای مسند طریقت و شریعت و نفوذ امر بودند و بالغ بر صد هزاران مرید، صوفی، خلیفه، در ایران و عثمانی داشتند. خانقاه ایشان یک بارگاه سلطنتی بود که عده میهمان سالک و دراویش در سر سفره و خوان ایشان غیر معلوم بود. از طرف سلطان عثمانی به ایشان امر شد که محض تشویق عشایر زبردست اکراد خودتان، از خط سقز بنام جهاد به طرف آذربایجان که مرکز قوای روس است حرکت نمائید. مشایخ نامبرده نمی‌توانستند ترمز امر سلطان عثمانی را بنمایند، با عشایر جنگجو و سلحشور اورامی و مریوانی که شهرت

شجاعت ایشان مشهور و تاکنون از اطاعت عثمانی و ایران متمرّد بوده‌اند، حرکت نمودند.

پس از دو روز توقف در بانه، لشکر عشایر و بیگ زاده‌های بانه هم به ایشان ملحق شده بطرف سقز حرکت نمودند، طبق امر آقای مظفرالسلطنه فرماندار و جناب حاج شیخ عارف که یکی از مشایخ معظم سقز و دارای خانقاه بود، تمام ملت، صغیر و کبیر، فقیر و غنی، سوار و پیاده محض استقبال و احترام از سقز خارج شدند. زمزمه ذکر الله اکبر و صلوات بر جمال پاک پیغمبر در کوه و هامون پیچیده، مشایخ کبار با جمعیت بی‌شمار و علمای اعلام در زیر سایه علمهای الوان، موشح به آیه «نصر من الله وفتح قریب» که قریب به سه هزار نفر بودند، وارد شده (ورود ایشان در ماه صفر ۱۳۳۳ قمری بوده) چون ملت سقز چنین لشکر و جمعیتی را تا آن روز ندیده و اسم غزا و جهاد را نشنیده بودند، تمام متحیر و سرگردان در فکر و خیال افتادند. آقای مظفرالسلطنه به ورود مشایخ قدری اطمینان پیدا نمود که با بودن ایشان، از سوء قصد عثمانی محفوظ خواهد بود. به نظر ایشان و عموم اهالی چنین استنباط گردید که صاحب‌منصبان و افسران دولت عثمانی بدون اجازه مشایخ نامبرده، هیچگونه اقداماتی نخواهند کرد، مخصوصاً که از طرف حضرت شیخ نجم‌الدین مورد لطف و توجه واقع شده نظر به این اطمینان از خدمات پذیرایی بهیچ وجه مضایقه ننموده اتصالاً در خدمت خانقاه و مردم بود.

حسب الامر مشایخ از طرف مظفرالسلطنه به احضار لشکری از طرف سقز و خود سقز امر داده شد در ظرف چهار روز تمام بیگ زاده عشایر گورک سرشیو مگری و مالکین سقز با جمعیت سوار و پیاده مسلح حاضر شدند. بازار صوفی مرید دراویش و نفود مشایخ و علما و سادات در این زمان در سقز و حومه آن بلکه سرتاسر کشور رواج داشت، زهد و تقدس و دیانت، محترم و مورد توجه عامه ملت بود و احضار لشکر و دعوت از مردم بنام جهاد تبلیغ می‌گشت، از این جهت پسران ۱۲ ساله و مردان ۷۰ ساله با چوگان و چوب و شمشیر، حاضر شده بودند و از طرفی هم قوه جبریه مسلط به حرکت ملت گردیده بود.

(بدیهی است چون عشایر و ملت، حرب دولتی را ندیده و صدای توپ و مترالیوز را نشنیده و قوایی از خودشان معظم‌تر در مقابل تصور نمی‌کردند، فتح و ظفر و استیلا بر

قوای روس را حتمی می دانستند) این بود که بحالت وجد و سرور و شغف حاضر و آماده محاربه شده بودند و منتظر امر حرکت از طرف مشایخ بودند.»

پیش از انقلاب، دولت و بخصوص دربار پهلوی به مشایخ نقشبندی که بعضی در خاک ایران و بعضی در عراق ساکن بودند ارج و احترام زیادی نشان می دادند، هم از طرف دولت بدانها توجه می شد و هم کاری می کردند که مردم بدانها توجه کنند. هریک از مشایخ نقشبندی در روستاها و ولایات، خلفائی داشتند که بدستور و اشاره مرشد خود کار می کردند و اشخاص را توبه می دادند و به شیخ خود متمسک می ساختند.

دولت وقت از این مشایخ بطور دلخواه استفاده سیاسی می کرد. مثلاً اگر پیش می آمد که تمام مردم سنی نشین از طوایف گیلان و طوالش و آذربایجان غربی تا آخرین نقطه کرمانشاه و کردستان بسیج شوند و در خدمت دولت درآیند، اشاره ای از شیخ و مرشد کافی بود تا حکم جهاد دهد و مردم از پیر و جوان سر و پا برهنه در خدمت آیند.

نفوذ شیوخ و سادات در کردستان ایران و عراق روز بروز کم رنگ تر و بی اثرتر می شود و آن اقتدار و عظمت روحی و معنوی را که برای خود به وجود آورده بودند از دست داده اند، گذشتگان نشان با تدبیر و درایت و کفایت خاصی عمل می کردند، مردم را می شناختند، روحیاتشان را در دست داشتند به اوضاع سیاسی کشور آشنا بودند، عملی نمی کردند که مردم عادی و یا کارگزاران دولتی را در زحمت اندازند، در امن و امان و آرامش منطقه بسیار مؤثر بودند روی این اصل از طرف دولت هم حمایت می شدند، بعید نیست سیاست انگلیس در تحکیم قدرت و نفوذشان در مردم و احترامشان نزد دولت وقت اثر گذار بوده باشد. در کردستان در درجه اول طریقه نقشبندی و سپس قادریه رواج دارد، طریقه نقشبندی با علم و اطلاع و تمسک و توسل و ریاضت پیش می رود اما طریقه قادریه با اینها کار ندارد با حرکاتی خود را گرم می کنند و به چاقو زدن و تیغ جویدن و سیخ زدن و حتی گاهی به سربریدن و کارهای غیر شرعی می پردازند.

تا پنجاه سال پیش در مناطق وسیعه کردستان کمتر کسی مشاهده می شد که به طریقه نقشبندیه توسل و تمسک نداشته باشد. سرسلسله نقشبندیه در کردستان حضرت مولانا خالد نقشبندی شهرزوری و پس از او حضرت سراج الدین و خانواده اش تا حسام الدین دارای نفوذ کلام و تأثیر معنویت بوده اند، این حضرات در خاک عراق زندگی می کردند و

مسجد و خانقاه داشتند، علمای برجسته‌ای را بدور خود جمع کرده و در مسجد آنجا به تدریس طلاب دینی که از همه جا روی می‌آوردند، و می‌داشتند. علاوه بر این مردم از ولایات مختلف بحضورشان می‌شتافتند و مدتی را در خانقاه به تمسک می‌نشستند تا مرشد اجازه مرخصی بدانان می‌داد و با دستخط مخصوص و توشیح شده به محل خود باز می‌گشتند و به ارشاد و راهنمایی مردم منطقه خود می‌پرداختند.

این توسل به شیخ و مرشد تا درجه‌ای بود که با اخلاص تمام حاضر بودند فرزند خود را به پای مرشد خود فداکنند و برای جلب رضایت او از جان و مال دریغ نداشتند. این بود که حتی عشایر سرسخت نیز در خدمت اولیاءالله و مشایخ درآمدند و بدون دخالت و مشورت آنان کاری انجام نمی‌دادند، شاهد مقال چند سطری است از کتاب سفر مهاجرت در نخستین جنگ جهانی اثر رضاعلی دیوان‌بیگی:

«اورامیها و سایر قبایل کردنژاد از دیر زمان اعتقاد زیاد به پیشوایان مذهبی خود داشته، اکنون هم که اکثراً از طریقت نقشبندی پیروی می‌نمایند، برای مشایخ این فرقه صوفی بنش شافعی مذهب کرامات و احترامات خاصی قائل هستند و سرکردگانشان غالباً بدون مشورت صلاحدید آنان دست به کاری نمی‌زنند.» (ص ۵۵)

سپس پیایی خبر رسید: سرکرده‌های اورامی و مریوانی با ارشاد مشایخ نامبرده، پس از جمع آوری چند هزار تفنگچی سوار و پیاده بدفاع برخاسته، لشکر مهاجم روس را در گردنه‌های آریز و گاران منهزم ساخته، آنها را در کوه و کمر تا دامنه آیدر عقب راندند و سرتیپ (زاخار چنکوف) فرمانده روسی بر اثر تلفات بسیار دیگر جرأت نکرد از سنندج خارج بشود. (ص ۵۹)

پرسش‌نامه‌هایی که تهیه کرده بودم، کسی حاضر به پرکردن و جواب دادن به آن نشد، مردم احتیاط می‌کردند از اینکه دستخطشان با نام و امضایشان در اظهار نظر و خط‌مشی سیاسی در دست دیگری داشته باشند ولو اگر هم بی‌امضاء باشد خلاصه روی خوش نشان ندادند، لذا تعدادی را خود باتکیه بر نظرات اشخاص پُر کردم و برایم ثابت شد که چرا دکتر جواد صفی‌پور مؤلف کتاب عشایر مرکزی ایران، نوشته است: «در تنظیم پرسشنامه در میان ایلات و عشایر بویراحمد ناموفق بودم.»

۱۳۳۳

حضرت آیت الله العظمی بروجردی

و بعد آنرا که رسیدیم خانم کوهت بعد از رسیدن به منزلت از دولت و ...
 بدرت بعد از آنکه در آنجا بودیم و حکومت در آنجا مستوفی از آنجا که ...
 بهر نقیب رسید که در آنجا بودیم و حکومت در آنجا مستوفی از آنجا که ...
 در آنجا که در آنجا بودیم و حکومت در آنجا مستوفی از آنجا که ...
 دیگر در آنجا بودیم و حکومت در آنجا مستوفی از آنجا که ...
 نیا در آنجا که در آنجا بودیم و حکومت در آنجا مستوفی از آنجا که ...
 در آنجا که در آنجا بودیم و حکومت در آنجا مستوفی از آنجا که ...
 در آنجا که در آنجا بودیم و حکومت در آنجا مستوفی از آنجا که ...
 در آنجا که در آنجا بودیم و حکومت در آنجا مستوفی از آنجا که ...
 در آنجا که در آنجا بودیم و حکومت در آنجا مستوفی از آنجا که ...

...
 ...
 ...
 ...
 ...
 ...
 ...
 ...
 ...
 ...



در این نقشه که در آن به مناطق مختلف اشاره شده است، در مرکز آن عبارت "کوه سهند" دیده می‌شود. اطراف آن نام‌هایی مانند "کوه سهند"، "کوه سهند"، "کوه سهند" و "کوه سهند" به همراه نمادهای گوناگون قرار دارد.

این نقشه در اصل یک طرح کلی از مناطق شمال غربی کردستان است که در آن به مناطق مختلف اشاره شده است. در مرکز آن عبارت "کوه سهند" دیده می‌شود. اطراف آن نام‌هایی مانند "کوه سهند"، "کوه سهند"، "کوه سهند" و "کوه سهند" به همراه نمادهای گوناگون قرار دارد.

در این نقشه که در آن به مناطق مختلف اشاره شده است، در مرکز آن عبارت "کوه سهند" دیده می‌شود. اطراف آن نام‌هایی مانند "کوه سهند"، "کوه سهند"، "کوه سهند" و "کوه سهند" به همراه نمادهای گوناگون قرار دارد.

صدر جویو، ایستاد، سرشته اتحاد علوم عین
بسیار با با شیخ جعفر علی



تقدیر آدمی استقامت خدایان در جویو کمانه خلدون
فایده علی محمد شکر ایام اینون تقنین منقبت عورت
بیربره حسن کند در جویو عزم و کدورتی مهیب
از جبهه اوله بهو تقویتون درون قد کسب عاقبت
باز عاقبت در استقامت ایستاد و کمانه عزم
باز عزم ایستاد ایستاد او به و ذی
کریمت ملک عزم عزم و دها
شوق داره عاقبت ایستاد
در دجه قنودین ایستاد

ایستاد
محمد علی
محمد علی

آنطوریکه از اشخاص زیادی در مورد احیای نظام عشایری سؤال کردم، نتیجه مطلوبی عایدم نشد پیران قبیله که رئیس و یا وابستگی کلی به خان داشتند، برای اعاده سلطه و شوکت از دست رفته خود، دوست داشتند و علاقمند بودند که نظام عشایری تقویت و احیاء شود، اما جوانان حتی یکنفر بدین نظر، خوشبین نبودند و همه امکان احیای عشایر نابود شده و تار و پود گسسته را بعید می‌دانستند، همه می‌گفتند. زمان به عقب بر نمی‌گردد، سیاست دوبار تکرار نمی‌شود، اگر هم تکرار شود با شسکت روبرو خواهد شد.

آقای احمد حمیدی رئیس طایفه گلالی ایران چنین اظهار داشت: «ما جاف‌ها تا دوره رضاشاه بیلاق و قشلاق کرده‌ایم و از آن بعد مرزها بسته شد و ما دیگر نتوانستیم آنطوریکه می‌خواستیم، آمد و رفت کنیم.

در انقلاب، دولت آنطوریکه باید و شاید به عشایر کمک نکرد و ما طعمه گروهِک‌ها شدیم و متواری گشتیم. گلالی‌ها و همه جاف‌ها اصلشان از کرمانشاه و اطراف آنست، تعدادی به عراق و تعدادی به خورخوره و اطراف سقز رفتند و ما از گلالی‌های جاف سقز هستیم. اگر دولت لطف و محبت داشته باشد ما همیشه به فداکاری و جانفشانی در راه میهن آماده‌ایم. ما اکنون مثل فرزندی هستیم که پدر، دست از او کشیده، اگر دولت همچون پدر دلسوزی بماند و به ما توجه کند، امکان آن هست که ساماندهی صحیحی صورت گیرد. درست است که تعداد زیادی از عشایر به شهرها کوچ کرده‌اند و فرزندان‌شان در مدارس آنجاها تحصیل می‌کنند و تعدادی به کارهای دولتی و غیردولتی مشغولند، اما عشایر همانها نیستند، عشایر اصلی روستاها و مزارع را ترک نکرده‌اند و نمی‌توانند از منطقه خارج شوند و از آب و خاک و سرزمین اصلی و اجدادی خود دست بکشند، خون احساسات عشایری همیشه در رگ و ریشه ما هست، اگر عطف توجه دولت به ما باشد ما همان خدمتگزار همیشگی بوده و مرزها را همچون سابق امن و آرام خواهیم نمود. چون دولت به موقع به عشایر منطقه توجه نکرد. هنگامیکه نیروی دولتی به دیواندره آمد، فریدون دستگیر پسر فیروز دستگیر، سوار بر یک جیب، پیشاپیش نیروی دولتی پیشروی می‌کرد، پسر دیگر فیروزخان که به ظاهر در تصادف اتومبیل کشته شد، او هم از فدائیان انقلاب اسلامی بود. در اثر بی‌محبتی و عدم پشتیبانی دولت،

عبدالله مرادی گل سرسبد عشایر گلباغی کشته شد و عشایر ذلیل دست گروهک‌ها گردید و به قیمت گرانی دولت توانست در منطقه استقرار یابد. تعداد زیادی پاسدار و بسیج و نیروهای دولتی کشته شدند و گرفتن منطقه از دست گروهک‌ها برای دولت گران تمام شد. در زمان شاه عشایر از بین رفتند، ما احترامی داشتیم، مردم از ترس عشایر رفتار ناشایست نداشتند، در این انقلاب عشایر ریشه کن شد و پراکنده شد.»

محمودسلطان‌پناه از عشایر سرشیو ساکن سقز معتقد است که ده نفر عشایر مسلح در منطقه می‌تواند با یک گردان سرباز و نیروی دولتی برابری کند، چون عشایر به سوراخ و تلمه محل، آشنایی کامل دارد و حتی در شب و تاریکی آن می‌تواند در صخره‌ها پناه بگیرد و نیروی مخالف را غافلگیر نماید.

سرتیپ میرحسین یکرنگیان در کتاب گلگون کفنان می‌نویسد: روسها در شهریور ۱۳۲۰ هنگام حمله به ایران روی طوایف رشید شاهسون محاسبه کرده بودند و اینجانب در مرداد ماه سال ۱۳۲۰ که به لشکر اردبیل انتقال یافتم، موضوع مسلح کردن عشایر شاهسون را سرلوحه برنامه خود قرار داده، برای آموزش و نظم و ترتیب تیره‌های مختلفه، سرپرست‌هایی در نظر گرفته و به لشکر ۳ آذربایجان پیشنهاد کردم، معلوم نشد چرا این موضوع مهم به ستاد ارتش منعکس نگردید و روز سوم شهریور رضاشاه، تلگرافی لشکر اردبیل را مورد مؤاخذه قرار داد و علت اینکه ایلهای شاهسون مسلح نشده‌اند از لشکر توضیح خواست، در صورتیکه لشکر اردبیل خود از حیث اسلحه و مهمات در مضیقه بود.

پهلویان با عشایر چه کردند؟

در اوائل حکومت پهلوی زمان رضاشاه، فرمانداران و استاندارانی را که از مرکز برای اداره مناطق مختلف کشور فرستاده می‌شدند معمولاً از شاهزادگان قاجاریه بودند که دولت وقت بعنوان دلجویی و یا حق السکوت به آنها تفویض می‌کرد. در زمان سلطنت محمدرضا، استانداران و فرمانداران از افسران عالی‌رتبه بازنشسته انتخاب و روانه می‌شد، این اشخاص بیشتر در حفظ آرامش محلی قدم بر می‌داشتند و اگر احیاناً غائله‌ای پیش می‌آمد، سعی در فرونشاندن آن می‌نمودند. اینان اصلاً در فکر پیشبرد و

ترقی مملکت نبودند، شهرسازی و خیابان‌کشی و جاده‌سازی و آسفالت و مسائلی مانند آب آشامیدنی و برق و تلفن و حتی لوله‌کشی گاز به شهرها برای مصرف سوخت زمستانی مردم در برنامه کار آنان نبود.

در میان عشایر که معمولاً در مناطقی سخت و صعب‌العبور زندگی می‌کردند و کمتر پای مأمورین دولتی به آنجاها باز شده بود، گرفتاریها و معضلات و مشکلات را با نظر خانها و صوابدید ریش سفیدان و محترمین محلی حل و فصل می‌کردند. البته همه خانها و رؤسای عشایر منصف و مصلح و خیرخواه بحال مردم نبوده‌اند، مثلاً اکثر قریب به اتفاق خانها و مالکین روستاها با افتتاح مدارس در روستاهای تابعه‌شان شدیداً مخالفت و مبارزه کرده‌اند. آنطوریکه تاریخ قضاوت می‌کند قسمت اعظم عشایر کردستان، مردمی بیدادگر، پرخاشجو، غارتگر و متجاوز بوده‌اند. عشایر اورامان هیچگاه از دولت مرکزی اطاعت نکرده و مرتب اذیت و آزار مأمورین دولتی را فراهم آورده است. معتمدالدوله فرهادمیرزا چند بار بجنگ اورامیها رفت. شریف‌الدوله در اواخر قاجاریها به انواع دسیسه و حیله متوسل شد تا توانست تعدادی از سران گلباغی و مندمی و شیخ اسمعیلی را دستگیر و تیرباران کند. رضا شاه نیز تعدادی از سران عشایر منطقه را کشت و عده‌ای را به زندان انداخت و خانواده‌های زیادی را به نور و کجور و اصفهان و یزد و کرمان و سبزوار تبعید نمود.

محمدرضا شاه سیاست خود را در قبال عشایر عوض کرد، بدین معنی که سالی یکبار سران آنها را طی تشریفاتی به مرکز احضار می نمود و چندین روز از آنان پذیرایی شایان بعمل می آمد و از اماکن مختلف و کارخانه‌های اسلحه سازی بازدید می نمودند و در پایان، شاه به هریک، مدال و نشانی عطا می کرد. این نوع سیاست و محبت سبب می شد که خوانین و بیک‌زاده‌های عشایر در برابر دولت سرتمکین فرود آرند و مناطق مرزی را در کمال امن و آرامش نگهدارند. این ظاهر قضیه بود، دولت می خواست با آشنا کردن عشایر به تمدن و تکنولوژی غرب، اکولوژی زیست عشایری را دگرگون سازد، زندگی کوچ‌نشینی را که به عنوان نوعی سازش با طبیعت و بین ۷ هزار تا ۸ هزار سال پیش پدید آمده بود به مرور از بین ببرد. زوال تدریجی زندگی کوچ‌نشینان با انقلاب صنعتی غرب و پیشرفت تکنولوژی که توأم با اختراع سلاحهای مرگبار و گسترش سرمایه‌داری و بالاخره دخالت استعمارگران در کشورهای غیرصنعتی از جمله ایران بود، آغاز گردید، همانگونه که گفتیم سرانجام با استحکام قدرت دولت مرکزی و اقتباس سلاحهای جنگی و فنون نظامی از غرب و همچنین با دسیسه و سوگندهای دروغ و پای قران امضاء کردن، سران بسیاری از ایله‌ها را بدام انداخته، دستگیر و به قتل رساندند و بالاخره مزدداران و پاسداران این آب و خاک را با نهایت بی‌رحمی و بی‌سیاستی درهم کوبیدند. دخالتهای پهلوی و اتخاذ سیاستهای نادرست و خشن و مخرب، چون استقرار حکومت نظامی، اسکان اجباری و اجرای برنامه اصلاحات ارضی، جوامع عشایر و کوچ‌نشینان را تحت فشار قرار داده، باعث تغییر و تحول فرهنگی آنان شدند و همه را از خانه و کاشانه خود راندند و تمدن و فرهنگ و آداب و سنن دیرینه هزاران ساله آنان را منزوی و راه را برای ورود تکنولوژی و تمدن توخ‌ش آفرین غرب هموار ساختند و با از بین بردن عشایر و ایله‌ها، ضربه شدیدی به اقتصاد کشور وارد کردند.

در پایان نظر سیاستمداران دولت جمهوری اسلامی را به مندرجات دو قطعنامه که توسط عشایر و ایله‌های کردستان اولی در آبادی گومه‌یی دیواندره و دومی در آبادی سرا، حومه سقز بانجام رسیده معطوف می‌دارم.

استشاده استقدم سیرود از علاء و قضا و اعلام و سادات عظام و
 و گین کرام و کس که علم و نقد در روز بر اینک در موقع حرق غارت
 تم با چو بوعید آید یک بازی بدعی خودش و محکوم عظیم و
 اولاد و فزانت کیندر تو مان و در را کین چو موکر در پند
 اینه اولاد را عمر بازی بدعی نموده اند این در
 هر و دستا و فریسه باعث اجر چهره جزای جزو خواهد شد ۱۳۲۱

نصرت من صحبات



ایستادگاری است

صفت بر هر نان صحیح

طریق کوه در هر روز نشسته است در اولاد و در



بر نصرت من صحبات

بکرمت



اصح کلام در این صحیح است

تا بعد عطف بر هر نان صحیح

تورق و بیرون است



اطلاع دارم



نصرت من صحبات


شاید اینها در هر روز نشسته است در اولاد و در

۱۳۲۱

کرم
 من علم سکر که بر صلبه نایبگان عیروا... (که در بیان و حوش نشین) سلفق سکر - در باران -
 ارض - احمدی - دیلی - نوری - سادات ضعیفانه - بیخ حلی - فردرهره - سرشور سکر - کابلی - تنگه -
 ن نایب سکر - اردلان سکر - هاروج - سرلیمان - غازی - ذوالفقار - حیدری - شوش - دیلی - بهرائی

بسیار درین عشایر و عشق حاکم در زمان در منطقه اردو (رشته نایب) - محکم و سرور می نام -
 (معنا) که در این است شرح به پنجش اعیان بدون الفنا کرده از این احوالات نوشته عمر محمد در این کج و این
 ن اینهمه است به فرد فرد هر طایفه خاصه دوست یاران در زیر لوای جمهوری اسلح بر رهبر قایم علم این نام
 در آن سلفق است و مجدداً اعلام میدارم جزو هیچ دست و از احوال سیاسی بنویسد فقط در راه خدمت میگوید

در این منطقه که در این عشایر و عشق حاکم در زمان در منطقه اردو (رشته نایب) - محکم و سرور می نام -
 (معنا) که در این است شرح به پنجش اعیان بدون الفنا کرده از این احوالات نوشته عمر محمد در این کج و این



قطعه نامه شماره ۱۲۷
 تاریخ ثبت و هجرت فروردین ماه سن ۱۲۷۸
 بیکان - و بان که عشار سواران را بدست و عشار بر دهن کوی - نصیر اله بیج - عیسی - عثمان بیگ و
 حکم - و کلبی کفر - گورک - ارغوانی - قطعه خور حوره سر شیر - گلده جاف قطعه خور حوره - لطف
 کسیر و امینات زیرا آنها زگر برد -

- ۱- اعضا قطره در شب به اتفاق آراء ضمن تفرقه قطعه اول مرد ۵۸۱/۲۰ عمل نماز گاه عده ۱
- ۲- عده سرودی راجع به قطعه اول مرد ۵۸۱/۲۰ در کوهی کوه در اوج عشار و اوج سلم ۱
- فقط نظرات و نیت پدید آمدن و خدا است ایام به چمن نوش - دان عماره کازب بنامه زیرا تقیرا
- هنر عمیده و کرده ن دیگر نرشته و نزار اگر کوه و درام به قطعه اول کوه مانشه حقیقت از
- ست ایران خاقه ملوک کرد کرده عوامت و عوامت هم

۳- در قطعه اول به صورت شکل نور را در بیخ نرشته ان عدم کرده و نرشته کوه حیران نرشته ان شعرا
 می نام - مفا از حضرت جناب سر عدله عجمی امام حسن نرشته ان کوه و حله کوه سر عدله عجمی

Handwritten signatures and stamps, including names like "عشار", "کوه", "نور", and "امام حسن".

علل مهاجرت روستائیان به شهر سنندج

۱- کسب درآمد از راههای کاذب

یکی از علل مهاجرت کسب درآمد بیشتر از راه کارهای کاذب و آسان می باشد. مهاجران روستائی گاهی بصورت سرپائی در گوشه خیابانها، میدانها و یا در دکه های بسیار کوچک جهت گذراندن معیشت به کارهای زیر مبادرت می ورزند. ۱- تسبیح فروشی ۲- آدامس فروشی و سیگار فروشی ۳- فیلم فروشی ۴- ساعت فروشی ۵- واکسی ۶- قالی فروشی ۷- رادیو، ضبط صوت و تلویزیون فروشی دست دوم ۸- کارگری ۹- میوه فروشی روی چرخ ۱۰- پلاستیک فروشی روی چرخ ۱۱- ماشین شوئی ۱۲- نان فروشی دور میدان ۱۳- شاگردی تعمیرکار موتور، صاف کار، باطری ساز، تعویض روغن ۱۴- کارهای ساختمانی و راهسازی ۱۵- کارهای باربری ۱۶- کار در کارخانه یا شرکتهای خصوصی به عنوان کارگر ساده ۱۷- کار در مهمانخانه ها، سالنهای غذاخوری و قهوه خانه ها ۱۸- کار در دکانها و فروشگاهها و گرمابه ها ۱۹- قند و شکر و روغن و چای و برنج فروشی ۲۰- تایید، شیرخشک، شامپو فروشی ۲۱- باغبانی - رفتگری ۲۲- با دستگاه، تعیین قد و وزن کردن ۲۳- کوپن فروشی ۲۴- نان خشکی و خرید لوازم منزل.

آنان نه جواز دارند نه جزو اتحادیه اصناف هستند، نه کرایه دکان دارند، نه مالیات بردرآمد می پردازند، بلکه به اقتضای تقاضا، وجود کالا و داشتن سرمایه متناوباً تغییر شغل می دهند و چنانچه کاسبی خوب باشد بعد از مدتی دکه ای و بعد از آن دکانی خریداری نموده برای همیشه هویت روستائی زحمتکش قبلی و تولیدکننده فرآورده های زراعی و دامی را فراموش کرده و خود را شهری و گاهی متولد سنندج قلمداد می نماید، زیرا بدین نحو اعتبار در بازار دارد و سرشناس است. از طرف دیگر سایر هم ولایتی هایش با دیدن این اوضاع، شعله های آتش حسادت در دلشان شعله ور خواهد شد و یا اگر مسئله چشم و هم چشمی شده فکر و ذکرشان در این خواهد بود چگونه وی به چنین جایی رسید، پس ما هم باید چنان باشیم، عزم مهاجرت از اینجا شروع می شود. زمینهای زراعی خود را به پدر و مادر یا برادر و یا اقوام می سپارند و بره و گوسفند، بز و بزغاله و گاو و گوساله را بمعرض فروش می گذارند تا سرمایه اولیه داشته باشد. و سپس با ترسیم هزاران امید و آرزو راهی شهر می شوند و در یکی از محلات حاشیه نشین شهر

چون حاجی ناوا - کانی کوزله - عه باس آوا - خه بر ناوا - ته قته قان - زور ناوا - کانی کمیز - گردی گه رول - ته پهی نه ولیابه گ - ته پهی شیخ حه مه ساق منزلی کرایه می کنند و شروع به فعالیت در زمینه های کوپن فروشی - دستفروشی و دوره گردی می نمایند. مدتی که گذشت در گوشه ای قطعه زمینی را بخانه تبدیل می کنند دیدن زمین همان و ساختن آن در یک شب و دو شب همان. بله آنها که کاخ نمی خواهند یک اطاق کافی است و بس.

در بررسی که در مهر ماه ۱۳۶۶ انجام گرفت تعداد دستفروشان و کوپن فروشان و دکه داران شهر سنندج بشرح زیر است که میزان آن بستگی به وقت صبح و بعد از ظهر، سایه یا تابش آفتاب، وجود مأموران انتظامی و اجازه دکانداران محل است که دائماً تعداد آنها تغییر پذیر است.

ردیف	نام خیابان یا میدان	تعداد دستفروشان و دکه داران	تعداد کوپن فروش
۱	انقلاب	۲۹۱	۲۷
۲	بازارچه فردوسی	۲۵۰	۲۲
۳	طالقانی	۱۵۴	۵۵
۴	فردوسی	۴۲	۳۱
۵	امام خمینی	۷۸	۴
۶	میدان انقلاب	۲۸	۸
۷	میدان آزادی	۳۱	-
۸	میدان نبوت	۱۵	-
۹	۱۷ شهریور	۴۹	-
۱۰	چهارباغ	۲۵	-
۱۱	ولیعصر	۲۲۲	-
۱۲	پاسداران	۱۶	-
۱۳	کمربندی ۱۷ شهریور	۱۸	-
۱۴	شهداء	۲۰	-
۱۵	گلشن	۸	-
۱۶	حسن آباد	۲	-
۱۷	مردوخ	۲	-
۱۸	بلوار شبلی	۳	-
۱۹	شهید تعریف	۱	-
۲۰	آبیدر	-	-

۲- کمبود مراکز آموزشی در سطح روستاها:

یکی از علل بسیار عمده مهاجرت روستائیان به شهر کمبود مدرسه راهنمایی و نبودن دبیرستان می باشد، فرد روستائی فرزندش را جهت ادامه تحصیل روانه شهر نموده و خانه ای برایش اجاره می نماید و کل افراد خانواده و گاهی یکی از افراد خانواده در کنار وی در شهر باقی می ماند؛ بنابراین مدت طولانی تحصیل فرزندش و دور بودن فرد از زمینهای زراعی و کسب مشاغل کاذب یا خریدن دکان در شهر باعث ماندگار شدن وی برای همیشه در شهر می شود. طبق آمار نفوس و مسکن در سال ۶۵ تعداد باسواد نسبت به جمعیت ۶ ساله و بالاتر بشرح زیر می باشد:

شهرستان بیجار ۴۴/۸۶، شهرستان سنندج ۴۳/۵۸، شهرستان قروه ۴۲/۷۱،
شهرستان سقز ۳۸/۱، شهرستان بانه ۳۱/۰۷، شهرستان مریوان ۲۶/۶۴ = کل استان
۳۹/۶

در اینجا لازم است که مسئولان آموزش و پرورش در کردستان اقدامات لازم را برای افراد بی سواد روستائی انجام دهند، چراکه تا زمانیکه سطح سواد آنان بالا نرود انتظار پیشرفت رشد و توسعه امری بی فایده است و بسیاری از مشکلات و مصائبی که از این بابت پاپیچ توده مردم روستا است رفع و حل نخواهد شد.

۳- کمبود مرکز بهداشتی و درمانی در سطح روستا:

طبق آمار دهم مهرماه ۱۳۶۶ سازمان منطقه ای بهداشتی کردستان و تحقیقات تعدادی از پزشکان و دندان پزشکان بصورت رسمی و طرحی و قراردادی و همچنین پزشکان و دندانپزشکان مطب دار (شخصی و ارتشی)، مراکز بهداشتی و درمانی شهری و بیمارستانهای دولتی و خصوصی بدون در نظر گرفتن امکانات درمانی ارتش و سپاه بشرح زیر می باشد:

پزشک	۱۰۰	نفر
دندانپزشک	۱۳	نفر
داروخانه	۱۱	واحد
بیمارستان	۳	واحد
تعداد تخت بیمارستان	۴۴۸	عدد
درمانگاه	۱۲	واحد

براساس استاندارد به ازاء، هر ۱۰۰۰ نفر جمعیت یک پزشک مورد نیاز است.
 براساس استاندارد به ازاء، هر ۲۰۰۰ نفر جمعیت چهار تخت بیمارستانی مورد نیاز است.
 براساس استاندارد به ازاء، هر ۱۰۰۰ نفر جمعیت یک دندانپزشک مورد نیاز است.
 بنابراین با توجه به موارد فوق در شهر سنندج کمبود امکانات درمانی در سال ۶۶

بشرح زیر است:

شهر سنندج با کمبود	۱۲۰ پزشک مواجه است.
شهر سنندج با کمبود	۹ دندانپزشک مواجه است.
شهر سنندج با کمبود	۴۳۲ تخت بیمارستانی مواجه است.

از تعداد پزشکان روستاهای حوزه مطالعاتی که شامل ده، دهستان‌های سنندج و دهستان‌های ئیلاق قروه و کل دهستانهای مریوان و همچنین خود شهر سنندج است تعداد ۷۱ پزشک خارجی وجود دارد (آمار مربوط به، دی ۶۵) بیشتر آنان اهل پاکستان، هندوستان و بنگلادش هستند لذا بیشتر آنان زبان فارسی را به سختی صحبت می‌کنند تا چه رسد به زبان کردی و اینان همواره با آداب و رسوم و فرهنگ روستائی بیگانه‌اند، لذا تشخیص صحیح بیماری برایشان گاهی امری بسیار مشکل است.

مثلاً چنانچه فرد روستائی بگوید: (هه‌سکه هه‌سک ئه‌که‌م) به معنی به نفس نفس افتاده‌ام در این صورت پزشک خارجی (هه‌سک) را با عکس اشتباه حالی می‌شود و بیمار را روانه گرفتن عکس سینه می‌نماید. بهر صورت با مشاهده پزشک خارجی آدم یکجا برای فهماندن مقصود خود بصورت آدمهای لال رفتار می‌نماید [خوشبختانه در سالهای اخیر با افزایش تعداد فارغ‌التحصیلان رشته‌های پزشکی از جمعیت پزشکان خارجی کاسته شده است ولی هنوز میل و انگیزه در پزشکان وطنی برای خدمت در مناطق محروم و روستاها ایجاد نگردیده است]. جهت اطلاع اعلام می‌دارد که هر خانه بهداشت در یک آبادی ۳ تا ۴ روستای همجوار خود را تحت پوشش دارد که معمولاً جمعیت آنها بین ۱۵۰۰ تا ۲۵۰۰ نفر می‌باشد ولی با توجه به موقعیت جغرافیائی و طبیعی ممکن است با جمعیت ۵۰۰ نفری خانه بهداشت تحت پوشش یک مرکز بهداشتی و درمانی روستائی (درمانگاه) ایجاد شود که پزشک مقیم در آن هر هفته یکبار به روستاهایی که خانه بهداشت تحت نظر اوست مراجعه و به مداوای بیماران پردازد.

آمار زیر تعداد خانه‌های بهداشت و مراکز بهداشتی درمانی در حوزه مطالعاتی را نشان می‌دهد:

نام محل	تعداد خانه بهداشت	تعداد مراکز درمانی بهداشتی روستائی
دهستان، شهرستان سنندج	۳۴	۱۲
دهستان ثیلاق قروه	۱۵	۴
دهستانهای مریوان	۴۰	۹

چنانچه مراکز درمانی و بهداشتی در روستا کمتر از حد استاندارد باشد، روستائیان مجبورند برای مداوای دردها و بیماریها (حتی سرپایی خود) راهی شهر شوند.

۴- کمبود امکانات رفاهی و ارتباطی:

کمبود و یا عدم وجود امکانات ارتباطی چون پست، مخابرات، راه شوسه یا راه آسفالت و همچنین نبودن آب لوله‌کشی، برق، حمام و غیره از عوامل مهاجرت بشمار می‌روند.

۵- استخدام خود و یا یکی از افراد خانواده روستائی در ادارات دولتی و شرکتهای خصوصی

۶- وجود رنگ و روی فریبنده در شهر:

جاذبه شهر چون برق، فرد روستائی را گرفته و شلوغی شهر چون اژدها وی را بلعیده و زرق و برق شهر چون مار خوش خط و خال مغزش را گزیده است.

۷- کوچک شدن زمینهای زراعی بعلت افزایش جمعیت:

برای مثال: پدری ۱۰ فرزند پسر دارد و در اصل صاحب ۵ هکتار زمین زراعتی است، پس از فوت وی به هرکدام از فرزندان نیم هکتار زمین تعلق خواهد گرفت که نمی‌توان با آن هزینه زندگی خود را تأمین نمود و از سوی دیگر استفاده از شیوه‌های سنتی و غیر صنعتی در امور زراعی توسط ساکنان روستاها و شرایط طبیعی و کوهستانی بودن محیط از مشکلات و موانعی بوده که باعث افزایش بهره‌وری در سطح روستا نشده و نهایتاً رغبت و تمایل روستائیان را به سازگاری در ده کاهش داده و آنان را جهت تأمین امرار معاش زندگی روانه شهر ساخته است.

۸- مکانیزه شدن زمینهای زراعتی:

یکی از علل مهاجرت مکانیزه شدن زمینهای زراعتی است که به تعداد کمتری نیروی انسانی نیاز دارد و بقیه بیکار شده و به شهرها هجوم می آورند.

۹- عدم بیمه محصولات کشاورزی:

با توجه به تغییرات آب و هوا از قبیل خشکسالی، سیل، تگرگ، سرمای شدید امکان آن می رود که محصول یک سال کشاورز بصورت صد درصد یا درصد قابل توجهی از بین برود، در این راستا هیچ منبعی مخارج یکسال کشاورز را تقبل نکرده و روستائی بعلت عدم وجود پس انداز مجبور به مهاجرت است.

۱۰- داشتن ماشینهای مسافربری و باربری:

معمولاً روستائیانیکه دارای ماشینهای وانت بار، تاکسی بار، تویوتا، نیسان و مینی بوس هستند بعلت داشتن درآمد خوب گاهی خانه‌ای در شهر فراهم کرده (بعضیها نه همه) و با حمل بار و مسافر دارای چنان درآمدی خواهند شد که هرگز در ده آنچنان درآمدی نداشته‌اند.

علت عقب افتادگی کردستان

در تجزیه و تحلیل و ارزیابی عوامل مؤثر عقب افتادگی اجتماعی، اقتصادی و فرهنگی مردم کردستان، می توان گفت که این امر معلول عوامل مختلفی است که اهم آنها بقرار ذیل است:

نگرش سیاسی، امنیتی و اقتصادی حاکمیت در گذشته و حال چه جایگاهی دارد؟!؟

۱- کمبود و عدم توسعه بموقع مؤسسات آموزشی در سطوح مختلف.

۲- مخالفت طبقه فئودالی (بزرگ زمیندار منطقه) با ورود فن آوری‌های نوین.

۳- بیسوادی و مخالفت والدین با تحصیل فرزندانیشان بخصوص در گذشته که در روستاها از عمومیت بیشتری برخوردار بود.

۴- فقر خانواده.

۵- تقدم نگرش سیاسی و امنیتی حاکمیت بر نگرش مبنی بر توسعه اقتصادی، اجتماعی و فرهنگی.

در بین عوامل بالا نقش دو عامل مذکور در بندهای اول و دوم بیش از سایر عوامل می باشد که بطور اختصار بدانها اشاره می شود.

۱- کمبود و عدم توسعه بموقع موسسات آموزشی

ملاحظات آماری بشرح جدولها و نمودار آتی بخوبی عدم توجه و سیاست مزورانه آموزش مقامات مسئول آموزش و پرورش کردستان را در طول بیش از پنجاه سال بخوبی نشان می دهد و واضح است که هدف اصلی از این کار عقب نگاهداشتن قوم کرد در کلیه امور اجتماعی به منظور اجرای برنامه های ضد مردمی و خلقی رژیم بوده که امروز قوم کرد از آن بنام ستم ملی یاد می کنند.

۲- عدم تناسب آمار بی سواد

در مورد عقب ماندگی و عدم تناسب آمار بی سواد در مناطق روستائی کردستان و مخالفت طبقه فئودال با تأسیس مدراس در روستاها گرچه موضوعی است که در سطح مملکت تا حد زیادی وجود دارد ولی در منطقه کردستان این مسأله به نحو مضاعفی صورت گرفته، زیرا تا قبل از سال ۴۱ که قانون به اصطلاح انقلابی اصلاحات ارضی شاه و مردم به مرحله اجرا درآمد، کلیه مناطق روستائی کردستان در تحت نفوذ و سلطه تعداد معدودی فئودال (بزرگ زمین دار) بود که از دسترنج روستائیان در ناز و نعمت بسر برده و آنان را استثمار می کردند و در ایجاد مدرسه های در روستا برای بالا بردن فهم و درک روستازادگان قاطعانه جلوگیری می شد و جز در موارد خاص آنهم برای تعداد معدودی از وابستگان خود مباشرین که در روستاها ساکن بودند، اجازه احداث یک باب مدرسه آنهم برای فرزندان افراد مورد نظر و سرشناس که ارباب و یا مباشر اجازه شرکت آنان را می داد آزاد نبود و بقیه روستائیان و فرزندان آنان حق رفتن به این مدارس فرمایشی را هم نداشتند و این مسأله زمینه مناسبی برای جلوگیری از باسواد شدن فرزندان روستائی فراهم کرده بود.

اگر مبالغی را که صرف آموزش و پرورش هر کودک روستائی می شود با آنچه دستگاه فرهنگی کشور (اعم از وسائل رفاهی و سایر امکانات آموزشی) برای هر دانش آموز شهری در نظر می گیرد با یکدیگر مقایسه کنیم، تبعیض و ناهماهنگی میان شهر و روستا بخوبی روشن می گردد.

این مسأله در استان کردستان بنحو چشمگیر و مضاعفی دیده می‌شود. زیرا ملاحظات آماری آموزش و پرورش منتشره در سالنامه آماری کشور مبین این تبعیض و نابرابری مضاعف و بی‌توجهی مسؤلان آموزش و پرورش به استان کردستان در رژیم گذشته می‌باشد و نشان می‌دهد گرچه این استان از لحاظ طبیعی و ثروت زیرزمینی غنی است، از لحاظ اجتماعی آن به پای مناطق دیگر ایران نمی‌رسد. وضع بهداشت و فرهنگ ساکنین کردستان در سالیان دراز تغییر بسیار ناچیزی یافته، بطوریکه شهرها و روستاهای آن از کمک‌های فرهنگی و آموزشی و عمرانی محروم بوده‌اند. نگاه مختصری به آمار دبستانها و دبیرستانهای کشور و سیر پیشرفت آن در یک محدوده ده ساله و مقایسه میزان پیشرفت و افزایش دبستانها و دبیرستانهای استان کردستان، بخوبی نقص کار و تبعیضات بی‌مورد و جنایتهای زمامداران وقت را آشکار می‌کند:

اولاً: تعداد دبستانهای کردستان با توجه به توزیع جمعیت ایران در سال ۱۳۴۵ برای ۳۵ هزار دانش‌آموز ۴۵۲ باب دبستان وجود داشته که با مقایسه با استان کرمان از عقب افتاده‌ترین استانهای کشور، کمتر بوده است.

ثانیاً: پس از گذشت ده سال با اینکه افزایش تعداد دانش‌آموزان به بیش از ۱۲۰ هزار نفر رسیده و در حدود چهار برابر افزایش یافته لیکن تعداد دبستانهای آن ۸۲۰ باب بوده است، این رقم در مقایسه با همان استان کرمان به مراتب کمتر بوده است.

این بی‌توجهی منحصر به امر آموزش و پرورش نمی‌شود، در سایر امور اجتماعی و اقتصادی، سیاست ضد‌مردمی و ستم مضاعفی که در رژیم گذشته به این قوم اصیل ایرانی روا داشته‌اند، چشمگیر می‌باشد.

یکی دیگر از مسائل اجتماعی منطقه کردستان فقدان مراکز ورزشی و وسائل تفریح و سرگرمی برای جوانان است. افراد در هر سن و سالی به سرگرمی و تفریح سالم احتیاج دارند.

اهمیت وجود مراکز تفریح کمتر از اهمیت مواد غذایی نیست و به همین جهت در سراسر دنیا مراکزی برای رفع خستگی ناشی از کار برای افراد ایجاد گردید تا ساعت بداتجا پناه برده تمدد اعصاب کنند. وجود اماکنی در مراکز شهرها از قبیل: پارک، انجمن، کتابخانه، باشگاههای ورزشی و سایر امکانات رفاهی و سرگرمی و تفریحات سالم که

بتواند در پرکردن اوقات جوانان مؤثر باشد، وسیله بسیار خوبی برای بازداشتن جوانان از پرداختن به انواع انحرافات اخلاقی و فکری بوده و آنها را از کجروی‌ها باز می‌دارد. در این زمینه نتایج بررسی نشان می‌دهد که عدم امکانات اجتماعی و سرگرمی برای جوانان در شهرهای کردستان تأسف آور است، مثلاً در شهر سنندج که مرکز استان است بیش از یک سینما برای پرکردن اوقات بیکاری جوانان وجود ندارد. استادیوم ورزشی و باشگاههای تربیت بدنی از یکی دو تا آنها با وسایل ناقص، تجاوز نمی‌کند، عدم وجود استخر شنا به خصوص برای فصل تابستان در سقوط روحیه، جوانان و صدمه زدن به سلامت جسمی آنان بسیار مؤثر است.

صنایع دستی در استان کردستان:

جمعیت استان کردستان در سال ۱۳۷۰ براساس نتایج آمارگیری جاری جمعیت «۱۲۳۰۹۱۹» نفر بوده که «۵۸۴۳۶۴» نفر جمعیت ساکن در مناطق شهری و «۶۴۶۳۳۹» نفر ساکن در نقاط روستائی بوده‌اند در این سال نسبت شهرنشینی ۴۷/۵ درصد و روستانشینی ۵۲/۵٪ بوده است.

این استان در رده استانهای محروم و جنگ زده کشور قرار داشته و متأسفانه در بسیاری از ابعاد اقتصادی دچار رکود می‌باشد. در سالهای نه چندان دور جزء صادر کنندگان تولیدات دامی بوده و از نظر دامپروری، جنگل، مرتع، تولیدات اصلی و استراتژیک کشاورزی نظیر گندم یکی از مستعدترین مناطق کشور می‌باشد. اما بنابه دلایل فراوان از نظر توسعه و پیشرفت در رده‌های آخر مملکتی قرار دارد و این در حالی است که از نظر منابع خدادادی در بین استانهای کشورمان مقام خوبی دارد، بنابراین با سرمایه‌گذاری و برنامه‌ریزی صحیح، استان کردستان می‌تواند جایگاه خاصی در تولیدات کشوری داشته و به امر پیشبرد اقتصاد و افزایش درآمد مملکت نیز کمک شایانی بنماید.

* آشنایی مختصر با مدیریت صنایع دستی کردستان *

مدیریت صنایع دستی استان کردستان در سال ۱۳۵۱ تأسیس گردید که در حال حاضر دارای شعباتی در سنندج، سقز، مریوان، بانه، بیجار، کامیاران، دهگلان، قروه،

حسین آباد یاسوکنند می باشد.

* شرح وظایف *

- ۱- انجام هرگونه عملیات و خدمات لازم به منظور احیاء، حفظ، ترویج و بطور کلی توسعه کمی و بهبود کیفی صنایع دستی.
- ۲- جمع آوری آمار و اطلاعات و انجام تحقیقات و بررسیها در زمینه صنایع دستی در رابطه با تحولات کلی اقتصادی کشور، آموزش فنی تربیت نیروی انسانی، ترویج روشهای پیشرفته تولیدی با حفظ اصالت‌های بومی و سنتی و ویژگی طرح‌های صنایع دستی مناطق مختلف کشور.
- ۳- تولید، خرید، بازاریابی، فروش صادرات فرآورده‌های دستی و کوشش در شناساندن هرچه بیشتر صنایع دستی از طریق تشکیل نمایشگاههای اختصاصی و همچنین شرکت در نمایشگاههای داخلی و خارجی و استفاده از سایر امکانات موجود.
- ۴- فراهم نمودن زمینه تشکیل و تقویت شرکتهای تعاونی صنایع دستی.
- ۵- اعطای کمکهای فنی، مالی، اعتباری، تهیه مواد اولیه و ابزار کار برای تولیدکنندگان صنایع دستی و شرکتهای تعاونی در حد امکان.
- ۶- سرمایه‌گذاری و مشارکت با اشخاص حقیقی و حقوقی در امور مربوط به تولید، فروش و صادرات فرآورده‌های دستی با تصویب مجمع عمومی.
- ۷- همکاری با سازمانهای بین‌المللی صنایع دستی و قبول عضویت آنها در جلسات سمینارها، کنفرانس مربوط و اقدام به تشکیل اینگونه مجامع در ایران با رعایت قوانین و مقررات مربوطه.
- ۸- سرکشی و بازرسی به مناطق تولیدی جهت افزایش کیفیت تولیدات حاصله، فروش تولیدات صنایع دستی در فروشگاههای سنندج و سقز که فروشگاه سنندج در سال ۱۳۵۱ تأسیس شده و فروشگاه سقز در سال ۱۳۷۲ راه اندازی شد.

* تولیدات صنایع دستی و انواع آن *

- ۱- قالی ۲- گلیم ۳- جانماز ۴- شال بافی ۵- نازک‌کاری چوب و سازه‌های عرفانی ۶- سفالگری ۷- گیوه بافی ۸- رنگرزی ۹- جاجیم.

۱- قالی:

شهرستانهای بیجار و سنندج از قدیم مرکز تهیه و تولید قالی بوده و بعلت مرغوبیت و داشتن طرح و شکل جالب معروفیت بسزائی دارد و می توان گفت که قالی سنندج و بیجار در ایران بی نظیر است. در حال حاضر نیز عده زیادی در روستاهای اطراف در اوقات فراغت خود به تولید قالی می پردازند.

مواد اولیه قالیها عبارتند از: پشم، نخ پنبه‌ای، (تار و پود) کرک اندازه‌های قالی در سنه و بیجار عبارتند از: پشتی، کناره، زرع و نیم $2/5 \times 3/5$ و 2×3 و 3×4 ابزار کار: دفه، چاقو، قیچی، قلاب، سیخ، دارقالی.

۲- گلیم:

بافتن گلیم تا ۱۵۰۰ سال قبل از میلاد تکامل یافته. گلیم در شهرستانهای استان بوئزه مریوان با دستان هنرمند زنان مریوانی با طرحهای مختلف که معروفترین این طرحها ماهی درهم، گل و گلدان، گل و کیلی، گل میرزا علی... و غیره می باشد بافته می شوند. در تولید گلیم از خامه پشمی و نخ پنبه‌ای بعنوان تار و پود استفاده می شود. ابزار کار، قیچی، دفه و سوکه است.

۳- جانماز:

جانماز جهت ادای فریضه نماز مورد استفاده قرار می گیرد. جانماز معمولاً در عرض ۵۰ سانتیمتر و طول مورد نیاز بافته می شود سپس آنرا به دو نیم کرده بهم می دوزند. البته بعضی از جانمازها هم بشکل یک قطعه بافته می شود. جانماز بدو شکل ساده و نقشدار بافته می شود.

۴- شال بافی:

شال نوعی پارچه قیمتی و محلی است که از کرک بز مرخز بافته می شود و بیشتر در شهرستانهای بانه، مریوان، سقز و روستای تابعه آن رایج است این شال معمولاً در عرض ۲۵ سانتیمتر و طول تقریبی ۳۱ متر تولید می شود که از آن برای تهیه لباسهای محلی نیز استفاده می شود که در اصطلاح کردی به چوخه و رانک معروف است پارچه این لباس از کرک بز مرخز می باشد.

۵- نازککاری و چوب و سازه‌های عرفانی:

امر پرداختن به صنایع چوبی و کار بر روی چوب سابقه‌ای دیرینه دارد. ماده اولیه این حرفه عمدتاً از چوب گردو بوده که خوشبختانه بدلیل وجود درختان گردو در سطح روستاهای استان کردستان علاوه بر میوه آن و پوست میوه از تنه درخت مذکور نیز در صنعت چوب استفاده می‌گردد.

تولیدات حاصله عبارتند از: عصاء - شطرنج - ابزار و وسایل کار در منزل نظیر قاشق‌های چوبی که در گذشته مورد استفاده بوده - جمع‌های زیتنی - کرسی قرآن - سنتور و اخیراً سه تار و بسیاری وسایل دیگر که بدست هنرمندان با ذوق این رشته ساخته می‌شود. استادکاران این حرفه فعلاً انگشت شمار هستند و مدیریت صنایع دستی کردستان در فکر احیاء مجدد و رونق هرچه بیشتر این کار ارزشمند می‌باشند. از استادان این هنر ارزنده می‌توان مرحومین نعمت‌الله نجاریاشی و عبدالمجید نعمتیان و آقایای بهزادیان و عبدالحمید نعمتیان و احمد نعمتیان و محمد زولیده و غیره را نام برد. ابزار کار، مته، انبردستی، قیچی، گونیا، رنده، سوهان، ارّه، لیسه، پرگار، مغاره، گیره دستی، گیره رومیزی، خط‌کش، متر، چره سمباده دستی و برقی می‌باشد.

۶- سفالگری:

استفاده از خاکهای مخصوص در ساختن ظروف گلی از قدیم‌الایام در روستاهای استان مرسوم بوده و بر همین اساس با پختن ظروف گلی و ایجاد برخی نقوش و با چرخ سفالگری اشیاء مختلفی نظیر پارچ - لیوان - گلدان - کاسیه - کوزه و قلک ساخته می‌شود. مواد اولیه: سفال، خاک رُس و موی بز است.

۷- گیوه‌بافی:

گیوه که در اصطلاح محلی به آن کلاش می‌گویند از جمله صنایعی است که در گذشته روزگار پررونقی داشته است که به وسیله مردم مناطق اورامان ساخته می‌شد. مواد اولیه مورد نیاز کلاش عبارتند از روده خشک شده - کرباس - نخ تاییده و ابزار کار گیوه دوز شامل: سوزن - سندان - درفش گزن - مشته و انواع قالب چوبی است.

۸- رنگرزی:

در این استان در حال حاضر برای رنگ آمیزی فرش از رنگرزی شیمیایی استفاده

می شود که اخیراً به روال هنرمندان قدیم از رنگ‌های گیاهی برای رنگ آمیزی استفاده می شود.

۹- جاجیم:

جاجیم در نقاط روستائی استان کردستان رواج دارد و زنان روستائی در زمستان و تابستان در فضای باز اطراف خانه جاجیم می بافند از جاجیم برای روکرسی در روستاها و کیف و پستی و ساک استفاده می کنند.

* خرید *


از سال ۱۳۶۸ تا پایان اسفند ۷۲ کلاً مبلغ ۶۲۵۴۹۷ هزار ریال از طریق مدیریت صنایع دستی کردستان صرف خرید تولیدات متنوع گردیده که برخی از این کالاها در فروشگاه صنایع دستی سنندج بفروش رفته و قسمت دیگر پس از قیمت گذاری به مرکز منطقه یعنی کرمانشاه ارسال گردیده است.

عمده ترین تولیدات خریداری شده شامل انواع قالی، گلیم، کیسه حمام، جانماز پشمی و کارهای چوبی شامل: رحل قرآن دو تکه، سبد میوه تاشو، مهره شطرنج، سه تار و سنتور است.

جدول و نمودار شماره یک میزان خریدهای انجام یافته در برنامه پنجساله اول را نشان می دهد.

جدول شماره (۱) ارقام به هزار ریال

سالهای برنامه	۶۸	۶۹	۷۰	۷۱	۷۲	جمع
خرید تولیدات	۴۱/۲۲۷	۷۷/۲۸۰	۱۸۲/۳۹	۱۴۰/۶۳۵	۱۸۴/۳۱۶	۶۲۵/۴۹۷



شماره ۱۴۴- جای فرش و شرح آن

شماره ۱۱ کاخ گلستان ۱۰۳ (۹)

سنه ربع اول سده ۲۴

۱۳۷ X ۱۹۷ متر

در متن آبی فرش يك تریج بزرگ بارنگ صبیب بین زرد آلونی و نارنجی بافته شده است. در وسط تریج نقش مانند تومباغه قرار گرفته از چهار طرف آن شاخه‌هایی پشانه‌های دیگر گل‌های اسلیمی و برگ‌هایی مکمل میشوند بین برگ‌ها در بالا و پایین دو گل خورشیدی و چهار به فرار گرفته‌اند. این نقوش در متن آبی فرش هم باکس تفاوت تکرار میشوند.

در حاشیه اصلی با زمینه قرمز سه چهار گوشه‌هایی طوری دنبال هم ردیف شده‌اند که زوایای آنها درهم ادغام شده است این چهار گوشه دارای رنگ‌های گوناگون بود. و مانند دانه‌های تسیح بنظر می‌رسند. دو حاشیه باریک تیره رنگ آنرا در میان گرفته‌اند.

نار: ابریشم - چرخش بطرف Z - سه‌لا - نایده - رنگ شده - هفت رنگ: باقوتی سبز - بنفش سبز - نارنجی سبز - زیتونی - سبز روشن - سبز سبز - سبز

پسود: نخ - چرخش بطرف Z - دولا - نایده - رنگ نشده - سفید یک بود نامرتب از رج برج عوض شده

پرز: پشم - چرخش بطرف Z - دولا - نایده

گره: متقارن شماره ۲ و ۳ - ۲۵ درجه - طول ۷۰ - پهنای ۶۰ = تقریباً ۴۲۰۰ گره در دسیمتر مربع - طول پرز ۲ میلی‌متر

کیفیت: ماهونی - نازک - نخودی نامنظم

سرفرش: نیم ساتیتر گلیم ابریشمی - ریشه‌ها بافته شده‌اند.

ته فرش: مانند سرفرش

کنار فرش: شیرازه گرد پشمی برنگ آبی

رنگ‌ها: ۹: قرمز سبز - قرمز - صورتی - زرد آلونی - زرد - سرمه‌ای - آبی - سبز - عاجی

No. 11 Golestan Palace No. 103 (9)

Senne 2nd half of 19th century

1.97 x 1.37 m.

An apricot coloured medallion is in the centre of the blue field. Four arms bearing small palmettes and branches emerge from a stylized arabesque-palmette. Between the branches above and below lie two rosettes and four boteh. The pattern is repeated with slight variations throughout the field.

The main border is on a dark red ground and is decorated with diagonally placed squares which alternate in colour and are connected as by a chain. Two narrow stripes on a dark coloured ground flank the border.

Warp: silk, z-plyed, 3 strands, twisted, dyed, dark ruby-red, dark violet, dark orange, olive, pale green, green, dark green.

Weft: cotton, z-plyed, 2 strands, not twisted, undyed, white, one shoot after one row, sometimes after two rows, offset from shoot to shoot, irregular.

Pile: wool, z-plyed, 2 strands, not twisted.

Knots: Sy2 and Sy3, 25 degrees depressed, count 70 x 60 = ca. 4,200 knots per dm², height 2 mm.

Touch: velours, thin, irregular grained.

Upper end: ca. 0.5 cm woven edge of silk. Warp threads knotted.

Lower end: as upper.

Selvedge: round, blue wool shirasi.

Colours: 9; dark red, red, pink, apricot, yellow, blue-black, blue, green, ivory.



شماره ۱۴۶- جای فرش و شرح آن

شماره ۱۰ کاخ گلستان ۸۹ (۲۱۹)
 سنه کتیبه و تاریخ دار ۱۳۱۰ قمری = ۲۴۵۱
 ۱٫۶۵ x ۲٫۳۳ متر

در متن روشن فرش يك نقش تکراری بصورت نامتقارن بافته شده است. پرنده‌ای در حال پرواز جوجه‌اش را که در لانه نشسته غذا میدهد. این نقش معروف است به گل و بلبل یا آشیانه گنجشک ولی با احتمال زیاد باید این نقش آشیانه چلچله باشد چه در هر خانه یا کلبه‌ای که چلچله آشیانه میگذاشت آنرا بفال نیک میگرداند.

گل‌های سرخ در حاشیه اصلی طلانی رنگ با برگ‌های مختلف بهم متصل میشوند. این حاشیه را دو حاشیه باریک در میان گرفته‌اند.

نار: ابریشم - چرخش بطرف S - دولا - نایده - رنگ شده - پنج رنگ : یاقوتی سبز - زیتونی روشن - آبی - آبی روشن - عاجی

پود: ابریشم - چرخش بطرف Z - دولا - نایده - رنگ نشده - عاجی - يك بود نامرتب از راج برج عوض شده
 پرز: پشم - چرخش بطرف Z - دولا - نایده

گره: متقارن شماره ۱ - طول ۱۰۰ پهنای ۸۵ = تقریباً ۸۵۰۰ گره در دسیمتر مربع - طول پرز ۲٫۵ میلیمتر

کیفیت: ماهوتی - نازک - نخودی ریز و نامرتب

سرفرش: نیم سانتیمتر گلیم ابریشم - ریشه‌ها گره زده شده‌اند - يك زنجیره ابریشمی برنگهای یاقوتی و زرد
 ته فرش:

کنادفرش: شیرازه گرد نازک ابریشمی برنگ یاقوتی

رنگها: ۹: فرمز - فرمز سبز - جگری - فرمز روشن - سیاه - زرد - آبی - سبز - عاجی

No. 10 - Golestan Palace No. 89 (218)

Scene - 1310 - 1892

2.33 x 1.65 m.

An asymmetric repeat pattern, known as the bird's nest' pattern, is drawn on a light coloured ground. A mother bird feeds her young in flight. The design has been described in a number of ways: e.g., as the Cogul-Bobol (flower and nightingale) and also as Ashiane Gondjeshk (sparrow's nest motif). A third descriptor Ashiane Tsheltshele (swallow's nest motif) seems to me to be the most appropriate; since, the swallow's nest is a well-known talisman symbol.

The main border is on a golden ground and carries a row of roses interconnected through leaves. The main border is flanked by two dark narrow stripes.

Warp: silk, s-plyed, 2 strands, twisted, dyed, dark ruby-red, light olive-green, light blue, blue, ivory.

Wett: silk, z-plyed, 2 strands, not twisted, undyed, ivory, irregular one shoot straight.

Pile: wool, z-plyed, 2 strands, not twisted.

Knots: Sy1, count 100 x 85 = ca. 8,500 knots per dm², height 2.5 mm.

Touch: velours, thin, irregular fine grained.

Upper end: 0.5 cm woven edge of silk, fringes knotted. One stitch row with two colours (ruby-red and yellow).

Lower end: — — —

Selvedge: round extremely thin, ruby-red silk shirasi.

Colours: 9; red, dark red, red-brown, light red, brown-black, yellow, blue, green, ivory.



شماره ۱۴۸- جای فرش و شرح آن

شماره ۷ کاخ گلستان ۸۵ (۱۳۱)

سنه ربع اول سده ۳۴

۱۳۴ × ۲۰۲ متر


در متن سرمه‌ای فرش سه تریج در داخل یکدیگر قرار گرفته‌اند. تریج قرمز مرکزی صحنه شکار یک شیر را نشان می‌دهد این تریج در تریج سرمه‌ای دیگری گذارده شده که دارای سر تریج می‌باشد. در آن گل‌های بزرگ و نقش خورشیدی با گل و برگ‌های شکسته هندسی دیده می‌شوند. تریج دو هم در داخل تریج زمینه سفیدی قرار گرفته که قسمت عمده متن فرش را پوشانده است. نقش تریج زمینه سفید و نیز بقیه متن فرش نقش مامی (هراتی) است. حاشیه اصلی با زمینه قرمز یک حاشیه شاخه موج خمیده متقاطع می‌باشد که در محل تقاطع دارای گل‌های شاخه اسلیمی بزرگ است (هراتی). این حاشیه در میان دو حاشیه باریک قرار دارد.

تار: ایربشم - چرخش بطرف S - دولا - نایده - رنگ شده - طلانی
 بود: نخ - چرخش بطرف Z - دو تاسه‌لا - نایده - رنگ نشده - سفید - یک بود نامرتب وارد شده و از برج عوض می‌شود
 پرز: پشم - چرخش بطرف Z - دولا - نایده
 گره: متقارن شماره ۱ - طول ۷۵ - پنهان ۸۰ = تقریباً ۶۰۰۰ گره در دسیتمتر مربع - طول پرز ۳ میلیمتر
 کیفیت: ماهوتی - نازک - نخودی نامرتب
 سر فرش: -
 ته فرش: نیم سانتیمتر گلیم ایربشم بر رنگ طلانی
 کنار فرش: شیرازه گرد پشمی بر رنگ فیه‌ای
 رنگها: ۱۱: قرمز سبز - قرمز روشن - جگری روشن - زرد - فیه‌ای - سرمه‌ای - آبی - آبی سبز - آبی روشن - سبز سیر - عاجی

No. 7 - Golestan Palace No. 85 (131)
 Some - 2nd half of 19th century
 2.02 x 1.34 m.

The blue-black centre field carries three concentric medallions. The inner red medaillon depicts a hunting scene and is surrounded by a larger dark blue medaillon with appendages which is decorated with large flowers and a flaming sun motif with geometric blossoms and leaves. This is surrounded in turn by a giant shield-medallion on a white ground. The white ground of the outer shield medallion as well as the dark ground of the field are decorated with small, finely drawn Herati ornaments. The main border is on a red ground and carries a broken intermittent vine with arabesque-palmettes. It is flanked by two narrow dark blue guard stripes.

Warp: silk, s-plyed, 2 strands, twisted, dyed, golden-yellow.
 Weft: cotton, z-plyed, 2-3 strands, not twisted, undyed, white, one shoot offset from row to row, often every second row one shoot.
 Pile: wool, z-plyed, 2 strands, not twisted.
 Knots: Syl, count 75 x 80 - ca. 6,000 knots per dm², height 3 mm.
 Touch: velours, thin, irregular grained.
 Upper end: — — —
 Lower end: 0.5 cm golden-yellow silk kelim.
 Selvedge: round, brown wool shirasi.
 Colours: 11; dark red, light red, red-brown, yellow, brown, blue-black, dark blue, blue, light blue, dark green, ivory.



شماره ۱۵۰- جای فرش و شرح آن

شماره ۹ کلخ گلستان ۵۴ (۴)

سنه ربع اول سده ۲۴

۱۵۰ x ۱۹۱ متر

در متن روشن فرش يك نقش بصورت تکراری بافته شده است. این نقش از هشت به کوچک تشکیل گردیده که بصورت متقارن دور يك گل اسلیمی قرار گرفته اند و خود يك گل بوجود آورده اند. بدین جهت این نقش بنام نقش هشت گل معروف شده است.

حاشیه اصلی با زمینه فرمز سیر يك حاشیه شاخه مواج متقاطع است که در محل تقاطع دارای گلپای شاخه اسلیمی بزرگ میباشد (حاشیه هراتی). دو حاشیه باریک با زمینه تیره و گلداز حاشیه اصلی را در میان گرفته است.

تار: ابریشم - چرخش بطرف S - دولا - تاییده - رنگ شده ولی امکان دیدن نیست چون ریسه اضافه شده مال خودش نبیاشد

پسود: ابریشم - چرخش بطرف Z - دولا - تاییده - رنگ شده - یا قوتی سیر - يك بود نامرتب از رج برج عوض شده

پرز: پشم - چرخش بطرف Z - دولا - تاییده

گره: متقارن شماره ۱ - طول ۹۰ - پنا ۷۰ = تقریباً ۶۳۰۰ گره در دسیمتر مربع - طول پرز ۲٫۵ میلیمتر

کیفیت: از محمل قدری زیرتر - نازک - نخودی نامرتب

سرفرش: -

قه فرش: -

کنار فرش: شیرازه گرد ابریشم برنگ کرم با عاجی

رنگها: ۱۰: فرمز - فرمز سیر - فرمز روشن - جگری - زرد - سیاه - آبی روشن - سبز روشن - سبز - عاجی

No. 9 - Golestan Palace No. 54 (4)

Senne - Mid 19th century

1.91 x 1.50 m.

The light coloured ground of the field carries a repeat of eight larger and smaller botch grouped symmetrically around a central palmette. This is the well-known Hasht-gol (eight flower) pattern. The arrangement of the botch around the palmette creates a fan shape resembling a flower with eight blossoms.

The main border on a dark red ground shows a broken intermittent vine alternating with arabesque-palmettes and is flanked by two narrow dark stripes with rosettes.

Warp: silk, s-plyed, 2 strands, twisted, dyed in different colours (cannot be proved, because fringes are new) for example yellow, ruby-red, ivory.

Wett: silk, z-plyed, 2 strands, not twisted, dyed, dark ruby-red, one shoot irregular offset from row to row, now and then one shoot after two rows.

Pile: wool, z-plyed, 2 strands, not twisted.

Knots: Syl. count 90 x 70 - ca. 6,300 knots per dm², height 2.5 mm.


Touch: velvety, thin, irregular grained

Upper end: — — —

Lower end: — — —

Selvedge: round, small beige silk shirazi.

Colours: 10, red, dark red, light red, red-brown, yellow, brown-black, light blue, light green, green, ivory.



شماره ۶ کاخ گلستان ۵۲ (۸)

سنه اوایل سده ۳۴

۱۲۴ X ۱۹۴ متر

در متن روشن فرش به‌های بزرگ شالی‌طوری بافته شده‌اند که هر به در بالای دو به پائین خود قرار گرفته است روی همه این به‌ها یک سمت است. بین به‌ها نقوش بسیار ریز صورت شاخه‌ها و گل‌های ظریف با رنگ‌های بسیار روشن بافته شده است. رنگ آمیزی به‌ها و نقوش بین آنها یکپارچه می‌باشد.

حاشیه اصلی روی زمینه قرمز میریک حاشیه شاخه موج خمیده منقطع بوده که در محل تقاطع دارای گل‌های بزرگ شاخه اسلیمی است (حاشیه هراتی یا توسبانه). این حاشیه را دو حاشیه زمینه تاریک شاخه موج در میان گرفته‌اند.

تار: ابریشم - چرخش از طرف S - دولا - نایده - رنگ‌شده - پنج رنگ : صورتی - طلایی - آبی - سبز روشن و عاجی
 بود: ابریشم - چرخش از طرف S - دولا - نایده - رنگ‌شده - عاجی - نامرتب یک بود که از رج برج عوض میشود
 پرز: پشم - چرخش از طرف Z - دولا - نایده
 گره: متقارن شماره ۱ - طول ۱۰۰ - پهنای ۹۰ = تقریباً ۹۰۰۰ گره در دسیمتر مربع - طول پرز ۱۵ میلی‌متر
 کیفیت: مخمل - بسیار نازک - نخودی ریز و نامرتب
 سرفرش: یک سانتیمتر گلیم ابریشم - نارها را گره زده‌اند - مال خودش نیست
 ته فرش: مانند سرفرش
 کنار فرش: شیرازه گرد پشمی قرمز رنگ
 رنگ‌ها: ۱۰: قرمز - لاک‌سی - لاک‌سیر - قهوه‌ای روشن - زرد - سیاه - سرمه‌ای - آبی روشن - سبز روشن - عاجی

No. 6 - Golestan Palace No. 52 (8)

Senne - Mid 19th century

1.94 x 1.28 m.

The field is covered with offset rows of botch in the form of shrubs. All the botch are inclined to the left and are drawn asymmetrically. Between the botch a fine tendril-stem is drawn with filigree like blossoms. The ground is knotted in the same colour inside and outside the botch.

The main border is on a dark red ground and carries a broken intermittent vine with alternating large arabesque-palmettes (Herati border). This is flanked by two very narrow vine stripes with rosettes on a dark ground.

Warp: silk, s-plyed, 2 strands, twisted, dyed, pink, dark yellow, blue, undyed, ivory.
 Weft: silk, s-plyed, 2 strands, twisted, undyed, ivory, one shoot offset from row to row irregular.

Pile: wool, z-plyed, 2 strands, not twisted.

Knots: Syl, count 100 x 90 - ca. 9,000 knots per dm², height 1.5 mm.


Touch: velvety, extremely thin, irregular grany.

Upper end: 1 cm silk kelim and silk fringes knotted. Not original.

Lower end: as upper.

Selvedge: round, dark red wool shirasi.

Colours: 10: red, dark blue-red, light blue-red, light brown, yellow, brown-black, blue-black, light blue, light green, ivory.



شماره ۸ کاخ گلستان ۶۸ (۴۵)

سنه اوایل سده ۲۴

۱۳۰ X ۱۷۴ متر

در متن قرمز فرش دو تریج در داخل یکدیگر گذاشته شده اند. تریج بزرگ آسمانی رنگ تریج لوزی کوچکتری را در خود جا داده است تریج کوچک دارای سر تریج میباشد. تمام متن فرش و هر دو تریج با نقش ماهی (هراتی) زینت داده شده است. حاشیه اصلی با زینت طلایی رنگ یک حاشیه شاخه موج خمیده با گل و برگهای مختلف آسلیس میباشد. در دو طرف حاشیه اصلی دو حاشیه باریک شاخه موج دیده میشود.

تار: نخ - هرخش بطرف S - چهارلا - تاییده - رنگ نشده - سفید
 پود: نخ - هرخش بطرف Z - دولا - تاییده - رنگ نشده - سفید - یک پود نامرتب از راج برج عوض میشود
 پرز: پشم - هرخش بطرف Z - دولا - تاییده
 گره: متقارن شماره ۱ - طول ۶۵ - پنا ۸۰ = تقریباً ۵۲۰۰ گره در دسیمتر مربع - طول پرز ۲ میلیمتر
 کیفیت: تقریباً ماهوتی - تقریباً نازک - نخودی نامرتب
 سر فرش: -
 ته فرش: -
 کنار فرش: شیاره گرد پشمی برنگ قرمز سید
 رنگها: ۸: قرمز - قرمز روشن - زرد سید - سرمه‌ای - آبی روشن - سبز - عاجی

No. 8 Colestan Palace No. 68 [45]

Senne 2nd half of 19th century

1.74 x 1.30 m.

The dark red ground of the centre field carries two medallions, one within the other. A giant light blue shield medallion contains a red diamond medallion with appendages, cut off at the sides. The entire field and both the medallions are decorated with the Herati pattern.

The main border is on a golden ground and carries a broken intermittent vine with different palmettes and leaves, flanked by two narrow rosette stripes on a dark ground.

Warp: cotton, s-plyed, 4 strands, twisted, undyed, white.

Weft: cotton, z-plyed, 2 strands, not twisted, undyed, white, one shoot irregular offset from row to row.

Pile: wool, z-plyed, 2 strands, not twisted.

Knots: Syl, count 65 x 80 - ca. 5,200 knots per dm², height 3 mm.


Touch: almost velvety, almost thin, irregular grained.

Upper end: — — —

Lower end: — — —

Selvage: round, dark red wool shirasi.

Colours: 8; red, dark red, light red, dark yellow, blue-black, light blue, green, ivory.



(شکل ۵) پیشانی بند بانوان کرد .



(شکل ۶۱) زور روکلاهی بانوان کرد .

اسناد و مدارک عشایری



وزارت جنگ

اداره محاسبات قوه

شماره ۹۹۶۸

تاریخ ۱۹۰۹ - برج ۹ - ۱۳۳۱
شماره ۳

آثار و معنی ملک

قطع نظر از مردم در دولت خویشت بجا بیاید خط و قضا در وقت و در وقت

جناب صاحب است در این وقت از ما که میوم چون بری کوهت است

ریاست محاسبات قوه اموری از کسین نشسته و در وقت محاسبات

در این مقامات در وقت محاسبات و مردم خود در وقت در وقت

محاسبات قوه از کسین نشسته و در وقت محاسبات و مردم خود در وقت

قوه محاسبات قوه در وقت محاسبات و مردم خود در وقت

محاسبات قوه در وقت محاسبات و مردم خود در وقت

محاسبات قوه در وقت محاسبات و مردم خود در وقت

محاسبات قوه در وقت محاسبات و مردم خود در وقت

محاسبات قوه در وقت محاسبات و مردم خود در وقت

محاسبات قوه در وقت محاسبات و مردم خود در وقت

محاسبات قوه در وقت محاسبات و مردم خود در وقت

محاسبات قوه در وقت محاسبات و مردم خود در وقت

محاسبات قوه در وقت محاسبات و مردم خود در وقت

محاسبات قوه در وقت محاسبات و مردم خود در وقت

محاسبات قوه در وقت محاسبات و مردم خود در وقت



حکومت کردستان

جناب آقای حاج فتح علی

بتاریخ ۵ شهریور ۱۳۳۲
نمبر ۱۳۴۹ ضمیمه

از

شرفه شایسته دوز مطالب آن کمترین قیمت در موضوع وزارت
 محضات گدایا مطلع شد عده قرآن در آب که در آنجا
 این مردمان کینه دیگر قرآن یک معارف آب در روز
 درین مورد به صح قرآن از بدان آید تا محلی مشرفه نماید
 در روز سخنان را حاضر در دست نماند بختند از صح او در
 نماند در محضت محو در روز در آنجا در آن محله
 قرآن در آب در روز در آنجا در هر جهت کفایت بودن آن
 تمام غایب را پس گرفت در آب حقوق در روز در آنجا
 مذکور با ادره و بایسته هم و قول صح داده است که این هم در آنجا
 بقصد این است که در هر جا که باشد در آنجا در آنجا
 به نفع عده اقوام کرد که از آنجا در آنجا در آنجا
 نظر را بر است هم در آنجا

برادریست
دولت حکم

دادار محاسبات قزوین

شماره ۹۸۸۶/۵۲۰۲

بیع بیع براج ۱۳۳۱

درادست جلدیه نامه

چون بدین کتبی نسبت ریاست محاسبات قزوین عجله بفرمایید

نظر با عادی که با آن می جایی فتح الملک سر کرم فتح ظهور گردان چهره

در دادگت در نامه است در هم را میسر است به حسب قوین و کار داد

دستم است تدفیع فرمایید از طرف فرزند داری به سرکار به کتبی


تعلیمات داده شود در حقوق قزوین و غیره را به اطلاع و تعلیم

بر دست کسند در این دلیله قزوین را به بفرمایید در هم صلح

فروا متذکر شود در دست مریخی از این جهت حقوقی نام

دادار محاسبات قزوین

محمد مهدی
وزارت حکم


 کس که در کوهستان
 کس که در کوهستان
 کس که در کوهستان

بجهت که در کوهستان
 بجهت که در کوهستان
 بجهت که در کوهستان

در کوهستان
 در کوهستان
 در کوهستان

در کوهستان
 در کوهستان
 در کوهستان


در کوهستان
 در کوهستان
 در کوهستان

میدیم رضا ۳۲
مخبر عدلاب و مایع است

شده لایحه تنظیم کرده در حضور تمام مضمحلان
بیان کرده اند و شب خواب بر روی سر، در آنجا
ملوف و در آنجا حرکت کرده یعنی آنجا که

قوم خود است
در باب حقوق نیز مضمحلان در آنجا
در آنجا حقوق هم حقوق هم حقوق هم
آنجا هم که در آنجا است در آنجا
در آنجا است هم که در آنجا
در آنجا است هم که در آنجا

۶۴۰
په‌مان نغزاد خان سردان اوچده آدر شهمه ۱۱ سر راه خسته بنیاد در آنه نه سر ز خسته خوست کله شهمه به فرجه بامه هر صفا کنه
در اتم شه که تر شهمه بر مع قار ۴ بانه نغزاد خان و آگه آره از این بعد طرین بر یکدیگر حق نه ازان
نام او در مع
لاسته نونه در کوه
بر فک نه نه نه نه
در آن شه شه شه
در حقه و عالم
سزا بینه مع
در آن شه شه شه
در آن شه شه شه



بکامله و اصله
بمستقران کتبت

بمستقران کتبت
بمستقران کتبت

بمستقران کتبت
بمستقران کتبت

بمستقران کتبت
بمستقران کتبت

بمستقران کتبت
بمستقران کتبت

بمستقران کتبت
بمستقران کتبت

بمستقران کتبت
بمستقران کتبت

اسناد و مدارک عشایری

نوبت منبر رسیده بر که بن شاره خنده لولوشانم
 در کجا که جوهر آتش بر پیشانم
 اوله قادی و اوله شادمانت که کشته
 هم از بهر نفع استغناء که در اندر اویت شست نفع بر ما
 باغش از نوبت ندم که کینه جان بر نوبت جان بر نوبت جان بر نوبت جان
 و عین ازین نغمه سعادت کبر هم کشت خانه نغمه عزت جان بر نوبت جان
 و عین ازین نغمه سعادت کبر هم کشت خانه نغمه عزت جان بر نوبت جان
 و عین ازین نغمه سعادت کبر هم کشت خانه نغمه عزت جان بر نوبت جان

عین ازین نغمه سعادت کبر هم کشت خانه نغمه عزت جان بر نوبت جان
 و عین ازین نغمه سعادت کبر هم کشت خانه نغمه عزت جان بر نوبت جان
 و عین ازین نغمه سعادت کبر هم کشت خانه نغمه عزت جان بر نوبت جان

عین ازین نغمه سعادت کبر هم کشت خانه نغمه عزت جان بر نوبت جان
 و عین ازین نغمه سعادت کبر هم کشت خانه نغمه عزت جان بر نوبت جان
 و عین ازین نغمه سعادت کبر هم کشت خانه نغمه عزت جان بر نوبت جان

۱۳۸۴

ایلیان دارین ایضا کنه اولاد در موضع تقیم کلمه ایلان
 خیر آقا شریعت عاقله این را به حکم خداوند قبول نمودیم هر نوع از کفر
 بسد اجرا نماید و بعد از خاتمه آداب هر یک از امارت و بیاید
 چون نوری با طرود قبول باشد

از طرف خانواد
 کشف

از طرف بزرگان

محمد محمد صالح

محمد محمد صالح

محمد محمد صالح

محمد محمد صالح

شرکت اسلام لرین زینا مرصا کما یسار و
 در است در لرین است. این کلمه در کتب
 تبعیت اولاد از این شرکت در کتب
 در صان در این برابر قسم ایلان است

بسم الله الرحمن الرحیم
 پنج گزده تلو نظر است از قول دات
 و جان شان استان با که در صیدت و نبات و صلیت و شریعت کی

برود و پیشه توحیدت که در دامن شاد خویشی از زم بید نیامد شکر و در قدیم
 در هر دو عالم چه گزینان صیدت و نبات و دویت و جهرت و لطف
 در هر طرف آموارد و صیدت و نبات و دویت و جهرت و لطف
 در هر طرف آموارد و صیدت و نبات و دویت و جهرت و لطف



ما نونت بران مسوقه و جزیره بر مسوقه مصطفی

و نطفه آن را

در نطفه آن ای که در دست سینه بر نطفه آن داده اند که در نطفه آن


نطفه آن نطفه آن نطفه آن نطفه آن نطفه آن نطفه آن

نطفه آن نطفه آن نطفه آن نطفه آن نطفه آن نطفه آن

نطفه آن نطفه آن نطفه آن نطفه آن نطفه آن نطفه آن

آقای *محمد علی برادر*

چون در نظر است واحد برای مقیم اردوگاه لشکر ۶ با همکاری شیخانم لشکرگرد روز جمعه ۲۷ جاری یک برنامه تفریحی از بی نظایری آزمایشی از صلاحیهای سنگین اجرا نمایند. لذا بدینوسیله از آقایان رؤساء محترم دواپرو معتمدین و اهل وادعین عشایر منطقه کردستان که مستند چ آمده اند دعوت میشود که در ساعت ۷ صبح روز جمعه ۲۷ جاری با ماشینهای مربوطه در ریا شگاه شماره ۱۱ افسران حضور بهم رسانند تا با حد ایت مسئولین مربوطه ترتیب اعزام آنها ببارد و گامشیلان داد میشود. ضمناً برای اشخاص بکه فاقد وسیله شخصی باد ویشی میباشند انجور لشکر در ریا شگاه افسران آماده است.

معاون لشکر ۶ *پایان* کرده کردستان - *میرتیب ایلدیشور*


تاریخ برادر صابر

۲۴۱۷۰

۲۲۰۷.۱۷

گذشته نارسیده از سمرقند که نطفه است در طرف ۵ را با سینه در گذر برادر
بیت میرزا کب خدیجه نموده در هر دو درگاه گذر نرسیده در بیخ و نیز هر بیخ در

فرماندهان اعزاز - سرگذر برادر صابر

شماره $\frac{9.11}{23/12/28}$ ۹۰۷۷۳
 آقای محمدعلی قزلباشی

طبق گزارش و املده نفر از لابنه سرادگورانی گلباشی موسم به سبیدور شیدانامان باداشتن
 لاله بدن لشتغال با مورد عینی در قریه بندگی اریخ - کونت دار فلام لب تعیین گرد نامبردگان
 که هستند و از به علی امر او معاشر منیما بند و بر او قریه مزبور سگی دارند نتیجه را گزارش نمایند -



فرمانده لشکر کردستان - سرتیپ هوشیار

دستور نامه از در دوازده

اربعه اشکات شر

۹۹۱۸۳
۱۵۳۲۷
۲۵/۱۱/۲۲

دکتر محمد علی سلوکی

بسم الله الرحمن الرحیم
این سند به موجب این که در تاریخ ۲۵/۱۱/۲۲
مابین من و آقای دکتر محمد علی سلوکی
مبنی بر این است که من به آقای دکتر محمد علی سلوکی
مبلغی را بابت ...
شماره سند: ...

بجزایم

شماره ۱۲
از دیماه ۱۳۱۸
صفت ۹


- مدلین بیج که به منظور رعایت بزرگوار آقا یان رؤسای طایفه کلانی تفنگ داده میشود و وجه آقا یان مابین نکاحات حسب نماید:
- ۱- تعداد تفنگیان بزرگوار و بیاید باید اقدار تعدادی باشد که در زیر شماره ۱۱ ذکر شده است
 - ۲- کسبه تفنگیان باید از نقرات عشایر گارا آمده و در هر بزرگوار
 - ۳- بزرگوار تفنگیان باید هجیره سه روزه را با خود بیاورند و نقره باشند
 - ۴- بزرگوار رؤسای محلی نقرات تفنگیان بزرگوار و بیاید را در هر سال ۲۰ تیر
- تیم و کچی بزرگوار را در رأس هر دسته ای نقره شتر و میوه بزرگوار

اصول

کتابخانه موزه ۲۰۰۳-۲۰۰۴

بسم الله الرحمن الرحیم
بیت الله محمد رسول الله
الحمد لله رب العالمین
والصلاة والسلام علی
محمد و آله الطیبین
الطاهراتین الطیِّب
الطاهرین
اللهم صل علی
محمد و آله الطیبین
الطاهرین
اللهم صل علی
محمد و آله الطیبین
الطاهرین
اللهم صل علی
محمد و آله الطیبین
الطاهرین

<p>بسم الله الرحمن الرحیم بیت الله محمد رسول الله الحمد لله رب العالمین والصلاة والسلام علی محمد و آله الطیبین الطاهرین اللهم صل علی محمد و آله الطیبین الطاهرین اللهم صل علی محمد و آله الطیبین الطاهرین اللهم صل علی محمد و آله الطیبین الطاهرین</p>	<p>بسم الله الرحمن الرحیم بیت الله محمد رسول الله الحمد لله رب العالمین والصلاة والسلام علی محمد و آله الطیبین الطاهرین اللهم صل علی محمد و آله الطیبین الطاهرین اللهم صل علی محمد و آله الطیبین الطاهرین اللهم صل علی محمد و آله الطیبین الطاهرین</p>
<p>بسم الله الرحمن الرحیم بیت الله محمد رسول الله الحمد لله رب العالمین والصلاة والسلام علی محمد و آله الطیبین الطاهرین اللهم صل علی محمد و آله الطیبین الطاهرین اللهم صل علی محمد و آله الطیبین الطاهرین اللهم صل علی محمد و آله الطیبین الطاهرین</p>	<p>بسم الله الرحمن الرحیم بیت الله محمد رسول الله الحمد لله رب العالمین والصلاة والسلام علی محمد و آله الطیبین الطاهرین اللهم صل علی محمد و آله الطیبین الطاهرین اللهم صل علی محمد و آله الطیبین الطاهرین اللهم صل علی محمد و آله الطیبین الطاهرین</p>



التمنای بر خیر و صلوات بر محمد و آله
 تصدیق بنایح صحت
 محمد علی قزوینی
 در روز چهارم

اینکه آنکه در این سینه در این کجاست ما با سینه هفت نفره واقف و در این

ام کانه و معان و بجز شهادت و دانوه اقرار الکن او صیون الی الی
 برینان و غیره چنانکه در کتاب تخریر و الا و برون و در اوس او صیون و غیره
 در هر صدهم هر روز این چون رشید و غیره در این که بود در هر صدهم
 کانه در هر صدهم و غیره در هر صدهم و غیره در هر صدهم
 تسبیح و در هر صدهم و غیره در هر صدهم و غیره در هر صدهم
 فو که رانده و نه در هر صدهم و غیره در هر صدهم و غیره در هر صدهم

انگشت بر این صدهم و غیره

انگشت بر این صدهم و غیره

انگشت بر این صدهم و غیره

انگشت بر این صدهم و غیره

انگشت بر این صدهم و غیره

انگشت بر این صدهم و غیره


انگشت بر این صدهم و غیره

انگشت بر این صدهم و غیره

انگشت بر این صدهم و غیره

انگشت بر این صدهم و غیره

انگشت بر این صدهم و غیره



کرم مراد و شرف

فکاک در این

نه که در این

علی کا در این

زیر مشرف

از این

در این

در این

در این

در این

در این

در این

در این

در این

در این

در این

در این

در این

در این

در این

مدرسه که آن سر بهنگت مود خا دام ایامه غوی سلم از این

در خط جویایا فی این سلم کتبیان بزرگت در فردل که این

مدرسه سلم دفعه بافته برقی زینت بفرج آفر سر کتبیان

بمهرت بزرگت بنو صدر فرقه بود بر این با

در این سلم در این با

در این سلم در این با

در این سلم در این با

در این سلم در این با

در این سلم در این با

در این سلم در این با

در این سلم در این با

در این سلم در این با

در این سلم در این با

کرامت
مالی و قاریان

۱۳۴۴
۱۳۴۴

†

تذرت بافت با سبب میسود محزون آنرا

ارادت داشته
تداثر از حرم شیخ
برگرفته در سلطنت
تغیر از آن که معتبر
مردان و ائمه
تسبیح آن که
تبع و آداب و عادت
تا به ضد طوطی است

تقسیم آیت کرمت و احترام میباید خاطر در نظر هر که را
تغیر از آن که معتبر
مردان و ائمه
تسبیح آن که
تبع و آداب و عادت
تا به ضد طوطی است

تغیر از آن که معتبر
مردان و ائمه
تسبیح آن که
تبع و آداب و عادت
تا به ضد طوطی است

تغیر از آن که معتبر
مردان و ائمه
تسبیح آن که
تبع و آداب و عادت
تا به ضد طوطی است



نسخه ۱

وزارت چنگ

اشکریه کردستان

شماره ۱۴ - (نوعت چنگ نامتورن) (ایلات و عشایر)

شماره	شرح	تعداد باحرف	ملاحظات
۱	ایلات و عشایر...	۱۳۳	
۲	ایلات و عشایر...	۱۳۳	
۳	ایلات و عشایر...	۱۳۳	
۴	ایلات و عشایر...	۱۳۳	
۵	ایلات و عشایر...	۱۳۳	
۶	ایلات و عشایر...	۱۳۳	
۷	ایلات و عشایر...	۱۳۳	
۸	ایلات و عشایر...	۱۳۳	
۹	ایلات و عشایر...	۱۳۳	
۱۰	ایلات و عشایر...	۱۳۳	

مطابق رسم نام اور - ای کسب و کار...
 ولود انبار شده یک مخزن بزرگ توپخانه...
 تاریخ ۲۹/۳/۱۳۵۰

وزیر فرهنگ و ارشاد اسلامی
 کردستان

اسناد و مدارک عشایری
 در خصوص...
 در تاریخ...
 در حضور...
 در مقام...
 در وجه...
 در مورد...
 در باب...
 در باره...
 در خصوص...
 در مورد...
 در باب...
 در باره...

۲۰۰۰
۲۲۴۱۲
۲۲۴۱۲

آنها نوح نینه

مردم کردستان در ۷۰۰۰ سال پیش در این منطقه زندگی می کردند

مردم نوح نینه

در طرف راست این کوه - رانگ کوه


ط ۱۴۷۸۸
۲۵-۱۱-۱۴

آقای کرم مرادی

علت نامه سرمد فرزند ۱۳-۱۱-۲۵ جمع آموخته شده بر حسب ادوار و سوابق عالی

باشد استثنائی ندارد قابل توجه است در مورد جبرگیر فرزند خود ارباب سید جعفر

ابن کرم مرادی معتقد خود به خود -
رئیس مدرسه کهنه کهنه و زنده



برائے ہونے کے لئے یہ سب چیزیں جمع کرنا اور انہیں ایک جگہ رکھنا ضروری ہے۔

یہ سب چیزیں جمع کرنے کے لئے ایک خاص جگہ کی ضرورت ہے۔
اس جگہ کو محفوظ رکھنا اور اس کی نگہبانی کرنا ضروری ہے۔
اس جگہ کو دیکھنا اور اس کی حالت کو جاننا ضروری ہے۔

یہ سب چیزیں جمع کرنے کے لئے ایک خاص جگہ کی ضرورت ہے۔
اس جگہ کو محفوظ رکھنا اور اس کی نگہبانی کرنا ضروری ہے۔
اس جگہ کو دیکھنا اور اس کی حالت کو جاننا ضروری ہے۔
یہ سب چیزیں جمع کرنے کے لئے ایک خاص جگہ کی ضرورت ہے۔
اس جگہ کو محفوظ رکھنا اور اس کی نگہبانی کرنا ضروری ہے۔
اس جگہ کو دیکھنا اور اس کی حالت کو جاننا ضروری ہے۔

یہ سب چیزیں جمع کرنے کے لئے ایک خاص جگہ کی ضرورت ہے۔
اس جگہ کو محفوظ رکھنا اور اس کی نگہبانی کرنا ضروری ہے۔
اس جگہ کو دیکھنا اور اس کی حالت کو جاننا ضروری ہے۔
یہ سب چیزیں جمع کرنے کے لئے ایک خاص جگہ کی ضرورت ہے۔
اس جگہ کو محفوظ رکھنا اور اس کی نگہبانی کرنا ضروری ہے۔
اس جگہ کو دیکھنا اور اس کی حالت کو جاننا ضروری ہے۔

شاه
 به شرف
 جامع کورده نخلانقره است از آن است
 در بیان شاهان آستان بارگه و سعادت و دولت و نصرت و شایسته ای

بر بود و باشد تو سعادت که در مردم تو خوشی و هم به نخلانقره در خور
 در آرزوی من چه کنی من سعادت و دولت و نصرت و شایسته ای
 در آرزوی من چه کنی من سعادت و دولت و نصرت و شایسته ای
 در آرزوی من چه کنی من سعادت و دولت و نصرت و شایسته ای



حکومت کردستان

تاریخ ۱۶ شهریور ۱۳۳۲
نمبر ۵۸۱ م ۱ ضمیمه

جناب صدیق آقا صاحبی فتح علی

از

راپورتی که در باب ظرفیت، با اثر در جنبه جاب داده بفرموده است
 کمال خوشحالی را نسبت بقبه گزیده جناب سید روح الله مقدمت بفرموده
 را بفرست داده بفرموده است و اوقات غیر از این که در راه خدمت گذار است
 کرده و مخصوصاً شرح خدمات جناب را بمرکز المصلح داده و تقاضای
 نموده ام بجناب سید میهن که میزان اعیان و رتبه هم کسر نماید
 نموده تا با المصلح هم تا در میزان آن بدیانت نظمی بخواهد
 بفرستند خوب است در زودی فرامین درستی بفرستند تا
 در آنجا بفرستند تا مرکز فرستاده شود و در آنجا



وزارت جنک

ادارهٔ مرآت شرق

شماره ۱۰۳۲۳

تاریخ ۱۵ برج سنه ۱۳۳۲
ضمیمه

آی صاحب ملک

رسیده جناب الفیضیه لایحه راجع به کفایت و صلاحیت و طرح خبر کرده است که در این خصوص در ضمن جرح


کوتایان مهندس جناب علم علیگر صادر کرده که این سبب با توجه به درجالتی در این مکتب و در این

در این مکتب آنکه در این مکتب کفایت جناب را در این مکتب و در این مکتب و در این مکتب

بنا بر این است که در این مکتب و در این مکتب و در این مکتب و در این مکتب

و در این مکتب و در این مکتب و در این مکتب و در این مکتب و در این مکتب

در این مکتب و در این مکتب و در این مکتب و در این مکتب و در این مکتب





حکومت کردستان

بتاریخ ۱۸ شهر رجب ۱۳۲۲
نمره ۸۲۳ ضمیمه

کتابی جامع فقه کتب

از

مردم خجندی که مدینه نشین و از طبیبان آن شهرند در باب استیفای حقوق و امانت
دادن در شتبه بصریه مینویسد با هر چه خجندیان باید در امرات تنظیم دادگان آنها بپردازند
بگذارند نباید بشود و در امرات شمارا فراموش نمائید این هم تدریس اولیاست در امر





حکومت کردستان

تاریخ ۹ شهریور ۱۳۳۴
نمره ضمیمه

جناب آقای حاج فتح ملک

از

شعری که نوشته بودید در مورد زور و زورده از روی حضور ذائق بر روی
 و اعاده نظم در آنکه سرد کردیم پس در امین راهی علی علیه السلام
 و مخدول شوند در باب حقوق سران و لواریم ریت پس حدایه
 که بینی هر روزه حواله آنرا فرستاد و از این باب نیز گزارش فرستادیم
 همواره باین وزارت تفاتیات را شروع و طبع و رسم کردیم


روز دریا نهر، ساعت ۱۲

تاریخ ۱۳

۲۵/۳/۱۱

افشین خرابه

چون حفظ امر و رعایت باس بر رفعت ما را التماس بسیار لازم است کلمه دستور آنجاست که هر
 داده میشود (چه کتب و غیره) در نزد شما کاملاً محفوظ باشد و یقین داشته باشد
 هر اطلاعی از خود را برسد هم که بشود که چنانچه در نامه ای که از شما به امانت بخشیدیم
 به شما هم گفته شود در جهت درجه با بختی شده و بگویند اثر از خود را بر رسیدن در نتیجه از
 منظر و رعایت ما قیداً با فرستاده در این صورت رفعت ما را با صفا از اضافه ما
 لکن خشن خود نبندد. تا روزی همیشه این صله را بدین خود نگه دارید
 هر دستوری که بشود یا شفاهی یا کتبی داده میشود در پیش خودم محفوظ
 خواهد بود و در میان حق نزدیکترین دوستان خودم نخواهد گذشت


 بر سر این سند - امضا - محمد علی

کامله ۳ برلاس

دفعه گذارنده در ۲۴ و ۲۵ اردیبهشت خود را میبردند.

فصلی که در آنجا میگذشتند در هر روزی وجود داشت و در آنجا

همه در فستق اقدام می کردند این خود را براس

در آنجا که در آنجا میگذشتند در هر روزی وجود داشت

در آنجا که در آنجا میگذشتند در هر روزی وجود داشت

در آنجا که در آنجا میگذشتند در هر روزی وجود داشت

در آنجا که در آنجا میگذشتند در هر روزی وجود داشت

۴۰۷۱
۴۴۰۴۰

۱۱۰۱

توجه به کتب فیضیه

کتابت شماره ۳۹۲۹
 کتبه از اندامی که در آن رسیده و خرد است. ۲۲ عقده
 در روز اول جمعه خود را در گنبد از اندامی که اندامی است فیضیه است
 در آن کتب در پنج روز ۳۰۹۶ یال به به گنبد فرزند خود نوشته است
 در روز غزنی پنج روز ۳۰۹۶ یال گنبد از اندامی که گنبدی است
 گنبد است تا فیضیه است فردا است یا فردا یا فردا
 نامبرده ارسال در روز در هر کتب که نوشته گنبدی مذکور
 نامه به نامی که در هر روز پنج روز و تعدادی که
 به گنبد از اندامی که در آن در هر کتب که نوشته یا فردا
 به کتب در پنج روز تا آخر یافته.

در طرف دیگر نقل کرده - برگرد به کتب

این کتاب در سال ۱۳۰۵ خورشیدی در تهران
 چاپ شده است و در کتابخانه ملی
 موجود است. این کتاب یکی از
 مهم‌ترین منابع برای مطالعه
 تاریخ و جغرافیه کردستان است.
 در این کتاب به تفصیل در مورد
 عشایر و ایلات کردستان
 بحث شده است. همچنین به
 مسائل سیاسی و اجتماعی
 آن زمان نیز پرداخته شده است.
 این کتاب برای محققان و
 علاقه‌مندان به تاریخ
 کردستان بسیار مفید است.
 شماره کتاب: ۱۲۳۴
 تاریخ ثبت: ۱۳۰۵/۰۵/۰۱



جهان را کند کند
لداده ام برایم اهم تو را

بست بر تو بر این چنین کجاست واضح الدلالات اینکه بغرورت و بزرگوئی تو بر من در حالت
بدن و لغز آقا بر و جز آن قنات شکر و آقا و موثر است بر میرسد تا بسرا راه و جبار و انوار
و از عین و اختیار و سعادت بر او رسم خلیف بر حرم تو بزرگ از آن ترشش را که در کلاه
بچ نیمه لاک بر شکر شده و اختصاص بر بزرگوئی با جمیع معنای آن و تو را و لولعی ام از آن آید و در کونج و تو
دانه را و سحر و دانشی بر من و در جانشین و ساه از عام و غیره انبار تا متعلق به او و بسند الحار
صورت از بد و بیاب حلاله آب عزت و سعادت و نگاه و اقبال همراه آقا و آقا و معنی مختلف است
چون بود و معنی در جنت مکان خود آقا از نظری آن در سایر معانی و معنی بلیغ است پشت توان نفسی
بسیار بود و نازده همی که از غیر تو را کاتب قبول در دنیا کافیه است بر تو حدیثی بر العبد و معنی و معنی
باقی باجم و سان اندر کن تو بر کجاست تو را البیع کلاه و بعضی بیضا او شفقت شکر غیر فعلیه تا آن که
المثنی و قطع خیمات را بسفاس تو بر و سایر تو بود و تو در تو و غیره از تو را تو از تو و تو از تو و تو از تو
المستقیم و غیره است بلا را بر الهم بی تو بر بعد از تعلیم در مصلح ام اعلم خیر تو بر تو و تو از تو و تو از تو
بسیار مسطور در او معنی از تو بر بخت جلاله است ای الهم بعدی که تو و تو از تو و تو از تو
شکر و او در زمانع ابدی هم حیره را و تو در بقید استحقاق کفایت در او و بنا به سؤله المربط المرفوع
از تو شعر تو را که در دست ما است و تو از تو و تو از تو و تو از تو و تو از تو و تو از تو

تو در روزی که منتها عقل
بسیار بود و نازده همی که از غیر تو را کاتب قبول در دنیا کافیه است بر تو حدیثی بر العبد و معنی و معنی
باقی باجم و سان اندر کن تو بر کجاست تو را البیع کلاه و بعضی بیضا او شفقت شکر غیر فعلیه تا آن که
المثنی و قطع خیمات را بسفاس تو بر و سایر تو بود و تو در تو و غیره از تو را تو از تو و تو از تو و تو از تو
المستقیم و غیره است بلا را بر الهم بی تو بر بعد از تعلیم در مصلح ام اعلم خیر تو بر تو و تو از تو و تو از تو
بسیار مسطور در او معنی از تو بر بخت جلاله است ای الهم بعدی که تو و تو از تو و تو از تو
شکر و او در زمانع ابدی هم حیره را و تو در بقید استحقاق کفایت در او و بنا به سؤله المربط المرفوع
از تو شعر تو را که در دست ما است و تو از تو و تو از تو و تو از تو و تو از تو و تو از تو

جهان را کعبه کائنات
دلیل اسرار الهامی امیر قریب
تاج جهان

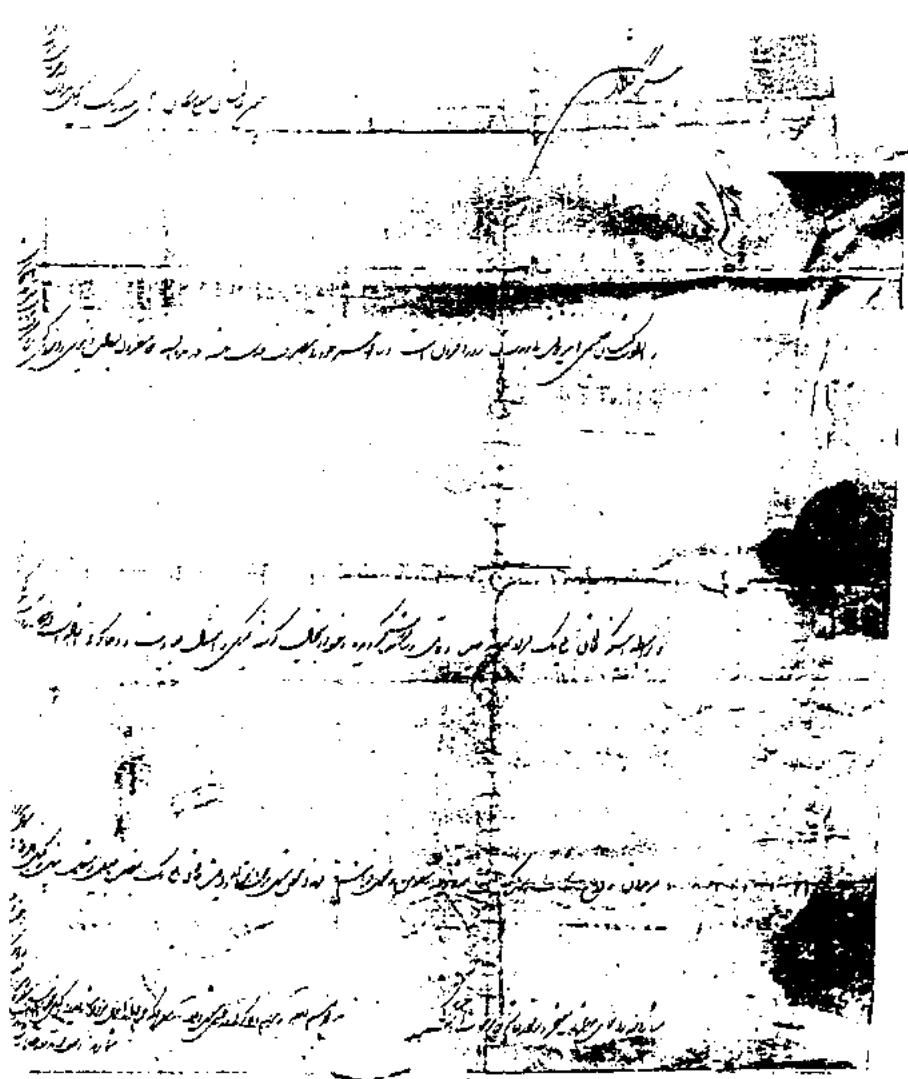
باعتبار تو بر این چنین کلمات واضح الدلالات اینک بیرون وقت و غیره نیز تمیز نموده اند و در صحت
بدن و نفاذ افایر و جوارق فاسات غیره و اما و موخ رعایت میسر بدین سبب است که در این
فازتست و الاغتیا رحای و سعادت بر او هم تخلص بر او چون بزرگ برکت از توشش و کس در کاه و
پنج نیم ملک بر او نشاند و اختصاص بر او نیز با جمع معانی است در واقع و کرمی ام از این آیه و در کرمی و پنج
فانما در عمار و انشی بر تمه و جرمه و جوارق نشین و معاصر زحام و غیره انهار شامخ بهما و بسند الهامی
سعادت از بهر بیابان سعادت است و سعادت و کلاه و اقبال همراه آه آه و با شرف العشق
هو هم در محفل رحمت کمان هم آه از کفر زمان در خاطر سینه زمین و زمین بیخ پشت است توان گفتنی
بسیار و نمانده و معجزه از غیر شمشیر را کباب قبول در کس کافیه است و غیره و غیره و غیره و غیره و غیره
با فای جامع و سان اندر کت غیره بجهت لوج المبع کلا و بعضیها او ضعیف ششقه هم نظیر آتش او نماند
الشمس و قطع خسارت است تو رید و سایر قیر او شود و غیره و غیره از آتش و غیره و غیره و غیره و غیره
المستقیم و غیره است طلاله بر الهم با هم از تو بر بعد از عقیده و سبب نام اعظم خیر و رحمت و در تندر بار و اولاد او خود
مبینه مسطوره را در مقام مریض نموده و به حسب جلال الهامی اناموزی الیه بر عیون تده نرود و نرسد و غیره
غریبه را در وقت رخسار و بدین وجه و در با و نرود و بقصد استحقاقی کلیت در او درنا بسند الهامی المربط المرفوع
اینچ شعر قریب کاه و سعادت است اما سخن شکی نه بلکه فی حق خلق نیست که سبب سعادت و اقبال است

این شعر در کتاب
تذکره شاعران
کردستان
درج شده است
و در کتاب
تذکره شاعران
کردستان
درج شده است


فوز بنده

بر طاعت و تقوی و محبت کسی ایام خلف و امیر و عاقلان نام بشود
 بدست آوردن خانه از دست دشمنان و غنای ملک مسکو که در آن زمان از خلف
 از آن سال خانه ترک با نام از قریه در نیم صحنه نام خوانده می شد
 و خان در وقت برادرش یک قوم که خندق نام در این زمین ترک ملک
 در آن زمان در آن ملک ترسخان نام که مال خانه ایست است از
 در این برادرش یک از همه اطراف طرف این خانه بود که ملک
 و این ملک است که در آن خندق نام نیز خوانده می شد
 در آن زمان در آن ملک ترسخان نام که مال خانه ایست است از
 در این برادرش یک از همه اطراف طرف این خانه بود که ملک
 و این ملک است که در آن خندق نام نیز خوانده می شد

سرکار خان
 ملک رحیم
 فرج بخش برادر
 مورخان کتابخانه
 برادر از قریه
 مسکو Masow
 در درستان و آن
 است



حکم تهر ملاقات ... در ...
 ...
 ...



تمت تصنیف این کتاب در شهر تبریز در روز چهارم ماه ذی القعدة سنه ۱۲۸۰

تاریخ ۱۸ آذر ۱۳۴۱ وزارت درباری

شماره ۱۹۶۳۵

شماره


درود اسارت حردی
الک در کسر درت
رفیق سید درار
لرز زار سخنگو
بارت داشتند
روانم شکره خارج
الک لرز زار
انگنه در رطبه
دری شدت

اداره -

آقای محمد دانه مانانی عرض حال تا تاریخ ۳۱/۱۰/۱۳۴۱
بنی بر کلیت ارز در آبی شهرستان سنجن و توقیف ملک
و حصول عده قهجات حیال خودتان بابت بقایای
مایات مربوط به ماهی ۳۰۸ و ۳۰۹ حوزه مرز این
و صبر گردید در این خصوص دستور لازم بعملی اداره دارا
مورد عمل شد مقتضی است بنایندة خود اطلاع بدین
بازارانی که بر وجه بناید
در ظرف کفین اداره بنامی کل سیدان صالح

۱۸ آذر ۱۳۴۱

رئیس سابق وزارت
محمد دانه مانانی



وزارت جنگ

ستاد ارتش



مرکز کاتبی - ساماندهی

تاریخ: ۲۶/۹/۶۶

شماره: ۲۶۶۷۹/۶۶

درج: ۲۶/۹/۶۶

در مورد ارائه جدول راهاد



مورد که قسم نبرد است

ذکر شود

عطف به گزارش شماره ۲۱۲ مورخه ۲۳/۷/۶۸ مبنی بر جابجایی ستاد ارتش از نظر ایستگاه مخصوص و شخصی نوشتند
نیایش برای شهادت و منتهی بانه اقدام ارتش به شرح جدول استوار است که ستاد ارتش را ملاحظه نکردید
جناب عالی اندامات ارتش را در جهت عملیات برده ستاد ارتش را در جهت عملیات بکنید شما شاد و سرگرمید
رضیت را خاتمه داد ارتش شما را شخص خلافتند - جبهه و باطله دانستند شما هم که در طرفه آری و نگاه دارن خواهد شد
برای رد این مندرجات در روز روزنامه خاتم اقدام خواهد شد -

رئیس ستاد ارتش

بسم الله الرحمن الرحیم
موضوع: اعلام در مورد جابجایی ستاد ارتش
جناب عالی: در مورد جابجایی ستاد ارتش از نظر ایستگاه مخصوص و شخصی نوشتند
نیایش برای شهادت و منتهی بانه اقدام ارتش به شرح جدول استوار است که ستاد ارتش را ملاحظه نکردید
جناب عالی اندامات ارتش را در جهت عملیات برده ستاد ارتش را در جهت عملیات بکنید شما شاد و سرگرمید
رضیت را خاتمه داد ارتش شما را شخص خلافتند - جبهه و باطله دانستند شما هم که در طرفه آری و نگاه دارن خواهد شد
برای رد این مندرجات در روز روزنامه خاتم اقدام خواهد شد -



بسم الله الرحمن الرحيم

این سند مندرج در این سند...

در این سند...

و این سند...

در این سند...

و این سند...

من المعاندين لان مدار ديننا وملاييننا على
 وا على الله تعالى ورجائهم حتى سادت جميع ولايت
 بمله وخط مولانا ابى بكر المصنف المشهور بحوره من جمال مهربان الاولان
 حتى ربيت بعينه سيرة او مخلص القهور رسول الله صلى الله تعالى عليه وآله
 وخلازم الشجاد ثابت سجاد تخطوهم مولانا سيدنا ابى بكر المصنف
 من المعاندين لان مدار ديننا وملاييننا على
 وا على الله تعالى ورجائهم حتى سادت جميع ولايت
 بمله وخط مولانا ابى بكر المصنف المشهور بحوره من جمال مهربان الاولان
 حتى ربيت بعينه سيرة او مخلص القهور رسول الله صلى الله تعالى عليه وآله
 وخلازم الشجاد ثابت سجاد تخطوهم مولانا سيدنا ابى بكر المصنف

لشکر خرب

ملی سرد فوریست
کردستان (مجلس)

اداره
شعبه کتبی
شماره ۲۱۲

روز ۲۱ شهریور ۱۳۰۴

باز سرور خان رئیس آینه مروی

نظر اینکه همه محرمات در نظر دادند و کماست قریب جلد بر حد سرور و با کسب لیا است تا علم در اجازت داده شود که در قریب
فاد و سر آید را تعریف نموده داد و با کسب لیا است تا علم در اجازت داده شود که در قریب
در روز سوم صبح سردار کلمه میرد ازین در کماست قریب جلد بر حد سرور و با کسب لیا است تا علم در اجازت داده شود که در قریب

توجه اینکه در تاریخ چهارم آبان در وقت از چاکرت با دویم خود زانم کند
چون آید که آید فرقه را کوی که برادر کرده است بخواند

روز شنبه ۲۱ شهریور
۱۳۰۴

۲۲۷/۱۰/۱۲
روز شنبه ۲۱ شهریور
۱۳۰۴

مهرشاد و همسرش
وزارت جنگ
تعیین مستقر کردن

روزه ۲۶/۱۳/۱۳۰۹
نم ۹۲۹۵ حیدرآباد

سپه‌ای محمودخان گانه سنانی رئیس عشیره بران

مطرحاً بر ابرت ۲۹۶/۷۱۳۲ راجع به حکم صادره بر آید و سدا بگوشت
- در میان منطقه برانند نهاد می‌آورد - از بدو در بر کرستان آنچه پیشتر به جهت فوق‌الذکر تعرف
شاید در پیشگاه و مدارک که در آنجا با به بلیغین از آن در در بر به ضبط است نیز خاک از آن است که این
- حدود کرمان مشفق به جاده از شامچه هر چه هم پیشتر داشته باشد و در آنجا نیز خود را از در بر سپیدان با خبرنداری
نموده اند - و نظر بر ایند حسب امر به خطی مبارک در آنجا از در بر خوانده و خطایه آنای هم در آنجا
معاون سابق کرستان یعنی بر آید بایستند ترا و سر حد آنکه دستهای ایند مستغنی هم کار را از
تخلی بنامی بنام کرمانت شمشیر می‌گویند که اولاد و حوضه را به محمودخان گانه سنانی دانند از
ناید و از خراج کرمانی آنجا می‌آید به طرفه چهار بران هر چه را ضمن بند بر ابرت ۲۹۶/۷۱۳۲
شاید بر خطی خانی به بایک بر ایند نامش از جاده از بدو در آنجا که فرق اند که در خطی بران هر چه
و کیفیت خارج کند نامت گانه سابق است و همان به به آبادی آنجا اولدم و بیدای که
بنام طبع رفته از جمله در آن با اطمینان شمرلی اند و همین خود بنده خفا بسته‌ای
اینکه رانده آن حدود را بر کیم که از بر اهری بنام شمشیر می‌تخلی و بنام و نیز نباید
قرن در کرمان واقع در جنبه قلعه شامچه مستغنی به دولت و بر برسی آن است که تعیین
خواهد بود - فزه در پیش مستقر کردن - سر بنام محمود اهری

کتاب
مجله
م
نورنگ کف کف
کتاب
کتاب

کتاب
کتاب
کتاب



بیت
بیت

بیت

بیت

بیت

بیت

بیت

بیت

بسم الله الرحمن الرحیم
 این سند در روز ...
 در حضور ...
 در مکان ...
 در وقت ...
 در حضور ...
 در مکان ...
 در وقت ...

این سند در روز ...
 در حضور ...
 در مکان ...
 در وقت ...
 در حضور ...
 در مکان ...
 در وقت ...

این سند در روز ...
 در حضور ...
 در مکان ...
 در وقت ...
 در حضور ...
 در مکان ...
 در وقت ...

این سند در روز ...
 در حضور ...
 در مکان ...
 در وقت ...
 در حضور ...
 در مکان ...
 در وقت ...

این سند در روز ...
 در حضور ...
 در مکان ...
 در وقت ...
 در حضور ...
 در مکان ...
 در وقت ...

Handwritten text in Persian script, likely a collection of poems or a letter, with several circular stamps or seals overlaid on the page. The stamps contain various symbols and text, including what appears to be a coat of arms or official seal. The text is arranged in several lines, with some parts appearing to be a list or a series of short verses. The overall appearance is that of a historical document or a manuscript page.

المجلس البانی

کتابخانه امام خمینی

۱۳۲۱

باجاره میخوردیم بر حسب کفایت جناب امیرالارکان اعظم لاریجانی شیخ ابویوسف شندکندی قدس سره

سوره سبده حضرت زوم بر روی حسن و الله در سرشوی سفر از اداره مقرر اوقات سفر

بر عهده حساب ششمین سال اول در اعتبار مکتوبان نظریه و بیخ شاکرکم سال دوم در اعتبار مکتوبان

و چهارم و پنجم نظریه و بیخ شاکرکم سال سوم در اعتبار مکتوبان نظریه و بیخ شاکرکم که هر سال

به تمام رنج محسوس است با قطع و قطع اداره مقرر اوقات و به اجاره فوق را در تمام

بجای پروردگان مسجد مردم شیخ حسن کبیر و ششمین سال اول مهر ۱۳۲۱ مطابق

تقدیر میسر و در سال ۱۳۲۱



تاریخ ۱۱/۴ - ۱۳۱۸ هـ
شماره ۱۹۱۲

وزارت عالی

بزرگوارم و باریک

بجانب تاریخ ۲/۱۱/۱۳۱۸

بجانب تاریخ ۲/۱۱/۱۳۱۸

بجانب تاریخ ۲/۱۱/۱۳۱۸

بجانب تاریخ ۲/۱۱/۱۳۱۸

بجانب تاریخ ۲/۱۱/۱۳۱۸

بجانب تاریخ ۲/۱۱/۱۳۱۸

فردوسی
میرزا
میرزا
میرزا
میرزا

در وقت جنگ
انگلیس با افغان
سال ۱۲۰۰ هجری
۱۲۱۹

سر محمد رفیع ماسر

بوست
مرکز

گزارش ۱۳۴۰ هجری قمری در زمانه امر آریست پشته گرانتر رسته زمانه امر محمد آریست
سال است در غرب ۱۳۲۰ لزانای که کن پسته نزار اطمع میدین که در قین
شکر کن تر که زوایار ارقام چشم قریه کانی کن را بر وقت بود زمانه امر در قین
را جمله کن فر آورده با دست آوردی آنها را تعقیب دیگر لزانان غنم سعدم
سگروه در قین ارقام در چشم سر وقت جو فریزر سفید آوری نه بستره لزانان
در ارقام شده زیر را از مال در قین به مال به چنان محمد خاکی که امانی
کافی کن هم در بین خورش تقسیم نمایند بز چا در هر هفتاد کیلومتر
بوده چو در لزانان تقسی است به شاه به الامیه میرا عین میرزا در این صورت
قرضی از عاید مردم من و فرغ از فرزند عین وقت بود مراد ملک بخت
که در قین امعل مرده نمانده اند دستگیر وقت به خطا در رسید که لزانان غنم
دارید

فرمان محمد آریست

سر ۴۴۱۶۱ قبیض موقوفی
 مبلغ ۱۰۷
 بوسیله ۱۳۲۸
 کلیه اقساط این قبیض موقوفی استرداد و در عوض یک طنز آغوش رسمی اداره مالیات شام خواهد شد.
 اقساط حسابدار
 تاریخ ۱۳۲۷

سر ۴۴۱۶۲ قبیض موقوفی
 مبلغ ۱۰۷
 بوسیله ۱۳۲۹
 کلیه اقساط این قبیض موقوفی استرداد و در عوض یک طنز آغوش رسمی اداره مالیات شام خواهد شد.
 اقساط حسابدار
 تاریخ ۱۳۲۷

سر ۴۴۱۶۳ قبیض موقوفی
 مبلغ ۱۰۷
 بوسیله ۱۳۲۹
 کلیه اقساط این قبیض موقوفی استرداد و در عوض یک طنز آغوش رسمی اداره مالیات شام خواهد شد.
 اقساط حسابدار
 تاریخ ۱۳۲۷

وزارت
اداره امور کربانها
نسخه اول
۹۲۸۰۰۱
تاریخ ۱۳۲۷
شماره سند ۱۳۲۷

قبض رسید وجوه دریافتی
 بوسیله آقای سعید ابراهیموف
 تاریخ ۱۳۲۹

امضاء رئیس اداره
 امضاء حسابدار

سرپرست اداره امور کربانها و اراضی
 سعید ابراهیموف

در این اسناد به تاریخ ۱۳۱۵ و ۱۳۱۶
 و به امضای ...
 در تاریخ ۱۱-۳۱
 در تاریخ ۱۳۱۵

در این اسناد به تاریخ ۱۳۱۵ و ۱۳۱۶
 و به امضای ...
 در تاریخ ۱۱-۳۱
 در تاریخ ۱۳۱۵


۱۰۵۴

۵. ۴. ۷. ۳۳

از مرزبان و یادگان بانسه
آقای حاجی نصراله خان رهنوی

شنیده‌ام که با محمود خان رهنوی که مدتی بود قهر بوده‌اید در انرا ایجاد
حسن نظر هم آشنی کرده‌اید در نهایت سرور بشما و بایشان تبریک این بودت
را بگویم و امید دارم همیشه با بستگان و زبردستان خود نهایت لطف و مرحمت
را داشته و در کمال خوشی زندگی کنید - ا.ت. ۱۱۱۱۱

مرزبان درجه ۱ و فرمانده ارتش مرزی بانسه
رئیس انتظامات عشایری
سرهنگ توپخانه بانسه نجف منعم



کرار
در زلف کعب
دوره مهتاب قرنه
۹۹۲۴

سایه ۲۲ برج میزان ۱۳۳۱

حاج میرزا میرزا کرار برای خدمه واری

چون برای کوهستان نوبت است مهتاب تو را ناممندی در زلف خفته مندی
نظر بهینان در خاکدسته بابتی حاج فتح ملک کرد. نوح طغری حضرت در دیده
سرت مهتاب تو را در زلف در کعب منبر است و اندازنده
قرنه منور، بلغم آینه بر دست در سرت بر سه زوره مراد
ذرف در کعب در دست عبده به نیز رشته سحر که از قرانه زاری
باره با سه کوهستان تسلیم داده کرد که حقوق ناموری نمودار
دستار شایسته و دسته و دسته تو را در ایام
در مقام دینی خدمت حق فرمایند و است
مهر مهر
دوره مهتاب قرنه

وزارت جنگ
در امر مصاببت قزلباش
۱۹۹۲

در امر مصاببت قزلباش

بدرین برادر کردستان نسبت به مصاببت قزلباش آمده اند که در کمال
نظر، طبعاً و عادتاً با این صیغه صلح کرده و هیچ فتنه گرداننده
در این مسئله منوط به مصاببت قزلباش و با طرف در امر جنگ نمی
دانند و نیز که حقوق قزلباش را باطله و بی اثر کرده و در کمال
مراجه مراتب از طرف وزارت جنگ برادران معلوم می
شد که در فرمان دارم کل، اداره، لایحه گرداننده نسبت داده
که حقوق نامردین را فوراً با یکبارگی رهایی می دهیم و لایحه
نامه قزلباش را با این صیغه صلح کرده و در کمال
رسم در امر مصاببت قزلباش
حضرت آیت
محمد مهر
وزارت جنگ قزلباش

تصاویر عشایر سقز



شماره ۲۵۴- نشسته حاج احمد آقا گلالی

از راست: ۱- سعید محمد حسین ۲- عمر فرزند حاج احمد آقا ۳- صالح فتح زاده فرزند فتح گلالی ۴- احمد حمیدی فرزند رشید حمیدی ۵- اسعد فرزند حاج احمد آقا ۶- صالح اهل سلیمانیه گلالی شماره‌های ۳ و ۴ در ایران‌اند و بقیه ساکن عراق و با هم نسبت دارند



شماره ۲۵۵- از راست: ۱- عباس مرزبان ۲- عزت خان احمدی ۳- حاج کریم بیگ سرحدی
 ۴- عبدالله خان احمدی ۵- علی بیگ عثمانی ۶- حاج عبیدالله بیگ سرحدی ۷- سرهنگ غفور
 کمالی ۸- سرهنگ قرقانی ۹- قادرخان شهیدی ۱۰- نصرالله رستمی ۱۱- حاج قادرخان احمدی
 ۱۲- احمدخان رستمی



شماره ۲۵۶- از راست: ۱- صدیق دستگیر فرزند فیروزخان ۲- عبدالحمید دونداری پسر محمد صالح جُنیان ۳- عباس شریفی مالک آبادی قادر آباد از دونداری ۴- نبی احمدی فرزند عبدالرحمن از دونداری



شماره ۲۵۷- از راست: ۱- آقای انور کلهر ۲- فائق کلهر ۳- ۴- مجید خان کلهر ۵- سعید کلهر ۶- رستم خان کلهر ۷- محمد باپیری کلهر ۸- حسن خان کلهر ۹- محمد صالح رستم پور کلهر



شماره ۲۵۸- از چپ بعد از افسر ردیف اول: ۱- محمودخان سلطانی رئیس طایفه سلطانی خورخوره ۲- آقای صالح سلطان‌پناه رئیس طایفه سرشیو سقز ۳- سیف‌الله خان اردلان رئیس خانواده اردلان سقز ۴- افسر فرمانده ۵- مظفر حبیبی رئیس طایفه تیلکو سقز ۶- آقا محمد جوانمردی رئیس گورک سقز ۷- آقای رضا کلهر یئس کلهر سقز

ردیف ۲ از چپ: رشید‌الدیوان دیوانی ۲- ۳- شیخ علی ایزدپناه سرشیو ۴- حاج محمد خان وکیلی سقز ۵- میرزا ابراهیم صدیقی



شماره ۲۵۹- از راست: نشسته

۱- محمد امین ناهید ۲- غفور یونسی ۳- فیض الله امیری

ایستاده: علیخان ناهید ۲- محمد صدیق عارفی ۳- سعید ناهید ۴- احمد ناهید ۵- فیض الله

ناهید همه از فیض الله بیگی هستند.



شماره ۲۶۰- از چپ: حسن خان اقبال - علی اشرف دستگیر - عبدالله مرادی - مجید کلهر



شماره ۲۶۱- از راست:

- ۱- محمود وکیلی ۲- سنجر وکیلی ۳- حمزه محمودی ۴- مجید کلهر ۵- رشید کیخسروی ۷-
- محمدجوانمردی ۸- ۹- آقای عطاالله فیاضی رئیس آموزش و پرورش سقز ۱۰- ۱۱-
- فرماندار سقز ۱۲- فرمانده پادگان سقز



شماره ۲۶۲- از بازماندگان صاحب عکس رشید جوانمردی فرزند مرحوم علی آقا



شماره ۲۶۳- نشسته از راست: ۱- فائق بیگ کلهر ۲- انور کلهر ۳- رضا کلهر ۴- ۵- رستم

خان کلهر

ایستاده: ۱- محمود کلهر ۲- محمد صالح رستم پور کلهر ۳- عبدالله کلهر ۴- محمد باپیری کلهر ۵-

سعید کلهر ۶- سعید بهرامی کلهر ۷- حسن کلهر



شماره ۲۶۴- از راست به چپ:

۱- مرحوم حاج میرزا سلیم صدیقی - صدیق انور را شهیر به حاج کارگذار سقزی ۲- مرحوم



شماره ۲۶۵- از راست: ۱- سالار امیراردلان ۲- اسعدی (امیرالاسلام) ۳- حاجی مشیر ۴- عبدالله خان قلعه کهنه ۵- روشن رئیس آموزش و پرورش سقز ۷- ۸- سرهنگ حشمتی رئیس شهربانی ۹- شهنواز (بخشدار) ۱۰- قادر خان انوشیروانی ۱۱- شاهرخی رئیس دخانیات ۱۲- ۱۳- اقبال کیخسروی ۱۴- عبدالله خان یزدان پناه ۱۵- محمد یزدان پناه ۱۶- ۱۷- حاجی مجید طاطائی ۱۸- محی الدین طاطائی




عکس شماره ۲۶۶- شیخ محمود ملک برزنجی



عکس شماره ۲۶۷- از راست نشسته ۱- محمد امین ناهید ۲- علیخان ناهید ایستاده

۱- سعید ناهید ۲- علیخان شجیعی از طایفه فیض الله بیگی



عکس شماره ۲۶۸- آقای حسن فاتح از طایفه فیض الله بیگی




عکس شماره ۲۶۹- مرحوم علی خان فاتح پدر حسن خان از طایفه فیض الله بیگی

تصاویر عشایر سقز



عکس شماره ۲۷۰- آقا سلطان بیگ برادر کوچک فیض الله بیگ مالک قریه
ساروقامیش سقز



عکس شماره ۲۷۱- مرحوم حاج ابراهیم خان صلاح دانشمند گرانمایه از طایفه
فیض الله بیگی پدر آقای حسن صلاح سوران



عکس شماره ۲۷۲- مرحوم سلطان بیگ برادر کوچک فیض الله بیگ بانوکرانش



عکس شماره ۲۷۳- از راست ۱- احمد بیگ احمد آباد ۲- ابراهیم خال باغچه
۳- حاج گنجعلی بیگ بقیه نوکران هستند.



عکس شماره ۲۷۴- سمت چپ نفر اول محمد امین بیگ فرزند حاج محمود بیگ رستمی ساکن کانی بند بانه نفر دوم مرحوم احمد خان فاروقی فرزند مرحوم خلیل خان فیض الله بیگی سوم نفر مرحوم شیخ معتصم سراج دینی نفر چهارم مرحوم محمد بیگ فیض الله بیگی فرزند مرحوم باباخان بیگ نفر پنجم احمد آقا فرزند حاج بایزید ایلخانی زاده ساکن قره گوینز نفر ششم سید کامل امام زینعلی. احمد فاروقی در جریان جنگ مهاباد در شهر با دو برادرش باتهام همکاری با جمهوری مهاباد اعدام شدند.



عکس شماره ۲۷۵- محمد بیگ سهام کیخسروی فرزند حاج کیخسروی بیگ از طایفه
فیض الله بیگی که خطاط برجسته‌ای بود



عکس شماره ۲۷۶- از راست ۱- سید احمد اهل کانی سرخ ۲- شیخ محمد پارسانیان
۳- رابعه خانم دختر مرحوم شیخ عبیدالله پارسانیان



عکس شماره ۲۷۷- از چپ ۱- سرگرد زند ۲- آقا صالح سلطان پناه ۳- محمد امین بیگ



عکس شماره ۲۷۸- محمد حسین خان سردار بوکان پسر سیف الدین کان بوکان و او پسر
مرحوم عزیزخان سردار در جنگ بین الملل اول سال ۱۳۳۳ هـ. ق در مراغه باتفاق محمدخان
بانه و سیف الدین خان سقز بدست عثمانیها اعدام گردید.



عکس شماره ۲۷۹- مرحوم محمد آقا جوانمردی فرزند علی آقا جوانمردی
رئیس طایفه گورک



عکس شماره ۲۸۰- مرحوم حسن آقا جوانمردی فرزند علی آقا رئیس ایل گورک



عکس شماره ۲۸۱- محمودخان سلطان پناه فرزند صالح سلطان پناه
مالک آبادی رنگه‌ریژان



عکس شماره ۲۸۲ - مرحوم عبدالله خان ناهید (افتخار السلطنه) نویسنده - نقاش

و موسیقی دان بزرگ



عکس شماره ۲۸۳- نشسته از راست: ۱- محمد امین ناهید ۲- عبدالله نیرومند ۳- عزیز مردانی
ایستاده: ۱- شهید محمد خان دانشور ۲- محمد حسن خان کیخسروی ۳- ابراهیم خان
کیخسروی ۴- عبدالرحمن مرتضائی همگی از طایفه فیض الله بیگی



عکس شماره ۲۸۴- روحانی سمت راست حاج ملا اسدالله علانی امام جمعه سقز روحانی
وسط مرحوم شیخ مظهر درکنار امام جمعه مرحوم حاج خلیفه فتحی مرحوم حاج مصطفی
شافعی قصاب سروان صدیقی و دو پسرش



عکس شماره ۲۸۵- از راست به چپ نفر سوم محمودخان سلطانی از راست به چپ ۱- حاج ستارخان زنوری فرزند فرج خان ۲- ۳- محمودخان سلطانی ۴- ملا رحیم شیخ الاسلامی پسر شیخ الاسلام بانه نماینده مجلس در قبل از انقلاب ۵- ۶- حاج محمد بیگ بالک ۷- ۸- یحیی خان امینی ۹- محمد خان یونسی فرزند احمدخان بلّوّه از نواده های یونس خان حاکم بانه




عکس شماره ۲۸۶- از راست به چپ: ۱- رشید الدیوان دیوانی ۲- محمودخان سلطانی ۳- تیمسار فضل الله همایونی ۴- سرهنگ مظفری زنگنه فرمانده تیپ نظامی شهر ۵- محمد آقا جوانمردی ۶- میرزا دیوانی مقدم

تصاویر عشایر بانه



عکس شماره ۲۸۷- سلیم خان رئیس طایفه احمدی



عکس شماره ۲۸۸- از راست به چپ ۱- محمد بیگ عثمانی نجنه بالا ۲- حسن بیگ بهرامی ۳- محمد بیگ عثمانی (نژو - بانه) ۴- مصطفی بیگ عثمانی (نژو) ۵- سعید بیگ عثمانی ۶- حاج عبدالله بیگ سرحدی پدر احمد بیگ سرحدی ۷- حاج کریم بیگ سرحدی ۸- فرج بیگ عثمانی (نژو) نشسته نفر اول و دوم شناخته نشد. سومی احمد بیگ عثمانی عثمانی و سرحدی از یک خانواده‌اند



عکس شماره ۲۸۹- از راست: ۱- طاهرخان شهیدی ۲- محمدخان یونسی ۳- احمد سرحدی

۴- احمد رفاعی اهل سیدلو



عکس شماره ۲۹۰- نشسته یونس خان ایستاده عزیزخان یونسی



عكس شماره ۲۹۱- نفر دست راست: ۱- عبدالله بيگ ۲- محمدعزت بيگ هر دو برادر
 محمدرشيدخان قادرخان زاده در هنگام پناهندي در ايران در مهلباد بتاريخ ۱۹۶۱/۹/۱
 گرفته شده



عکس شماره ۲۹۲- مرحوم مجید احمدی مشهور به مجیدخان نمشیر فرزند حسن خان در

۱۳۵۲ فوت کرده



عکس شماره ۲۹۳- از راست: ۱- حاج عبدالله بگ سرحدی رئیس طایفه سرحدی ۲-
 مجیدخان قادرخان زاده ۳- آزادیگ پسر انور بیگ و برادر مجیدخان



عکس شماره ۲۹۴-رحمن خان احمدی فرزند حسن خان نمشیر



عكس شماره ۲۹۵- عبدالله خان شهیدی بعد از نصرالله خان سرپرستی طوایف رستمی -
شهیدی - لطفی را بعهده داشت



عکس شماره ۲۹۶- مجیدخان برادر سلیم خان بانه عکس در ۱۳۱۸/۷/۵ گرفته شده



عکس شماره ۲۹۷- ۱- سوار: احمد بیگ سرحدی ۲- مصطفی بیگ سرحدی ۳- محمد رشید بیگ سرحدی ۴- حاج عبدالله بیگ سرحدی ۵- احمد بیگ سرحدی ۶- نفر پشت محمد سرحدی پسر محمد کریم بیگ ۷- سعید سرحدی ۸- محمد سرحدی فرزند محمد سلیم بیگ



عکس شماره ۲۹۸- از راست: ایستاده در کنار: ۱- سعید بیگ احمدی ۲- ایستاده مجیدخان احمدی ۳- نشسته احمدبیگ سرحدی ۴- محمودخان رستمی شهیدی ۵- رشید خان رستمی شهیدی ۶- عزت خان احمدی




عکس شماره ۲۹۹- از راست: ۱- محمد امین آقا (اهل تاژان) ۲- حاج شریف فتاحی
کریم بیگ سرحدی ۴- رحمن خان احمدی ۵- حاج عبدالله بیگ سرحدی ۶- حاج
احمدی




۳۰۰۱- حاج قادر آرمه رئیس عشایر احمدی منسوب به حاج احمد بیگ کنده



عكس شماره ۳۰۱- شيخ محمود ملك برزنجی در بیمارستان بغداد



عکس شماره ۳۰۲- عکس از اهالی سقز



عکس شماره ۳۰۳- شکل شماره ۶۹- عینکی نفر جلو محمدرشید خان از راست: ۱- ۲- محمد صدیق خان ۳- میرزا صدیق ۴- محمدامین خان ۵- حاجی کریم بیگ سرحدی (کافی ناو) ۶- ۷- مصطفی بیگ نهنور ۸- ۹- شفیع محمدی چونیه



عکس شماره ۳۰۴- علی بیگ قادرخان زاده برادر محمدرشید خان



عکس ۳۰۵- عبدالله بیگ برادر محمدرشید خان قادرخان زاده در داروخان شلیر در
۱۲/۱۰/۱۹۷۲ گرفته شده

تصاویر عشایر دیواندره



عکس شماره ۳۰۶- از راست: ۱- عبدالله کاک احمداهل کس نزان ۲- مظفرخان حبیبی رئیس
طایفه تیلکو ۳- صدیق مرادی پدر اقبال مرادی ساکن قلعه کهنه تیلکو



عکس شماره ۳۰۷- از چپ بعد از دو نظامی ۱- محمدعلی فیضه مرادی ۲- حاج مجید باپیر
رئیس چوخهرش ۳- بعد از افراد ارتشی مهدی خان احمدی رئیس کاملی - عبدالله مرادی -
محمد سعید فرزند مهدی خان



عکس شماره ۳۰۸- از راست: ۱- مظفرخان حبیبی ۳- یحیی امینی ۴- محمدعلی خان
امیرحسینی



- عکس شماره ۳۰۹. از راست: ۱- حاج توفیق سلیمی رئیس چوخه رشی ۲- عبدالله مرادی ۳- حاج مجید گیزمل سلیمی (چوخه رشی) ۴- محمدسعید قمری ۵- یحیی امینی ۶- سرهنگ کمالی ۷- سرهنگ قوقزانی ۸- محمدعلی سجادی (فیضه) ۹- محمدعلی قمری ۱۰- سنجر قمری ۱۱- محمدسعید فرزند مهدی احمدی
- ردیف ۲- ۱- ابوالمحمد سلیمی ۲- ۳- حاج توفیق فرزند فرج کوماسی ۴- حسن اقبالی ۵- ۶- عباس مظفری ۷- رمضان اقبالی ۸- عبدالحمید امیرحسینی ۹- ۱۰- عبدالعلی قمری ۱۱- کریم پسر ابوالمحمد ۱۲- نبی احمدی کاملی ۱۳- حبیب امینی قمری



عکس شماره ۳۱۰- جیران خسروی فرزند مجیدخان در سال ۱۳۱۶ در تبعید کرمان گرفته شده
(از طایفه قمری)



عکس شماره ۳۱۱- از چپ ردیف اول: ۱- یحیی امینی ۲- محمدعلی مرادی ۳- فرج زنوری ۴- حسن رزایی ۵- محمد پسر محمود مریوانی ۶- محمدسعید قمری ۷- حبیب الله مندمی ۸- مهدی احمدی

۱- ۲- حبیب الله امینی کاک سوندی ۳- حسن اقبالی ۴- ۵- شیخ احمد رشهوی کهنه پوشی ۴- محمدعلی بیگ تفللی



عکس شماره ۳۱۲. مرحوم حسن خان اقبالی هنگام سربازی



عکس شماره ۳۱۳



عکس شماره ۳۱۴- محمدخان دستگیر برادر فیروزخان دستگیر از طایفه دونداری




عکس شماره ۳۱۵- از راست: ۱- مومن مردوخ ۲- سعیدخان حبیبی فرزند محمدخان حبیبی
 که بعد از مظفرخان رئیس ایل تیکلو شده و برادرش محمدصالح خان حبیبی که فعلاً در قید
 حیات است ۱۳۷۹/۳/۵



عکس شماره ۳۱۶- مرحوم حسن خان اقبالی بالیس قیاسی جزو طایفه کاک سوندی



عکس شماره ۳۱۷- از راست: ۱- حاج احمد فتحی ۲- ۳- فتاح خان یونسی ۴- انور فرزند
 صالح سلطان پناه ۵- ۶- ۷- علی فرزند صالح سلطان پناه نشسته از چپ: ۱- حسن بیگ
 بوین بانه‌ای ۲- ۳- ۴- ۵- حام بیگ سرحدی



عکس شماره ۳۱۸. نبی خان مظفیری پسر عباس خان



عکس شماره ۳۲۰. عارف خان فرزند محمدعلی خان کاک سوندي ساکن تهران - کرج




عکس شماره ۳۲۱- از راست: ۱- عبدالحمید پسر محمدعلی امیرحسینی - کاک سوندی ۲-
مرحوم سعیدخان پسر محمدخان حبیبی



عکس شماره ۳۲۲- مرحوم عبدالله سرحدی اهل شریف آباد سارال (یا پال چهل چشمه) از
طایفه گلالی جاف خورخوره



عکس شماره ۳۲۳- عشایر اطراف دیواندره ۱۳۱۴



عکس شماره ۳۲۴. محترمين قصبه پاوه

فهرست منابع این کتاب

- فرهنگ جغرافیائی ایران (آبادیها) ج ۵.
 تاریخ مردوخ - شیخ محمد مردوخ کردستانی.
 تاریخ مادی دیاکونوف - ترجمه کریم کشاورز.
 میراث باستانی ایران - ریچارد - ن. فرای - ترجمه مسعود رجب نیا.
 کرد و پیوستگی نژادی و تاریخی او - رشید یاسمی.
 تاریخ ایران قبل از اسلام - دکتر زرین کوب.
 دو سفرنامه در باره لرستان همراه با رساله لرستان و لرها - ترجمه اسکندر امان‌الهی بهاروند و لیلی بختیار.
 ایران و فرهنگ و تمدن آن - پروفیسور پرویز دادور.
 جغرافیای تاریخی و سیاسی کردستان - ناصر محسنی.
 تاریخ ایران از دوران باستان ج ۲.
 مقدمه‌ای بر شناخت ایل‌ها - چادر نشینان - ایرج افشار.
 تاریخ ایلات ایران - آن لمتون - ترجمه علی تبریزی.
 سیری در تاریخ سیاسی و اجتماعی ترکمن‌ها.
 سیری در تاریخ ایران بعد از اسلام - آن لمتون.
 تاریخ کاشان - میرزا عبدالکریم ضرابی.
 قیام شیعی سربداران - یعقوب آژند.
 سفرنامه کلاویخو.
 سفرنامه ابن بطوطه.
 کتاب آگاه (ایلات و عشایر).
 بنیان حکومت قاجار - فرزام اجلالی
 تاریخ سیاسی و سازمانهای اجتماعی ایران در عصر قاجار - دکتر غلامرضا وهرام
 نتای سرشماری عمومی - مرکز آمار ایران
 راهنمای شهرستانهای ایران - انتشارات سازمان فاو.

- رساله علمی و عملی در اصول و مبانی جرم‌شناسی - دکتر محمد صالح ولیدی.
- طرح مطالعات توسعه اقتصادی و عمرانی مریوان - سازمان برنامه - مدیر عامل دکتر اسمعیل اردلان.
- جغرافیای تاریخی و تاریخ مفصل کرمانشان - محمد علی سلطانی.
- نظری به تاریخ و فرهنگ سقز کردستان - عمر فاروقی.
- مجله ماد - محمد کیوان مگری - نویسنده مقاله - عبدالمجید ملک الکلام مجدی.
- طرح مسأله ایلات و عشایر - باقر پرهام.
- تاریخ سلیمانیه ص ۱۵۲.
- کردها - حسن ارفع.
- تاری زندگی مرزنشینان یا وحشت سقز - مصطفی تیمورزاده.
- گلگون کفنان - گوشه‌ای از تاریخ نظامی معاصر - سرتیپ میر حسین یکرنگیان.

