

# GENEL NÜFUS SAYIMI

# 1990

## İDARİ BÖLÜNÜŞ

(ÖZET TABLOLAR)

## CENSUS OF POPULATION

### ADMINISTRATIVE DIVISION

(SUMMARY TABLES)



T.C. BAŞBAKANLIK DEVLET İSTATİSTİK ENSTİTÜSÜ  
STATE INSTITUTE OF STATISTICS PRIME MINISTRY REPUBLIC OF TURKEY



**1990**

# GENEL NÜFUS SAYIMI

İDARİ BÖLÜNÜŞ

(ÖZET TABLOLAR)

# CENSUS OF POPULATION

ADMINISTRATIVE DIVISION

(SUMMARY TABLES)



**T.C. BAŞBAKANLIK DEVLET İSTATİSTİK ENSTİTÜSÜ**  
STATE INSTITUTE OF STATISTICS PRIME MINISTRY REPUBLIC OF TURKEY

Devlet İstatistik Enstitüsü'nün seri yayınları öncelikle yurt içi ve yurt dışı kamu ve araştırma kurumlarına gönderilir. Bireysel araştırmacılara eldeki stok ölçüsünde hizmet verilir. Mevcudu tükenen yayınlardan DİE Kütüphanesi, Necatibey Caddesi, 114, Ankara, halk kütüphaneleri ile üniversite ve yükseköğretim kütüphanelerinde yararlanılabilir. Yayımlanmamış bilgiler aynı adresten istek üzerine sağlanabilir.

Periodical publications of the State Institute of Statistics (SIS) are primarily sent to domestic and foreign public agencies and research institutions. Individual research workers are served on the basis of availability of stock. Publications which are out of print are available at the SIS library, Necatibey Caddesi 114, Ankara and at other public and university libraries. Unpublished data can be supplied upon request from the same address.

ISBN 975 - 19 - 0381 - 5

Yayın  
Publication No : 1458

Yayın Tarihi  
Publication Date : 25.4.1991

Devlet İstatistik Enstitüsü Matbaası, Ankara - State Institute of Statistics, Printing Division  
MTB : 5751 - 3500

Toplumlar çok eski zamanlarından beri nüfusları hakkında bilgi toplamaya büyük önem vermişlerdir. Bugün de, dünyamızın değişik ülkelerinde nüfusla ilgili bilgiler farklı yöntemler ve sistemler uygulanarak toplanmaktadır. Bunların başlıcaları, nüfus sayımları, nüfus kayıtları ve örnekleme metodlarıyla yapılan demografik araştırmalardır. Hangi sistem ve yöntem uygulanırsa uygulansın, bu çalışmaların amacı; nüfusun sosyal, demografik ve ekonomik yapısının ortaya konulması, ayrıca zaman içinde gösterdiği değişikliklerin tespit edilmesidir.

Ülkemizde de nüfusumuzun sayı ve niteliklerini tespit amacıyla Cumhuriyetin ilanından günümüze kadar ilki 1927 ikincisi 1935 yılında ve bu tarihten sonra her beş yılda bir olmak üzere, 21 Ekim 1990 tarihindeki uygulama dahil 13 kez Genel Nüfus Sayımı uygulanmıştır. Bu sayımda da bundan önceki 12 Genel Nüfus Sayımı'nda olduğu gibi tam sayım yöntemi uygulanarak, millî sınırlarımız içindeki yerli, yabancı tüm nüfus sayıma tabi tutulmuştur. Aynı gün sayım memurundan veya cevaplayandan gelebilecek hataların ölçülebilmesi için eş olasılıklı yöntem kullanılarak ülke genelinde tespit edilen 443 sayım bölgesinde kalite kontrolü uygulanmıştır.

Devlet İstatistik Enstitüsü Başkanlığı'nın kuruluş ve görevleri hakkında 219 sayılı kanun hükmünde kararnamesinin 2. maddesinin (d) fıkrasını değiştiren 23 Şubat 1990 tarih ve 403 sayılı kanun hükmünde kararname gereği ülkemizde bundan sonra Genel Nüfus Sayımları 10 yılda bir sonu "0" ile biten yıllarda yapılacağından, bir sonraki sayım 2000 yılında uygulanacaktır. Bu sayımın sistem ve yönteminin belirlenmesi çalışmalarına Devlet İstatistik Enstitüsü uzmanları başlamış bulunmaktadır.

Enstitümüz, 21 Ekim 1990 tarihinde uygulanan Genel Nüfus Sayımı'nın ilk geçici sonuçlarını Vali ve Kaymakamlar tarafından gönderilen telgraflardan elde ederek sayımı takiben beş gün içinde yayımlamıştır.

Bilindiği gibi, Genel Nüfus Sayımlarının değerlendirilmesi, uzun zaman ve geniş personel kadrosuna ihtiyaç gösteren, hızlı ve titiz bir mesai isteyen, kapsamlı ve yoğun bir çalışmayı gerektirmektedir. Beş aydır büyük bir titizlikle yürüttüğümüz değerlendirme çalışması sonucu il, ilçe, bucak ve köy bazında nüfusumuzun kesin dağılımı bu yayınımla kamuoyunun istifadesine sunulmuş bulunmaktadır.

Enstitümüzün, 21 Ekim 1990 tarihinde uygulanan Genel Nüfus Sayımı'nın değerlendirilmesi aşamasında karşılaştığı en önemli sorun idari ve ekonomik bazı imkânlar elde edilebilmesinin nüfus ölçüsüne bağlanması sebebiyle ülkemizde bazı yerleşim birimlerinde gözlenen gerçek dışı nüfus yazımıdır. Belirtilen bu sebepten dolayı bazı yerleşim birimlerinde inceleme ve araştırma çalışması yapmak zorunda kalmıştır.

Nüfusumuzun idari bölünüşe göre dağılımına ilişkin bu yayınımların kamu kurum ve kuruluşları ile özel kuruluşlar ve diğer araştırmacılarla, halkımıza faydalı olmasını dilerken, ülkemizin kapsamlı ve büyük bir çalışmasını oluşturan Genel Nüfus Sayımı'nda emeği geçen tüm ilgililere, Genel Nüfus Sayımı Merkez Komitesi Başkanı sayın Prof. Dr. Yalçın TUNCER'e, Sosyal İstatistikler Dairesi Başkanı sayın Cemil ERGENE'ye, komite üyelerine ve Devlet İstatistik Enstitüsü mensuplarına saygıyla minnet duygularımı iletmek isterim.

Prof. Dr. Orhan GÜVENEN  
Enstitü Başkanı

Since ancient times, communities have attached importance to gathering information about their populations. Such information is compiled using different methods and systems in different countries. Demographic research is undertaken by carrying out population censuses, population registers and sampling surveys. No matter which system or method is utilised, the purpose of such studies is to determine the social, demographic and economic structure of the population and the trends through time.

After the proclamation of the Republic in 1923, censuses have been carried out regularly in Turkey; the first in 1927, the second in 1935. Since then 13 censuses including this last General Population Census of 21 October 1990 have been conducted every five years, in order to determine the qualitative and quantitative features of our population. Like the preceding ones, a complete coverage system was employed in this census, and every individual present within the boundaries of the Republic of Turkey, whether a Turkish citizen or a foreigner was counted. A statistical control survey was carried out using equal probability selection method in 443 census locales in order to calculate the margin of error of the census.

Decree with the force of law, no 403, of 23 February 1990 stipulates that General Population Censuses will henceforth be held in years ending with "0". Experts of The State Institute of Statistics are working on the system and methodology that will be used in the coming census.

The State Institute of Statistics has published five days after the General Population Census of 21 October 1990, the preliminary results received from the Governors and District Governors.

The processing of the results of General Population Censuses requires time, large number of personnel, meticulous, comprehensive and fast performance. After five months of careful and painstaking work we are now able to submit this publication covering the numerical distribution of population on the level of provinces, districts, sub-districts and villages.

The main problem we have encountered during the evaluation of this population census was the tendency to overcount the population in some settlements in order to attain certain economic and administrative privileges accorded to the number of inhabitants. For this reason investigations and surveys had to be carried out.

Hoping that this publication covering population distribution by administrative division will be of use to public and private institutions, researchers and the public, I wish to extend my sincere thanks to all the concerned persons and authorities, Prof. Dr. Yalçın TUNCER, head of The Central Committee of General Population Census, Mr. Cemil ERGENE, Director of Social Statistics Department, other committee members and all the other members of The State Institute of Statistics who have greatly contributed to this work.

Prof. Dr. Orhan GÜVENEN  
President



AÇIKLAMA		EXPLANATORY NOTES	
HARİTA		MAP	
GRAFİKLER		GRAPHS	
1990 GENEL NÜFUS SAYIMI SORU KAĞIDI		1990 GENERAL POPULATION CENSUS QUESTIONNAIRE	
1. Sayım yıllarına göre nüfus, sayımlar arası yıllık artış hızı ve yıl ortası nüfus tahmini .....	1	1. Population by census year, annual intercensal rate of increase and mid – year population estimates .....	
2. Genel Nüfus Sayımlarına göre Türkiye nüfusu, yıllık nüfus artış hızı, yüzölçümü ve yoğunluğu .....	2	2. Population of Turkey, annual increase rate, area and density by General Censuses of Population .....	
3. Sayım yıllarına göre şehir ve köy nüfusları, yıllık nüfus artış hızı .....	2	3. Population of cities and villages by census year and annual increase rate .....	
4. Bölgelere göre nüfus ve yıllık nüfus artış hızı .....	3	4. Population by region and annual increase rate .....	
5. Bölgeler ve illerin sayım yıllarına göre nüfusu .....	4	5. Population of regions and provinces by census year .....	
6. İllere göre nüfus ve yıllık nüfus artış hızı .....	6	6. Population by province and annual increase rate .....	
7. İllerin nüfus büyüklüğüne göre sıralanışı ve yıllık nüfus artış hızı .....	7	7. Order of provinces by population and annual increase rate .....	
8. İl merkezlerinin nüfus büyüklüğüne göre sıralanışı ve yıllık nüfus artış hızı .....	7	8. Order of province centres by population and annual increase rate .....	
9. İllerin nüfusları, yüzölçümü ve nüfus yoğunluğu .....	8	9. Population of provinces, area and population density .....	
10. 1990 Genel Nüfus Sayımına göre 10 000 ve daha fazla nüfuslu idari birimlerin sayım yıllarına göre nüfusları .....	9	10. Population of localities with 10 000 or more inhabitants according to the 1990 population census compared to the previous censuses .....	
11. Nüfus gruplarına ve sayım yıllarına göre şehir ve köy sayısı ve nüfus toplamı .....	15	11. Number of cities and villages and total population by population group and census year .....	
12. Nüfus gruplarına ve sayım yıllarına göre şehir sayısı ve nüfus toplamı .....	16	12. Number of cities and total population by population group and census year .....	
13. Nüfus gruplarına ve sayım yıllarına göre köy sayısı ve nüfus toplamı .....	17	13. Number of villages and total population by population group and census year .....	
14. İlçe merkezlerinin nüfus büyüklüğüne göre sıralanışı ve yıllık nüfus artış hızı .....	18	14. Order of district centres by population and annual increase rate .....	
15. İl ve ilçelere göre nüfus ve yıllık nüfus artış hızı .....	23	15. Population by province and district and annual increase rate .....	





## AÇIKLAMA

### A. ÜLKEMİZDE NÜFUS SAYIMLARININ TARİHİ VE YASAL DAYANAĞI

Osmanlı İmparatorluğu döneminde istatistik çalışmaları, başlangıçta devlete belirli hizmetler yapmakla yükümlü memur ve sipahilere bırakılan gelir kaynaklarının nicelik ve değişmelerini saptamak amacıyla, 30-40 yıl gibi aralıklarla nüfus ve toprak sayımları yapılması şeklinde düşünülmüştür. Osmanlı Dönemi öncesine ilişkin istatistik çalışmaları hakkındaki bilgilerimiz ise eksiktir.

İmparatorluk yeni kurulduğu sıralarda, nüfusla birlikte tarım ve arazi konularında bilgi toplamaya özel önem verilmiş; 1326-1360 ve 1360-1389 yılları arasında toprak ve nüfus sayımları yapılmıştır. Daha sonra Padişah Kanuni Sultan Süleyman genel bir sayım yaptırmaya teşebbüs ederek, bunun her yüzyılda bir tekrar edilmesini Kanunname'ye yazdırmıştır. Tarihçiler bu dönem içinde 1566-1574 yıllarında Genel Nüfus ve Arazi Sayımı, 1608 yılında tekrar bir nüfus sayımı uygulandığını yazmaktadır. Kemankeş Kara Mustafa Paşa Sadrazamlığı sırasında nüfus sayımlarının ülke için gereğini belirtmiş ve bunların otuz yılda bir tekrarlanmasını karar altına almıştır. Ancak sayısız savaş nedeniyle, bu süreye gereğince uyulmadığı gibi, sayım girişimleri sonuçlandırılmamış, fakat çalışmalara ve bilgi toplama faaliyetine devam edilmiştir.

19. Yüzyılın başından itibaren Ademi Merkezîyet sistemine dayalı olarak merkezde her nezalette, taşrada ise vilayet ve kazalarda istatistik büroları açılmış ve bunların çalışmalarını takip ve kontrol etmek için de ayrı bir merkezi organ kurulmuştur.

Başarı ile sonuçlandırılan ilk Nüfus Sayımı 1831 yılında yapılmıştır. Esas amacı askerlik yapabilecek halkın sayısı ve yeni vergi kaynaklarının saptanması olan bu sayımda, Rumeli ve Anadolu'da bulunan İslâm ve Hıristiyan tüm erkek nüfus kapsamıştır.

1831 sayımından sonra 1844 yılında kadın nüfusu da kapsayan bir nüfus sayımı daha yapılmış, 1854'te ise yeni bir nüfus sayımına daha girilmişse de bunun sonuçlandırılması kabil olmamıştır. 1870 yılında yapılmasına karar verilen Genel Nüfus Sayımı da uygulanamamıştır. 1874'te Tuna Vilayetlerinde yapılan bir nüfus sayımını, İmparatorluk döneminde girilen ve uzun süre devam eden bir başka nüfus sayımı izlemiştir. 1878 Rus savaşını izleyen bu sayımda İstanbul nüfusu sayılmış, Trablus ve Arabistan'ın nüfusu ise tahmin edilmiştir. Aynı dönemde Nüfus Sicil-i Nizamnamesi çıkarılmış ve ilk kez Nüfus Müdürlüğü kurularak nüfus tezkereleri ile doğum, ölüm, yer değiştirme olaylarının kaydına başlanmıştır. 1891 yılında Bâb-ı Âli'de Merkezi İstatistik Encümeni kurulmuş, istatistik hizmetleri kanuni bir esasa bağlanmıştır.

1918 yılında çıkarılan yeni bir kanunla istatistik faaliyeti sadarete bağlı İstatistik Müdüriyet-i Umumiye'si bünyesinde toplanmış, kanunun uygulanmasına bir yıl devam edildikten sonra kaldırılmış ve eski sistem Cumhuriyete kadar devam etmiştir. Cumhuriyetin ilanından sonra, Türkiye'nin karşılaştığı önemli ihtiyaçlardan biri de ülkemizde yaşayan nüfusun sayısının, sosyal ve ekonomik niteliklerinin bilinmesi olmuştur. Bu nedenle, ilki 1927 yılında olmak üzere, 1935 yılından itibaren her beş yılda bir Genel Nüfus Sayımları yapılmıştır.

1990 Genel Nüfus Sayımı ülkemizde gerçekleştirilen 13'üncü sayım olmaktadır.

## EXPLANATORY NOTES

### A. A SHORT REVIEW OF THE HISTORICAL AND LEGAL BACKGROUND OF POPULATION CENSUSES IN TURKEY

During the Ottoman era, statistical surveys in the form of population and land surveys were conducted every 30-40 years in order to determine the changes in the income generating sources assigned to Spahis (Cavalry Officers) and other state employees who were required to perform certain duties for the state.

With the founding of the Ottoman Empire, gathering information about the land and agriculture was considered necessary and censuses of population and agriculture were conducted from 1326 to 1360 and 1360 to 1389. Sultan Süleyman "the Lawgiver" –also known as "the Magnificent", attempted a general census and stipulated in his Code (Kanunname) that they be held every hundred years. During this period, it is known that a General Population Census and a Land Survey was held between 1566 ad 1574 and another Population Census was conducted in 1608. Grand Vizier "Kemankeş" Kara Mustafa Paşa, during his office emphasized the importance of censuses and ordered their repetition every 30 years. However, because of frequent wars it was not possible to accomplish this, but data gathering work was continued.

A decentralised statistical system was established at the beginning of the 19th Century by opening a statistical bureau in each ministry in the capital, and in each province and district centre in the country. To monitor and control the functions of these bureaus a separate central body was also established.

The first comprehensive population census was carried out in 1831. Its basic aim was to determine the number of Moslem and non-Moslem male population eligible for military service and also to identify new sources of tax income.

After this, another census covering the female population, also, was held in 1844. In 1854 yet another census who started but was not concluded. The General Population Census scheduled for 1870 was also not carried out. In 1874 a Census of the Danube Provinces was held followed by another in 1878, just after the Turco-Russian War, that covered Istanbul. In this census, the populations of Arabian territories and the province of Tripoli were estimated. It is in this period that Population Register Code was enacted and for the first time a Directorate of Population was established after which births, deaths and changes of residence were recorded. In 1891, the Central Statistical Council was established in Sublime Porte and statistical services were given a legal basis.

In 1918 a new law stipulated that the statistical services be assembled within the General Directorate of Statistics attached to the Grand Vizierate (Prime Ministry). However its practice lasted only a year, the law was abolished, and the previous system was carried on until the Republic.

After the foundation of the Republic, one of the priorities of the new administration was to determine the quantitative, social and economic characteristics of the population. The first census held for this purpose was in 1927, and the second in 1935. Since then General Population Censuses are carried out every five years, the 1990 General Population Census being the 13th.

1926 yılından başlayarak her sayım için özel olarak çıkarılan sayım kanunları, 1950 yılında Genel Sayımlar (Nüfus, Tarım, Sanayi) için kabul olunan sayımlar kanunu, Devlet İstatistik Enstitüsü'nün 13.6.1962 tarih ve 53 sayılı görev, yetki ve kuruluşu hakkında kanun, Devlet İstatistik Enstitüsü Başkanlığı'nın kuruluş ve görevleri hakkında 219 sayılı kanun hükmünde kararname ile bu kararnamenin 2. maddesinin (d) fıkrasında değişiklik yapılmasına dair 23 Şubat 1990 tarih ve 403 sayılı kanun hükmünde kararname Genel Nüfus Sayımlarının hukuki dayanağı olmuştur.

## B. 1990 GENEL NÜFUS SAYIMI

### 1. SAYIMIN AMACI

Sayım günü ülkemiz sınırları içinde bulunan yerli ve yabancı nüfusun sayısını, sosyal ve ekonomik niteliklerini, ülkemizin idari bölünüşü (il, ilçe, bucak ve köyler) içinde tam ve doğru olarak belirlenmesi sayımın amacını oluşturmaktadır.

### 2. SAYIMIN SİSTEM, YÖNTEM VE KAPSAMI

Şimdiye kadar yapılan sayımlar ülkemizde sonu (0) ve (5) ile biten yıllarda tam sayım olarak ve milli sınırlarımız içindeki bütün nüfusu saymak suretiyle bir güne sığdırılan bir yöntemle uygulanmıştır. Sayımın sistemi gereği, nüfus, sayım günü nerede bulunuyorsa orada sayıma tabi tutulmuştur (De Facto). Yurt dışında yaşayan vatandaşlarımız sayım dışı kalmış, buna karşılık sayım günü sınırlarımız içinde yaşayan Türk uyruklu olmayan kişiler (yabancılar) sayıma dahil edilmiştir.

### 3. SAYIMIN ADRES KAYNAĞI VE BİRİMİ

1003 sayılı, binaların numaralanması ve sokaklara isim verilmesi hakkında kanununun 1, 2 ve 5'inci maddeleri gereği çıkarılan "Numaralama Yönetmeliği" ne göre, belediye teşkilatı olan yerlerde belediyelerce, belediye teşkilatı olmayan yerlerde köy muhtarlarıncı kendi sınırları içindeki bütün sokaklara isim veya numara verilir. Daha sonra, Devlet İstatistik Enstitüsü tarafından hazırlanan binalar cetvelleri (Form Nüfus 1 ve 2), belediye teşkilatı olan yerlerde belediyelerce, belediye teşkilatı olmayan yerlerde muhtarlıklarca alanda düzenlenir. Düzenlenen bu formlar, sayımın adres kaynağını teşkil etmektedir. Genel Nüfus Sayımlarında adres birimi hane (mesken), sayımın birimi ise kişidir.

### 4. SAYIMDA KULLANILAN SORU KAĞIDI

1990 Genel Nüfus Sayımı soru kağıdı toplu bir bülten şeklinde düzenlenmiş olup, aşağıda belirtilen dört bölümden oluşmaktadır:

Bölüm I: Adres

Bölüm II: Yerin Niteliği

Bölüm III: Hanehalkı ile ilgili sorular

Bölüm IV: Kişisel niteliklerle ilgili sorular

### 5. SAYIMIN HAZIRLIKLARI

Devlet İstatistik Enstitüsü merkezinde sayımın hazırlık ve uygulama çalışmalarından sorumlu olarak kurulan "1990 Genel Nüfus Sayımı Komitesi" sayımın yöntemi, soru kağıdının hazırlanması ve açıklanması, tablo planı, alan organizasyonu konularına ilişkin çalışmaları yürütmüştür.

*The legal basis for General Population Censuses has been the following: Special Codes of Censuses, from 1926 onward, enacted for each Census, General Code of Censuses of 1950 covering all Censuses (population, agricultural, industrial), Code no. 53 of 13.6.1962 about the establishment, duties and functions of the State Institute of Statistics, Decree no. 219 of 8.6.1984 on the duties of the Institute and Decree no. 403 of 23.2.1990 altering paragraph (d) of Clause 2 of Decree no. 219.*

## B. 1990 GENERAL CENSUS OF POPULATION

### 1. PURPOSE OF THE CENSUS

*The Census is aimed at determining precisely the number and the social and economic characteristics of the domestic and alien population living in provinces, districts, sub-districts and villoges (muhtarlık) within the country's boundaries on the census day.*

### 2. SYSTEM, METHODOLOGY AND SCOPE OF THE CENSUS

*This census, like the preceding quinquennial population censuses, was conducted, on a single day, as a complete count, with the aim of determining the total population within the boundaries of the country on the day of enumeration. Individuals were enumerated, as a result of the census system, at localities where they were physically present on the census day (De Facto). Turkish subjects living outside of the country were excluded from the coverage of the census whereas alien population living within the boundaries of the country were enumerated.*

### 3. THE ADDRESS SOURCE AND THE UNIT

*The source of addresses are the forms (Population Forms 1 and 2) prepared by the State Institute of Statistics after streets and roads are named or numbered and the buildings are numbered by the Municipalities or where there is not a municipal organisation by Muhtarlıks, within their boundaries. This duty was assigned to them by the Regulation of Numbering based on Items 1, 2 and 5 of Law no. 1003. In the General Census of Population the unit for addresses is "Dwelling" and the unit for enumeration is "Individual Person".*

### 4. THE QUESTIONNAIRE

*The 1990 General Census of Population questionnaire consists of four parts:*

*PART I: Address,*

*PART II: The characteristics of the locality,*

*PART III: Questions related to the household,*

*PART IV: Questions related to the characteristics of persons.*

### 5. PREPARATIONS FOR THE CENSUS

*The "1990 General Census of Population Committee" which is responsible for all work to be undertaken from the preparation of the census to publishing of the final results started work on census methodology, questionnaire design and definitions, tabulation plan, field organisation and application.*

## 5.1. Numaralama Çalışmaları

Genel Nüfus Sayımı'nın adres temelini oluşturmak üzere, sayımdan önce bütün sokak ve caddelere isim veya numara verilmesi ve içinde insan bulunan veya bulunması muhtemel olan bütün yapıların numaralanması gerekmektedir.

Bu nedenle Nisan 1990 tarihinde Türkiye düzeyinde numaralama çalışmalarına başlanmıştır. Numaralama çalışmaları belediye teşkilatı bulunan yerlerde belediyelerce, belediye teşkilatı bulunmayan yerlerde köy muhtarlıklarınca yapılmıştır.

Numaralama çalışmalarına başlanmadan önce, il merkezlerinde, belediye ve nüfus teşkilatı elemanlarına Enstitümüzce alanda uygulamalı numaralama eğitimi verilmiştir. Bu eğitimden sonra, eğitim gören belediye elemanları kendi belediye mensuplarını, belediye teşkilatı olmayan yerlerde de nüfus teşkilatı elemanları köy muhtarlarını eğiterek, numaralama çalışmalarına başlanmıştır. Numaralama işlemleri bitirildikten sonra, Enstitümüzce basılan sayım bölgelerinin teşkilinde kullanılan binalar cetvelleri alanda doldurulmuştur.

## 5.2. Sayım Komiteleri ve Bürolarının Kuruluş, Görev ve Çalışma Esaslarına ait Yönetmelik

219 Sayılı Kanun Hükmünde Kararnamenin 31'inci maddesi gereği, Enstitü, sayım ve anketlerin düzenlenmesi ve uygulamasına ilişkin yönetmelikleri hazırlama yetkisine sahiptir. Bu bakımdan, "Sayım komiteleri ve bürolarının kuruluş, görev ve çalışma esaslarına ait yönetmelik" hazırlanarak, sayımın hazırlığı, uygulaması ve sayımdan sonraki yapılacak işler, Enstitümüzce yapılan zaman tablosunda ayrıntılı olarak belirlenmiş; Bu zaman tablosu sayım komitelerine gönderilerek çalışmaların zaman tablosuna göre yürütülmesi sağlanmıştır.

## 5.3. Sayımın Tanıtılması

Önceki sayımlarda olduğu gibi Enstitümüz, 13'üncü Genel Nüfus Sayımında da sayımın organizasyonunu ve sayımda sorulacak soruları kamuoyuna kitle haberleşme araçlarıyla duyurmaya özen göstermiştir. Bunun için de eğitim ve tanıtıma ağırlık veren radyo ve televizyon programları hazırlanmış, ayrıca, basın yoluyla nüfus sayımı konusunda gerekli açıklamalar yapılmıştır.

Enstitümüzde farklı kompozisyonlarda 6 değişik duvar afişi bastırılarak sayım komitelerine gönderilmiş; Bunların il merkezi, ilçe merkezi, bucak ve köylerde görülebilen yerlere asılması sağlanmıştır.

## 6. SAYIMIN ORGANİZASYONU

### 6.1. Sayım Komite ve Bürolarının Kurulması

Sayım hazırlık çalışmalarından sonuçların alınmasına kadar görev yapmak üzere, il ve ilçelerde sayım komiteleri kurulmuştur. İllerde Vali veya Vali Yardımcısının Başkanlığında Nüfus Müdürü, belediyeden bir kişi, ayrıca Vali veya yardımcısı tarafından seçilen bir kişi olmak üzere 4 kişi; ilçelerde Kaymakamın Başkanlığında Nüfus Müdürü, belediyeden bir kişi olmak üzere 3 kişiden oluşan Sayım Komiteleri kurulmuştur. Ayrıca Enstitümüzün Bölge Teşkilatı olan il merkezlerindeki Bölge Müdürleri veya bir başka yetkili İl Sayım Komitesinin üyesi olmuştur.

Sayımın başarıya ulaşması için bu komiteler, yönetmelikte yazılı görevleri en iyi biçimde yerine getirmekle sorumlu kılınmışlardır.

## 5.1. Numbering

*The process of naming of numbering all streets and roads and numbering all buildings inhabited or suitable for human habitation preceding the census constitutes the foundation of the Population Census.*

*Hence, numbering work has been started throughout Turkey on April 1990. Numbering has been undertaken by municipalities and muhtarlıks where there is not a municipal organization.*

*Before the numbering work started, SIS trained the municipal personnel and population registration office personnel at every province. Training courses also covered field applications. After similar courses were accomplished at localities without municipal organisation numbering work was completed. Following this, building lists, printed by SIS have been filled out in the field. These lists were used to indicate enumeration areas.*

## 5.2. Regulations Pertaining to Establishment and Tasks of Census Committees and Census Bureaus

*Item 31 of Decree 219 with the Force of Law gives to SIS the right to issue regulations on the preparations and application of censuses and surveys. "Regulations pertaining to establishment and tasks of Census Committees and Census Bureaus" were prepared in order to coordinate the field work preceding and succeeding the census and to get the results in synchronisation with the census time table.*

## 5.3. Publicity

*SIS emphasized informing the public via mass media on the organisation of the 1990 census and content of the questionnaire as it had done for the preceding censuses.*

*Also, six different posters were designed and distributed to Census Committees to be hung in visible places all over Turkey.*

## 6. ORGANISATION

### 6.1. Establishment of Local Census Committees and Bureaus

*Census Committees were established in the provinces and districts to function during the preparation and application of the census. In the province centres the governor or the deputy governor, civil registration director, a representative of the municipality and a member appointed by the governor comprised the committee, while in district centres the district governor, civil registration director and a representative of the municipality formed the committee. Also, one of SIS staff from the regional office joined the Province Census Committee when it was possible.*

*These committees were assigned full authority to realise the tasks given to them by the regulation, in order to get successful results from the census.*

Bunun yanında il ve ilçe merkezlerinde sayım komitelerine sekretery görevi yapmak üzere Sayım Komite Başkanlarının seçeceği kişilerden oluşan bir Sayım Bürosu kurulmuştur.

## 6.2. Binalar Cetvellerinin Tanzimi

Numaralama çalışmalarının tamamlanmasından sonra Belediye elemanlarınca alanda binalar cetvelleri (Form Nüfus 1), bir nüsha olarak tanzim edilmiş ve daha sonra, daktilo ile üç kopya olarak çoğaltılmıştır. Çoğaltılan binalar cetvellerinin bir nüshası DİE'ye, bir nüshası sayım komitesine gönderilmiş, bir nüshası da kendilerinde kalmıştır.

Belediye teşkilatı olmayan yerlerde muhtarlıklarca üç kopya olarak tanzim edilen binalar cetvellerinden (Form Nüfus 2) bir nüshası muhtarlıkta alınmış, diğer iki nüshası ise sayım komitelerine gönderilmiştir. Sayım Komiteleri aldıkları bu nüshalardan birini DİE'ye göndermişlerdir.

### 6.2.1. Sayım Bölgelerinin Oluşturulması

İl ve İlçe Sayım Komitelerine gönderilen binalar cetvellerinden (Form Nüfus 1 ve 2) yararlanılarak, il ve ilçe merkezlerinde her sayım memuru için ortalama 100 kişi, bucak ve köylerde ise her sayım memuru için ortalama 200 kişiyi kapsayacak şekilde sayım bölgeleri oluşturulmuştur. Her sayım bölgesi için Sayım Bölgesi Binalar cetveli (Örnek C) bir nüsha olarak tanzim edilmiştir.

## 6.3. Sayım ve Kontrol Memurlarının Belirlenmesi

Sayım bölgelerinin oluşturulmasından sonra sayım bölgesi sayısına göre il ve ilçe sayım komitelerince sayım memurlarının sayısı belirlenmiştir.

Sayım memurları, devlet memurları ve devlet memuru olmayan (Öğrenciler, vb.) kişiler arasından sayım komiteleri tarafından seçilmiştir.

Alan uygulamasının daha düzenli olarak yapılabilmesi ve sayım memurlarının çalışmalarının denetim altına alınabilmesi amacıyla, bu sayımda da kontrol memurluğu müessesesi kurulmuş; İl ve ilçe merkezlerindeki her 10 sayım memuru için bir Kontrol Memuru belirlenmiştir. Kontrol memurları sayım komitelerince devlet memuru olan üst kademe yöneticilerinden seçilmiştir.

## 6.4. Sayım ve Kontrol Memurlarını Eğitecek Personelin Seçimi

İl ve ilçe merkezlerinde sayım ve kontrol memurlarını eğitecek eğitici personelin seçiminde öncelikle Milli Eğitim Bakanlığı Eğitim Görevlileri tercih edilmiştir. Ancak, yeterli sayıda bu tip eleman bulunamayan durumlarda, diğer kamu kuruluşlarından eğitim yapabilecek nitelikte elemanlar seçilmiştir.

## 6.5. Sayımda Görev Alan Elemanların Eğitimi

Sayımın bütün Türkiye'de aynı şekilde yapılmasını sağlamak, tanımlar ve sorular üzerinde hiç bir kuşkuya yer bırakmamak için, sayımda görev alan personelin eğitimine büyük önem verilmiştir. Eğitim üç kademeli olarak yapılmıştır:

- i) Merkezde DİE elemanlarının eğitimi
- ii) İl Merkezlerinde sayım ve kontrol memurlarını eğitecek personelin eğitimi

Secretarial services of the committees were taken care of by census bureaus formed in province and district centres by the heads of committees.

## 6.2. Lists of Buildings

After the numbering work, municipalities transferred the information, filled in the lists of buildings (Population Form 1) on the field in triplicate. One copy of these lists was sent to SIS headquarters and another copy was given to local census committees.

Muhtarlıks accomplished similar work at places without municipal organisations. They sent two copies of (Population Form 2) to the Local Census Committees so that the committees would transmit one copy to SIS.

### 6.2.1. Establishment of Enumeration Areas

Based on lists of buildings (Population Forms 1 and 2) enumeration areas have been established assigning 100 persons for each enumerator in province and district centres and 200 persons for each enumerator in sub-districts and villoges. For each enumeration area, enumeration area building lists (Example C) were prepared.

## 6.3. Appointing the Enumerators and Controllers

Enumerators have been selected by the Census Committees from government officers and students. To operate the field application of the 1990 Population Census more efficiently and to keep the enumerators' work under control, a controller was appointed for every 10 enumerator in province and district centres. Controllers were chosen from high level government administrators and teaching staff.

## 6.4. Training the Trainers and Controllers

Teaching staff of the National Education, Youth and Sports Ministry was chosen to train the trainers and controllers in province and district centres. However, where the number of those staff was insufficient, other eligible government officials were appointed.

## 6.5. Training the Census Staff

Great attention was given to training the census staff in order to guarantee that the census would be carried out throughout Turkey under the same conditions and no confusion would arise in definitions and questions. Training has been given in three phases:

1. Training SIS staff at headquarters,
2. Training the trainers at province centres,

iii) İl ve ilçe merkezlerinde sayım ve kontrol memurlarının eğitimi

1990 Genel Nüfus Sayımı'nda; Yaklaşık 530.000 kişi eğitilerek sayımda görev verilmiştir.

Sayımda görev alacak sayım ve kontrol memurlarına eğitim sırasında Sayım ve Kontrol memuru El Kitabı ile örnek soru kağıdı verilmiştir. Ayrıca, il ve ilçe Merkezlerinde görev alacak sayım memurlarına 25 sayfalık sayım defteri, bucak ve köylerde görev alacak sayım memurlarına 41 sayfalık sayım defteri; tüm sayım memurlarına adres kaynağını oluşturan (Örnek C) Sayım Bölgesi Binalar Cetveli ve tanıtım aracı olarak sayım memuru rozeti; kontrol memurlarına, kendisine bağlı sayım bölgeleri ve bölgelere tayin edilen sayım memurlarının ad ve adreslerini gösterir liste (Örnek K) ve tanıtım aracı olarak kontrol memuru rozeti verilmiştir.

## 7. SAYIMIN UYGULANMASI

Bütün bu hazırlık çalışmaları tamamlandıktan sonra, 21 Ekim 1990 Pazar günü Genel Nüfus Sayımı uygulanmıştır.

Sayım tüm Türkiye'de sabah en geç saat 08.00'de başlamış ve aynı gün saat 17.00'de tamamlanmıştır. Sayım günü görevliler ve bazı izinliler dışında sayım süresince sokağa çıkma yasağı uygulanmıştır. Sayım memurları kendilerine verilen sayım bölgelerindeki her haneyi (Mesken) tek tek ziyaret ederek soru kağıtlarını doldurmuşlardır.

Sayım günü toplu taşıma araçlarında seyahat eden yolcular ile özel sayıma tabi tutulan hapisane, hastahane gibi yerlerdeki nüfus için ayrı sayım memurları görevlendirilmiştir.

## 8. GENEL NÜFUS SAYIMI KALİTE KONTROLÜ

Genel Nüfus Sayımında, binalar cetvellerinden belirlenen sayım bölgesi tanımına göre yapılan sayım uygulamasının kapsamını ve sayımda görüşme yapılan kişilerin beyanına dayanan cevapların güvenilirliğini ölçmek amacıyla bir kalite kontrolü araştırması yapılmıştır.

1980 ve 1985 Genel Nüfus Sayımlarının sonuçları ele alınarak kapsama alınan yerleşim yerleri için 21 Ekim 1990 tarihi itibarıyla nüfus projeksiyonları yapılmış ve tahmini sayım bölgesi sayıları belirlenmiştir. Tahmin edilen sayım bölgesi sayısından sistematik örnekleme yöntemi ile kalite kontrol araştırmasının uygulanacağı örnek sayım bölgeleri tesadüfi olarak belirlenmiştir.

Örneğe çıkan yerlerin belirlenmesinde eşit olasılıklı seçim yöntemi kullanılarak bölge ve nüfus grubu bazında %1 örnekleme oranı ile, 16 il merkezi, 23 ilçe, 16 bucak ve 43 köyde 443 sayım bölgesi seçilmiştir.

21 Ekim 1990 tarihinde yapılan nüfus sayımının başlangıç saatinden 2 saat sonra seçilen sayım bölgelerinde kalite kontrolü araştırması yapılmıştır.

Bu araştırmanın sonuçları kamuoyuna en yakın zamanda sunulacaktır.

## 9. SAYIM KOMİTELERİNCE BİLDİRİLEN GEÇİCİ SONUÇLARIN YAYINLANMASI

Sayım uygulaması bittikten sonra, sayım komitelerince il ve ilçe merkezlerine ait sayım defterleri kontrol memurlarından, bucak ve köylere ait sayım defterleri ise sayım memurlarından, Sayım Kontrol Cetvelleri (Örnek D)'ye göre teslim alınmış ve,

3. Training the enumerators and controllers at province and districts centres,

About 530.000 people were trained and assigned for 1990 General Population Census.

During the training sessions, enumerators' hand-books, questionnaire books, enumeration area building lists (Example C) and identification badges were distributed to each enumerator, address lists (Example K) of each enumeration area were given to controllers.

## 7. APPLICATION OF THE CENSUS

After all this preparatory work, the 1990 General Census of Population was conducted on October 21, 1990.

The Census started at 8.00 a.m. throughout Turkey and ended at 5.00 p.m. on the same day. On the census day a national curfew was declared excluding the census takers and some other officers with permissions. Census takers visited each dwelling listed in their enumeration area building lists and filled out the questionnaires.

Special census takers were assigned to enumerate travelling population in mass transportation vehicles and population in hospitals, prisons and such locations.

## 8. QUALITY CONTROL OF THE GENERAL CENSUS OF POPULATION

A quality control survey was carried out for the General Census of Population in order to measure the coverage of the census enumeration in the defined districts (based on the building lists) and the response reliability to the census questions.

Census enumeration districts were estimated for October 21, 1990 from forward population projections based on the results of 1980 and 1985 population censuses. Sample enumeration districts for the quality control survey were selected at random by using a systematic sampling technique.

The sampling units were selected by equal probability selection method (EPSEM) within the defined regions and population size groups with a sampling fraction of 1 %, and a total of 443 sample enumeration districts were selected within 16 provinces, 23 districts, 16 sub-districts and in 43 villages.

The quality control survey was carried out in sample enumeration districts 2 hours after the census enumeration started during the census day on October 21, 1990.

Results of this survey will be made public in the near future.

## 9. PUBLICATION OF PRELIMINARY RESULTS CABLED BY CENSUS COMMITTEES

Immediately after the application, the census questionnaires were handed over to the local census committees according to census control lists (Example D).

9.1. Valiler, il merkezine (ilin merkez ilçesi) ait nüfusu bir kalem ve merkez ilçesine bağlı köylerin nüfus toplamını ayrı bir kalem halinde,

9.2. Kaymakamlar ise ilçe merkezlerine ait nüfusu bir kalem, ilçeye bağlı bucak ve köylerin nüfus toplamını ayrı bir kalem halinde olmak üzere, telgrafla (Örnek E1), sayım gününü izleyen en geç iki gün içinde DİE'ye bildirmişlerdir. Gönderilen bu geçici sonuçlar Enstitüde kontrol edildikten sonra, telgrafla alınan geçici sonuçlar beş gün içinde yayınlanmıştır.

## 10. İDARİ BÖLÜNÜŞ KİTABININ YAYINLANMASI

### 10.1. Genel Nüfus Sayımı Defterlerinin Enstitüye Gönderilmesi

Sayım defterleri (Örnek A), sayım bölgesi binalar cetveli (Örnek C), sayım kontrol cetveli (Örnek D) ile karşılaştırılıp il ve ilçe sayım komitelerince kontrol edildikten sonra il, ilçe, bucak ve köylere (Muhtarlıklara) ait sayım defterleri sayım bölgeleri sıra numarasına göre sıralanmış, il ve ilçe merkezlerine ait defterler ayrı, bucak ve köylere ait defterler ayrı kutulara konularak DİE'ye gönderilmiştir.

### 10.2. Enstitüye Gelen Genel Nüfus Sayımı Defterlerinin Değerlendirilmesi

Enstitüye gelen sayım kutuları, coğrafi kod grubunca şu şekilde işleme tabi tutulmuştur:

10.2.1. Her ilin sayım kutuları topluca ele alınarak açılmış ve sonra il'in ilçe defterleri (Merkez ilçe dahil) müstakil olarak sıraya konmuştur.

10.2.2. Her ilçenin (Merkez ilçesi dahil) sayım defterleri ilçe merkezinden başlayarak bucak ve köyler de dahil olmak üzere sayım bölgesi sıra numarasına göre sıralanmıştır.

10.2.3. İl ve ilçe merkez sınırları içindeki özel sayım defterleri ile bölge dışı sayım defterleri il ve ilçenin sonunda (il ve ilçe, bucak ve köy defterlerinden sonra) yer almıştır.

10.2.4. Sıraya konan sayım defterleri, sayım kontrol cetveli (Örnek D) ile kontrol edildikten sonra, sayım defterlerinin üstüne 1'den başlayarak son deftere kadar beş dijital defter sıra numarası verilmiştir.

10.2.5. Sıraya konan sayım defterlerinin, idari bölünüş listelerindeki il, ilçe, bucak ve köy kodlarına göre coğrafi kod'u verilmiştir.

10.2.6. Coğrafi kod işlemi biten sayım defterlerinin içindeki nüfus tek tek sayılarak evde olmayan hanehalkı reisleri çıkarıldıktan sonra, geriye kalan gerçek nüfus defterlerinin kapağına yazılmıştır. Coğrafi kod ve sayma işlemleri biten defterler 20'şerlik paketler halinde bağlanarak, ilçenin bütün defterlerine ilk paketten son pakete kadar, paket sıra numarası verilmiştir.

9.1. The governors cabled the total population of the central district of the province and the total population of villages affiliated to that district to SIS headquarters.

9.2. The district-governors cabled the total population of administrative centres of their districts and the population of sub-districts and villages affiliated to that district to SIS headquarters.

These results (Example E1) were cabled not later than the second day following the census. These preliminary results, after being controlled at the headquarters, were published within five days.

## 10. PUBLICATION AT THE CENSUS RESULTS BY ADMINISTRATIVE DIVISION.

### 10.1. Mailing the Questionnaires to the SIS Headquarters

After the census questionnaire books (Example A) were controlled with enumeration area building lists (Example C) and census control lists (Example D) they were classified by enumeration area numbers and sent to SIS in different cases for province and district centres and for sub-districts and villages.

### 10.2. Evaluation of Census Books

Census book cases received at SIS were evaluated according to the following procedure:

10.2.1. All the census book cases of each province were opened and books of each district were classified separately.

10.2.2. Census books of each district were put in order starting from the district centres to sub-districts and villages according to enumeration area numbers.

10.2.3. Special census books (see paragraph 7) filled in at the centres of the provinces and districts and census books filled in places which were not in regular enumeration areas (travelling population) were put in order after the regular books.

10.2.4. Books thus put in order were checked against census control lists (Example D) and each book was given a five digit sequence number.

10.2.5. Then these census books were geographically coded according to the codes of localities in administrative division lists.

10.2.6. Population in geographically coded census books were counted and the real population was calculated by subtracting the number of household heads who were not at home during the census from the total number of names in the book and was written on the covers of the books. These books were then packed in groups of 20 and a pack number was given to each pack.

10.2.7. Birden fazla sayım defteri olan köylerin defter adedi ne olursa olsun defterler aynı paket içine yerleştirilmiştir.

10.2.8. Şehir ve köy olarak paketlenmiş olan defterlerin paketlerine şehir defterleri için (A), köy defterleri için (B), varsa özel sayım ve bölge dışı defterler için (C) harfli etiketler yapıştırılmıştır.

### 10.3. Genel Nüfus Sayımı Sayısal Sonuçlarının Kontrolü

Telgraf ile alınan geçici sonuçlardan sonra sayım defterlerinin Enstitüye ulaşmasından sonra Enstitüde bir "Defter İnceleme Grubu" kurulmuştur. Defter İnceleme Grubu'nca defterler içindeki nüfuslar sayılmış, defter üstü nüfusu ile kontrol edilmiş ve aynı zamanda defter içindeki yazım hataları tespit edilmiştir.

Bu grup tarafından tespit edilen hatalar "Nüfus Analiz Grubu"na çeşitli tetkiklere tabi tutulmuş ve gerekli görüldüğü hallerde Enstitümüz elemanlarınca mahallinde inceleme yapılmış ve defterler hane bazında kontrol edilmiştir.

Alan çalışmasından elde edilen bilgiler için mahallinde tutanaklar tanzim edilmiş, yerleşim yeri bazında raporlara bağlanmış ve bu raporlar dikkate alınarak, sayım günündeki gerçek nüfus tespit edilmeye çalışılmıştır.

Coğrafi kod'u ve sayım defterleri içindeki sayma işlemi biten paketler Enstitü Bilgi İşlem Merkezi'nde il, ilçe, bucak ve köy düzeyinde bilgisayarda bilgi kayıt işlemlerine tabi tutularak idari birimlere göre nüfus tabloları elde edilmiş, bu tablolar üzerinde yeniden gerekli analizler yapıldıktan sonra, basılmak üzere Enstitü Matbaasına gönderilmiştir.

## 11. 1990 GENEL NÜFUS SAYIMI'NDA KARŞILAŞILAN SORUNLAR

### 11.1. Sayım Uygulamasından Önceki Sorunlar

Sayımın temelini teşkil eden adres kaynağı, belediyelerin ve muhtarlıkların numaralama yönetmeliğini kendi idari birimlerinde tam olarak uygulaması ve bütün numaralanmış yerlerin binalar cetveline, binalar cetvelindeki açıklama esaslarına uygun olarak aktarılmasıyla mümkün olabilmektedir. Bu konudaki bütün çabalara rağmen, binalar cetvellerinin kontrolünde, başta Ankara, İstanbul gibi büyük belediyeler olmak üzere bir çok belediye ve muhtarlıkça binalar cetvellerinin sağlıklı olarak kullanılabilecek biçimde tanzim edilmedikleri görülmüştür.

11.1.1. Sayımdan önce Vali ve Kaymakamlar arasındaki devamlı değişiklikler ve yeniden oluşturulan 5 il ile 255 ilçenin idari bölünüşe girmesi, sayım hazırlıklarına yönelik genelgede istenen çalışmaların yapılmasını zorlaştırmış, bazı komitelerin sayım gününe kadar sayım hazırlığını isteyen takvime göre tamamlayamadığı anlaşılmıştır.

### 11.2. Sayımın Uygulanması Sırasındaki Sorunlar

Mahalli organizasyon bozuklukları nedeniyle bazı sayım ve kontrol memurları sayım günü adres aramakla çok zaman harcamışlar, bu yüzden bazı sokaklar ve binalar sayım sırasında atlanmış ve başvuru sonucu bu gibi yerler aynı gün geç saatlerde ya da ertesi gün sayıma alınarak sayım işlemleri tamamlanmıştır.

10.2.7. All the census books for each village were included in the same pack.

10.2.8. Labels were sealed on packs indicating "A" for province and district centres "B" for sub-districts and villages and "C" for special and out-region census books.

### 10.3. Control of Numerical Results of the Census

After receiving the enumeration books, a control team was established in SIS which checked the number of persons entered in the books against the numbers written on the books and errors of entry were pointed out.

After geographical coding was completed, the enumeration books were transferred to SIS electronic data processing centre for data entry procedures at province, district, sub-district and village levels to obtain population tables by administrative division. These tables, after the final analyses were sent to SIS printing division.

## 11. PROBLEMS ENCOUNTERED IN THE 1990 GENERAL POPULATION CENSUS

### 11.1. Problems Before the Application

The address source which is the basis of the census can be prepared properly by the municipalities and muhtarlıks only if the regulation pertaining to numbering of buildings is precisely applied and all the numbered buildings are registered in building lists according to the explanations on the lists. A close look at the building lists showed that some large municipalities like Ankara and İstanbul and even some muhtarlıks were not able to prepare building lists that could be used satisfactorily during the census.

11.1.1. Continuous replacement of governors and district – governors and the establishment of 5 new districts and 255 sub-districts preceding the census created difficulties for the local census committees in undertaking the tasks assigned by SIS circulars. A number of committees were not able to finish the preparations until the census day.

### 11.2. Problems on the Census Day

Enumerators lost time trying to locate addresses and thus, some streets and buildings were unintentionally skipped. These had to be enumerated in the later hours of the census day or the following day.

### 11.3. Sayımın Uygulanmasından Sonraki Sorunlar

Bazı yerleşim birimlerinde, sayımda kapsanılmadıkları veya fazla nüfus yazıldığı konularında şikayetler ve başvurular olmuştur. Bunların her birisi mahalline gönderilen Enstitümüz elemanlarınca incelemeye tabi tutularak kesin sonuçlara bağlanmıştır.

12. Daha önce de açıklandığı üzere, sayımı izleyen 2 gün içinde Vali ve Kaymakamlar sayım komitelerinden teslim aldıkları sayım defterlerinden çıkardıkları şehir ve köy nüfuslarını Enstitümüze telgrafla bildirmişler; bu bilgiler Enstitümüzce bir yayın halinde 5 gün içinde kamuoyunun istifadesine sunulmuştur.

Bu yayın ile illerin tüm yerleşim yerlerinin şehir ve köy olarak kesin nüfusları verilmiştir. Bu yayından sonra, tüm illere göre nüfusun sosyal ve ekonomik nitelikleri çalışmalarına başlanmıştır. Enstitümüzde yapılan program gereğince 1990 Genel Nüfus Sayımı ile ilgili aşağıdaki ek yayınlar kamuoyunun kullanımına sunulacaktır.

1. 1990 Genel Nüfus Sayımına Göre Nüfusun Sosyal ve Ekonomik Nitelikleri
  - A. 73 İl ayrı ayrı
  - B. Türkiye
2. 1985 ve 1990 Genel Nüfus Sayımlarında Bildirilen İkametgahlara Göre Nüfus Göçü

### 11.3. Problems after the Census Day

A number of complaints and applications were received from some localities claiming that these places were not covered or excess population had been counted. All these were investigated on the spot by SIS authorities and settled.

12. As mentioned earlier, within two days following the census, the results were cabled to SIS by the governors and district governors and the preliminary figures were published five days after the census.

This present publication covers final population figures for the whole of Turkey by administrative division. The following publications will be submitted to the use of the public as further studies on the census results are completed:

- 1) Social and economic structure of the population according to the results of the 1990 General Population Census.
  - a- Covering 73 provinces separately
  - b- Turkey: General
- 2) Immigration by residence during 1985-1990 according to the results of the 1990 General Population Census

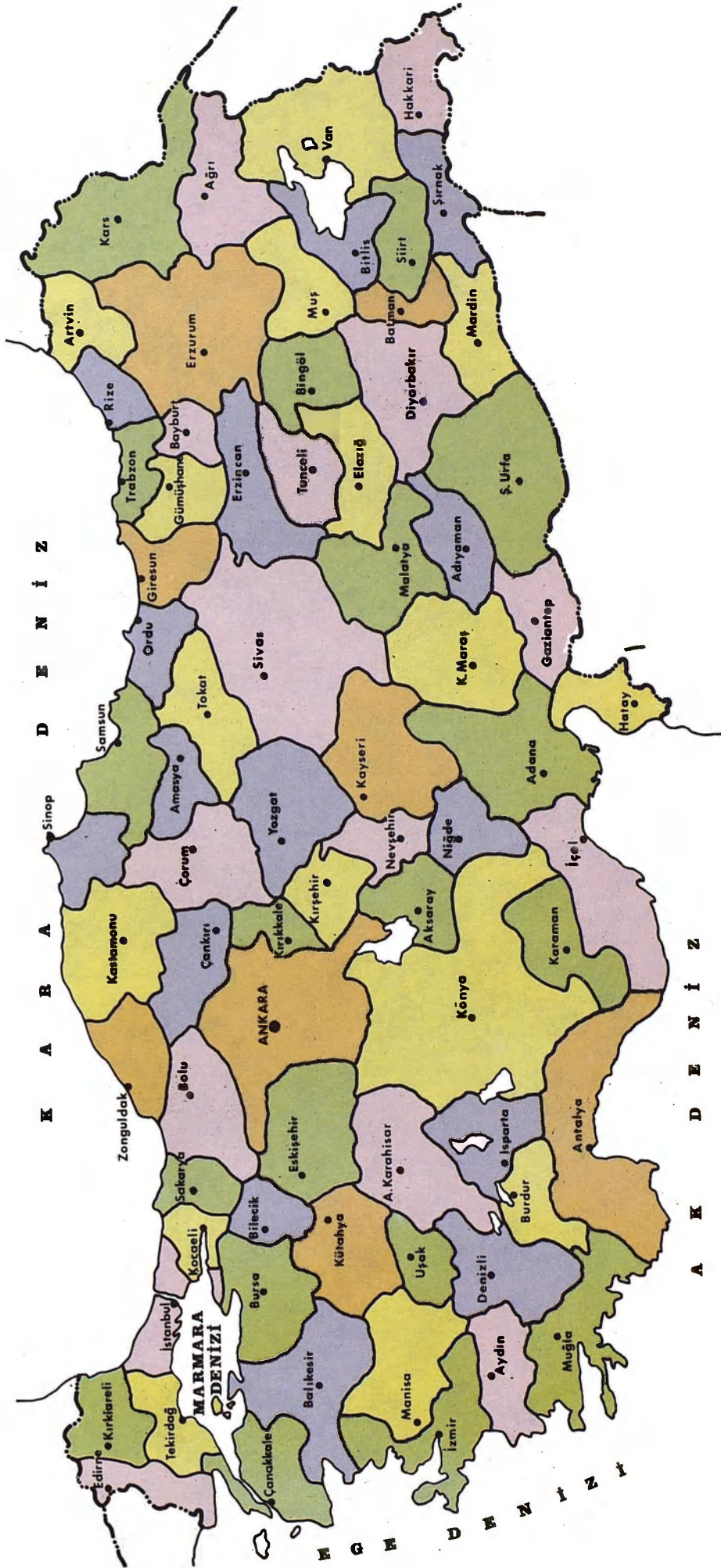


**HARİTA – GRAFİKLER**

---

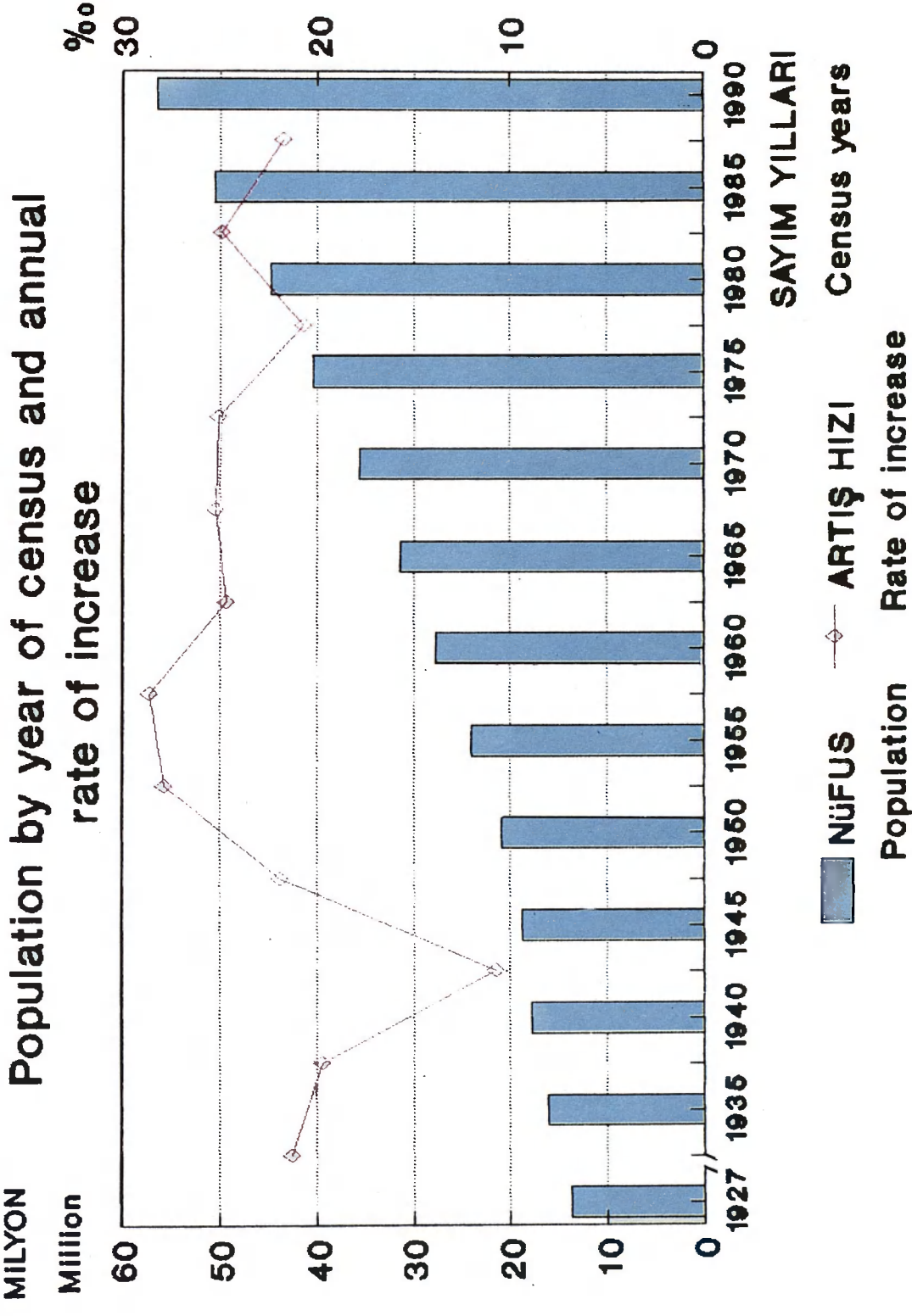
**MAP – GRAPHS**







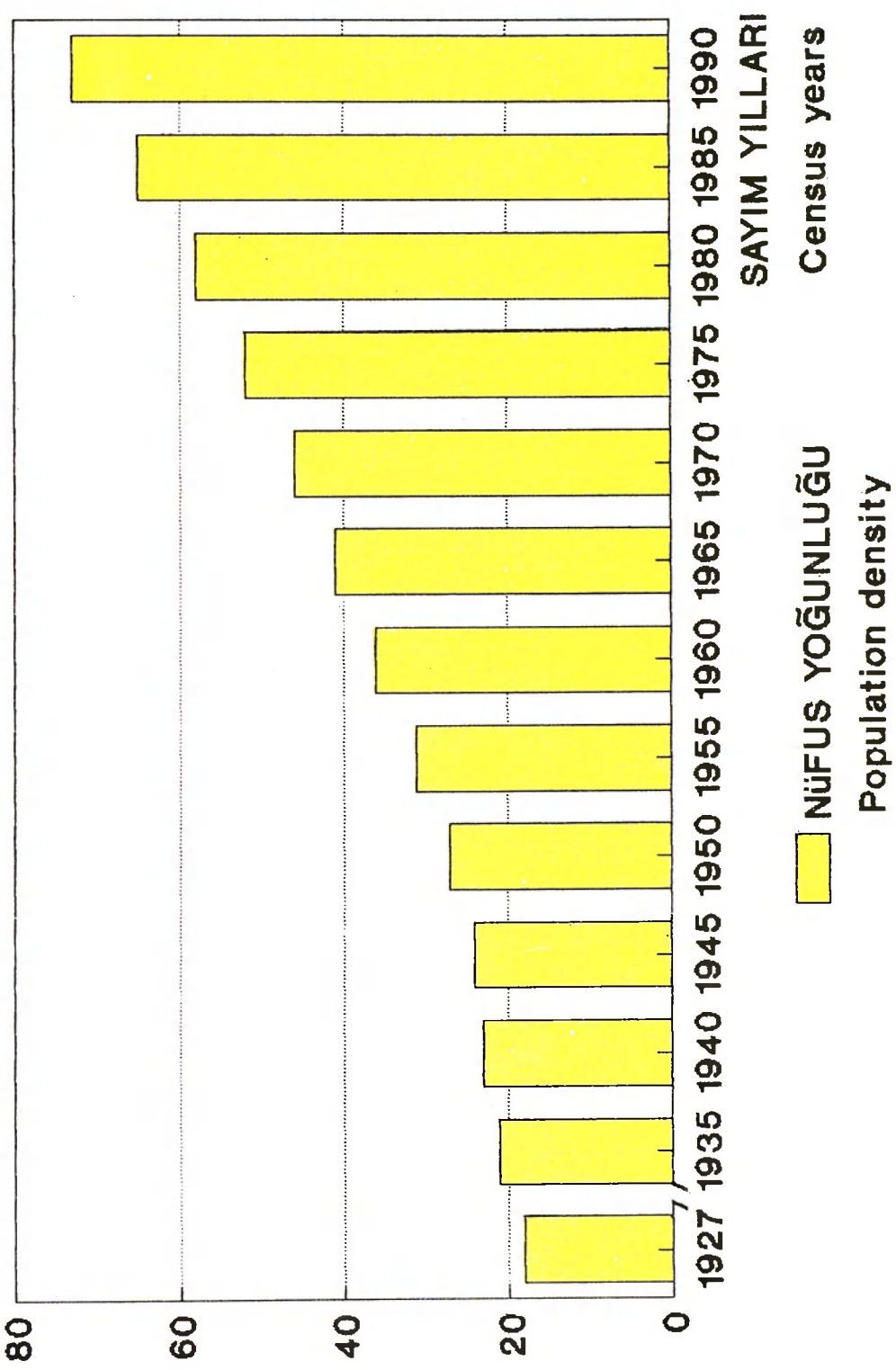
# SAYIM YILLARINA GÖRE NÜFUS VE YILLIK ARTIŞ HIZI (%)





# SAYIM YILLARINA GÖRE NÜFUS YOĞUNLUĞU

## Population density by year of census





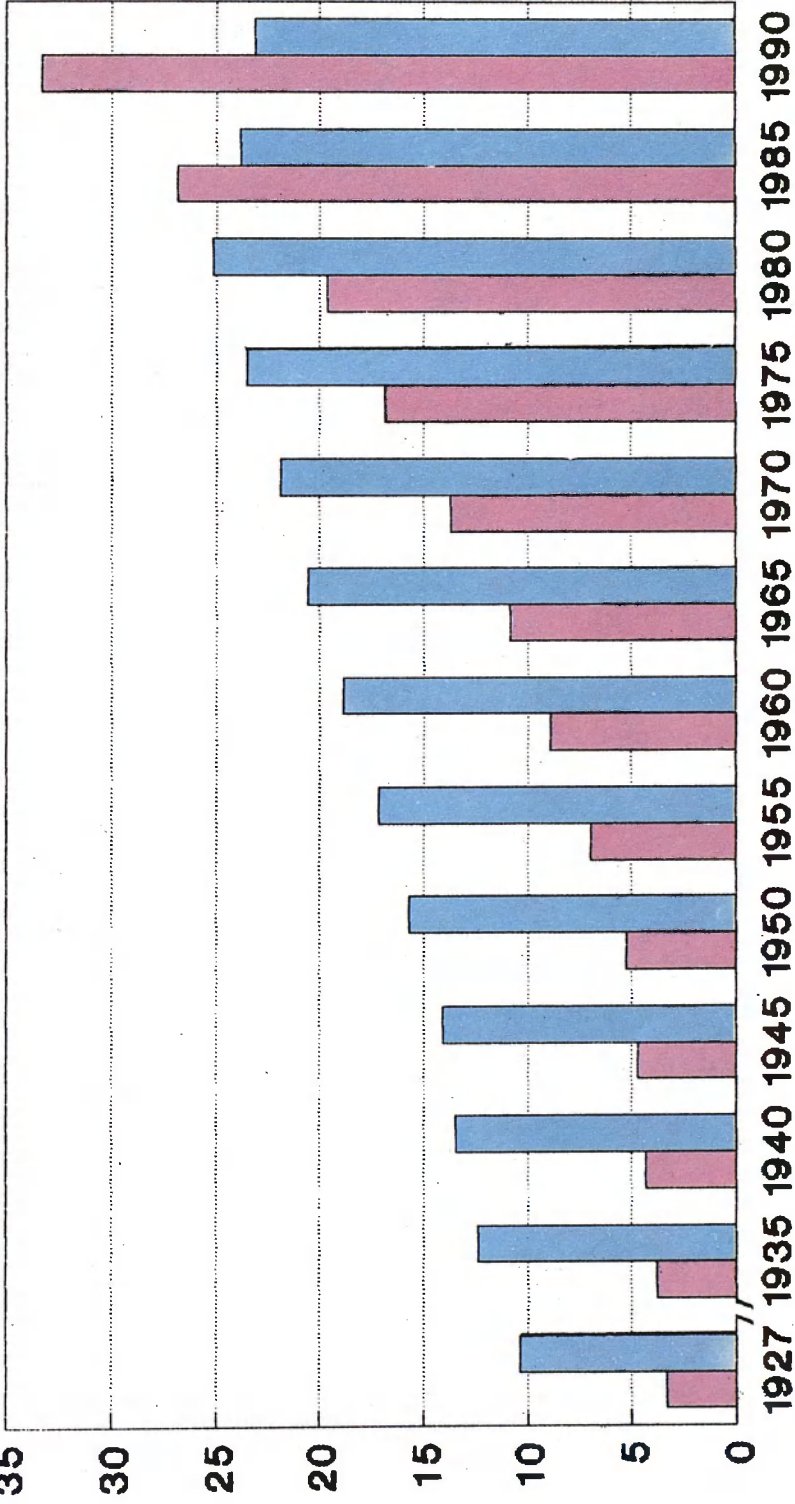


# SAYIM YILLARINA GÖRE ŞEHİR VE KÖY NÜFUSLARI

MİLYON

Million

City and village population by year of census



SAYIM YILLARI

ŞEHİR NÜFUSU  
City Population

KÖY NÜFUSU  
Village Population

Census years

Census years



## 21 EYLÜL 1990 GENEL NÖRUS

### BÖLÜM III : BANAHALATI İLE İLGİLİ SORULAR

**SAYIM MEMLURU**

- Hesabla, mahkûn olan ve vergiye ... Ezer  1 İyzer  2
- Hesabla, mahkûn olan ve vergiye ... Ezer  1 İyzer  2
- İki mahkûn olan, mahkûn olan ve vergiye ... Ezer  1 İyzer  2
- İki mahkûn olan, mahkûn olan ve vergiye ... Ezer  1 İyzer  2
- İki mahkûn olan, mahkûn olan ve vergiye ... Ezer  1 İyzer  2
- Hesabla mahkûn olan ve vergiye ... Ezer  1 İyzer  2
- Hesabla mahkûn olan ve vergiye ... Ezer  1 İyzer  2

### BÖLÜM IV : KİŞİSEL NİTELİKLERİ İLE İLGİLİ SORULAR

Soru No	Soru İçeriği	Doğru Yanıt	Yanıt	Doğru Yanıt	Yanıt
1	1. Mahkûn olan ve vergiye ... Ezer <input type="checkbox"/> 1 İyzer <input type="checkbox"/> 2 2. Mahkûn olan ve vergiye ... Ezer <input type="checkbox"/> 1 İyzer <input type="checkbox"/> 2	Doğru yanıt ...	<input type="checkbox"/> 1 <input type="checkbox"/> 2	Ezer <input type="checkbox"/> 1 İyzer <input type="checkbox"/> 2	Doğru yanıt ...
2	1. Mahkûn olan ve vergiye ... Ezer <input type="checkbox"/> 1 İyzer <input type="checkbox"/> 2 2. Mahkûn olan ve vergiye ... Ezer <input type="checkbox"/> 1 İyzer <input type="checkbox"/> 2	Doğru yanıt ...	<input type="checkbox"/> 1 <input type="checkbox"/> 2	Ezer <input type="checkbox"/> 1 İyzer <input type="checkbox"/> 2	Doğru yanıt ...
3	1. Mahkûn olan ve vergiye ... Ezer <input type="checkbox"/> 1 İyzer <input type="checkbox"/> 2 2. Mahkûn olan ve vergiye ... Ezer <input type="checkbox"/> 1 İyzer <input type="checkbox"/> 2	Doğru yanıt ...	<input type="checkbox"/> 1 <input type="checkbox"/> 2	Ezer <input type="checkbox"/> 1 İyzer <input type="checkbox"/> 2	Doğru yanıt ...
4	1. Mahkûn olan ve vergiye ... Ezer <input type="checkbox"/> 1 İyzer <input type="checkbox"/> 2 2. Mahkûn olan ve vergiye ... Ezer <input type="checkbox"/> 1 İyzer <input type="checkbox"/> 2	Doğru yanıt ...	<input type="checkbox"/> 1 <input type="checkbox"/> 2	Ezer <input type="checkbox"/> 1 İyzer <input type="checkbox"/> 2	Doğru yanıt ...
5	1. Mahkûn olan ve vergiye ... Ezer <input type="checkbox"/> 1 İyzer <input type="checkbox"/> 2 2. Mahkûn olan ve vergiye ... Ezer <input type="checkbox"/> 1 İyzer <input type="checkbox"/> 2	Doğru yanıt ...	<input type="checkbox"/> 1 <input type="checkbox"/> 2	Ezer <input type="checkbox"/> 1 İyzer <input type="checkbox"/> 2	Doğru yanıt ...
6	1. Mahkûn olan ve vergiye ... Ezer <input type="checkbox"/> 1 İyzer <input type="checkbox"/> 2 2. Mahkûn olan ve vergiye ... Ezer <input type="checkbox"/> 1 İyzer <input type="checkbox"/> 2	Doğru yanıt ...	<input type="checkbox"/> 1 <input type="checkbox"/> 2	Ezer <input type="checkbox"/> 1 İyzer <input type="checkbox"/> 2	Doğru yanıt ...
7	1. Mahkûn olan ve vergiye ... Ezer <input type="checkbox"/> 1 İyzer <input type="checkbox"/> 2 2. Mahkûn olan ve vergiye ... Ezer <input type="checkbox"/> 1 İyzer <input type="checkbox"/> 2	Doğru yanıt ...	<input type="checkbox"/> 1 <input type="checkbox"/> 2	Ezer <input type="checkbox"/> 1 İyzer <input type="checkbox"/> 2	Doğru yanıt ...

## SAYIM SORU KÂĞIDI

### BÖLÜM I : YERİN İNTELİĞİ

**MİMARLIK VE ALTYAPU**

Mimarlık Erişim ...  0  1  2  3  4  5  6  7  8

Yerleşim yeri ...  0  1  2  3  4  5  6  7  8

Yerleşim yeri ...  0  1  2  3  4  5  6  7  8

### BÖLÜM II : ADRES

Adres ...  0  1  2  3  4  5  6  7  8

Adres ...  0  1  2  3  4  5  6  7  8

Adres ...  0  1  2  3  4  5  6  7  8

Soru No	Soru İçeriği	Doğru Yanıt	Yanıt	Doğru Yanıt	Yanıt
1	1. Mahkûn olan ve vergiye ... Ezer <input type="checkbox"/> 1 İyzer <input type="checkbox"/> 2 2. Mahkûn olan ve vergiye ... Ezer <input type="checkbox"/> 1 İyzer <input type="checkbox"/> 2	Doğru yanıt ...	<input type="checkbox"/> 1 <input type="checkbox"/> 2	Ezer <input type="checkbox"/> 1 İyzer <input type="checkbox"/> 2	Doğru yanıt ...
2	1. Mahkûn olan ve vergiye ... Ezer <input type="checkbox"/> 1 İyzer <input type="checkbox"/> 2 2. Mahkûn olan ve vergiye ... Ezer <input type="checkbox"/> 1 İyzer <input type="checkbox"/> 2	Doğru yanıt ...	<input type="checkbox"/> 1 <input type="checkbox"/> 2	Ezer <input type="checkbox"/> 1 İyzer <input type="checkbox"/> 2	Doğru yanıt ...
3	1. Mahkûn olan ve vergiye ... Ezer <input type="checkbox"/> 1 İyzer <input type="checkbox"/> 2 2. Mahkûn olan ve vergiye ... Ezer <input type="checkbox"/> 1 İyzer <input type="checkbox"/> 2	Doğru yanıt ...	<input type="checkbox"/> 1 <input type="checkbox"/> 2	Ezer <input type="checkbox"/> 1 İyzer <input type="checkbox"/> 2	Doğru yanıt ...
4	1. Mahkûn olan ve vergiye ... Ezer <input type="checkbox"/> 1 İyzer <input type="checkbox"/> 2 2. Mahkûn olan ve vergiye ... Ezer <input type="checkbox"/> 1 İyzer <input type="checkbox"/> 2	Doğru yanıt ...	<input type="checkbox"/> 1 <input type="checkbox"/> 2	Ezer <input type="checkbox"/> 1 İyzer <input type="checkbox"/> 2	Doğru yanıt ...
5	1. Mahkûn olan ve vergiye ... Ezer <input type="checkbox"/> 1 İyzer <input type="checkbox"/> 2 2. Mahkûn olan ve vergiye ... Ezer <input type="checkbox"/> 1 İyzer <input type="checkbox"/> 2	Doğru yanıt ...	<input type="checkbox"/> 1 <input type="checkbox"/> 2	Ezer <input type="checkbox"/> 1 İyzer <input type="checkbox"/> 2	Doğru yanıt ...
6	1. Mahkûn olan ve vergiye ... Ezer <input type="checkbox"/> 1 İyzer <input type="checkbox"/> 2 2. Mahkûn olan ve vergiye ... Ezer <input type="checkbox"/> 1 İyzer <input type="checkbox"/> 2	Doğru yanıt ...	<input type="checkbox"/> 1 <input type="checkbox"/> 2	Ezer <input type="checkbox"/> 1 İyzer <input type="checkbox"/> 2	Doğru yanıt ...
7	1. Mahkûn olan ve vergiye ... Ezer <input type="checkbox"/> 1 İyzer <input type="checkbox"/> 2 2. Mahkûn olan ve vergiye ... Ezer <input type="checkbox"/> 1 İyzer <input type="checkbox"/> 2	Doğru yanıt ...	<input type="checkbox"/> 1 <input type="checkbox"/> 2	Ezer <input type="checkbox"/> 1 İyzer <input type="checkbox"/> 2	Doğru yanıt ...

1 - Mahkûn olan ve vergiye ... Ezer  1 İyzer  2

2 - Mahkûn olan ve vergiye ... Ezer  1 İyzer  2

3 - Mahkûn olan ve vergiye ... Ezer  1 İyzer  2

4 - Mahkûn olan ve vergiye ... Ezer  1 İyzer  2

5 - Mahkûn olan ve vergiye ... Ezer  1 İyzer  2

6 - Mahkûn olan ve vergiye ... Ezer  1 İyzer  2

7 - Mahkûn olan ve vergiye ... Ezer  1 İyzer  2



**TABLÖLAR**  
**T A B L E S**

---



1. SAYIM YILLARINA GÖRE NUFUS, SAYIMLAR ARASI YILLIK ARTIŞ HIZI VE YIL ORTASI NUFUS TAHMİNİ  
POPULATION BY CENSUS YEAR, ANNUAL INTERCENSAL RATE OF INCREASE AND MID-YEAR POPULATION ESTIMATES

BIN		THOUSANDS					
YILLAR YEARS	SAYIM YILLARI NÜFUSU POPULATION IN CENSUS YEARS	YILLIK ARTIŞ HIZI ANNUAL INCREASE RATE 0/00 (3)	YIL ORTASI NÜFUS TAHMİNİ MID-YEAR POPULATION ESTIMATE (3)	YILLAR YEARS	SAYIM YILLARI NÜFUSU POPULATION IN CENSUS YEARS	YILLIK ARTIŞ HIZI ANNUAL INCREASE RATE 0/00 (3)	YIL ORTASI NÜFUS TAHMİNİ MID-YEAR POPULATION ESTIMATE (3)
1927 (1)	13648		13562				
1928			13851	1965 (1)	31391		31151
1929			14144	1966			31934
1930		21.10	14448	1967		25.19	32750
1931			14756	1968			33585
1932			15071	1969			34442
1933			15392				
1934			15721	1970 (1)	35605		35321
1935 (1)	16158		16046	1971			36215
1936		(2) 17.02	16350	1972		25.00	37132
1937			16631	1973			38072
1938			16916	1974			39036
1939			17369				
1940 (1)	17821	(2) 19.59	17723	1975 (1)	40348		40078
1941			17953	1976			40915
1942		10.59	18144	1977		20.65	41768
1943			18337	1978			42640
1944			18533	1979			43530
1945 (1)	18790		18664	1980 (1)	44737		44438
1946			19074	1981			45540
1947		21.73	19493	1982		24.88	46688
1948			19921	1983			47864
1949			20359	1984			49070
1950 (1)	20947		20809	1985 (1)	50664		50306
1951			21352	1986			51433
1952		27.75	21953	1987		21.71	52561
1953			22571	1988			53715
1954			23206	1989			54893
1955 (1)	24065		23859	1990 (1)	56473		56098
1956			24442	1991			57326
1957		28.53	25252	1992			58584
1958			25983	1993			59869
1959			26735	1994			61183
1960 (1)	27755		27509	1995			62526
1961			28233	1996			63898
1962		24.62	28933	1997			65300
1963			29655	1998			66733
1964			30394	1999			68198
				2000			69694

- (1) SAYIM YILLARINA İLİŞKİN KESİN SONUÇLARDIR.  
(2) 1939 VE 1940 YIL ORTASI NUFUS TAHMİNLERİNDE 23 HAZİRAN 1939 YILINDA ANAVATANA KATILAN HATAY İLİNİN NUFUSU (208116) GÖZ ÖNÜNE ALINMIŞTIR. 1936, 1937, 1938 YIL ORTASI NÜFUSLARINDA İSE HATAY İLİNİN NUFUSU GÖZ ÖNÜNE ALINMADAN HESAP EDİLMİŞTİR. BU DÖNEMDE YILLIK ARTIŞ HIZI 0/00 DE 17.02' DİR.  
(3) SAYIMLAR ARASI YILLIK ARTIŞ : BİRBİRİNİ İZLEYEN İKİ SAYIMIN KESİN SONUÇLARINA DAYANILARAK DOĞAL ARTIŞ BAĞINTISININ ( $P_t - P_{t-1}$ ) YARDIMIYLA HESAPLANMAKTADIR.  
YIL ORTASI NUFUS : AYNİ DOĞAL ARTIŞ BAĞINTISI KULLANILARAK BULUNAN 1 TEMMUZ TAHMİNİ NÜFUSLARIDIR.

- (1) INDICATES FINAL RESULTS OF CENSUSES.  
(2) ESTIMATES OF MID-YEAR POPULATION FOR 1939 AND 1940 INCLUDE (208116) POPULATION OF HATAY PROVINCE ANNEXED ON JUNE 23, 1939. MID-YEAR POPULATION FOR 1936, 1937 AND 1938 EXCLUDE THE POPULATION OF HATAY PROVINCE. ANNUAL RATE OF INCREASE DURING THESE PERIODS IS 17.02 0/00.  
(3) ANNUAL INTERCENSAL INCREASE : ANNUAL INTERCENSAL INCREASE BETWEEN TWO CONSECUTIVE CENSUSES ARE CALCULATED BY NATURAL INCREASE FORMULA ( $P_t - P_{t-1}$ ) ON THE BASIS OF RESULTS OBTAINED FROM TWO CENSUSES.  
MID-YEAR POPULATION : MID-YEAR POPULATION IS CALCULATED BY THE SAME NATURAL INCREASE FORMULA AS OF 1ST JULY.

2 - GENEL NUFUS SAYIMLARINA GÜRE TÜRKİYE NUFUSU, YILLIK NUFUS ARTIŞ HIZI, YUZÜLÇÜMÜ VE YOĞUNLUĞU  
POPULATION OF TURKEY, ANNUAL INCREASE RATE, AREA AND DENSITY BY GENERAL CENSUSES OF POPULATION

SAYIM TARİHLERİ CENSUS DATES	NUFUS POPULATION	YILLIK NUFUS ARTIŞ HIZI ANNUAL INCREASE RATE 0/00	İL SAYISI NUMBER OF PROVINCES	İLÇE SAYISI NUMBER OF DISTRICTS	BUCAK SAYISI NUMBER OF SUB-DISTRICTS	KÜY SAYISI NUMBER OF VILLAGES	YUZÜLÇÜMÜ AREA (KM2) (1)	NUFUS YOĞUNLUĞU POPULATION DENSITY
28. 10. 1927	13648270	00.00	63	328	699	39901	762736	18
20. 10. 1935	16158018	21.10	57	356	809	34067	762736	21
20. 10. 1940	17820950	19.59	63	370	890	33134	767119	23
21. 10. 1945	18790174	10.59	63	396	910	33153	767119	24
22. 10. 1950	20947188	21.73	63	422	947	33305	767119	27
23. 10. 1955	24064763	27.75	66	493	930	33857	767119	31
23. 10. 1960	27754820	28.53	67	570	893	34548	772091	36
24. 10. 1965	31391421	24.62	67	571	898	34740	774810	41
25. 10. 1970	35605176	25.19	67	572	885	35110	774815	46
26. 10. 1975	40347719	25.00	67	572	887	35228	774815	52
12. 10. 1980	44736957	20.65	67	572	887	35268	774815	58
20. 10. 1985	50664458	24.88	67	580	880 (2)	35151	774815	65
21. 10. 1990	56473035	21.71	73	829	688 (3)	35545	774815	73

(1) YUZÜLÇÜMLER HARİTA GENEL MÜDÜRLÜĞÜNCE HESAPLANMIŞTIR.

(1) THE AREA OF TURKEY IS CALCULATED BY THE GENERAL DIRECTORATE OF CARTOGRAPHY.

(2) 1985 GENEL NUFUS SAYIMI GÜNÜNDE DOKUZ BUCAĞIN MERKEZİ YOKTUR.

(2) DURING 1985 GENERAL POPULATION CENSUS 9 SUB-DISTRICTS DO NOT HAVE CENTRES.

(3) 1990 GENEL NUFUS SAYIMI GÜNÜNDE YEDİ BUCAĞIN MERKEZİ YOKTUR.

(3) DURING 1990 GENERAL POPULATION CENSUS 7 SUB-DISTRICTS DO NOT HAVE CENTRES.

271,34 ; olmuştur-  
3137,74 population general.

3. SAYIM YILLARINA GÜRE ŞEHİR VE KÜY NUFUSLARI, YILLIK NUFUS ARTIŞ HIZI  
POPULATION OF CITIES AND VILLAGES BY CENSUS YEAR AND ANNUAL INCREASE RATE

SAYIM YILLARI CENSUS YEARS	İL VE İLÇE MERKEZLERİ - PROVINCE AND DISTRICT CENTRES			BUCAK VE KÜYLER - SUB-DISTRICTS AND VILLAGES			
	TOPLAM TOTAL	SAYIM YILLARI NUFUSU POPULATION IN CENSUS YEARS	YILLIK NUFUS ARTIŞ HIZI ANNUAL INCREASE RATE 0/00	SAYIM YILLARI NUFUSU POPULATION IN CENSUS YEARS	YILLIK NUFUS ARTIŞ HIZI ANNUAL INCREASE RATE 0/00	YILLIK NUFUS ARTIŞ HIZI ANNUAL INCREASE RATE 0/00	
1927	13648270	3305879	24.2	-	10342391	75.8	-
1935	16158018	3802642	23.5	17.50	12355376	76.5	22.23
1940	17820950	4346249	24.4	26.72	13474701	75.6	17.34
1945	18790174	4687102	24.9	15.10	14103072	75.1	9.12
1950	20947188	5244337	25.0	22.47	15702851	75.0	21.49
1955	24064763	6927343	28.8	55.67	17137420	71.2	17.48
1960	27754820	8859731	31.9	49.21	18895089	68.1	19.53
1965	31391421	10805817	34.4	39.71	20585604	65.6	17.14
1970	35605176	13691101	38.5	47.33	21914075	61.5	12.51
1975	40347719	16869068	41.8	41.75	23478651	58.2	13.79
1980	44736957	19645007	43.9	30.47	25091950	56.1	13.29
1985	50664458	26865757	53.0	62.61	23798701	47.0	-10.58
1990	56473035	33326351	59.0	43.10	23146684	41.0	-5.56



4 - BÜLGELERE GÖRE NUFUS VE YILLIK NUFUS ARTIŞ HIZI  
POPULATION BY REGION AND ANNUAL INCREASE RATE

SAYIM YILI - CENSUS YEAR

BÜLGELER REGIONS	1985			1990			YILLIK NUFUS ARTIŞ HIZI ANNUAL INCREASE RATE 0/00		
	TOPLAM TOTAL	İL VE İLÇE MERKEZLERİ NÜFUSU POPULATION OF PROVINCE AND DISTRICT CENTRES	BUCAK VE KÖYLER NÜFUSU POPULATION OF SUBDIS- TRICTS AND VILLAGES	TOPLAM TOTAL	İL VE İLÇE MERKEZLERİ NÜFUSU POPULATION OF PROVINCE AND DISTRICT CENTRES	BUCAK VE KÖYLER NÜFUSU POPULATION OF SUBDIS- TRICTS AND VILLAGES	TOPLAM TOTAL	İL VE İLÇE MERKEZLERİ PROVINCE AND DISTRICT CENTRES	BUCAK VE KÖYLER SUBDIS- TRICTS AND VILLAGES
TOPLAM - TOTAL	50664458	28139654	22524804	56473035	33326351	23146684	21.71	33.83	5.45
1. TRAKYA THRACE (1).....	5089197	4330127	759070	5975449	5084585	890864	32.11	32.12	32.02
2. KARADENİZ KIYISI BLACKSEA COAST .....	6649830	2424813	4225017	6827304	2731840	4095464	5.27	23.84	-6.23
3. MARMARA VE EGE KIYILARI MARMARA AND AEGEAN COAST (2).....	9832743	6505111	3327632	11698384	7962186	3736198	34.75	40.42	23.16
4. AKDENİZ KIYISI MEDITERRANEAN COAST	4653426	2652824	2000602	5443867	3271524	2172343	31.38	41.93	16.47
5. BATI ANADOLU WEST ANATOLIA .....	3539793	1706638	1833155	3864661	1959305	1905356	17.56	27.61	7.73
6. İÇ ANADOLU CENTRAL ANATOLIA ..	12192933	6722277	5470656	13096179	7668556	5427623	14.29	26.34	-1.58
7. GÜNEYDOĞU ANADOLU SOUTH EAST ANATOLIA	2251996	1260350	991646	2699776	1621283	1078493	36.27	50.37	16.79
8. DOĞU ANADOLU EAST ANATOLIA .....	6454540	2537514	3917026	6867415	3027072	3840343	12.40	35.28	-3.95

NOT : A) 1985 GENEL NUFUS SAYIMI KESİN SONUÇLARI, 1990 GENEL NUFUS SAYIMI GÜNÜNDEKİ İDARI BÖLÜNÜŞE GÖRE YENİDEN DÜZENLENMİŞTİR.

B) BÜLGELERE GİREN İLLER İÇİN TABLO 5'E BAKINIZ.  
(1) İSTANBUL İLİNİN TRAKYA BÜLGESİNDE BULUNAN BAKIRKÖY, BAYRAMPAŞA, BEŞİKTAŞ, BEYOĞLU, EMİNOĞLU, EYÜP, FATİH, GAZİOSMANPAŞA, KAĞITHANE, K.ÇEKMECE, SARIYER, ŞİŞLİ, ZEYTİNBURNU, B.ÇEKMECE, ÇATALCA, VE SİLİVRİ İLÇELERİ İLE ÇANAKKALE İLİNİN AYNI BÜLGEDE BULUNAN ECEABAT, GELİBOLU VE İMROZ İLÇELERİNİN NUFUSLARI DAHİL EDİLMİŞTİR.  
(2) İSTANBUL İLİNİN MARMARA BÜLGESİNDE BULUNAN ADALAR, BEYKOZ, KADIKÖY, ÜSKÜDAR, ÜMRANİYE, KARTAL, PENDİK, ŞİLE VE YALOVA İLÇELERİ İLE ÇANAKKALE İLİNİN MARMARA VE EGE BÜLGESİNDE BULUNAN MERKEZ İLÇE, AYVACIK, BAYRAMIÇ, BIGA, BOZCAADA, ÇAN, EZİNE, LAPSEKİ VE YENİCE İLÇELERİNİN NUFUSLARI DAHİLDİR.

NOTE : A) THE FINAL RESULTS OF THE 1985 GENERAL CENSUS OF POPULATION HAVE BEEN READJUSTED ACCORDING TO THE ADMINISTRATIVE DIVISION ON THE CENSUS DAY OF 1990.

B) SEE TABLE 5 FOR THE PROVINCES INCLUDED IN REGIONS.  
(1) THE POPULATION OF BAKIRKÖY, BAYRAMPAŞA, BEŞİKTAŞ, BEYOĞLU, EMİNOĞLU, EYÜP, FATİH, GAZİOSMANPAŞA, KAĞITHANE, K.ÇEKMECE, SARIYER, ŞİŞLİ, ZEYTİNBURNU, B.ÇEKMECE, ÇATALCA AND SİLİVRİ DISTRICTS OF İSTANBUL AND THE POPULATION OF ECEABAT, GELİBOLU AND İMROZ DISTRICTS OF ÇANAKKALE ARE INCLUDED IN THE THRACE REGION.  
(2) THE POPULATION OF ADALAR (PRINCE ISLANDS), BEYKOZ, KADIKÖY, ÜMRANİYE, ÜSKÜDAR, KARTAL, PENDİK, ŞİLE AND YALOVA DISTRICTS OF İSTANBUL ARE INCLUDED IN THE MARMARA REGION AND THE POPULATION OF THE CENTRAL DISTRICT, AYVACIK, BAYRAMIÇ, BIGA, BOZCAADA, ÇAN, EZİNE, LAPSEKİ AND YENİCE DISTRICTS OF ÇANAKKALE, ARE INCLUDED IN THE MARMARA AND AEGEAN REGIONS

5 - BÖLGELER VE İLLERİN SAYIM YILLARINA GÖRE NÜFUSU  
POPULATION OF REGIONS AND PROVINCES BY CENSUS YEAR

İLLER PROVINCES	SAYIM YILI - CENSUS YEAR							
	1955	1960	1965	1970	1975	1980	1985	1990
GENEL TOPLAM GENERAL TOTAL	24064763	27754820	31391421	35605176	40347719	44736957	50664458	56473035
<b>1. TRAKYA - THRACE</b>								
TOPLAM - TOTAL	1960332	2284625	2655768	3210792	3800063	4325306	5089197	5975449
17 ÇANAKKALE (1)	51959	51140	50393	53041	50557	53477	57735	57639
22 EDİRNE	252190	276479	303234	316425	340732	363286	389638	404599
34 İSTANBUL (1)	1182256	1441054	1756374	2281249	2820388	3264393	3942005	4734857
39 KIRKLARELİ	222856	241146	258386	257131	268399	283408	297098	309512
59 TEKİRDAĞ	251071	274806	287381	302946	319987	360742	402721	468842
<b>2. KARADENİZ - BLACK SEA</b>								
TOPLAM - TOTAL	3881441	4451069	4960685	5401000	5783927	6225229	6652172	6827304
08 ARTVİN	176845	196301	210065	225869	228026	228997	226338	212833
14 BÖLÜ	318219	353004	383939	403766	428704	471751	504778	536869
28 GİRESUN	334297	381453	428015	451679	463587	480083	502151	499087
37 KASTAMONU	393739	433620	441638	446601	438243	450946	450533	423611
52 ORDU	407687	469379	543863	608721	664290	713535	763857	830105
53 RİZE	211967	248930	281099	315700	336278	361258	374206	348776
54 SAKARYA	297108	361992	404078	459052	495649	548747	610500	683061
55 SAMSUN	549156	654602	755946	821183	906381	1008113	1108710	1158400
57 SİNOP	239027	249730	266069	265655	267605	276242	280140	265153
61 TRABZON	462249	532999	595782	659120	719008	731045	786194	795849
67 ZONGULDAK	491147	569059	650191	743654	836156	954512	1044945	1073560
<b>3. MARMARA VE EGE - MARMARA AND AEGEAN</b>								
TOPLAM - TOTAL	4229942	4877080	5479840	6194868	7188664	8423493	9834576	11698384
09 AYDIN	414564	467341	524918	564802	609869	652488	743419	824816
10 BALIKESİR	612013	670669	708342	749669	789255	853177	910282	973314
16 BURSA	598898	693894	755504	847884	961639	1148492	1324015	1603137
17 ÇANAKKALE (2)	259497	286470	299924	307723	318828	338091	359386	374624
34 İSTANBUL (2)	351566	441038	537449	737783	1084200	1477497	1900980	2574333
35 İZMİR	910496	1063490	1234667	1427173	1673966	1976763	2317829	2694770
41 KOCAELİ	253174	297463	335518	385408	477736	596899	742245	936163
45 MANİSA	562155	657104	748545	805650	872375	941941	1050130	1154418
48 MUĞLA	267579	299611	334973	368776	400796	438145	486290	562809
<b>4. AKDENİZ - MEDITERRANEAN</b>								
TOPLAM - TOTAL	1721371	2062665	2407049	2794718	3368762	3934651	4653426	5443867
01 ADANA	628505	760803	902712	1035377	1240475	1485743	1725940	1934907
07 ANTALYA	357568	416130	486910	577334	669357	748706	891149	1132211
31 HATAY	363631	441209	506154	591064	744113	856271	1007252	1109754
33 İÇEL	371667	444523	511273	590943	714817	843931	1034085	1266995
(1) İSTANBUL İLİNİN TRAKYA BÖLGESİNDE BULUNAN BAKIRKÖY, BAYRAMPAŞA, BEŞİKTAŞ, BEYOĞLU, EMİNOĞLU, EYÜP, FATİH, GAZİOSMANPAŞA, KAGİTHANE, K.ÇEKMECE, SARIYER, ŞİŞLİ, ZEYTİNBURNU, B.ÇEKMECE, ÇATALCA VE SİLİVRİ İLÇELERİ İLE ÇANAKKALE İLİNİN AYNI BÖLGEDE BULUNAN ECEBAT, GELİBOLU VE İMROZ İLÇELERİNİN NÜFUSSLARI DAHİLDİR.	(1) THE POPULATION OF BAKIRKÖY, BAYRAMPAŞA, BEŞİKTAŞ, BEYOĞLU, EMİNOĞLU, EYÜP, FATİH, GAZİOSMANPAŞA, KAGİTHANE, K.ÇEKMECE, SARIYER, ŞİŞLİ, ZEYTİNBURNU, B.ÇEKMECE, ÇATALCA AND SİLİVRİ DISTRICTS OF İSTANBUL AND THE POPULATION OF ECEBAT, GELİBOLU AND İMROZ DISTRICTS OF ÇANAKKALE ARE INCLUDED IN THE THRACE REGION.							
(2) İSTANBUL İLİNİN MARMARA BÖLGESİNDE BULUNAN ADALAR, BEYKOZ, KADIKÖY, UMRANIYE, USKÜDAR, KARTAL, PENDİK, ŞİLE VE YALOVA İLÇELERİ İLE ÇANAKKALE İLİNİN MARMARA VE EGE BÖLGESİNDE BULUNAN MERKEZ İLÇE, AYVACIK, BAYRAMIÇ, BIGA, BOZCAADA, ÇAN, EZİNE, LAPSEKİ VE YENİCE İLÇELERİNİN NÜFUSSLARI DAHİLDİR.	(2) THE POPULATION OF ADALAR (PRINCE ISLANDS), BEYKOZ, KADIKÖY, UMRANIYE, USKÜDAR, KARTAL, PENDİK, ŞİLE AND YALOVA DISTRICTS OF İSTANBUL ARE INCLUDED IN THE MARMARA REGION AND THE POPULATION OF THE CENTRAL DISTRICT, AYVACIK, BAYRAMIÇ, BIGA, BOZCAADA, ÇAN, EZİNE, LAPSEKİ AND YENİCE DISTRICTS OF ÇANAKKALE ARE INCLUDED IN THE MARMARA AND AEGEAN REGION.							

5 - BÖLGELER VE İLLERİN SAYIM YILLARINA GÖRE NÜFUSU  
POPULATION OF REGIONS AND PROVINCES BY CENSUS YEAR

İLLER PROVINCES	SAYIM YILI - CENSUS YEAR							
	1955	1960	1965	1970	1975	1980	1985	1990
<b>5. BATI ANADOLU - WEST ANATOLIA</b>								
TOPLAM - TOTAL	2102819	2373442	2569566	2809337	3017987	3221095	3538253	3864661
03 AFYON	406166	459115	502248	542111	579171	597516	666978	739223
11 BİLECİK	139233	145699	159041	138856	137120	147001	160909	175526
15 BURDUR	157183	179514	194950	210335	222896	235009	248002	254899
20 DENİZLİ	368294	425449	463369	511160	560916	603338	667478	750882
26 ESKİŞEHİR	323511	368827	415101	459367	495097	543802	597397	641057
32 İSPARTA	212080	242352	266240	300029	322685	350116	382844	434771
43 KUTAHYA	330978	367753	398081	439967	470423	497089	543384	578020
64 UŞAK	165374	184733	190536	207512	229679	247224	271261	290283
<b>6. İÇ ANADOLU - CENTRAL ANATOLIA</b>								
TOPLAM - TOTAL	6031685	6943033	7884484	8941209	10169879	10967974	12193155	13096179
02 ADIYAMAN	208755	233717	267288	303511	346892	367595	430728	513131
05 AMASYA	227044	257281	285729	307025	322806	341287	358289	357191
06 ANKARA	1120864	1321380	1644302	2041658	2585293	2854689	3306327	3236626
18 ÇANKIRI	228132	241452	250706	261367	265468	258436	263964	279129
19 ÇORUM	401547	446389	485567	518366	547580	571831	599204	609863
38 KAYSERİ	422010	480387	536206	598693	676809	778383	864060	943484
40 KIRŞEHİR	422010	480387	536206	598693	676809	778383	864060	943484
42 KONYA	847723	982422	1122622	1280239	1422461	1562139	1769050	1750303
44 MALATYA	342835	394172	452624	510979	574558	606996	665809	702055
46 K. MARAŞ	336797	389857	438423	528982	641480	738032	840472	892952
50 NEVŞEHİR	239054	187398	203316	229830	249308	256933	278129	289509
51 NIĞDE	285448	322917	362444	408441	463121	512071	560386	305861
58 SİVAS	590869	669922	705186	731921	741713	750144	772209	767481
60 TOKAT	388727	437590	495352	540855	599166	624508	679071	719251
66 YOZGAT	391880	402400	437883	464410	500371	504433	545301	579150
68 AKSARAY	0	0	0	0	0	0	0	326399
70 KARAMAN	0	0	0	0	0	0	0	217536
71 KIRIKKALE	0	0	0	0	0	0	0	349596
<b>7. GÜNEYDOĞU ANADOLU - SOUTH EAST ANATOLIA</b>								
TOPLAM - TOTAL	1030688	1189909	1359704	1597763	1832903	1976400	2413593	2699776
27 GAZİANTEP	376969	434579	511026	606540	715939	808697	966490	1140594
47 MARDİN	305520	353411	397880	453092	519687	564967	652069	557727
63 ŞANLIURFA	348199	401919	450798	538131	597277	602736	795034	1001455
<b>8. DOĞU ANADOLU - EAST ANATOLIA</b>								
TOPLAM - TOTAL	3106485	3572997	4074325	4655489	5185534	5662809	6290086	6867415
04 AĞRI	181348	215118	246961	290311	330201	368009	421131	437093
12 BİNGÖL	113341	131364	150521	177951	210804	228702	241548	250966
13 BİTLİS	111187	128966	154069	185473	218305	257908	300843	330115
21 DİYARBAKIR	343903	401884	475916	581208	651233	778150	934505	1094996
23 ELAZIĞ	242279	278332	322727	376915	417924	440808	483715	498225
24 ERZİNCAN	215592	243005	285856	276122	283683	282022	299985	299251
25 ERZURUM	519976	568864	628001	684951	746666	801809	856175	848201
29 GÜMÜŞHANE	211563	243115	262731	282238	293673	275191	283753	169375
30 HAKKARİ	54824	67766	83937	102312	126036	155463	182645	172479
36 KARS	487844	543600	606313	660018	707398	700238	722431	662155
49 MUŞ	136401	167638	198716	234250	267203	302406	339492	376543
56 SİİRT	191234	232243	264832	320684	381503	445483	524741	243435
62 TUNCELİ	121743	140068	154175	157293	164591	157974	151906	133143
65 VAN	175250	211034	266840	325763	386314	468646	547216	637433
69 BAYBURT	0	0	0	0	0	0	0	107330
72 BATMAN	0	0	0	0	0	0	0	344669
73 ŞIRNAK	0	0	0	0	0	0	0	262006

6 - İLLERE GÖRE NÜFUS VE YILLIK NÜFUS ARTIŞ HIZI  
POPULATION BY PROVINCE AND ANNUAL INCREASE RATE

SAYIM YILI - CENSUS YEAR

İLLER PROVINCES	1985			1990			YILLIK NÜFUS ARTIŞ HIZI ANNUAL INCREASE RATE 0/00		
	İL VE İLÇE MERKEZLERİ NÜFUSU	BUCAK VE KÖYLERİ NÜFUSU	İL VE İLÇE MERKEZLERİ NÜFUSU	BUCAK VE KÖYLERİ NÜFUSU	İL VE İLÇE MERKEZLERİ NÜFUSU	BUCAK VE KÖYLERİ NÜFUSU	İL VE İLÇE MERKEZLERİ	BUCAK VE KÖYLERİ	
GENEL TOPLAM GENERAL TOTAL	POPULATION OF PROVINCE AND DISTRICT CENTRES	POPULATION OF SUB-DIS- TRICTS AND VILLAGES	POPULATION OF PROVINCE AND DISTRICT CENTRES	POPULATION OF PROVINCE AND DISTRICT CENTRES	POPULATION OF PROVINCE AND DISTRICT CENTRES	POPULATION OF SUB-DIS- TRICTS AND VILLAGES	TOPLAM TOTAL	PROVINCE AND DISTRICT CENTRES	SUB-DIS- TRICTS AND VILLAGES
01 ADANA	1 725 940	1 150 529	575 411	1 934 907	1 350 339	584 568	22.86	32.03	3.16
02 ADIYAMAN	430 728	158 093	272 635	513 131	219 304	293 827	35.01	65.46	14.97
03 AFYON	666 978	267 639	399 339	739 223	306 209	433 014	20.57	26.93	16.19
04 AĞRI	421 131	141 852	279 279	437 093	158 758	278 335	7.44	22.52	-0.68
05 AMASYA	358 289	151 296	206 993	357 191	162 544	194 647	-0.61	14.36	-12.30
06 ANKARA	2 909 946	2 512 036	397 910	3 236 626	2 836 719	399 907	21.28	24.31	1.00
07 ANTALYA	891 149	417 162	473 987	1 132 211	602 194	530 017	47.88	73.42	22.35
08 ARTVİN	226 338	62 553	163 785	212 833	66 097	146 736	-12.30	11.02	-21.98
09 AYDIN	743 643	335 707	407 936	824 816	384 711	440 105	20.72	27.25	15.18
10 BALIKESİR	910 282	414 694	495 588	973 314	468 758	504 556	13.39	24.51	3.59
11 BİLEÇİK	160 909	74 655	86 254	175 526	90 373	85 153	17.39	38.21	-2.57
12 BİNGÖL	243 315	69 233	174 082	250 966	86 648	164 318	6.19	44.88	-11.54
13 BİTLİS	301 829	128 670	173 159	330 115	142 947	187 168	17.92	21.04	15.56
14 BOLU	504 778	176 961	327 817	536 869	203 122	333 747	12.33	27.58	3.59
15 BURDUR	248 002	116 011	131 991	254 899	129 112	125 787	5.49	21.40	-9.63
16 BURSA	1 324 015	911 591	412 424	1 603 137	1 157 805	445 332	38.26	47.82	15.35
17 ÇANAKKALE	417 121	148 150	268 971	432 263	168 529	263 734	7.13	25.78	-3.93
18 ÇANKIRI	264 850	97 222	167 628	279 129	113 855	165 274	10.50	31.59	-2.83
19 ÇORUM	598 695	219 057	379 638	609 863	253 804	356 059	3.70	29.45	-12.82
20 DENİZLİ	667 478	288 665	378 813	750 882	337 793	413 089	23.55	31.43	17.32
21 DİYARBAKIR	934 505	480 964	453 541	1 094 996	600 640	494 356	31.70	44.44	17.23
22 EDİRNE	389 638	183 033	206 605	404 599	210 421	194 178	7.54	27.89	-12.41
23 ELAZIĞ	483 715	248 984	234 731	498 225	272 790	225 435	5.91	18.26	-8.08
24 ERZİNCAN	300 072	125 077	174 995	299 251	144 144	155 107	-0.55	28.38	-24.13
25 ERZURUM	856 175	368 357	487 818	848 201	400 348	447 853	-1.87	16.66	-17.10
26 ESKİŞEHİR	597 104	425 232	171 872	641 057	477 436	163 621	14.21	23.16	-9.84
27 GAZİANTEP	966 918	651 713	315 205	1 140 594	821 127	319 467	33.04	46.21	2.69
28 GİRESUN	499 809	182 883	316 926	499 087	219 114	279 973	-0.29	36.15	-24.80
29 GÜMÜŞHANE	176 835	48 257	128 578	169 375	58 996	110 379	-8.62	40.19	-30.52
30 HAKKARİ	138 707	46 524	92 183	172 479	71 099	101 380	43.58	84.82	19.02
31 HATAY	1 002 252	480 862	521 390	1 109 754	531 707	578 047	20.38	20.10	20.63
32 İSPARTA	382 844	192 528	190 316	434 771	229 574	205 197	25.44	35.20	15.06
33 İÇEL	1 034 085	604 271	429 814	1 266 995	787 284	479 711	40.63	52.91	21.97
34 İSTANBUL	5 842 985	5 572 218	270 767	7 309 190	6 753 929	555 261	44.78	38.47	143.64
35 İZMİR	2 317 829	1 809 924	507 905	2 694 770	2 134 816	559 954	30.14	33.02	19.51
36 KARS	722 431	199 935	522 496	662 155	209 463	452 692	-17.42	9.31	-28.68
37 KASTAMONU	450 353	138 940	311 413	423 611	148 710	274 901	-12.24	13.59	-24.94
38 KAYSERİ	864 060	530 375	333 685	943 484	604 072	339 412	17.59	26.02	3.40
39 KIRIKLARELİ	297 098	134 780	162 318	309 512	149 532	159 980	8.19	20.77	-2.90
40 KIRŞEHİR	260 592	112 012	148 580	256 862	126 406	130 456	-2.88	24.18	-26.02
41 KOCAELİ	742 245	460 337	281 908	936 163	582 559	353 604	46.42	47.09	45.32
42 KONYA	1 560 375	835 751	724 624	1 750 303	963 128	787 175	22.97	28.37	16.56
43 KÜTAHYA	545 217	215 830	329 387	578 020	241 999	336 021	11.68	22.89	3.99
44 MALATYA	665 809	324 672	341 137	702 055	379 188	322 867	10.60	31.04	-11.01
45 MANİSA	1 048 297	506 395	541 902	1 154 418	590 374	564 044	19.29	30.69	8.01
46 K.MARAŞ	840 044	363 084	476 960	892 952	407 215	485 737	12.22	22.94	3.65
47 MARDİN	490 044	201 453	288 591	557 727	249 032	308 695	25.87	42.41	13.47
48 MUĞLA	486 066	149 788	336 278	562 809	186 397	376 412	29.32	43.73	22.55
49 MUŞ	339 492	90 178	249 314	376 543	101 154	275 389	20.72	22.97	19.89
50 NEVŞEHİR	277 693	96 704	180 989	289 509	112 955	176 554	8.33	31.07	-4.96
51 NIĞDE	287 997	85 453	202 544	305 861	97 286	208 575	12.04	25.94	5.87
52 ORDU	766 348	269 753	496 595	830 105	336 820	493 285	15.98	44.41	-1.34
53 RİZE	374 206	128 554	245 652	348 776	133 370	215 406	-14.08	7.36	-26.28
54 SAKARYA	610 500	259 617	350 883	683 061	297 759	385 302	22.46	27.42	18.71
55 SAMSUN	1 106 219	470 617	635 602	1 158 400	525 305	633 095	9.22	21.99	-0.79
56 SİİRT	228 681	90 885	137 796	243 435	110 139	133 296	12.50	38.43	-6.64
57 SİNOP	280 140	74 217	205 923	265 153	86 314	178 839	-11.00	30.20	-28.20
58 SİVAS	771 555	329 043	442 512	767 481	381 947	385 534	-1.06	29.82	-27.57
59 TEKİRDAĞ	402 721	208 621	194 100	468 842	258 940	209 902	30.40	43.22	15.65
60 TOKAT	679 638	260 766	418 872	719 251	308 304	410 947	11.33	33.49	-3.82
61 TRABZON	786 194	273 794	512 400	795 849	303 612	492 237	2.44	20.67	-8.03
62 TUNCELİ	150 139	43 572	106 567	133 143	50 799	82 344	-24.03	30.69	-51.57
63 ŞANLIURFA	795 034	407 184	387 850	1 001 455	551 124	450 331	46.16	60.54	29.87
64 UŞAK	271 261	126 078	145 183	290 283	146 809	143 474	13.55	30.45	-2.37
65 VAN	547 216	201 162	346 054	637 433	258 967	378 466	30.52	50.52	17.91
66 YOZGAT	545 301	173 961	371 340	579 150	208 183	370 967	12.04	35.92	-0.20
67 ZONGULDAK	1 044 945	386 924	658 021	1 073 560	411 617	661 943	5.40	12.37	1.19
68 AKSARAY	303 144	123 322	179 822	326 399	144 217	182 182	14.78	31.30	2.61
69 BAYBURT	109 260	34 194	75 066	107 330	41 295	66 035	-3.56	37.74	-25.64
70 KARAMAN	208 959	92 200	116 759	217 536	106 051	111 485	8.05	27.99	-9.24
71 KIRIKKALE	365 258	257 230	108 028	349 396	243 378	106 018	-8.88	-11.07	-3.76
72 BATMAN	285 423	146 413	139 010	344 669	193 621	151 048	35.72	55.89	16.61
73 ŞIRNAK	215 614	73 257	142 357	262 006	125 264	136 742	38.98	107.23	-8.05

NOT : 1985 GENEL NÜFUS SAYIMININ KESİN SONUÇLARI,1990 GENEL NÜFUS SAYIMI GÜNÜNDEKİ İDARİ BÖLÜNÜŞE GÖRE YENİDEN DÜZENLENMİŞTİR.

NOTE : THE FINAL RESULTS OF THE 1985 GENERAL CENSUS OF POPULATION HAVE BEEN READJUSTED ACCORDING TO THE ADMINISTRATIVE DIVISION ON THE CENSUS DAY OF 1990.

7 - İLLERİN NUFUS BÜYÜKLÜĞÜNE GÖRE SIRALANIŞI  
VE YILLIK NUFUS ARTIŞ HIZI  
ORDER OF PROVINCES BY POPULATION  
AND ANNUAL INCREASE RATE

BÜYÜKLÜK SIRA NO	İLLER PROVINCES	KESİN SONUÇLAR 1990 FINAL RESULTS	KESİN SONUÇLAR 1985 FINAL RESULTS	YILLIK NUFUS ARTIŞ HIZI ANNUAL INCREASE RATE O/00
	GENEL TOPLAM GENEL TOPLAM	56473035	50664458	21.71
1	İSTANBUL	7309190	5842985	44.78
2	ANKARA	3236626	2909946	21.28
3	İZMİR	2694770	2317829	30.14
4	ADANA	1934907	1725940	22.86
5	KONYA	1750303	1560375	22.97
6	BURSA	1603137	1324015	38.26
7	İÇEL	1266995	1034085	40.63
8	SAMSUN	1158400	1106219	9.22
9	MANİSA	1154418	1048297	19.29
10	GAZİANTEP	1140594	966918	33.04
11	ANTALYA	1132211	891149	47.88
12	HATAY	1109754	1002252	20.38
13	DIYARBAKIR	1094996	934505	31.70
14	ZONGULDAK	1073560	1044945	5.40
15	ŞANLIURFA	1001495	795034	46.16
16	BALIKESİR	973314	910282	13.39
17	KAYSERİ	943484	864060	17.59
18	KOCAELİ	936163	742245	46.42
19	K.MARAŞ	892952	840044	12.22
20	ERZURUM	848201	856175	-1.87
21	ORDU	830105	766348	15.98
22	AYDIN	824816	743643	20.72
23	TRABZON	795849	786194	2.44
24	SİVAS	767481	771555	-1.06
25	DENİZLİ	750882	667478	23.55
26	AFYON	739223	666978	20.57
27	TOKAT	719251	679638	11.33
28	MALATYA	702055	665809	10.60
29	SAKARYA	683061	610500	22.46
30	KARS	662155	722431	-17.42
31	ESKİŞEHİR	641057	597104	14.21
32	VAN	637433	547216	30.52
33	ÇORUM	609863	598695	3.70
34	YOZGAT	579150	545301	12.04
35	KÜTAHYA	578020	545217	11.68
36	MUĞLA	562809	486066	29.32
37	MARDİN	557727	490044	25.87
38	BOLU	536869	504778	12.33
39	ADİYAMAN	513131	430728	35.01
40	GİRESUN	499087	499809	-0.29
41	ELAZIĞ	498225	483715	5.91
42	TEKİRDAĞ	468842	402721	30.40
43	AĞRI	437093	421131	7.44
44	İSPARTA	434771	382844	25.44
45	ÇANAKKALE	432263	417121	7.13
46	KASTAMONU	423611	450353	-12.24
47	EDİRNE	404599	389638	7.54
48	MUŞ	376543	339492	20.72
49	AMASYA	357191	358289	-0.61
50	KIRIKKALE	349396	365258	-8.88
51	RİZE	348776	374206	-14.08
52	BATMAN	344669	285423	37.72
53	BITLİS	330115	301829	17.92
54	AKSARAY	326399	303144	14.78
55	KIRKLARELİ	309512	297098	8.19
56	NİĞDE	305861	287997	12.04
57	ERZİNCAN	299251	300072	-0.55
58	UŞAK	290283	271261	13.55
59	NEVŞEHİR	289509	277693	8.33
60	ÇANKIRI	279129	264850	10.50
61	SİNOP	265153	280140	-11.00
62	ŞIRNAK	262006	215614	38.98
63	KİRŞEHİR	256862	260592	-2.88
64	BURDUR	254899	248002	5.49
65	BİNGÖL	250966	243315	6.19
66	SİİRT	243435	228681	12.50
67	KARAMAN	217536	208959	8.05
68	ARTVİN	212833	226338	-12.30
69	BİLECİK	175526	160909	17.39
70	HAKKARİ	172479	138707	43.58
71	GÜMÜŞHANE	169375	176835	-8.62
72	TUNCELİ	133143	150139	-24.03
73	BAYBURT	107330	109260	-3.56

NOT : 1985 GENEL NUFUS SAYIMININ KESİN SONUÇLARI, 1990 GENEL NUFUS SAYIMI GÜNÜNDEKİ İDARİ BÖLÜNÜŞE GÖRE YENİDEN DÜZENLENMİŞTİR.

NOTE : THE FINAL RESULTS OF THE 1985 GENERAL CENSUS OF POPULATION HAVE BEEN READJUSTED ACCORDING TO THE ADMINISTRATIVE DIVISION ON THE CENSUS DAY OF 1990.

8 - İL MERKEZLERİNİN NUFUS BÜYÜKLÜĞÜNE  
GÖRE SIRALANIŞI VE YILLIK NUFUS ARTIŞ HIZI  
ORDER OF PROVINCE CENTRES  
BY POPULATION AND ANNUAL INCREASE RATE

BÜYÜKLÜK SIRA NO	İL MERKEZ BELEDİYELERİ PROVINCE CENTRE MUNICIPALITIES	KESİN SONUÇLAR 1990 FINAL RESULTS	KESİN SONUÇLAR 1985 FINAL RESULTS	YILLIK NUFUS ARTIŞ HIZI ANNUAL INCREASE RATE O/00
	GENEL TOPLAM GENEL TOPLAM	22152445	18741803	33.44
1	İSTANBUL	6620241	5475982	37.95
2	ANKARA	2559471	2285904	22.61
3	İZMİR	1757414	1489772	33.04
4	ADANA	916150	763769	36.38
5	BURSA	834576	656259	48.07
6	GAZİANTEP	603434	478635	46.34
7	KONYA	513346	439181	31.21
8	MERSİN	422357	316186	57.90
9	KAYSERİ	421362	380838	20.22
10	ESKİŞEHİR	413082	366765	23.78
11	DIYARBAKIR	381144	305940	43.96
12	ANTALYA	378208	261114	74.10
13	SAMSUN	303979	275480	19.69
14	MALATYA	281776	237431	34.25
15	ŞANLIURFA	276528	194969	69.89
16	İZMİT	256882	233338	19.23
17	ERZURUM	242391	232324	8.48
18	K.MARAŞ	228129	210371	16.21
19	SİVAS	221512	198553	21.88
20	ELAZIĞ	204603	182296	23.09
21	DENİZLİ	204118	169130	37.61
22	KIRIKKALE	185431	208018	-22.99
23	ADAPAZARI	171225	153071	22.42
24	BALIKESİR	170589	149989	25.74
25	MANİSA	158928	127012	44.83
26	VAN	153111	110653	64.95
27	BATMAN	147347	110036	58.40
28	TRABZON	143941	142008	2.70
29	KÜTAHYA	130944	118773	19.51
30	ANTAKYA	123871	107821	27.75
31	ÇORUM	116810	96725	37.74
32	ZONGULDAK	116725	117879	-1.97
33	İSPARTA	112117	101215	20.46
34	AYDIN	107011	90449	33.63
35	UŞAK	105270	88267	35.23
36	EDİRNE	102345	86909	32.70
37	ORDU	102107	80828	46.74
38	ADİYAMAN	100045	71644	66.78
39	AFYON	95643	87033	18.87
40	ERZİNCAN	91772	82616	21.02
41	AKSARAY	90698	81056	22.48
42	TOKAT	83058	73008	25.79
43	TEKİRDAĞ	80442	63215	48.20
44	KARS	78455	69293	24.84
45	KARAMAN	76525	64735	33.46
46	KİRŞEHİR	73538	64754	25.44
47	SİİRT	68320	55234	42.52
48	GİRESUN	67604	55887	38.07
49	BOLU	60789	50288	37.93
50	AĞRI	58038	54492	12.61
51	AMASYA	57288	53431	13.94
52	BURDUR	56432	53995	8.83
53	NİĞDE	55035	49068	22.95
54	ÇANAKKALE	53995	48059	23.29
55	MARDİN	53005	44085	36.85
56	NEVŞEHİR	52719	46929	23.27
57	RİZE	52031	50221	7.08
58	KASTAMONU	51560	46986	18.58
59	YOZGAT	50335	43686	28.33
60	ÇANKIRI	45496	41420	18.77
61	MUŞ	44019	42159	8.63
62	KIRKLARELİ	43017	40881	10.19
63	BİNGÖL	41590	34024	40.16
64	BITLİS	38130	36073	11.09
65	MUĞLA	35605	31279	25.91
66	BAYBURT	33677	28068	36.44
67	HAKKARİ	30407	20754	76.39
68	GÜMÜŞHANE	26014	22067	32.91
69	SİNOP	25537	23148	19.64
70	ŞIRNAK	25059	12141	144.93
71	TUNCELİ	24513	18958	51.40
72	BİLECİK	23273	18506	45.84
73	ARTVİN	20306	18720	16.26

NOT : 1985 GENEL NUFUS SAYIMININ KESİN SONUÇLARI, 1990 GENEL NUFUS SAYIMI GÜNÜNDEKİ İDARİ BÖLÜNÜŞE GÖRE YENİDEN DÜZENLENMİŞTİR.

NOTE : THE FINAL RESULTS OF THE 1985 GENERAL CENSUS OF POPULATION HAVE BEEN READJUSTED ACCORDING TO THE ADMINISTRATIVE DIVISION OF DISTRICT CENTRES WITHIN THE BOUNDARIES OF METROPOLITAN MUNICIPALITIES OF İSTANBUL, ANKARA, İZMİR, ADANA, BURSA, GAZİANTEP, KONYA AND KAYSERİ.

## 9 - İLLERİN NÜFUSLARI, YÜZÖLÇÜMÜ VE NÜFUS YOĞUNLUĞU

## POPULATION OF PROVINCES, AREA AND POPULATION DENSITY

İLLER PROVINCES	NÜFUS - POPULATION		YÜZÖLÇÜMÜ AREA KM2 (1)	NÜFUS YOĞUNLUĞU POPULATION DENSITY	
	1985	1990		1985	1990
	GENEL TOPLAM GENERAL TOTAL	50664458		56473035	774815
ADANA	1725940	1934907	17253	100	112
ADİYAMAN	430728	513131	7614	57	67
AFYON	666978	739223	14230	47	52
AĞRI	421131	437093	11376	37	38
AMASYA	358289	357191	5520	65	65
ANKARA (2)	2909946	3236626	25706	113	126
ANTALYA	891149	1132211	20591	43	55
ARTVİN	226338	212833	7436	30	29
AYDIN	743643	824816	8007	93	103
BALIKESİR	910282	973314	14292	64	68
BİLECİK	160909	175526	4307	37	41
BİNGÖL	243315	250966	8125	30	31
BİTLİS	301829	330115	6707	45	49
BOLU	504778	536869	11051	46	49
BURDUR	248002	254899	6887	36	37
BURSA	1324015	1603137	11043	120	145
ÇANAKKALE	417121	432263	9737	43	44
ÇANKIRI	264850	279129	8454	31	33
ÇORUM	598695	609863	12820	47	48
DENİZLİ	667478	750882	11868	56	63
DIYARBAKIR	934505	1094996	15355	61	71
EDİRNE	389638	404599	6276	62	64
ELAZIĞ	483715	498225	9153	53	54
ERZİNCAN	300072	299251	11903	25	25
ERZURUM	856175	848201	25066	34	34
ESKİŞEHİR	597104	641057	13652	44	47
GAZİANTEP	966918	1140594	7642	127	149
GİRESUN	499809	499087	6934	72	72
GÜMÜŞHANE (2)	176835	169375	6575	27	26
HAKKARİ (2)	138707	172479	7121	19	24
HATAY	1002252	1109754	5403	185	205
ISPARTA	382844	434771	8933	43	49
İÇEL	1034085	1266995	15853	65	80
İSTANBUL	5842985	7309190	5712	1023	1280
İZMİR	2317829	2694770	11973	194	225
KARS	722431	662155	18557	39	36
KASTAMONU	450353	423611	13108	34	32
KAYSERİ	864060	943484	16917	51	56
KIRKLARELİ	297098	309512	6550	45	47
KİRŞEHİR	260592	256862	6570	40	39
KOCAELİ	742245	936163	3626	205	258
KONYA (2)	1560375	1750303	38257	41	46
KÜTAHYA	545217	578020	11875	46	49
MALATYA	665809	702055	12313	54	57
MANİSA	1048297	1154418	13810	76	84
K.MARAŞ	840044	892952	14327	59	62
MARDİN (2)	490044	557727	8891	55	63
MUĞLA	486066	562809	13338	36	42
MUŞ	339492	376543	8196	41	46
NEVŞEHİR	277693	289509	5467	51	53
NİĞDE (2)	287997	305861	7312	39	42
ORDU	766348	830105	6001	128	138
RİZE	374206	348776	3920	95	89
SAKARYA	610500	683061	4817	127	142
SAMSUN	1106219	1158400	9579	115	121
SİİRT (2)	228681	243435	5406	42	45
SİNOP	280140	265153	5862	48	45
SİVAS	771555	767481	28488	27	27
TEKİRDAĞ	402721	468842	6218	65	75
TOKAT	679638	719251	9958	68	72
TRABZON	786194	795849	4685	168	170
TUNCELİ	150139	133143	7774	19	17
ŞANLIURFA	795034	1001455	18584	43	54
UŞAK	271261	290283	5341	51	54
VAN	547216	637433	19069	29	33
YOZGAT	545301	579150	14123	39	41
ZONGULDAK	1044945	1073560	8629	121	124
AKSARAY (2)	303144	326399	7626	40	43
BAYBURT (2)	109260	107330	3652	30	29
KARAMAN (2)	208959	217536	9163	23	24
KIRIKKALE (2)	365258	349396	4365	84	80
BATMAN (2)	285423	344669	4694	61	73
ŞIRNAK (2)	215614	262006	7172	30	37

NOT: 1985 GENEL NÜFUS SAYIMININ KESİN SONUÇLARI, 1990 GENEL NÜFUS SAYIMI GÜNÜNDEKİ İDARİ BÖLÜNÜŞE GÖRE YENİDEN DÜZENLENMİŞTİR.

(1) YÜZÖLÇÜMLER HARİTA GENEL MÜDÜRLÜĞÜNCE HESAPLANMIŞTIR.  
(2) YÜZÖLÇÜMLER İLLERDEN ALINAN BİLGİLERE GÖRE ENSTİTÜMÜZDE HESAPLANMIŞTIR.

NOTE: THE FINAL RESULTS OF THE 1985 GENERAL CENSUS OF POPULATION HAVE BEEN READJUSTED ACCORDING TO THE ADMINISTRATIVE DIVISION ON THE CENSUS DAY OF 1990.

(1) THE AREA OF TURKEY IS CALCULATED BY THE GENERAL DIRECTORATE OF CARTOGRAPHY.  
(2) ON THE BASIS OF INFORMATION SUPPLIED BY PROVINCES, ROVINCIAL AREAS ARE CALCULATED AT THE SIS.

10 - 1990 GENEL NÜFUS SAYIMINA GÖRE 10000 VE DAHA FAZLA NÜFUSLU İDARİ BİRİMLERİN SAYIM YILLARINA GÖRE NÜFUSLARI

POPULATION OF LOCALITIES WITH 10000 OR MORE INHABITANTS ACCORDING TO THE 1990 POPULATION CENSUS COMPARED TO PREVIOUS CENSUSES

İDARİ BİRİMLER LOCALITIES	SAYIM YILI - CENSUS YEAR							
	1955	1960	1965	1970	1975	1980	1985	1990
GENEL TOPLAM GENERAL TOTAL	6770578	8476758	10376066	13193504	16350659	19164512	26418247	31804551

NÜFUSU 500.001 VE DAHA FAZLA OLAN İDARİ BİRİMLER - LOCALITIES WITH 500.001 OR MORE INHABITANTS

TOPLAM - TOTAL	1955	1960	1965	1970	1975	1980	1985	1990
1. İSTANBUL (5)	1268771	1466535	1742978	2132407	2547364	2772708	5475982	6620241
2. ANKARA (2)	451241	650067	905660	1236152	1701004	1877755	2235035	2559471
3. İZMİR (6)	296559	360829	411626	520832	636834	757854	1489772	1757414
4. ADANA (1)	168628	231548	289919	347454	475384	574515	777554	916150
5. BURSA (3)	128875	153866	211644	275953	346103	445113	612510	834576
6. GAZİANTEP (4)	96678	124097	160152	227652	300882	374290	478635	603434
7. KONYA (8)	92236	119841	157934	200464	246727	329139	439181	513346

NÜFUSU 100.001 - 500.000 OLAN İDARİ BİRİMLER - LOCALITIES WITH 100.001 - 500.000 INHABITANTS

TOPLAM - TOTAL	1955	1960	1965	1970	1975	1980	1985	1990
1. MERSİN İÇEL	1477421	1968111	2399501	3126252	3905845	4828497	6090977	7212999
2. KAYSERİ (7)	50104	68485	86692	112982	152236	216308	314350	422357
3. MERKEZ ESKİŞEHİR	82405	102596	126653	160985	207037	281320	373937	421362
4. MERKEZ DİYARBAKIR	120092	153096	173882	216373	259952	309431	366765	413082
5. MERKEZ ANTALYA	61224	79888	102653	149566	169535	235617	305940	381144
6. MERKEZ SAMSUN	35283	50908	71833	95616	130774	173501	261114	378208
7. MERKEZ MALATYA	62629	87688	107510	134061	168478	198749	240674	303979
8. MERKEZ ŞANLIURFA	64519	83692	104428	128841	154505	179074	243138	281776
9. MERKEZ KOCaelİ	48296	59863	73498	100654	132934	147488	194969	265288
10. MERKEZ ERZURUM	55507	73488	89547	120694	165483	190423	233338	256882
11. MERKEZ K.HARAŞ	75371	90069	105317	133444	162973	190241	246053	242391
12. MERKEZ SİVAS	42962	54447	63284	110761	135782	178557	210371	228129
13. MERKEZ ELAZİĞ	66843	93368	108320	133979	149201	172864	198553	221512
14. MERKEZ DENİZLİ	41667	60289	78605	107364	131415	142983	182296	204603
15. TARSUS İÇEL	29909	48925	64331	82372	106902	135373	169130	204118
16. MERKEZ KIRIKKALE	39182	51184	57737	74510	102186	121074	146502	187508
17. MERKEZ SAKARYA	27807	42904	57669	91658	137874	178401	208018	185431
18. MERKEZ BALIKESİR	55622	79420	86124	101283	114130	130977	152291	171225
19. GEBZE KOCaelİ	45685	61145	69341	85004	99443	124051	149989	170589
20. MERKEZ MANİSA	5812	8018	9269	18773	33110	58318	92592	159116
21. İSKENDERUN HATAY	44769	59675	69711	72276	78114	94167	127012	158928
22. MERKEZ VAN	46580	62061	69382	79297	107437	124824	152096	154807
23. MERKEZ BATMAN	17254	22043	31431	46751	63663	92801	110653	153111
24. MERKEZ TRABZON	4713	12401	24990	44991	64384	86172	110036	147347
25. MERKEZ KUTAHYA	42110	53039	65516	80795	97210	108403	142008	143941
26. MERKEZ HATAY	27174	39663	49301	62222	82442	99436	118773	130944
27. OSMANİYE ADANA	38138	45674	57855	66520	77518	94942	107821	123871
28. MERKEZ ÇORUM	19108	27451	34027	46355	61581	84212	103824	122307
29. MERKEZ ZONGULDAK	25765	34726	41574	54576	64852	75726	96725	116810
30. MERKEZ İSPARTA	47589	54010	55404	77135	90221	109044	117879	116725
31. MERKEZ AYDIN	24567	35981	42901	50905	62870	86475	101215	112117
32. KARABÜK ZONGULDAK	27391	35527	43483	50566	59579	74021	90449	107011
33. MERKEZ UŞAK	15624	31440	46169	64999	69182	84137	94818	105373
34. MERKEZ EDİRNE	23496	29021	35517	46392	58578	71469	88267	105270
35. MERKEZ ORDU	33325	39410	46091	53806	63001	71914	86909	102345
36. MERKEZ ADIYAMAN	14933	20029	27303	38483	47481	52785	80828	102107
	13966	16487	22153	31263	43782	53219	71644	100045

NÜFUSU 50.001 - 100.000 OLAN İDARİ BİRİMLER - LOCALITIES WITH 50.001 - 100.000 INHABITANTS

TOPLAM - TOTAL	1955	1960	1965	1970	1975	1980	1985	1990
1. MERKEZ AFYON	936899	1176854	1429730	1765084	2127963	2559235	3141477	3839755
2. MERKEZ ERZİNCAN	31237	38394	44026	53497	60150	74562	87035	95643
3. MERKEZ AKSARAY	24013	36420	45197	58352	60351	70982	82616	91772
4. CEYHAN	14345	19979	24414	30138	45564	62927	81056	90698
5. MERKEZ TOKAT	23408	31592	41124	51183	62909	57307	72624	85308
	26661	32654	37368	44110	48588	60855	73008	83058

NOT : 10.000 VE DAHA FAZLA NÜFUSLU YERLER 1990 GENEL NÜFUS SAYIMINA GÖRE SIRALANMIŞTIR.  
 1) ADANA BELEDİYE SINIRLARI İÇİNDEKİ SEYHAN VE YÜREĞİR İLÇE MERKEZLERİNİ KAPSAMAKTADIR.  
 2) ANKARA BELEDİYE SINIRLARI İÇİNDEKİ ALTINDAĞ, ÇANKAYA, ETİMESGÜT, KEÇİÖREN, MAMAK, SİNCAN, YENİMAHALLE İLÇE MERKEZLERİNİ KAPSAMAKTADIR.  
 3) BURSA BELEDİYE SINIRLARI İÇİNDEKİ NİLUFER, OSMANGAZİ, YILDIRIM İLÇE MERKEZLERİNİ KAPSAMAKTADIR.  
 4) GAZİANTEP BELEDİYE SINIRLARI İÇİNDEKİ ŞAHİNBEY, ŞEHİTKAMİL İLÇE MERKEZLERİNİ KAPSAMAKTADIR.  
 5) İSTANBUL BELEDİYE SINIRLARI İÇİNDEKİ ADALAR, BAKIRKÖY, BAYRAMPAŞA, BEŞİKTAŞ, BEYKOZ, BEYOĞLU, EMİNNÜ, EYÜP, FATİH, GAZİOSMANPAŞA, KADIKÖY, KAĞITHANE, KARTAL, K.ÇEKMECE, PENDİK, SARIYER, ŞİŞLİ, ÜMRANİYE, ÜSKÜDAR, ZEYTİNBURNU İLÇE MERKEZLERİNİ KAPSAMAKTADIR.  
 6) İZMİR BELEDİYE SINIRLARI İÇİNDEKİ BORNOVA, BUCA, KARŞIYAKA, KONAK İLÇE MERKEZLERİNİ KAPSAMAKTADIR.  
 7) KAYSERİ BELEDİYE SINIRLARI İÇİNDEKİ KOCASINAN, MELİKGAZİ İLÇE MERKEZLERİNİ KAPSAMAKTADIR.  
 8) KONYA BELEDİYE SINIRLARI İÇİNDEKİ KARATAY, MERAM, SELÇUKLU İLÇE MERKEZLERİNİ KAPSAMAKTADIR.

NOTE : LOCALITIES WITH 10.000 OR MORE INHABITANTS ARE LISTED ACCORDING TO 1990 GENERAL CENSUS OF POPULATION.  
 1) COVERS POPULATION OF SEYHAN AND YÜREĞİR DISTRICTS WITHIN ADANA MUNICIPAL BOUNDARIES.  
 2) COVERS POPULATION OF ALTINDAĞ, ÇANKAYA, ETİMESGÜT, KEÇİÖREN, MAMAK, SİNCAN, YENİMAHALLE DISTRICTS WITHIN ANKARA MUNICIPAL BOUNDARIES.  
 3) COVERS POPULATION OF NİLUFER, OSMANGAZİ, YILDIRIM DISTRICTS WITHIN BURSA MUNICIPAL BOUNDARIES.  
 4) COVERS POPULATION OF ŞAHİNBEY, ŞEHİTKAMİL DISTRICTS WITHIN GAZİANTEP MUNICIPAL BOUNDARIES.  
 5) COVERS POPULATION OF ADALAR, BAKIRKÖY, BAYRAMPAŞA, BEŞİKTAŞ, BEYKOZ, BEYOĞLU, EMİNNÜ, EYÜP, FATİH, GAZİOSMANPAŞA, KADIKÖY, KAĞITHANE, KARTAL, K.ÇEKMECE, PENDİK, SARIYER, ŞİŞLİ, ÜMRANİYE, ÜSKÜDAR, ZEYTİNBURNU DISTRICTS WITHIN İSTANBUL MUNICIPAL BOUNDARIES.  
 6) COVERS POPULATION OF BORNOVA, BUCA, KARŞIYAKA, KONAK DISTRICTS WITHIN İZMİR MUNICIPAL BOUNDARIES.  
 7) COVERS POPULATION OF KOCASINAN, MELİKGAZİ DISTRICTS WITHIN KAYSERİ MUNICIPAL BOUNDARIES.  
 8) COVERS POPULATION OF KARATAY, MERAM, SELÇUKLU DISTRICTS WITHIN KONYA MUNICIPAL BOUNDARIES.

10 - 1990 GENEL NÜFUS SAYIMINA GÖRE 10000 VE DAHA FAZLA NÜFUSLU İDARİ BİRİMLERİN SAYIM YILLARINA GÖRE NÜFUSLARI  
POPULATION OF LOCALITIES WITH 10000 OR MORE INHABITANTS ACCORDING TO THE 1990 POPULATION CENSUS COMPARED TO PREVIOUS CENSUSES

İDARİ BİRİMLER LOCALITIES	SAYIM YILI - CENSUS YEAR								
	1955	1960	1965	1970	1975	1980	1985	1990	
6. KİLİS	GAZİANTEP	29964	33005	38095	43438	54055	58335	59876	82882
7. SULTANBEYLİ (B)	İSTANBUL	-	433	499	1105	1804	2431	3741	82298
8. MERKEZ	TEKİRDAĞ	17957	23987	27069	35387	41257	52093	63215	80442
9. NAZİLLİ	AYDIN	31487	36660	41330	45159	52176	60003	77627	80277
10. MERKEZ	KARS	31143	32141	41376	53338	54892	58799	69293	78455
11. BANDIRMA	BALIKESİR	25637	28880	33116	39525	45752	53497	70137	77444
12. MERKEZ	KARAMAN	17215	21668	26051	35056	43759	51208	64735	76525
13. ÇORLU	TEKİRDAĞ	16966	21983	27187	32018	40134	47086	59107	74681
14. EREĞLİ	KONYA	24123	31935	38362	46727	50354	56931	68749	74283
15. AKHİSAR	MANİSA	29875	39831	46167	48796	53357	61491	68553	73944
16. TURGUTLU	MANİSA	27300	31459	35674	40986	47009	55396	65740	73634
17. MERKEZ	KİRŞEHİR	16584	20248	24861	33173	41415	49913	64754	73538
18. İNEGÖL	BURSA	19450	25297	27777	31871	37805	45237	54659	71120
19. SALİHLİ	MANİSA	17963	24109	28909	34478	45514	51826	63759	70861
20. ESENYURT (B)	İSTANBUL	531	981	1410	923	1631	6636	21290	70280
21. KIRIKHAN	HATAY	9519	15219	23405	31046	38118	49891	52780	68601
22. TURHAL	TOKAT	13096	17124	22658	28948	39170	46864	60097	68384
23. MERKEZ	SİİRT	20819	22944	25480	29544	35654	42291	53884	68320
24. MERKEZ	GİRESUN	15248	19902	25331	32522	38236	45690	55887	67604
25. YALOVA	İSTANBUL	6610	11318	14241	17489	27289	41823	53857	65823
26. KÖRFEZ	KOCAELİ	1385	1993	3312	7581	23042	35407	48420	65786
27. BAFRA	SAMSUN	17557	20759	26239	28950	34288	50213	53482	65600
28. GÜLCÜK	KOCAELİ	13789	18764	21544	29774	33279	45950	56087	64911
29. EREĞLİ	ZONGULDAK	7878	8812	18978	28904	45992	50105	54837	63987
30. SİVEREK	ŞANLIURFA	21099	26134	27527	34146	40990	29464	48333	63049
31. DÜZCE	BOLU	12612	18344	22274	28209	32129	37858	45077	61878
32. MERKEZ	BOLU	12271	13745	21700	26944	32812	38283	50288	60789
33. POLATLI	ANKARA	16238	20169	22558	32326	35267	43530	52737	60158
34. KIZILTEPE	MARDİN	4501	6379	9589	16376	21531	30445	40852	60134
35. SİLVAN	DIYARBAKIR	5715	6492	12158	18592	29599	43624	45825	59865
36. NİZİP	GAZİANTEP	15331	19336	22675	30219	36190	38967	50067	58604
37. MERKEZ	AĞRI	17079	19776	24168	29577	35284	40532	54492	58038
38. VİRANŞEHİR	ŞANLIURFA	5096	7026	11063	17850	26244	40820	45329	57461
39. MERKEZ	AMASYA	17560	28525	34168	36646	41496	48066	53631	57288
40. MERKEZ	BURDUR	18719	25271	29268	32746	36633	44630	53995	56432
41. KADIRLI	ADANA	7122	10964	15926	28109	34779	40643	47609	55061
42. MERKEZ	İĞİDE	14593	18042	21663	26936	31844	39835	49068	55035
43. ELBİSTAN	K. MARAŞ	8496	10282	13492	17859	26048	35437	48756	54741
44. KOZAN	ADANA	11356	15159	20236	26097	32045	42462	50324	54451
45. TATVAN	BİTLİS	3825	6533	10786	20198	29271	40296	51906	54071
46. MERKEZ	ÇANAKKALE	16041	19391	22789	27042	30788	39979	48059	53995
47. DARICA (BM) (B)	KOCAELİ	3813	4713	4952	6560	10602	23905	33551	53560
48. MERKEZ	MARDİN	24379	28382	30974	33740	36629	39137	44085	53005
49. MERKEZ	NEVŞEHİR	16799	18662	21121	25685	30203	37161	50204	52719
50. ALANYA	ANTALYA	8049	10129	12436	15011	18520	22190	28733	52460
51. LÜLEBURGAZ	KIRKLARELİ	18252	22362	25667	27808	32401	35689	43420	52384
52. MERKEZ	RİZE	17871	22181	26989	30532	36044	43407	50221	52031
53. AKŞEHİR	KONYA	15362	20566	25269	32591	35544	40312	45320	51746
54. ÜDEMİŞ	İZMİR	25280	28482	30580	34630	37364	40736	47475	51620
55. MERKEZ	KASTAMONU	15664	20307	23485	29338	29993	35464	46986	51560
56. SÖKE	AYDIN	21343	23593	27558	30000	35407	37413	44556	50866
57. MERKEZ	YOZGAT	14783	18305	23081	27047	32501	36349	43686	50335
58. GEMLİK	BURSA	10244	12640	15716	16915	20704	26849	36693	50237
59. ÇİZRE	ŞIRNAK	5646	6473	8662	11137	15557	20003	29496	50023

NÜFUSU 25.001 - 50.000 OLAN İDARİ BİRİMLER - LOCALITIES WITH 25.001 - 50.000 INHABITANTS

TOPLAM - TOTAL	NÜFUSU 25.001 - 50.000 OLAN İDARİ BİRİMLER - LOCALITIES WITH 25.001 - 50.000 INHABITANTS	25.001	50.000	1965	1970	1975	1980	1985	1990
1. SOMA	MANİSA	10256	13200	18633	21387	23713	30420	39088	49977
2. NUSAYBİN	MARDİN	3161	5011	7584	14994	23684	30981	45178	49671
3. DÖRTYÖL	HATAY	7774	10293	11595	12947	19390	25905	30722	47144
4. SİLİFKİ	İÇEL	7437	9843	11864	14624	19257	22041	28111	46858
5. ZİLE	TOKAT	21415	21339	26113	27429	32157	30637	37097	46090
6. MERKEZ	ÇANKIRI	17899	20047	21450	26124	28512	34933	41420	45496
7. BOLVADİN	AFYON	12575	16026	20139	25417	29218	30599	35509	44969
8. MERKEZ	MUŞ	10888	11965	15687	23058	27761	40977	42159	44019
9. MERKEZ	KIRKLARELİ	19097	20196	24790	27431	33265	36296	40881	43017
10. ÜNYE	ORDU	9242	11350	15039	19448	23366	28227	33508	42836
11. SEYDİŞEHİR	KONYA	5204	6603	6683	11965	25651	30065	37226	42737
12. BERGAMA	İZMİR	18032	21689	24121	27044	24749	34716	38849	42554
13. REYHANLI	HATAY	9298	12371	16469	20196	25749	31003	37471	42451
14. MERKEZ	BİNGÖL	6866	8526	11727	17220	22047	28146	34024	41590
15. KEŞAN	EDİRNE	11035	15061	20293	23801	27088	28884	34518	40656
16. ERCİŞ	VAN	7549	9927	14072	19532	22351	27582	36582	40481
17. MERZİFON	AMASYA	19951	22096	23410	28034	30801	32130	37027	40431
18. KAHTA	ADIYAMAN	3022	3866	6885	9512	15602	16397	25510	40281
19. SÜRÜÇ	ŞANLIURFA	5993	6800	9015	15033	20395	18892	25660	39905
20. BİSMİL	DIYARBAKIR	3596	3472	4444	9403	12775	19059	24862	39834
21. FATSA	ORDU	5829	6841	9738	14266	19758	22405	29811	39467
22. ÇARŞAMBA	SAMSUN	10398	14877	18003	20463	23973	28422	34189	38863
23. MANAVGAT	ANTALYA	2132	3218	6308	11787	10804	14255	21520	38498
24. MERKEZ	BİTLİS	15007	16636	18725	20842	25054	27137	36073	38130
25. M. KEMALPAŞA	BURSA	16618	20886	23179	25684	27706	30141	33904	37938
26. TİRE	İZMİR	23604	26643	27243	28018	30694	32291	35044	37855
27. TAŞANLI	KÜTAHYA	9687	11622	13652	16625	19575	23847	30506	37623
28. Ş. KOÇHİSAR	ANKARA	6002	8656	11683	16982	20523	21944	27090	37534
29. ERGANİ	DIYARBAKIR	6341	8553	10528	18544	21936	24218	33209	37365
30. ANAMUR	İÇEL	4379	6523	11246	14971	21475	23025	28726	37335



## 10 - 1990 GENEL NÜFUS SAYIMINA GÖRE 10000 VE DAHA FAZLA NÜFUSLU İDARİ BİRİMLERİN SAYIM YILLARINA GÖRE NÜFUSLARI

## POPULATION OF LOCALITIES WITH 10000 OR MORE INHABITANTS ACCORDING TO THE 1990 POPULATION CENSUS COMPARED TO PREVIOUS CENSUSES

İDARİ BİRİMLER	LOCALITIES	SAYIM YILI - CENSUS YEAR							
		1955	1960	1965	1970	1975	1980	1985	1990
31. KOZLU (BM) (B)	ZONGULDAK	13190	17533	25742	24981	27322	32121	35691	36947
32. ALAŞEHİR	MANİSA	11393	13924	16012	20075	23243	25611	29484	36649
33. SULOVOVA	AMASYA	1110	6199	9687	14534	21278	25709	32717	36223
34. İDİR	KARS	9646	12730	15701	21420	29542	24352	29460	35858
35. MERKEZ	MUĞLA	12052	14053	16408	18624	24178	27392	31279	35605
36. EDREMIT	BALIKESİR	17761	22338	25003	24115	26110	27145	30159	35486
37. DOĞUBEYAZIT	AĞRI	5589	7047	8523	13373	17612	23513	31134	35213
38. NIKSAR	TOKAT	8497	10534	12577	17424	19156	23655	28348	35201
39. DİNAR	AFYON	7081	9409	11298	14843	19873	20869	28598	34990
40. UZUNKÖPRÜ	EDİRNE	15502	18232	20237	33326	27005	27873	33878	34741
41. İSLAHİYE	GAZİANTEP	7395	11560	13775	16892	20683	22082	29031	34607
42. KİLİMLİ (BM) (B)	ZONGULDAK	17026	20294	21020	24765	26649	34353	34748	34475
43. PATNOS	AĞRI	2512	3478	5653	10916	15918	18184	25046	33759
44. MERKEZ	BAYBURT	13107	11937	15184	20145	20156	22578	28068	33677
45. ERBAA	TOKAT	8564	10738	13168	15606	20315	25243	28840	33554
46. CEYLANPINAR	ŞANLIURFA	6187	7950	12508	14350	20171	21679	25781	33238
47. BOZÜYÜK	BİLECİK	8201	9101	10842	13307	15197	18052	25130	33162
48. DEVELİ	KAYSERİ	11610	12923	13411	15553	17323	22491	25944	32961
49. KUŞADASI	AYDIN	6396	7008	7388	9032	10269	14734	21227	31911
50. ORHANGAZI	BURSA	4759	7208	7930	9191	12181	18733	23168	31889
51. DUZIÇI	ADANA	5222	8968	11232	21053	26594	33907	35750	31813
52. KARACABEY	BURSA	13341	15969	18368	19954	21648	24057	25384	31665
53. ERENLER (B)	SAKARYA	1688	6023	9587	8192	10544	15372	22919	31383
54. SORĞUN	YOZGAT	3951	4676	6144	11309	14081	19292	24777	31179
55. SUNGURLU	ÇORUM	7720	10619	12886	16993	21641	24309	28780	30521
56. TALAS	KAYSERİ	3721	3879	4301	4244	4410	8478	13963	30485
57. BEYŞEHİR	KONYA	4403	5833	7456	8980	15060	15845	19143	30412
58. MERKEZ	HAKKARİ	3162	3982	6129	9640	11735	18009	20754	30407
59. BARTIN	ZONGULDAK	9922	11506	14259	15926	18409	20786	25117	30142
60. ERDEMLİ	İÇEL	5215	7961	10304	14118	19936	21234	26074	30042
61. YAKACIK (BM) (B)	HATAY	2831	3338	4102	5997	25500	27756	29374	29969
62. SAMANDAĞI	HATAY	11118	13912	15990	18131	22540	23672	27477	29857
63. GÜLBAŞI	ADİYAMAN	724	3603	5044	9616	15103	20390	22153	29588
64. MİDYAT	MARDİN	8106	9621	10391	12987	16905	19951	22169	29569
65. MENEMEN	İZMİR	14218	15155	16588	16734	18464	21832	24998	29006
66. ÇUMRA	KONYA	8780	7052	10299	15965	19225	20919	24975	28781
67. MİLAS	MUĞLA	10070	11710	12987	16157	17929	20487	23622	28741
68. AFŞİN	K.MARAŞ	6017	6485	8069	10794	18231	20084	26805	28524
69. YUKSEKOVA	HAKKARİ	1397	1628	2768	4419	7329	14287	16334	28486
70. BİRECİK	ŞANLIURFA	12242	13110	15317	18392	20104	20081	25998	28440
71. YALVAÇ	ISPARTA	9283	10378	10912	13545	18305	19750	25998	28028
72. SERDİVAN (B)	SAKARYA	3263	5873	7871	9855	12257	17320	22357	27598
73. BUCAK	BURDUR	6837	8754	10094	12293	18852	20507	20507	27407
74. KARAPINAR	KONYA	9515	10767	12989	16065	19589	23825	26231	26849
75. GÜZEN	BALIKESİR	9581	10890	11666	13815	16091	18966	22090	26849
76. YERKÜY	YOZGAT	5937	8244	11962	18208	19927	21026	26062	26248
77. BEYPAZARI	ANKARA	7419	8854	9860	12830	14963	16971	21672	26225
78. BESNİ	ADİYAMAN	11960	11194	11625	16313	15833	17763	17763	26076
79. SİLİVRİ	İSTANBUL	4611	4949	6114	7528	8525	13763	15767	26049
80. KAMAN	KİRŞEHİR	7349	8871	10067	11861	15996	19996	22317	26038
81. MERKEZ	GÜMÜŞHANE	4189	5312	8092	12400	11166	12735	22067	26014
82. FETHİYE	MUĞLA	5665	7693	8386	10627	12700	14294	21442	25783
83. AYVALIK	BALIKESİR	16754	16087	16283	17661	18041	19371	21381	25687
84. URLA	İZMİR	10892	10827	12454	12641	13903	14416	21641	25648
85. MERKEZ	SİNOP	7307	10214	13354	15096	16098	18328	23148	25537
86. ALİAĞA	İZMİR	2590	2862	3087	4915	5727	11129	17578	25450
87. KARAMÜRSEL	KOCAELİ	4099	6169	9144	12227	13498	15174	20571	25437
88. AKÇAABAT	TRABZON	5637	6667	7600	9499	10756	13384	16172	25285
89. PAZARCIK	K.MARAŞ	4153	5812	6098	9682	15943	20015	23382	25134
90. GÜLBAŞI	ANKARA	928	2478	3351	5493	7197	10491	18262	25123
91. MERKEZ	ŞIRNAK	3278	4058	4936	7025	10587	10997	12141	25059
92. ILGIN	KONYA	6389	8116	10196	11118	11830	16762	22539	25032

## NÜFUSU 20.001 - 25.000 OLAN İDARİ BİRİMLER - LOCALITIES WITH 20.001 - 25.000 INHABITANTS

TOPLAM - TOTAL		266663	321394	382955	471442	555141	648701	801643	1032512
1. BOR	NİĞDE	12112	13169	14309	15711	16560	18281	20986	24556
2. MERKEZ	TUNCELİ	2360	3818	5825	9366	11637	12859	18471	24513
3. SAFRANBOLU	ZONGULDAK	6155	7383	9712	12470	14793	19440	22404	24351
4. BULANCAK	GİRESUN	5825	7346	9343	11496	14153	16089	19885	24172
5. ÇAN	ÇANAKKALE	2192	3468	5826	8535	11797	15137	19549	23855
6. SİLOPI	ŞIRNAK	778	957	2645	2923	4460	6811	13071	23430
7. HENDEK	SAKARYA	7469	9880	10788	12627	15291	17303	19717	23397
8. Ş.KARAHİSAR	GİRESUN	7567	8747	9764	10255	10214	13037	18760	23330
9. MERKEZ	BİLECİK	6429	7528	9722	11744	11269	15126	18506	23273
10. SUŞEHRİ	SİVAS	5086	6426	7063	8963	10863	11548	14961	23202
11. SERİK	ANTALYA	3164	4775	7336	12164	14161	15955	19244	23106
12. ÇERKEZKÖY	TEKİRDAĞ	3733	5466	5355	6682	8428	12908	17902	23102
13. ÇUBUK	ANKARA	6013	5449	8857	10857	13793	16510	18203	22935
14. GÜKSÜN	K.MARAŞ	3399	3697	4511	6148	10481	12864	15785	22847
15. BABAESKİ	KIRKLARELİ	11139	11590	13879	14654	17090	18145	20291	22823
16. TOSYA	KASTAMONU	11978	13699	14119	16698	17511	19116	21172	22810
17. KOZLUK	BATMAN	2430	2748	3742	4613	6197	10157	17421	22499
18. ERZİN	HATAY	7736	9115	10257	10765	15314	16327	18593	22477
19. B.ÇEKMECE	İSTANBUL	1846	2125	2269	3913	5204	8121	11310	22394
20. SANDIKLI	AFYON	8095	9357	10192	11056	13181	16041	19398	22359
21. BOZYAZI	İÇEL	-	-	-	4662	6681	10123	14411	22168
22. SARIGAZI	İSTANBUL	416	688	739	710	1300	2775	8701	22125

10 - 1990 GENEL NÜFUS SAYIMINA GÖRE 10000 VE DAHA FAZLA NÜFUSLU İDARİ BİRİMLERİN SAYIM YILLARINA GÖRE NÜFUSLARI  
POPULATION OF LOCALITIES WITH 10000 OR MORE INHABITANTS ACCORDING TO THE 1990 POPULATION CENSUS COMPARED TO PREVIOUS CENSUSES

İDARİ BİRİMLER	LOCALITIES	SAYIM YILI - CENSUS YEAR							
		1955	1960	1965	1970	1975	1980	1985	1990
23. OLTU	ERZURUM	3702	4306	5995	8525	10093	12351	16245	21817
24. BURHANIYE	BALIKESİR	6606	10281	12597	11908	12800	15522	17313	21805
25. SARIKAMIŞ	KARS	17660	17529	16618	20343	21262	22799	23583	21743
26. BOYABAT	SİNOP	6432	8190	9418	11312	13139	14397	17144	21506
27. İMAMOĞLU	ADANA	1522	2659	5516	7954	11241	14395	16454	21484
28. KIRKAĞAÇ	MANİSA	9451	11345	12162	14072	15078	18406	20512	21421
29. OSMANCIK	ÇORUM	5533	6748	8236	10325	11921	15477	18014	21347
30. YENİŞEHİR	BURSA	8747	10740	11352	14522	15188	16999	18814	21210
31. TORBALI	İZMİR	6607	8010	11712	16086	17237	15422	18300	21167
32. EMİRDAĞ	AFYON	7439	10069	10914	12559	13184	14733	17289	21144
33. ARNAVUTKÖY (B)	İSTANBUL	911	882	999	1197	1551	2221	4182	21143
34. BODRUM	MUĞLA	4848	5047	5136	6077	7858	9799	12949	20931
35. BIGA	ÇANAKKALE	8659	10845	12063	13855	15188	16359	17678	20753
36. GÖRELE	GİRESUN	2300	3009	5687	6244	8079	7321	12208	20745
37. ALACA	ÇORUM	5271	7168	8288	9674	12552	15649	18056	20646
38. VEZİRKÖPRÜ	SAMSUN	6802	8224	9431	10132	11705	13482	18373	20633
39. ÇEŞME	İZMİR	4196	3712	4068	3940	5284	6451	10124	20622
40. DEMİRCİ	MANİSA	7684	8745	10050	13007	15016	14538	16110	20576
41. VAKFIKEBİR	TRABZON	1376	2672	5032	8891	12556	13681	15303	20564
42. YAHYALI	KAYSERİ	7351	8697	10283	11546	13738	15763	17875	20401
43. TERME	SAMSUN	5849	7090	8618	10846	15660	15628	18245	20381
44. MERKEZ	ARTVIN	5770	8016	9847	13109	13390	14307	18720	20306
45. Y. DEĞİRMENDERE (BM) (B)	KOCAELİ	3470	4177	4464	6617	6104	8270	13162	20219
46. HALKARA	TEKİRDAĞ	6678	9364	10763	13108	14399	15255	18795	20180
47. KESKİN	KIRIKKALE	5877	6438	7453	8581	10540	14633	17484	20044

NÜFUSU 15.001 - 20.000 OLAN İDARİ BİRİMLER - LOCALITIES WITH 15.001 - 20.000 INHABITANTS

TOPLAM - TOTAL		289836	347680	408531	517381	626754	703002	850590	1056591
1. İSKİLİP	ÇORUM	10899	12210	12400	16129	16588	16846	17662	19624
2. ORTAKÖY	AKSARAY	1217	2025	2651	3562	6371	8220	12150	19612
3. SAMANDIRA (BM)	İSTANBUL	624	4715	463	549	4974	4779	5817	19524
4. ELMADAĞ	ANKARA	4858	5813	9000	11196	12666	15111	17019	19490
5. SELÇUK	İZMİR	8450	8887	10227	11101	12251	12775	16242	19412
6. AKYAZI	SAKARYA	4332	6617	9090	10939	12438	14795	17889	19331
7. PASINLER	ERZURUM	6939	7926	9277	11166	14267	19752	15849	19144
8. MALAZGİRT	MUŞ	2793	5060	7826	10642	13094	14068	16849	19079
9. SUSURLUK	BALIKESİR	10022	11450	11268	12354	14000	15984	16574	18906
10. GEREDE	BOLU	4331	6398	6677	7536	8259	9885	13712	13780
11. GELİBOLU	ÇANAKKALE	12341	12945	12945	14716	13466	14721	16715	18670
12. DİLOVASI (B)	KOCAELİ	1200	1345	1455	2054	3453	5999	10602	18590
13. GÖLKÖY	ORDU	4161	4930	5852	7546	10022	12158	10932	18149
14. HAVZA	SAMSUN	6380	9443	10338	13073	15341	15569	17497	17962
15. MEZİTLİ (B)	İÇEL	1515	1826	2252	2896	3658	4377	6681	17735
16. DİVRİĞİ	SİVAS	6983	8829	9160	10389	12302	14679	15974	17664
17. MUT	İÇEL	3765	4590	6556	10023	11466	14025	15145	17600
18. KULU	KONYA	5460	7198	8905	11577	11707	12093	16064	17425
19. HUZURKENT (B)	İÇEL	-	-	-	4503	8575	5993	12057	17410
20. ARDEŞEN	RİZE	4035	4558	5488	6550	7980	9582	13403	17340
21. ÜZÜMLÜ	ERZİNCAN	3496	3648	4405	5112	5341	6183	9955	17314
22. KURTALAN	SİİRT	1980	2765	3422	6097	7001	10442	12352	17295
23. HARBİYE (BM) (B)	HATAY	4722	6044	6607	8354	9497	11433	15046	17248
24. İZNIK	BURSA	4504	6290	8213	10038	11614	13231	15315	17232
25. KULA	MANİSA	7649	8532	8599	9891	10807	12780	15019	17208
26. MUDANYA	BURSA	5911	6026	6849	7938	8399	10606	12152	17196
27. KINIK	İZMİR	6346	6804	7718	8982	11785	12034	15912	17167
28. KUMLUCA	ANTALYA	2559	3487	4348	5974	7704	7977	12150	17166
29. AYBASTI	ORDU	1578	2129	7450	10823	13180	13517	15846	17143
30. SERİNHİSAR	DENİZLİ	5947	7598	9359	11114	11119	10307	13077	17112
31. GÜRGENTEPE	ORDU	3600	3706	4861	8012	9915	9002	13621	17076
32. HAYRABOLU	TEKİRDAĞ	6573	8628	9444	11487	12331	13938	16300	16923
33. BOĞAZLIYAN	YOZGAT	5995	6981	7925	8770	10329	10827	13041	16895
34. ARDAHAN	KARS	6557	7228	9117	13339	16285	14912	16895	16761
35. BOZOVA	ŞANLIURFA	2534	2719	3425	4853	15462	5597	13207	16745
36. AHLAT	BITLİS	4292	5080	5879	7819	7995	10422	11163	16742
37. GÜROYMAK	BITLİS	1162	1064	1601	2727	4500	6925	9044	16613
38. HACILAR	KAYSERİ	8329	9023	10149	12127	15622	16930	12105	16533
39. ÇERMİK	DIYARBAKIR	4251	4683	5420	6910	9749	9798	12566	16531
40. ESKİL	AKSARAY	6019	6811	8226	8792	10055	12028	14034	16462
41. DEVREK	ZONGULDAK	4021	4193	5058	8930	9164	12265	16373	16442
42. BAŞKALE	VAN	2212	2383	4007	6018	8558	9770	10615	16418
43. MARMARİS	MUĞLA	2454	3411	3641	4149	5536	7725	9406	16361
44. KEMALPAŞA	İZMİR	3864	4809	4953	5862	7572	10184	12266	16354
45. ŞARKIŞLA	SİVAS	5337	6647	6766	8229	12763	12682	15917	16181
46. ZARA	SİVAS	6475	7396	7661	9051	10376	10267	11704	16073
47. BAĞÇE	ADANA	1133	1323	2264	4182	10212	12366	15218	16009
48. HİNİS	ERZURUM	3222	4117	5263	6860	10226	10684	12161	16005
49. KADINHANI	KONYA	6008	6848	8398	10721	11802	13381	15910	15907
50. İNCİRLİOVA	AYDIN	4460	6283	7581	9185	10241	11963	14748	15870
51. EĞİRDİR	İSPARTA	6546	7071	8912	9650	9799	12415	14265	15828
52. BELEN	HATAY	2468	3057	4387	4947	5341	9440	15057	15629
53. AŞKALE	ERZURUM	5682	6336	6943	9590	10817	12171	14472	15494
54. SARAYKÖY	DENİZLİ	6080	6984	7759	8925	10513	11042	12768	15487
55. SİMAV	KUTAHYA	5769	6528	8003	10183	11601	10723	12877	15460
56. KAĞIZMAN	KARS	7913	7176	9417	10236	11517	13236	14855	15274
57. YILDIZELİ	SİVAS	4549	5312	5921	9863	7043	11115	12044	15249
58. KESTEL	BURSA	2359	3595	4064	5459	7004	8619	11193	15239
59. AKÇAKALE	ŞANLIURFA	2895	3711	4526	6096	7828	11184	15542	15211

10 - 1990 GENEL NÜFUS SAYIMINA GÖRE 10000 VE DAHA FAZLA NÜFUSLU İDARİ BİRİMLERİN SAYIM YILLARINA GÖRE NÜFUSLARI

POPULATION OF LOCALITIES WITH 10000 OR MORE INHABITANTS ACCORDING TO THE 1990 POPULATION CENSUS COMPARED TO PREVIOUS CENSUSES

İDARİ BİRİMLER	LOCALITIES	SAYIM YILI - CENSUS YEAR							
		1955	1960	1965	1970	1975	1980	1985	1990
60. ÇİNE	AYDIN	5420	6342	8271	9347	11308	13186	14219	15201
61. ÇİHANBEYLİ	KONYA	4804	5732	6739	7918	10079	10669	12168	15071
62. DALAMAN	MUĞLA	1856	2415	3150	4320	5886	6915	13179	15025

NÜFUSU 10.001 - 15.000 OLAN İDARİ BİRİMLER - LOCALITIES WITH 10.001 - 15.000 INHABITANTS

TOPLAM - TOTAL		517422	607505	724689	921168	1107038	1217613	1488862	1744725
1. BATTALGAZİ	MALATYA	3069	3688	4244	5125	10182	10674	13850	14994
2. KARAKOÇAN	ELAZIĞ	1515	2266	2965	4703	5604	6491	9618	14953
3. OF	TRABZON	1936	2166	3508	6680	10376	4307	11018	14948
4. ÇAYELİ	RİZE	7369	9724	11496	12915	13480	14926	16561	14947
5. TÜRKÖĞLÜ	K.MARAŞ	1230	2468	5941	5960	9207	8493	11207	14608
6. KARASU	SAKARYA	4165	5683	7060	10198	11600	10157	12155	14500
7. GEDİZ	KUTAHYA	7303	7306	7486	10651	10649	13654	17416	14492
8. BANAZ	UŞAK	2304	3115	3495	4764	6264	8336	10527	14287
9. ARABAN	GAZİANTEP	1223	1782	2303	3563	5381	8213	11176	14275
10. GÜMÜŞHACIKÖY	AMASYA	8602	9403	10199	11513	12789	13492	15048	14170
11. HİLVAN	ŞANLIURFA	2190	2357	3390	5185	6473	5635	7907	14152
12. ÇAY	AFYON	6400	7238	9761	10012	12200	11166	13203	14144
13. HORASAN	ERZURUM	3441	4597	5236	7409	7724	10208	12402	14144
14. SAPANCA	SAKARYA	4640	5788	6873	8423	9040	10423	11679	14124
15. BEŞİKDÜZÜ	TRABZON	2434	2650	4647	4967	12618	7552	9025	14047
16. KARAAĞAÇ (B)	HATAY	-	-	-	6133	7046	9127	10922	13888
17. KARAYILAN (B)	HATAY	449	438	517	656	1330	2309	12439	13883
18. HERKE (B)	KOCAELİ	4510	5555	5813	7216	8553	10194	11061	13872
19. BAYINDIR	İZMİR	10673	11329	11273	12684	14078	12440	17171	13862
20. KALE	ANTALYA	546	616	780	5201	6790	6656	11667	13793
21. GAZİPAŞA	ANTALYA	1640	2672	3524	5506	6696	7991	10221	13697
22. BÜNYAN	KAYSERİ	6192	7431	8467	9332	12277	12930	13266	13653
23. HEKİMHAN	MALATYA	3035	3546	4288	7849	11818	11355	11579	13612
24. AKÇAKOCA	BOLU	4135	5303	7179	8114	9066	9639	11962	13582
25. ÇEKME	İSTANBUL	486	461	378	381	1850	1938	3789	13523
26. GEYVE	SAKARYA	2667	3676	5001	7235	7806	9126	10968	13405
27. KORKUTELİ	ANTALYA	4611	5033	5602	8465	10334	10615	12039	13381
28. BULANIK	MUŞ	4004	4900	6186	7623	8296	9140	10719	13332
29. ÇAYCUMA	ZONGULDAK	2262	2725	3181	6290	8118	9688	11589	13308
30. ERDEK	BALIKESİR	6184	6849	7813	8541	8685	10114	11760	13246
31. DERİK	MARDİN	5466	5660	5171	11170	13292	15288	13975	13201
32. MURATLI	TEKİRDAĞ	5268	6234	6597	6555	7167	8819	10054	13192
33. ŞEFAATLİ	YOZGAT	2165	2767	4081	5145	6769	7670	9672	13171
34. KORGAN	ORDU	2130	2274	2858	7950	9855	11076	12573	13171
35. TİREBOLU	GİRESUN	4951	4705	5722	5971	7385	9983	12356	13144
36. ARIŞIYE (B)	SAKARYA	3826	2827	4972	6268	7690	8899	10945	13111
37. SERİNYOL (BM) (B)	HATAY	1680	2255	3457	4295	5584	7444	9675	13046
38. SARAY	TEKİRDAĞ	4007	5309	6183	7526	8220	10101	11831	13038
39. DURSUNBEY	BALIKESİR	5031	5934	6533	7629	8615	10293	11222	13025
40. ŞUHUT	AFYON	5180	5922	6099	7048	8154	8116	10002	12982
41. SARUHANLI	MANİSA	3041	6036	7095	7625	10293	10356	11765	12977
42. BİĞADİÇ	BALIKESİR	3830	4239	5728	5728	7535	8955	11342	12976
43. İDİL	ŞİRNAK	1176	1694	2109	2883	4862	6202	8465	12905
44. ÇATALAĞZI (B)	ZONGULDAK	4873	6788	8123	9720	11072	12200	13546	12892
45. KIZILCAHAMAM	ANKARA	3259	4124	5202	6017	7050	8620	10796	12856
46. GÜRSU	BURSA	3576	3964	4331	4970	6315	8755	10246	12730
47. İLİCA	ERZURUM	5365	5620	7612	8530	8947	11888	13729	12638
48. ERMENEK	KARAMAN	7559	7553	8017	10646	13464	12202	14113	12592
49. ELMALİ	ANTALYA	5191	6743	8482	9014	10184	11816	12280	12384
50. REŞADİYE	TOKAT	2570	2372	4546	7159	9022	5640	10083	12321
51. GERMENCİK	AYDIN	5135	5811	7344	10640	10558	9569	11780	12285
52. KANGAL	SİVAS	2957	3607	4412	5272	5937	6577	9812	12276
53. ŞARKIKARAAĞAÇ	İSPARTA	3529	3737	4585	4820	4772	5839	8390	12253
54. EMET	KUTAHYA	3796	4132	4815	6055	6239	8218	11145	12246
55. TEPECİK (B)	İSTANBUL	921	1065	1200	1607	3134	4805	7382	12240
56. AKDAĞMADENİ	YOZGAT	3123	4028	4321	5742	7909	10192	10911	12220
57. BULDAN	DENİZLİ	10241	10496	9813	10076	11115	10939	11681	12202
58. SOLHAN	BİNGÖL	1026	1420	1968	5091	7014	7153	9059	12191
59. ARAKLI	TRABZON	1448	1677	3955	4387	6594	8250	12051	12141
60. ORTACA	MUĞLA	2276	3379	5084	6888	8604	9030	11254	12109
61. ALAPLI	ZONGULDAK	371	625	2103	2279	4391	6481	8948	12105
62. ALAÇAM	SAMSUN	5961	6865	7833	8339	10013	11402	12986	12097
63. FOÇA	İZMİR	1711	1762	2953	3323	4829	6576	9035	12057
64. SÜRMENE	TRABZON	3119	3517	5286	5938	8096	10075	11408	12008
65. YEŞİLHİSAR	KAYSERİ	6485	7100	8647	9552	10409	10512	13711	11904
66. YATAĞAN	MUĞLA	2735	3176	3406	4275	4903	7662	10090	11890
67. TAVAS	DENİZLİ	7506	8042	8408	8744	9728	10373	11181	11777
68. PATLANGIÇ	MUĞLA	1611	2059	3042	5056	6790	8437	11683	11683
69. İLİCE	DIYARBAKIR	6725	6725	7643	8093	8625	8827	10163	11639
70. NALLIHAN	ANKARA	2644	3509	3511	7554	7883	9751	10133	11638
71. KOCALAR	MARDİN	296	300	316	512	461	338	454	11597
72. SARIKAYA	YOZGAT	727	1217	2309	3736	5160	7377	10007	11586
73. ÇATALCA	İSTANBUL	7516	5674	5811	6884	7693	7988	10470	11550
74. GENÇ	BİNGÖL	3029	2397	3114	5890	7671	8027	11545	11545
75. KELKİT	GÜMÜŞHANE	2612	3806	4340	6432	6928	7081	8060	11541
76. ÇİFTELER	ESKİŞEHİR	3431	4655	5901	7090	8163	9809	10806	11540
77. ALUCRA	GİRESUN	2229	1905	2289	3785	7070	8823	10470	11537
78. HOPA	ARTVİN	4849	4877	5703	7936	9089	10212	11315	11507
79. DARENDE	MALATYA	6591	6930	7643	7929	8055	8941	9093	11488
80. HAYDARLI (BM) (B)	AFYON	1047	2011	2120	2812	4947	5422	7475	11485
81. TAŞKÖPRÜ	KASTAMONU	4813	5715	7113	7141	8146	8559	10169	11454

## 10 - 1990 GENEL NÜFUS SAYIMINA GÖRE 10000 VE DAHA FAZLA NÜFUSLU İDARİ BİRİMLERİN SAYIM YILLARINA GÖRE NÜFUSLARI

POPULATION OF LOCALITIES WITH 10000 OR MORE INHABITANTS ACCORDING TO THE 1990 POPULATION CENSUS COMPARED TO PREVIOUS CENSUSES

İDARİ BİRİMLER		SAYIM YILI - CENSUS YEAR							
LOCALITIES		1955	1960	1965	1970	1975	1980	1985	1990
82. ÇİVRİL	DENİZLİ	4393	5338	5780	6911	7721	9343	10847	11445
83. ŞARKÖY	TEKİRDAĞ	3665	3925	4299	4588	5396	6900	8474	11425
84. YENİHİSAR	AYDIN	1721	1770	2398	2379	3295	4067	5063	11378
85. PINARBAŞI	KAYSERİ	4064	5631	6328	8698	9503	10503	11448	11364
86. TEKKEKÖY	SAMSUN	3100	3574	4455	5292	7955	8036	10028	11351
87. İNCİRLİK (B)	ADANA	2651	1791	2245	5571	5975	7301	13785	11339
88. TOMARZA	KAYSERİ	3106	3726	4108	4838	6548	7745	10050	11337
89. SİDE (B)	ANTALYA	595	700	716	953	1329	2038	4006	11333
90. PINARHİSAR	KIRKLARELİ	4609	5714	7672	8848	10523	10679	11088	11236
91. EZİNE	ÇANAKKALE	4691	7536	7819	9062	9359	9357	10455	11167
92. MURADIYE	VAN	1430	1864	2318	4015	6334	10321	12085	11167
93. MUCUR	KIRŞEHİR	4452	5289	5683	8004	9398	9205	10545	11119
94. PAZAR	RİZE	4180	4846	5859	7687	8856	10206	11140	11068
95. TONYA	TRABZON	1331	5360	6126	10077	10544	11059	12394	11058
96. DOĞANŞEHİR	MALATYA	2238	3284	4944	5974	10280	10172	11242	11046
97. ÜRGÜP	NEVŞEHİR	4574	5017	5607	6546	6758	6998	9018	11040
98. AKSEKİ	ANTALYA	2560	2608	2505	3695	5141	6815	8353	11023
99. VARTO	MUŞ	1915	2029	2804	3566	5572	8103	10081	10980
100. GÜLMARMARA	MANİSA	5230	6064	8301	10156	11982	9079	10936	10976
101. AKÇADAĞ	MALATYA	4552	5121	5995	7540	7366	9548	10285	10839
102. MADEN	ELAZIĞ	6834	7956	10166	15516	15151	12341	14456	10838
103. KUMRU	ORDU	250	275	3215	3977	5747	6911	9786	10774
104. SENİRKENT	ISPARTA	7850	7984	7706	10168	8247	8333	10329	10738
105. SARAYÖNÜ	KONYA	4905	5783	6574	8927	8946	8627	10229	10721
106. SEFERİHİSAR	İZMİR	4269	4416	5269	5670	6484	6405	8168	10720
107. SARIGÜL	MANİSA	2770	4064	4594	5864	6979	7939	9441	10677
108. KURŞUNLU	ÇANKIRI	2376	2501	3068	5036	6562	6739	7040	10605
109. EŞME	UŞAK	3689	4929	5035	6178	7828	8844	10061	10547
110. HASKÖY	MUŞ	1622	2148	2493	3151	4826	4746	8725	10532
111. VİZE	KIRKLARELİ	5882	6196	6998	6766	3203	9730	10082	10518
112. YUNAK	KONYA	2063	3190	4452	5388	6187	7163	9557	10499
113. SİVRİHİSAR	ESKİŞEHİR	6276	7186	7442	8429	8713	9541	10083	10490
114. YEŞİLLİ	MARDİN	2896	3232	3700	5009	6948	5988	9798	10451
115. ÇAĞLAYANCIERİT	K.MARAŞ	3013	3902	3543	5131	6251	5437	6358	10435
116. GÜLHİSAR	BURDUR	4040	4934	5562	6074	7095	8283	9284	10434
117. ÇAMAŞ	ORDU	448	609	738	876	2845	9184	9432	10430
118. KANDIRA	KOCAELİ	5285	4876	5992	6717	10187	8161	9329	10427
119. ARAPKİR	MALATYA	6431	6865	7056	7793	8436	8630	8531	10420
120. AYANCIK	SİNOP	3361	3616	5320	6676	7202	8257	9534	10418
121. ÇEKEREK	YOZGAT	1943	2385	3286	3720	3796	5517	7024	10398
122. KOVANCILAR	ELAZIĞ	1000	1986	2033	2466	4002	4822	8888	10270
123. HANI	DIYARBAKIR	3631	3573	4802	5500	7559	8077	9575	10266
124. CUMAOVA	BOLU	2553	3582	4216	5110	5844	6281	8211	10244
125. ESPIYE	GİRESUN	2376	4148	5318	6164	6168	9183	12561	10219
126. TAŞOVA	AMASYA	2268	3270	4021	4495	6516	6395	7689	10197
127. GÜRPINAR (B)	İSTANBUL	1108	1110	1207	1305	1578	2812	3584	10191
128. AHMETLİ	MANİSA	3746	4680	5296	8180	7504	7721	8224	10190
129. AKBÜREN	KONYA	3372	3673	3786	4275	3799	3496	6676	10165
130. BAYRAMIÇ	ÇANAKKALE	3620	4145	4607	5282	6385	7854	8639	10156
131. KOCAALI	SAKARYA	1568	2686	4068	5367	6422	6994	8155	10131
132. ULUBEY	ORDU	519	3023	3549	3911	5089	6399	7760	10116
133. KOÇARLI	AYDIN	3727	4055	4811	5039	5182	5811	9657	10108
134. ADILCEVAZ	BİTLİS	4093	4615	6148	7557	9022	10342	12393	10103
135. PAMUKOVA	SAKARYA	2892	3662	4000	4524	5326	6423	8371	10088
136. ÇINAR	DIYARBAKIR	1308	1504	2344	3823	4949	6115	8049	10080
137. DARGEÇİT	MARDİN	1232	1285	1383	1299	1850	2910	4178	10079
138. ÇAMLIDERE	ANKARA	2475	2950	3132	3759	4386	5089	6702	10075
139. ULUBORLU	ISPARTA	4234	4334	6447	8276	10016	5988	7178	10072
140. İSCEHİSAR	AFYON	3293	3728	4101	4839	5398	6149	7313	10071
141. SAVAŞTEPE	BALIKESİR	3553	4247	5581	6400	7179	7206	8366	10053
142. KALECİK	ANKARA	4054	4112	4022	5804	4707	5035	5540	10051
143. ARHAVİ	ARTVİN	3469	4823	4510	6110	6311	6801	9079	10048
144. DİKİLİ	İZMİR	4717	5387	5805	6166	6916	7637	8201	10023
145. AVANOS	NEVŞEHİR	5428	5663	5675	6890	8635	8927	9320	10010
146. ORTAKLAR (BM) (B)	AYDIN	4002	4502	5638	7018	7432	7673	8676	10006
147. HAFİK	SİVAS	2105	2524	2634	3156	5398	8615	8820	10002

11. NÜFUS GRUPLARINA VE SAYIM YILLARINA GÖRE ŞEHİR VE KÖY SAYISI VE NÜFUS TOPLAMI  
NUMBER OF CITIES AND VILLAGES AND TOTAL POPULATION BY POPULATION GROUP AND CENSUS YEAR

NÜFUS GRUPLARI POPULATION GROUPS	SAYIM YILI - CENSUS YEARS					
	1980		1985		1990	
	ŞEHİR VE KÖY SAYISI NUMBER OF CITY AND VILLAGE	NÜFUS POPULATION	ŞEHİR VE KÖY SAYISI NUMBER OF CITY AND VILLAGE	NÜFUS POPULATION	ŞEHİR VE KÖY SAYISI NUMBER OF CITY AND VILLAGE	NÜFUS POPULATION
GENEL TOPLAM GENERAL TOTAL	36793	44736957	36667	50664458	37120	56473035
-2000 TOPLAM - TOTAL	34678	18322976	34423	18106183	34420	16747195
- 250	8435	1383624	8960	1431609	10886	1645576
251 - 500	11930	4382495	11311	4141542	10941	3992260
501 - 750	6717	4110124	6479	3964359	5858	3592402
751 - 1000	3564	3068346	3588	3097200	3181	2738954
1001 - 1250	1941	2164600	1929	2148974	1677	1865551
1251 - 1500	1071	1460040	1066	1453715	918	1256318
1501 - 1750	611	989006	674	1091395	546	882206
1751 - 2000	409	764741	416	777389	413	773928
2001 - 5000 TOPLAM - TOTAL	1448	4103606	1512	4401166	1817	5246084
2001 - 2250	440	927541	395	837017	486	1024857
2251 - 2500	220	520039	250	594843	301	711706
2501 - 2750	167	436956	164	430406	218	572051
2751 - 3000	136	390651	125	359171	146	418609
3001 - 3250	117	364271	122	380356	144	446163
3251 - 4000	199	712679	257	923688	286	1031407
4001 - 5000	169	751469	199	875685	236	1041291
5001 - 10000 TOPLAM - TOTAL	288	1980310	333	2267359	398	2675205
5001 - 6000	101	550578	122	664739	157	856409
6001 - 7000	73	476173	81	519069	95	610197
7001 - 8000	45	337783	48	354726	59	440933
8001 - 9000	39	331160	45	378667	53	445181
9001 - 10000	30	284616	37	350158	34	322485
10001 - 25000 TOPLAM - TOTAL	206	3119423	222	3330094	257	3853241
10001 - 15000	114	1368643	122	1449770	147	1744725
15001 - 20000	58	993261	68	1168628	63	1076004
20001 - 25000	34	757519	32	711696	47	1032512
25001 - 100000 TOPLAM - TOTAL	128	6168616	124	5770410	155	7234409
25001 - 50000	82	2937856	78	2718809	93	3150234
50001 - 100000	46	3230760	46	3051601	62	4084175
100001 - 500000 TOPLAM - TOTAL	41	8406876	45	10889572	66	15488650
100001 - 250000	31	4923912	29	4823114	42	6974188
250001 - 500000	10	3482964	16	6066458	24	8514462
500001 +	4	2635150	8	5899674	7	5228251

ŞEHİR NÜFUSU : İL VE İLÇE MERKEZLERİNİN BELEDİYE SINIRLARI İÇİN- DEKİ NÜFUS.	CITY POPULATION : POPULATION WITHIN THE MUNICIPAL BOUNDARIES OF PROVINCE AND DISTRICT CENTERS.)
(ADANA, ANKARA, BURSA, G.ANTEP, İSTANBUL, İZMİR KAYSERİ VE KONYA BELEDİYE SINIRLARI İÇİNDEKİ HER İLÇE MERKEZİ KENDİ NÜFUS GRUBUNDA YER ALMIŞTIR.)	(THE DISTRICT CENTERS WITHIN MUNICIPAL BOUNDARIES OF ADANA, ANKARA, BURSA, G.ANTEP, İSTANBUL, İZMİR, KAYSERİ AND KONYA ARE SHOWN SHOWN IN THEIR RESPECTIVE POPULATION GROUPS)
ŞEHİR SAYISI : İL VE İLÇE MERKEZLERİNİN SAYISI. (ADANA, ANKARA, BURSA, G.ANTEP, İSTANBUL, İZMİR KAYSERİ VE KONYA BELEDİYE SINIRLARI İÇİNDEKİ HER İLÇE MERKEZİ KENDİ NÜFUS GRUBUNDA YER ALMIŞTIR.)	NUMBER OF CITIES : NUMBER OF PROVINCE CENTERS AND DISTRICT CENTERS. (THE DISTRICT CENTERS WITHIN MUNICIPAL BOUNDARIES OF ADANA, ANKARA, BURSA, G.ANTEP, İSTANBUL, İZMİR, KAYSERİ AND KONYA ARE SHOWN IN THEIR RESPECTIVE POPULATION GROUPS.)
KÖY NÜFUSU : İL VE İLÇE MERKEZLERİNİN BELEDİYE SINIRLARI DIŞIN- DAKİ BUCAK VE KÖYLER NÜFUSU.	VILLAGE POPULATION : POPULATION OF SUB-DISTRICTS AND MUHTARLIKS OUTSIDE THE MUNICIPAL BOUNDARIES OF PROVINCE AND DISTRICT CENTERS.
KÖY SAYISI : İL VE İLÇE MERKEZLERİNİN BELEDİYE SINIRLARI DIŞIN- DAKİ BUCAK VE KÖYLER SAYISI.	NUMBER OF VILLAGES : NUMBER OF SUB-DISTRICTS AND MUHTARLIKS OUTSIDE THE MUNICIPAL BOUNDARIES OF PROVINCE AND DISTRICT CENTERS.

478 = 495

26576300 / 627

65576,393

12. NUFUS GRUPLARINA VE SAYIM YILLARINA GÖRE ŞEHİR SAYISI VE NÜFUS TOPLAMI  
NUMBER OF CITIES AND TOTAL POPULATION BY POPULATION GROUP AND CENSUS YEAR

NUFUS GRUPLARI POPULATION GROUPS	SAYIM YILI - CENSUS YEAR					
	1980		1985		1990	
	ŞEHİR SAYISI NUMBER OF CITY	NÜFUS POPULATION	ŞEHİR SAYISI NUMBER OF CITY	NÜFUS POPULATION	ŞEHİR SAYISI NUMBER OF CITY	NÜFUS POPULATION
GENEL TOPLAM GENERAL TOTAL	638	19645007	645	26865757	894	33326351
-2000 TOPLAM - TOTAL	13	19805	5	7132	20	30240
- 750	0	0	0	0	0	0
751 - 1000	1	853	0	0	2	1620
1001 - 1250	2	2167	2	2352	1	1248
1251 - 1500	2	2829	1	1278	5	6987
1501 - 1750	6	10038	1	1737	7	11140
1751 - 2000	2	3918	1	1765	5	9245
2001 - 5000 TOPLAM - TOTAL	149	525418	111	396389	207	740103
2001 - 2250	13	27637	7	14674	10	21498
2251 - 2500	13	30669	7	16797	14	33625
2501 - 2750	12	31604	9	23692	10	26222
2751 - 3000	15	42987	9	26366	20	57198
3001 - 3250	9	27937	15	46547	24	74634
3251 - 4000	31	112628	19	70079	60	222016
4001 - 5000	56	251956	45	198234	69	304910
5001 - 10000 TOPLAM - TOTAL	165	1184468	165	1169146	213	1456050
5001 - 6000	44	241572	49	267742	73	399236
6001 - 7000	40	262221	34	215832	54	346080
7001 - 8000	31	233223	29	214727	35	261667
8001 - 9000	28	237436	27	225588	32	267784
9001 - 10000	22	210016	26	245257	19	181283
10001 - 25000 TOPLAM - TOTAL	171	2617861	192	2915218	234	3515158
10001 - 15000	93	1126140	99	1166610	132	1560636
15001 - 20000	48	826992	64	1103478	58	985497
20001 - 25000	30	664729	29	645130	44	969025
25001 - 100000 TOPLAM - TOTAL	99	4800203	119	5588626	147	6867899
25001 - 50000	62	2240598	73	2537025	88	2989862
50001 - 100000	37	2559605	46	3051601	59	3878037
100001 - 500000 TOPLAM - TOTAL	37	7862102	45	10889572	66	15488650
100001 - 250000	27	4379138	29	4823114	42	6974188
250001 - 500000	10	3482964	16	6066458	24	8514462
500001 +	4	2635150	8	5899674	7	5228251

ŞEHİR NÜFUSU : İL VE İLÇE MERKEZLERİNİN BELEDİYE SINIRLARI İÇİN- CITY POPULATION : POPULATION WITHIN THE MUNICIPAL BOUNDARIES  
DEKİ NÜFUS. OF PROVINCE AND DISTRICT CENTERS.  
(ADANA, ANKARA, BURSA, G.ANTEP, İSTANBUL, İZMİR, (THE DISTRICT CENTERS WITHIN MUNICIPAL  
KAYSERİ VE KONYA BELEDİYE SINIRLARI İÇİNDEKİ HER BOUNDARIES OF ADANA, ANKARA, BURSA, G.ANTEP,  
İLÇE MERKEZİ KENDİ NÜFUS GRUBUNDA YER İSTANBUL, İZMİR, KAYSERİ AND KONYA ARE  
ALMIŞTIR.) SHOWN IN THEIR RESPECTIVE POPULATION GROUPS.

ŞEHİR SAYISI : İL VE İLÇE MERKEZLERİNİN SAYISI. (ADANA, ANKARA, NUMBER OF CITY : NUMBER OF PROVINCE AND DISTRICT CENTERS.  
BURSA, GAZİANTEP, İSTANBUL, İZMİR, KAYSERİ, KONYA (THE DISTRICT CENTERS WITHIN MUNICIPAL  
BELEDİYE SINIRLARI İÇİNDEKİ HER İLÇE MERKEZİ KENDİ BOUNDARIES OF ADANA, ANKARA, BURSA, G.ANTEP,  
NÜFUS GRUBUNDA YER ALMIŞTIR.) İSTANBUL, İZMİR, KAYSERİ, KONYA ARE SHOWN IN  
THEIR RESPECTIVE POPULATION GROUPS.

13. NÜFUS GRUPLARINA VE SAYIM YILLARINA GÖRE KÖY SAYISI VE NÜFUS TOPLAMI  
NUMBER OF VILLAGES AND TOTAL POPULATION BY POPULATION GROUP AND CENSUS YEAR

NÜFUS GRUPLARI POPULATION GROUPS	SAYIM YILI - CENSUS YEAR					
	1980		1985		1990	
	KÖY SAYISI NUMBER OF VILLAGE	NÜFUS POPULATION	KÖY SAYISI NUMBER OF VILLAGE(1)	NÜFUS POPULATION	KÖY SAYISI NUMBER OF VILLAGE(2)	NÜFUS POPULATION
GENEL TOPLAM GENERAL TOTAL	36155	25091950	36022	23798701	34226	23146684
-2000						
TOPLAM - TOTAL	34665	18303171	34418	18099051	34400	16716955
- 250	8435	1383624	8960	1431609	10886	1645576
251 - 500	11930	4382495	11311	4141542	10941	3992260
501 - 750	6717	4110124	6479	3964359	5858	3592402
751 - 1000	3563	3067493	3588	3097200	3179	2737334
1001 - 1250	1939	2162433	1927	2146622	1676	1864303
1251 - 1500	1049	1457211	1065	1452437	913	1249331
1501 - 1750	605	978968	673	1089658	539	871066
1751 - 2000	407	760823	415	775624	408	764683
2001 - 5000						
TOPLAM - TOTAL	1299	3578188	1401	4004777	1610	4505981
2001 - 2250	427	899904	388	822343	476	1003359
2251 - 2500	207	489370	243	578046	287	678081
2501 - 2750	155	405352	155	406714	208	545829
2751 - 3000	121	347664	116	332805	126	361411
3001 - 3250	108	336334	107	333809	0	371529
3251 - 4000	168	600051	238	853609	346	809391
4001 - 5000	113	499513	154	677451	167	736381
5001 +	191	3210591	203	1694873	216	1923748

KÖY NÜFUSU : İL VE İLÇE MERKEZLERİNİN BELEDİYE SINIRLARI DIŞIN- VILLAGE POPULATION : POPULATION OF SUB-DISTRICTS AND MUHTARLIKS  
DAKI BUCAK VE KÜYLER NÜFUSU. OUTSIDE THE MUNICIPAL BOUNDARIES OF PROVINCE  
AND DISTRICT CENTERS.

KÖY SAYISI : İL VE İLÇE MERKEZLERİNİN BELEDİYE SINIRLARI DIŞIN- NUMBER OF VILLAGES : NUMBER OF SUB-DISTRICTS AND MUHTARLIKS  
DAKI BUCAK VE KÜYLER SAYISI. OUTSIDE THE MUNICIPAL BOUNDARIES OF PROVINCE  
AND DISTRICT CENTERS.

(1) 1985 GENEL NÜFUS SAYIMINDA 9 BUCAĞIN MERKEZİ YOKTUR

(1) DURING 1985 GENERAL POPULATION CENSUS 9 SUB-DISTRICTS  
DO NOT HAVE CENTRES

(2) 1990 GENEL NÜFUS SAYIMINDA 7 BUCAĞIN MERKEZİ YOKTUR

(2) DURING 1990 GENERAL POPULATION CENSUS 7 SUB-DISTRICTS  
DO NOT HAVE CENTRES

## 14 - İLÇE MERKEZLERİNİN NUFUS BÜYÜKLÜĞÜNE GÖRE SIRALANIŞI VE YILLIK NUFUS ARTIŞ HIZI

## ORDER OF DISTRICT CENTRES BY POPULATION AND ANNUAL INCREASE RATE

BÜYÜK- LÜK SIRA NO.	İLÇE MERKEZLERİ DISTRICT CENTRES	SAYIM YILI - CENSUS YEAR		YILLIK NUFUS ARTIŞ HIZI ANNUAL INCREASE RATE O/00	BÜYÜK- LÜK SIRA NO.	İLÇE MERKEZLERİ DISTRICT CENTRES	SAYIM YILI - CENSUS YEAR		YILLIK NUFUS ARTIŞ HIZI ANNUAL INCREASE RATE O/00	
		1990 NUFUS POPULATION	1985 NUFUS POPULATION				1990 NUFUS POPULATION	1985 NUFUS POPULATION		
	GENEL GENERAL	25399900	21369001	34.56						
	TOPLAM TOTAL									
001.	BAKIRKÖY	İSTANBUL	1328276	889128	80.28	089. SEYDİŞEHİR	KONYA	42737	38356	21.63
002.	KONAK	İZMİR	866700	808434	13.92	090. BERGAMA	İZMİR	42554	38849	18.22
003.	ÇANKAYA	ANKARA	712304	665128	13.71	091. REYHANLI	HATAY	42451	37471	24.96
004.	KADIKÖY	İSTANBUL	648282	577863	23.00	092. KEŞAN	EDİRNE	40656	34518	32.73
005.	SEYHAN	ADANA	642321	532789	37.39	093. ERÇİŞ	VAN	40481	36582	20.26
006.	KEÇİÖREN	ANKARA	523891	433559	37.85	094. MERZİFON	AMASYA	40431	37027	17.59
007.	KARTAL	İSTANBUL	506477	375459	59.87	095. KAHTA	ADİYAMAN	40281	25510	91.36
008.	OSMANGAZİ	BURSA	473302	377556	45.20	096. SÜRÜÇ	ŞANLIURFA	39905	25660	88.31
009.	K.ÇEKMECE	İSTANBUL	469431	336640	66.50	097. BİSMİL	DIYARBAKIR	39834	24862	94.28
010.	FATİH	İSTANBUL	462464	497459	-14.59	098. FATSA	ORDU	39467	29811	56.12
011.	KARŞIYAKA	İZMİR	418724	342944	39.93	099. ÇARŞAMBA	SAMSUN	38863	34189	25.63
012.	ALTINDAĞ	ANKARA	417616	403871	6.69	100. MANAVGAT	ANTALYA	38498	22360	108.67
013.	MAHAK	ANKARA	400733	371904	14.93	101. M.KEMALPAŞA	BURSA	37938	33904	22.48
014.	ÜSKÜDAR	İSTANBUL	395623	348217	25.53	102. TİRE	İZMİR	37855	35044	15.43
015.	ŞAHİNBEY	GAZİANTEP	384510	322057	35.45	103. TAŞANLI	KÜTAHYA	37623	30506	41.94
016.	G.OSMANPAŞA	İSTANBUL	354186	279127	47.63	104. Ş.KOÇHİSAR	ANKARA	37534	27090	65.22
017.	YENİMAHALLE	ANKARA	343951	325493	11.03	105. ERGANİ	DIYARBAKIR	37365	33209	23.58
018.	YILDIRIM	BURSA	324377	246220	55.14	106. ANAMUR	İÇEL	37335	28726	52.43
019.	PENDİK	İSTANBUL	289380	182205	92.52	107. NİLUFER	BURSA	36897	32483	25.48
020.	YÜREĞİR	ADANA	273829	230980	34.03	108. ALAŞEHİR	MANİSA	36649	29484	43.51
021.	BORNOVA	İZMİR	272860	200603	61.53	109. SULLUOVA	AMASYA	36223	33864	13.47
022.	KABİTHANE	İSTANBUL	269042	120996	159.82	110. İDİR	KARS	35858	29460	39.31
023.	ŞİŞLİ	İSTANBUL	250478	405530	-96.36	111. EDREMIT	BALIKESİR	35486	30159	32.53
024.	ÜMRANİYE	İSTANBUL	242091	118995	142.05	112. DOĞUBEYAZIT	AĞRI	35213	31134	24.62
025.	KOCAŞİMAN	KAYSERİ	241455	220701	17.97	113. NİKSAR	TOKAT	35201	28348	43.30
026.	BEYOĞLU	İSTANBUL	229000	245999	-14.32	114. DİNAR	AFYON	34990	28598	40.35
027.	ŞEHİTKAMİL	GAZİANTEP	218924	156578	67.03	115. UZUNKÜPRÜ	EDİRNE	34741	33878	5.03
028.	BAYRAMPAŞA	İSTANBUL	212570	188376	24.17	116. İSLAHİYE	GAZİANTEP	34607	29031	35.14
029.	EYÜP	İSTANBUL	200045	191947	8.26	117. PATNOS	AĞRI	33759	25046	59.71
030.	BUCA	İZMİR	199130	137791	73.64	118. ERBAA	TOKAT	33554	28840	30.28
031.	BEŞİKTAŞ	İSTANBUL	192210	204911	-12.80	119. CEYLANPINAR	ŞANLIURFA	33238	25781	50.81
032.	SELÇUKLU	KONYA	188224	121859	86.95	120. BOZÜYÜK	BİLECİK	33162	25130	55.47
033.	TARSUS	İÇEL	175508	146502	49.36	121. DEVELİ	KAYSERİ	32961	25944	47.88
034.	MERAM	KONYA	182444	194593	-12.89	122. KUŞADASI	AYDIN	31911	21227	81.54
035.	MELİKGAZİ	KAYSERİ	179907	160137	23.28	123. ORHANGAZİ	BURSA	31889	23168	63.90
036.	ZEYTİNBURNU	İSTANBUL	165679	147849	22.77	124. DÜZİÇİ	ADANA	31813	35750	-23.34
037.	SARİYER	İSTANBUL	160075	138416	29.08	125. KARACABEY	BURSA	31665	25384	44.22
038.	GEBZE	KOCAELİ	159116	92592	108.29	126. SORGUN	YOZGAT	31179	24777	45.97
039.	İSKENDERUN	HATAY	154807	152096	3.53	127. SUNGURLU	ÇORUM	30521	28780	11.75
040.	KARATAY	KONYA	142678	122729	30.12	128. TALAS	KAYSERİ	30485	13963	156.16
041.	BEYKÖZ	İSTANBUL	142075	118697	35.96	129. BEYŞEHİR	KONYA	30412	19143	92.58
042.	OSMANİYE	ADANA	122307	103824	32.77	130. BARTIN	ZONGULDAK	30142	27300	19.81
043.	KARABÜK	ZONGULDAK	105373	94818	21.11	131. ERDEMLİ	İÇEL	30042	26074	28.33
044.	SİNCAN	ANKARA	91016	50869	116.36	132. SAMANDAĞI	HATAY	29857	27477	16.61
045.	CEYHAN	ADANA	85308	72624	32.19	133. GÜLBAŞI	ADİYAMAN	29588	22153	57.88
046.	EMİNSÖNÜ	İSTANBUL	83444	93383	-22.51	134. MİDYAT	MARDİN	29569	22169	57.61
047.	KİLİS	GAZİANTEP	82882	59876	65.03	135. MENEMEN	İZMİR	29006	24998	29.74
048.	HAZİLLİ	AYDIN	80277	77627	6.71	136. ÇUMRA	KONYA	28781	24175	34.88
049.	BANDIRMA	BALIKESİR	77444	70137	19.82	137. MİLAS	MUĞLA	28741	23622	39.23
050.	ÇORLU	TEKİRDAĞ	74681	59107	46.78	138. AFŞİN	K.MARAŞ	28524	26805	12.43
051.	EREĞLİ	KONYA	74283	68749	15.48	139. YÜKSEKOVA	HAKKARİ	28486	16334	111.23
052.	AKHİSAR	MANİSA	73944	68553	15.14	140. BİRECİK	ŞANLIURFA	28440	25998	17.96
053.	TURGUTLU	MANİSA	73634	65740	22.68	141. YALVAÇ	İSPARTA	28028	19968	67.81
054.	İNEGÖL	BURSA	71120	54659	52.65	142. BUCAK	BURDUR	27407	20507	58.01
055.	SALİHLİ	MANİSA	70861	63759	21.12	143. GÖNEN	BALIKESİR	26849	22090	39.02
056.	ETİMESGÜT	ANKARA	69960	35080	138.06	144. KARAPINAR	KONYA	26849	26231	4.66
057.	KIRIKHAN	HATAY	68601	52780	52.43	145. YERKÖY	YOZGAT	26248	26062	1.42
058.	TURHAL	TOKAT	68384	60097	25.84	146. BEYPAZARI	ANKARA	26225	21672	38.14
059.	YALOVA	İSTANBUL	65823	53857	40.13	147. BESNİ	ADİYAMAN	26076	17763	76.78
060.	KÜRFEZ	KOCAELİ	65786	48420	61.30	148. SİLİVRİ	İSTANBUL	26049	15767	100.41
061.	BAFRA	SAMSUN	65600	53482	40.85	149. KAMAN	KIRŞEHİR	26038	23055	24.33
062.	GÖLÇÜK	KOCAELİ	64911	56087	29.22	150. FETHİYE	MUĞLA	25783	21442	36.87
063.	EREĞLİ	ZONGULDAK	63987	60343	11.73	151. AYVALIK	BALIKESİR	25687	21381	36.70
064.	SİVEREK	ŞANLIURFA	63049	48333	53.16	152. URLA	İZMİR	25648	19520	54.61
065.	DÜZCE	BOLU	61878	56409	18.51	153. ALIĞA	İZMİR	25450	17578	74.01
066.	POLATLI	ANKARA	60158	52737	26.33	154. KARAMÜRSEL	KOCAELİ	25437	20571	42.46
067.	KIZILTEPE	MARDİN	60134	40852	77.32	155. AKÇAABAT	TRABZON	25285	16172	89.39
068.	SILVAN	DIYARBAKIR	59865	45825	53.45	156. PAZARCIK	K.MARAŞ	25154	23382	14.61
069.	NİZİP	GAZİANTEP	58604	50067	31.49	157. GÜLBAŞI	ANKARA	25123	18262	63.79
070.	VİRANŞEHİR	ŞANLIURFA	57481	45329	47.43	158. İLGIN	KONYA	25032	22539	20.98
071.	KADIRLI	ADANA	55061	47609	29.08	159. BOR	NİĞDE	24556	20986	31.42
072.	ELBİSTAN	K.MARAŞ	54741	48756	23.16	160. SAFRANBOLU	ZONGULDAK	24351	22404	16.67
073.	KOZAN	ADANA	54451	50324	15.76	161. BULANCAK	GİRESUN	24172	19885	39.05
074.	TATVAN	BİTLİS	54071	51906	8.17	162. ÇAN	ÇANAKKALE	23855	19591	39.38
075.	ALANYA	ANTALYA	52460	28733	120.40	163. SİLOPI	ŞIRNAK	23430	13071	116.72
076.	LULEBURGAZ	KIRKILARELİ	52384	43420	37.54	164. HENDEK	SAKARYA	23397	19717	34.23
077.	AKŞEHİR	KONYA	51746	45320	26.52	165. Ş.KARAHİSAR	GİRESUN	23330	18760	43.60
078.	İDEMiŞ	İZMİR	51620	47475	16.74	166. SUŞEHİRİ	SİVAS	23202	14961	87.76
079.	SÜKE	AYDIN	50866	44556	26.49	167. SERİK	ANTALYA	23106	19214	36.89
080.	GEMLİK	BURSA	50237	36693	62.83	168. ÇERKEZKÖY	TEKİRDAĞ	23102	17902	51.00
081.	ÇİRE	ŞIRNAK	50023	29496	105.65	169. ÇUBUK	ANKARA	22935	18203	46.22
082.	SOMA	MANİSA	49977	39088	49.15	170. GÜKSUN	K.MARAŞ	22847	15785	73.95
083.	HUSAYBİN	MARDİN	49671	45178	18.96	171. BABAESKİ	KIRKILARELİ	22823	20291	23.52
084.	DÖRTYÖL	HATAY	47144	44170	13.03	172. TOŞYA	KASTAMONU	22810	21172	14.90
085.	SİLİFKE	İÇEL	46858	32257	74.68	173. KOZLUK	BATMAN	22499	17421	51.16
086.	ZİLE	TOKAT	46090	37097	43.41	174. ERZİN	HATAY	22477	18593	37.94
087.	BOLVADİN	AFYON	44969	35509	47.24	175. B.ÇEKMECE	İSTANBUL	22394	11310	136.62
088.	UNYE	ORDU	42836	35508	37.52	176. SANDIKLI	AFYON	22359	19398	28.41



## 14 - İLÇE MERKEZLERİNİN NÜFUS BÜYÜKLÜĞÜNE GÖRE SIRLANIŞI VE YILLIK NÜFUS ARTIŞ HIZI

## ORDER OF DISTRICT CENTRES BY POPULATION AND ANNUAL INCREASE RATE

BÜYÜK- LÜK SIRA NO.  ORDER NUMBER	İLÇE MERKEZLERİ DISTRICT CENTRES	SAYIM YILI - CENSUS YEAR		YILLIK NÜFUS ARTIŞ HIZI ANNUAL INCREASE RATE O/00	BÜYÜK- LÜK SIRA NO.  ORDER NUMBER	İLÇE MERKEZLERİ DISTRICT CENTRES	SAYIM YILI - CENSUS YEAR		YILLIK NÜFUS ARTIŞ HIZI ANNUAL INCREASE RATE O/00		
		1990	1985				1990	1985			
		NÜFUS POPULATION	NÜFUS POPULATION				NÜFUS POPULATION	NÜFUS POPULATION			
177.	BOZYAZI	İÇEL	22168	18710	33.92	265.	BANAZ	UŞAK	14287	10527	61.08
178.	OLTU	ERZURUM	21817	16245	58.98	266.	ARABAN	GAZİANTEP	14275	11176	48.95
179.	BURHANİYE	BALIKESİR	21805	17313	46.14	267.	GUMÜŞHACIKÖY	AMASYA	14170	15048	-12.02
180.	SARIKAMIŞ	KARS	21743	23583	-16.25	268.	HİLVAN	ŞANLIURFA	14152	9103	88.25
181.	BOYABAT	SİNOP	21506	17144	45.34	269.	ÇAY	AFYON	14147	13203	13.81
182.	İHAMOĞLU	ADANA	21484	16454	53.35	270.	HORASAN	ERZURUM	14144	12402	26.29
183.	KIRKAĞAÇ	MANİSA	21421	20512	8.67	271.	SAPANCA	SAKARYA	14124	11679	38.02
184.	OSMANCIK	ÇORUM	21347	18014	33.95	272.	BEŞİKDÜZÜ	TRABZON	14047	9025	88.48
185.	YENİŞEHİR	BURSA	21210	18814	23.97	273.	BAYINDIR	İZMİR	13862	17171	-42.81
186.	TORBALI	İZMİR	21167	18300	29.11	274.	KALE	ANTALYA	13793	11667	33.48
187.	EMİRDAĞ	AFYON	21144	17289	40.26	275.	GAZİPAŞA	ANTALYA	13697	10221	58.55
188.	BODRUM	MUĞLA	20931	12949	96.04	276.	BÜNYAN	KAYSERİ	13653	13266	5.75
189.	BİGA	ÇANAKKALE	20753	17678	32.07	277.	HEKİMHAN	MALATYA	13612	11579	32.35
190.	GÖRELE	GİRESUN	20745	12208	106.04	278.	AKÇAĞACA	BOLU	13582	11962	25.40
191.	ALACA	ÇORUM	20646	18056	26.81	279.	GEVİNE	SAKARYA	13405	10968	40.13
192.	VEZİRKÖPRÜ	SAMSUN	20633	18373	23.20	280.	KORKUTELİ	ANTALYA	13381	12039	21.14
193.	ÇEŞME	İZMİR	20622	10124	142.29	281.	BULANIK	MUŞ	13332	10719	43.63
194.	DEMİRCİ	MANİSA	20576	16110	48.94	282.	ÇAYCUMA	ZONGULDAK	13308	11589	27.66
195.	VAKFIKEBİR	TRABZON	20564	15303	59.10	283.	ERDEK	BALIKESİR	13246	11760	23.80
196.	YAHYALI	KAYSERİ	20401	17875	26.44	284.	DERİK	MARDİN	13201	13975	-11.40
197.	TERME	SAMSUN	20381	18245	22.14	285.	MURATLI	TEKİRDAĞ	13192	10054	54.33
198.	MALKARA	TEKİRDAĞ	20180	18795	14.22	286.	KORGAN	ORDU	13171	12573	9.29
199.	KESKİN	KIRIKKALE	20044	17484	27.33	287.	ŞEFAATLİ	YOZGAT	13171	9672	61.76
200.	İSKİLİP	ÇORUM	19624	17662	21.07	288.	TİREBOLU	GİRESUN	13144	12356	12.36
201.	ORTAKÖY	AKSARAY	19612	12150	95.76	289.	SARAY	TEKİRDAĞ	13038	11831	19.43
202.	ELMADAĞ	ANKARA	19490	17019	27.11	290.	DURSUNBEY	BALIKESİR	13025	11222	29.80
203.	ADALAR	İSTANBUL	19413	14785	54.47	291.	ŞUHUT	AFYON	12982	10002	52.16
204.	SELÇUK	İZMİR	19412	16242	35.66	292.	SARUHANLI	MANİSA	12977	11765	19.61
205.	AKYAZI	SAKARYA	19331	17889	15.50	293.	BİĞADİÇ	BALIKESİR	12976	11342	26.92
206.	PASINLER	ERZURUM	19144	15849	37.78	294.	İDİL	ŞIRNAK	12905	8465	84.33
207.	MALAZGİRT	MUŞ	19079	16849	24.86	295.	KIZILCAHAMAM	ANKARA	12856	10796	34.93
208.	SUSURLUK	BALIKESİR	18906	16574	26.33	296.	GÜRSU	BURSA	12730	10246	43.41
209.	GEREDE	BOLU	18780	13712	62.90	297.	İLİCA	ERZURUM	12638	13729	-16.56
210.	GELİBOLU	ÇANAKKALE	18670	16715	22.12	298.	ERMENEK	KARAMAN	12592	14113	-22.81
211.	GÜLKÖY	ORDU	18149	10932	101.38	299.	ELHALI	ANTALYA	12384	12280	1.69
212.	HAVZA	SAMSUN	17962	17497	5.25	300.	REŞADİYE	TOKAT	12321	10083	40.09
213.	DİVRİĞİ	SİVAS	17664	15974	20.11	301.	GERMENCİK	AYDIN	12285	11780	8.40
214.	MUT	İÇEL	17600	15145	30.05	302.	KANGAL	SİVAS	12276	9812	44.81
215.	KULU	KONYA	17425	16064	16.27	303.	ŞARKIKARAAĞAÇ	ÇİSPARTA	12253	8390	75.75
216.	ARDEŞEN	RİZE	17340	13403	51.51	304.	EMET	KUTAHYA	12246	11145	18.84
217.	UZUNLU	ERZİNCAN	17314	9955	110.69	305.	AKDAĞMADENİ	YOZGAT	12220	10911	22.66
218.	KURTALAN	SİRT	17295	12352	67.32	306.	BULDAN	DENİZLİ	12202	11681	8.73
219.	İZNİK	BURSA	17232	15315	23.59	307.	SOLHAN	BİNGÖL	12191	9059	59.39
220.	KULA	MANİSA	17208	15019	27.21	308.	ARAKLI	TRABZON	12141	12051	1.49
221.	MUDANYA	BURSA	17196	12152	69.44	309.	ORTACA	MUĞLA	12109	11254	16.65
222.	KINIK	İZMİR	17167	15912	15.18	310.	ALAPLI	ZONGULDAK	12105	8948	60.44
223.	KUMLUCA	ANTALYA	17166	12150	69.12	311.	ALAÇAM	SAMSUN	12097	12986	-14.18
224.	AYBASTI	ORDU	17143	15846	15.73	312.	FOÇA	İZMİR	12057	9035	57.71
225.	SERİNHİSAR	DENİZLİ	17112	13077	53.79	313.	SÜRMENE	TRABZON	12008	11408	10.25
226.	GÜRGENTEPE	ORDU	17076	13621	45.21	314.	YEŞİLHİSAR	KAYSERİ	11904	13711	-28.26
227.	HAYRABOLU	TEKİRDAĞ	16923	16300	7.50	315.	YATAĞAN	MUĞLA	11890	10090	32.83
228.	BOĞAZLIYAN	YOZGAT	16895	13041	51.78	316.	TAVAS	DENİZLİ	11777	11181	10.39
229.	ARDAHAN	KARS	16761	16895	-1.59	317.	LİCE	DIYARBAKIR	11677	10163	27.12
230.	BOZOVA	ŞANLIURFA	16745	13207	47.47	318.	NALLIHAN	ANKARA	11638	10133	27.70
231.	AHLAT	BİTLİS	16742	11163	81.06	319.	SARIKAYA	YOZGAT	11586	10007	29.30
232.	GÜROYMAK	BİTLİS	16613	9044	121.62	320.	ÇATALCA	İSTANBUL	11550	10470	19.63
233.	HACILAR	KAYSERİ	16533	12105	62.35	321.	GENÇ	BİNGÖL	11545	8027	72.69
234.	ÇERMİK	DIYARBAKIR	16531	12566	54.85	322.	KELKİT	GÜMÜŞHANE	11541	8060	71.80
235.	ESKİL	AKSARAY	16462	14034	31.91	323.	ÇİFTELER	ESKİŞEHİR	11540	10806	13.14
236.	DEVREK	ZONGULDAK	16442	16373	0.84	324.	ALUCRA	GİRESUN	11517	10470	19.06
237.	BAŞKALE	VAN	16418	10615	87.22	325.	HOPA	ARTVİN	11507	11315	3.37
238.	MARMARİS	MUĞLA	16361	9406	110.71	326.	DARENDE	MALATYA	11488	9093	46.76
239.	KEMALPAŞA	İZMİR	16354	12266	57.53	327.	TAŞKÖPRÜ	KASTAMONU	11454	10169	25.80
240.	ŞARKIŞLA	SİVAS	16181	15917	3.29	328.	ÇİVRİL	DENİZLİ	11445	10847	10.73
241.	ZARA	SİVAS	16073	11704	63.44	329.	ŞARKÖY	TEKİRDAĞ	11425	8474	59.76
242.	BANÇE	ADANA	16009	15218	10.13	330.	YENİHİSAR	AYDIN	11378	5063	161.94
243.	HİNİS	ERZURUM	16005	12161	54.93	331.	PINARBAŞI	KAYSERİ	11364	11448	-1.47
244.	KADINHANI	KONYA	15907	15910	-0.04	332.	TEKKEKÖY	SAMSUN	11351	10028	24.78
245.	İNCİRLİOVA	AYDIN	15870	14748	14.66	333.	TOMARZA	KAYSERİ	11337	10050	24.10
246.	EĞİRDİR	İSPARTA	15828	14265	20.79	334.	PINARHİSAR	KIRKLARELİ	11236	11088	2.65
247.	BELEN	HATAY	15629	15057	7.46	335.	EZİNE	ÇANAKKALE	11167	10455	13.18
248.	AŞKALE	ERZURUM	15494	14472	13.65	336.	MURADİYE	VAN	11167	12085	-15.80
249.	SARAYKÖY	DENİZLİ	15481	12768	38.53	337.	MUCUR	KIRŞEHİR	11119	10545	10.60
250.	SINAV	KUTAHYA	15460	12877	36.56	338.	PAZAR	RİZE	11068	11140	-11.30
251.	KAĞIZMAN	KARS	15274	14855	5.56	339.	TONYA	TRABZON	11058	12394	-22.81
252.	YILDIZELİ	SİVAS	15249	12044	47.19	340.	DOĞANŞEHİR	MALATYA	11046	11242	-3.52
253.	KESTEL	BURSA	15239	11193	61.71	341.	ÜRÜP	NEVŞEHİR	11040	9018	40.46
254.	AKÇAKALE	ŞANLIURFA	15211	15542	-4.31	342.	AKSEKİ	ANTALYA	11023	8353	59.47
255.	ÇİNE	AYDIN	15201	14219	13.36	343.	VARTO	MUŞ	10980	10081	17.08
256.	ÇİHANBEYLİ	KONYA	15071	12168	42.79	344.	GÜLMARMARA	MANİSA	10976	10936	0.73
257.	DALAMAN	MUĞLA	15025	13179	26.22	345.	AKÇADAĞ	MALATYA	10839	11477	-11.44
258.	BATTALGAZI	MALATYA	14994	13950	14.43	346.	MADEN	ELAZIĞ	10838	14456	-57.61
259.	KARAKOÇAN	MALATYA	14953	9618	88.26	347.	KUMRU	ORDU	10774	10774	97.84
260.	DF	TRABZON	14948	13479	20.69	348.	SENİRKENT	İSPARTA	10738	10329	7.77
261.	ÇAYELİ	RİZE	14947	16561	-20.51	349.	SARAYÜNÜ	KONYA	10721	10229	9.40
262.	TURKOĞLU	K.MARAS	14608	11207	53.01	350.	SEFERİHİSAR	İZMİR	10720	8168	54.38
263.	KARASU	SAKARYA	14500	12155	35.28	351.	SARIGÜL	MANİSA	10677	10677	24.61
264.	GÖZİT	KUTAHYA	14492	13544	13.53	352.	KURŞUNLU	ÇANKIRI	10605	7010	82.80

14 - İLÇE MERKEZLERİNİN NÜFUS BÜYÜKLÜĞÜNE GÖRE SIRLANIŞI VE YILLIK NÜFUS ARTIŞ HIZI

ORDER OF DISTRICT CENTRES BY POPULATION AND ANNUAL INCREASE RATE

BÜYÜK-LÜK SIRA NO.	İLÇE MERKEZLERİ DISTRICT CENTRES	SAYIM YILI - CENSUS YEAR		YILLIK NÜFUS ARTIŞ HIZI ANNUAL INCREASE RATE 0/00	BÜYÜK-LÜK SIRA NO.	İLÇE MERKEZLERİ DISTRICT CENTRES	SAYIM YILI - CENSUS YEAR		YILLIK NÜFUS ARTIŞ HIZI ANNUAL INCREASE RATE 0/00
		1990	1985				1990	1985	
ORDER NUMBER		POPULATION	POPULATION				POPULATION	POPULATION	
353.	EŞME	10547	10061	9.43	441.	PALU	7900	7562	8.75
354.	HASKÖY	10532	8725	37.65	442.	POZANTI	7892	7263	16.61
355.	VİZE	10518	10082	8.47	443.	ŞİLE	7872	4832	97.61
356.	YUNAK	10499	9557	18.80	444.	İNCESU	7857	7701	4.01
357.	SIVRIHİSAR	10490	10083	7.91	445.	KIRAZ	7850	8001	-3.81
358.	YEŞİLLİ	10451	9798	12.90	446.	KUYUCAK	7779	7188	15.80
359.	ÇAĞLAYANCIK.MARAŞ	10435	6358	99.09	447.	HASSA	7714	8254	-13.53
360.	GÜLHİSAR	10434	9284	23.36	448.	ÖZVATAN	7699	6170	44.28
361.	ÇAMAŞ	10430	9432	20.12	449.	TUZLUCA	7698	8104	-10.28
362.	KANDIRA	10427	9329	22.25	450.	PIRAZİT	7685	5498	66.98
363.	ARAPKIR	10420	8531	40.00	451.	HAÇKA	7673	4614	101.72
364.	AYANCIK	10418	9534	17.73	452.	ÇAYIRALAN	7644	6430	34.59
365.	ÇEKEREK	10398	7024	78.46	453.	ŞİRAN	7592	6381	34.75
366.	KOVANCIAR	10270	8888	28.90	454.	KOZAKLI	7556	7557	-0.03
367.	HANI	10266	9575	13.94	455.	GÜLİNAR	7550	7511	1.04
368.	CUMAOVA	10244	8211	44.24	456.	GÖLE	7542	8850	-31.99
369.	ESPIYE	10219	12561	-41.27	457.	ANDIRIN	7506	6122	40.76
370.	TAŞOVA	10197	7689	56.46	458.	KARAÇOBAN	7498	6589	25.85
371.	AHMETLİ	10190	8224	42.87	459.	KULP	7472	6679	22.44
372.	AKÖREN	10165	6676	84.09	460.	DURABAŞAN	7432	5472	61.23
373.	BAYRAMIÇ	10156	8639	32.36	461.	DELİÇE	7415	4752	88.99
374.	KOCAALI	10131	8155	43.39	462.	İMRANLI	7414	6806	17.11
375.	ULUBEY	10116	7760	53.03	463.	GÜNEYSİNİR	7404	5718	51.68
376.	KOÇARLI	10108	9657	9.13	464.	UĞURLUDAĞ	7356	6061	38.73
377.	ADILCEVAZ	10103	12393	-40.84	465.	GELENDOST	7338	5832	45.94
378.	PAMUKOVA	10088	8371	37.31	466.	YOMRA	7335	6084	37.40
379.	ÇINAR	10080	8049	45.00	467.	GÜNEY	7333	7295	1.04
380.	DARĞEÇİT	10079	4178	176.12	468.	KARAIŞALI	7235	5899	40.83
381.	ÇAMLIDERE	10075	6702	81.53	469.	ÖMERLİ	7152	6221	27.89
382.	ULUBORLU	10072	7178	67.75	470.	NURHAK	7076	6340	21.97
383.	İSCEHİSAR	10071	7313	64.00	471.	ÇAYIRLI	7048	5672	43.44
384.	SAVAŞTEPE	10053	8366	36.74	472.	NURDAĞI	7048	6861	5.15
385.	KALECİK	10051	5540	119.14	473.	AYDINCİK	7040	6102	28.09
386.	ARHAZI	10048	9079	20.28	474.	FINDIKLI	7022	5114	62.81
387.	DİKİLİ	10023	8201	40.13	475.	ŞEMDİNLİ	7001	8241	-32.76
388.	AVANOS	10010	9320	14.28	476.	REFAHİYE	6996	5254	57.07
389.	HAFİK	10002	8820	25.15	477.	NARMAN	6989	4122	105.43
390.	GEVAŞ	9994	8607	29.88	478.	KÜSE	6983	6104	25.96
391.	ÖBÜZELİ	9983	9547	8.93	479.	KALE	6950	4606	79.79
392.	PERŞEMBE	9963	8202	38.90	480.	YAVUZELİ	6864	6117	21.14
393.	GÜRÜN	9886	10073	-3.75	481.	MENDERES	6799	6168	18.71
394.	ELEŞKİRT	9871	11561	-31.61	482.	SELENDİ	6773	6629	2.52
395.	YENİÇE	9840	8477	29.82	483.	EYNESİL	6713	6079	6.86
396.	GÖRDES	9767	9246	10.96	484.	ARSİN	6700	5434	57.18
397.	DIYADIN	9569	7494	48.89	485.	FİNİKE	6677	6102	18.01
398.	MAZIDAĞI	9526	8289	27.82	486.	DAZKIRI	6675	6209	14.47
399.	SİNDİRGİ	9511	9536	-0.53	487.	ÇOBANLAR	6603	5770	26.97
400.	DOĞANHİSAR	9478	8793	15.00	488.	FELAHİYE	6603	5379	40.18
401.	BOZKIR	9472	6750	67.76	489.	KARAKEÇİLİ	6576	9572	-75.14
402.	SÜĞÜT	9470	8390	24.22	490.	BAŞMAKLI	6574	5561	32.00
403.	HAVSA	9237	7092	52.85	491.	CAYBAZI	6526	5792	23.62
404.	İPSALA	9212	8183	23.69	492.	ALTINÖZÜ	6518	6013	16.10
405.	YEŞİLYURT	9184	7398	43.25	493.	YENİÇE	6510	6640	-3.95
406.	TERCAN	9151	6806	59.21	494.	AMASRA	6510	5186	45.44
407.	HAYMANA	9144	8339	18.43	495.	KAZAN	6509	6432	1.98
408.	KARATAŞ	9025	7065	48.97	496.	YAYLADAĞI	6496	5108	47.86
409.	KEÇİBORLU	8955	9610	-14.12	497.	ACIGÖL	6489	6103	11.65
410.	HAVRAN	8878	9761	67.46	498.	DERBENT	6469	5867	19.50
411.	ÇAMLIYAYLA	8826	6299	67.46	499.	ÇİÇEKDAĞI	6466	4753	61.56
412.	TAŞKENT	8767	10531	-36.67	500.	TUT	6434	5003	50.31
413.	OSMANELİ	8704	7515	29.38	501.	ORHANELİ	6427	6936	-15.24
414.	KABATAŞ	8669	7742	22.62	502.	AYAŞ	6410	5991	13.52
415.	GEMEREK	8646	6114	69.30	503.	PAZARYERİ	6406	6232	5.51
416.	GERZE	8609	7370	31.08	504.	KÖYCEĞİZ	6333	5915	13.66
417.	EMİRGAZİ	8589	6940	42.64	505.	HONAZ	6317	4514	67.21
418.	DERİNKUYU	8580	7385	30.00	506.	BAHŞİLİ	6289	6495	-6.51
419.	ÇERKEŞ	8579	5863	76.13	507.	ULUDERE	6287	4329	73.90
420.	KARLIOVA	8504	5998	69.82	508.	MECİTÖZÜ	6264	4109	84.30
421.	GÜLŞEHİR	8499	5970	70.64	509.	ÇANAKCI	6263	6708	-14.34
422.	KEMER	8449	3634	168.74	510.	ATKARACALAR	6244	5477	25.96
423.	ÇANDIR	8432	7003	37.14	511.	SAVUR	6236	5640	20.09
424.	İNEBOLU	8350	7699	16.23	512.	BALA	6212	4733	54.38
425.	ESKİPAZAR	8272	7280	25.55	513.	AKKUŞ	6199	2710	165.49
426.	KALKANDERE	8263	9107	-19.45	514.	19 MAYIS	6170	5491	23.32
427.	KEŞAP	8208	7381	21.24	515.	Y.ŞARBADEMLİ	6142	4919	44.41
428.	EKİNOZU	8184	6929	33.29	516.	SULTANHİSAR	6119	5989	4.29
429.	ILGAZ	8136	7710	10.76	517.	KUMLU	6102	6543	-13.96
430.	GERCÜŞ	8116	5491	78.15	518.	GÜLPAZARI	6078	4040	81.69
431.	BAYAT	8090	6021	59.08	519.	BORÇKA	6074	5434	22.27
432.	YENİPAZAR	8078	7311	19.95	520.	IKIZCE	6059	2902	147.23
433.	HADİM	8077	11574	-71.95	521.	GÖKÇEADA	6058	4858	44.15
434.	HACİBEKTAŞ	8062	5417	79.52	522.	SARAYKENT	6053	4779	74.10
435.	LADİK	8061	7901	4.01	523.	DERELİ	6042	4558	56.37
436.	ACIPAYAM	8054	7048	26.68	524.	GÜMEN	6041	5821	7.42
437.	HAZRO	8048	5405	79.62	525.	KOYULHİSAR	6022	5618	13.89
438.	BOZDOĞAN	8034	7779	6.45	526.	SASON	6016	5190	29.54
439.	ÇELİKHAH	8033	7057	25.91	527.	KÜŞK			
440.	İSPIR	8032	8042	-0.25	528.	BABADAĞ			

14 - İLÇE MERKEZLERİNİN NUFUS BÜYÜKLÜĞÜNE GÖRE SIRLANIŞI VE YILLIK NUFUS ARTIŞ HIZI

ORDER OF DISTRICT CENTRES BY POPULATION AND ANNUAL INCREASE RATE

BÜYÜK- LÜK SIRA NO.	İLÇE MERKEZLERİ DISTRICT CENTRES	SAYIM YILI - CENSUS YEAR		YILLIK NUFUS ARTIŞ HIZI ANNUAL INCREASE RATE O/00	BÜYÜK- LÜK SIRA NO.	İLÇE MERKEZLERİ DISTRICT CENTRES	SAYIM YILI - CENSUS YEAR		YILLIK NUFUS ARTIŞ HIZI ANNUAL INCREASE RATE O/00	
		1990	1985				1990	1985		
		POPULATION	POPULATION				POPULATION	POPULATION		
470.	FARSIBAŞI	TRABZON	6002	4413	61.51	617. FEKE	ADANA	4669	4903	-9.78
470.	SARIYAHŞI	AKSARAY	5996	5098	32.45	618. BEKİLLİ	DENİZLİ	4632	4723	-3.89
531.	BEYLİKOVA	ESKİŞEHİR	5995	4301	66.42	619. ÇATALPINAR	ORDU	4630	3622	49.11
532.	M.EREGLİSİ	TEKİRDAĞ	5957	2943	141.03	620. HOZAT	TUNCELİ	4606	4085	24.01
533.	ERUH	SİRT	5929	4260	66.12	621. TUTAK	AGRI	4599	4463	6.00
534.	ALMUS	TOKAT	5901	4491	54.61	622. KAŞ	ANTALYA	4560	4002	26.11
535.	KÜPRÜBAŞI	ERZURUM	5890	4660	46.85	623. TAŞLIÇAY	AGRI	4555	4628	-3.18
536.	ORTA	ÇANKIRI	5887	3832	85.87	624. GÜNDOĞMUŞ	ANTALYA	4554	3052	80.04
537.	ÖZÜZLAR	ÇORUM	5867	4907	35.74	625. ADAKLI	BİNGÖL	4548	4096	20.94
538.	KARGI	ÇORUM	5858	5477	13.45	626. TÜRKELİ	SİNOP	4547	4203	15.73
539.	KARAHALLI	UŞAK	5839	5923	-2.86	627. KIĞI	BİNGÖL	4544	4091	21.00
540.	BEYDAĞ	İZMİR	5831	5131	25.58	628. GÜLYALI	ORDU	4536	3278	64.96
541.	KÜPRÜBAŞI	MANİSA	5816	5338	17.15	629. MİHALIÇCIK	ESKİŞEHİR	4473	4403	3.15
542.	BUHARKENT	AYDIN	5795	5602	6.77	630. SÜLEÖĞÜL	EDİRNE	4452	4423	1.31
543.	İYİDERE	RİZE	5791	6771	-31.27	631. BAYAT	AFYON	4450	4466	-0.72
544.	LAPSEKİ	ÇANAKKALE	5789	5057	27.04	632. ARTOVA	TOKAT	4429	4162	12.44
545.	MAHMUDİYE	ESKİŞEHİR	5781	5574	7.29	633. DOĞANŞAR	SİVAS	4421	2252	134.91
546.	ARAÇ	KASTAMONU	5760	4378	54.87	634. ELDİVAN	ÇANKIRI	4403	4053	16.57
547.	SULAKYURT	KIRIKKALE	5754	6137	-12.89	635. İNHÜ	ESKİŞEHİR	4399	4566	-7.45
548.	KAVAK	SAMSUN	5745	5275	17.07	636. HASANKEYF	BATMAN	4399	3073	71.74
549.	AYDINCIK	YOZGAT	5734	4014	71.33	637. HUYUK	KONYA	4387	2693	97.60
550.	SİVASLI	UŞAK	5726	6475	-24.59	638. SULUSARAY	TOKAT	4377	2714	95.59
551.	YAHŞEHAN	KIRIKKALE	5695	5530	5.88	639. BASKIL	ELAZIĞ	4374	6013	-63.65
552.	PAZAR	TOKAT	5669	4857	30.92	640. PÖTÜRGE	MALATYA	4359	4256	4.78
553.	TUFANBEYLİ	ADANA	5663	6004	-11.69	641. KÜPRÜBAŞI	TRABZON	4343	4080	12.49
554.	MANYAS	BALIKESİR	5648	5077	21.32	642. BOZKURT	DENİZLİ	4309	3393	47.80
555.	YEŞİLOVA	BURDUR	5609	5131	17.81	643. MENGEN	BOLU	4298	4822	-23.01
556.	ALINTIYA	KÜTAHYA	5604	5252	12.97	644. MURGUL	ARTVİN	4278	4251	1.27
557.	YEŞİLYURT	TOKAT	5598	3422	98.44	645. ÇATAK	VAN	4270	2931	75.25
558.	AYVACIK	ÇANAKKALE	5595	4243	55.32	646. ÇELTİK	KONYA	4266	3826	21.77
559.	SULTANDAĞI	AFYON	5590	5385	7.47	647. ERFELEK	SİNOP	4262	3672	29.80
560.	EVCİLER	AFYON	5576	5012	21.33	648. BEYTUŞŞEBAP	SİRNAK	4253	3993	12.62
561.	KARAYAZI	ERZURUM	5560	4137	59.13	649. KOCAKÖY	DIYARBAKIR	4244	3802	22.00
562.	ULUKIŞLA	NİĞDE	5545	5967	-14.67	650. BOZKURT	KASTAMONU	4240	3945	14.42
563.	GÜDÜL	ANKARA	5504	6008	-17.52	651. DEREPAZARI	RİZE	4240	4587	-15.73
564.	SİNCANLI	AFYON	5503	5049	17.22	652. BÜYÜKORHAN	BURSA	4219	2994	68.60
565.	TUZLUKÇU	KONYA	5474	4941	20.49	653. İBRADİ	ANTALYA	4215	3309	48.40
566.	KEPSUT	BALIKESİR	5466	5420	1.69	654. ARALIK	KARS	4201	4409	-9.67
567.	ŞIRVAN	SİRT	5459	4858	23.33	655. ALTUNHISAR	NİĞDE	4199	3458	38.83
568.	TEFENNİ	BURDUR	5458	5438	0.73	656. KADIŞEHİRİ	YOZGAT	4195	3591	31.09
569.	PERTEK	TUNCELİ	5428	5031	15.19	657. HAYRAT	TRABZON	4168	3172	54.61
570.	DIÇLE	DIYARBAKIR	5414	6097	-23.76	658. SEBEN	BOLU	4165	3776	19.61
571.	AYVACIK	SAMSUN	5375	4695	27.05	659. HİSARCIK	KÜTAHYA	4144	4013	6.42
572.	TORTUM	ERZURUM	5349	5231	4.46	660. HALFETİ	ŞANLIURFA	4128	2333	114.13
573.	YENİÇAĞA	BOLU	5331	4644	27.51	661. ALTINYAYLA	BURDUR	4118	3743	19.10
574.	AKINÇILAR	SİVAS	5320	4559	30.87	662. GÜLAGAÇ	AKSARAY	4111	4020	4.48
575.	KARAMANLI	BURDUR	5293	6164	-30.47	663. YENİFAKELİ	YOZGAT	4087	4841	-33.86
576.	KARACASU	AYDIN	5282	5027	9.90	664. ÇELEBİ	KIRIKKALE	4068	2953	64.07
577.	SIVRIÇE	ELAZIĞ	5261	5164	3.72	665. SÜTÇÜLER	İSPARTA	4062	2617	87.93
578.	AĞLASUN	BURDUR	5252	4552	28.61	666. TORUL	GÜMÜŞHANE	4057	4217	-7.74
579.	MUDURNU	BOLU	5237	5208	1.11	667. ECEBAT	ÇANAKKALE	4055	4236	-8.73
580.	SARİVELİLER	KARAMAN	5228	3884	59.43	668. MESUDİYE	ORDU	4047	3181	48.16
581.	BEŞİRİ	BATMAN	5219	4571	26.51	669. ÇAVDARHISAR	KÜTAHYA	4035	2539	92.65
582.	ÇUKURCA	HAKKARİ	5205	4322	37.18	670. MİHALGAZI	ESKİŞEHİR	4016	2810	71.42
583.	DEMİRKÖY	KIRKLARELİ	5203	4732	18.98	671. BOZTEPE	KİRŞEHİR	4004	4680	-31.20
584.	TARAKLI	SAKARYA	5193	3373	86.30	672. GÜRPINAR	VAN	3994	3556	23.23
585.	ULA	MUĞLA	5185	5173	0.46	673. DÖDÜRGA	ÇORUM	3974	3762	10.96
586.	ÇAMARDI	NİĞDE	5179	3329	88.39	674. DOMANIÇ	KÜTAHYA	3966	3530	23.29
587.	PERVARI	SİRT	5178	5005	6.80	675. SELİM	KARS	3957	4368	-19.76
588.	BAYKAN	SİRT	5169	6665	-50.84	676. YUSUFELİ	ARTVİN	3954	3964	-0.51
589.	AYDINTEPE	BAYBURT	5166	3932	54.59	677. YALIHÜYÜK	KONYA	3948	2607	83.00
590.	ULUBEY	UŞAK	5140	4825	12.65	678. ÇÜNGÜŞ	DIYARBAKIR	3935	4271	-16.39
591.	DEVREKANI	KASTAMONU	5137	5624	-18.11	679. SARIZ	KAYSERİ	3935	4808	-40.07
592.	CİDE	KASTAMONU	5128	6356	-42.94	680. GÖLYAKA	BOLU	3931	3438	26.80
593.	DEREBUCAK	KONYA	5115	3637	68.20	681. BAKLAN	DENİZLİ	3931	2649	78.94
594.	ALPU	ESKİŞEHİR	5087	4999	3.49	682. YAKAKENT	SAMSUN	3914	3828	4.44
595.	GÖKÇEBEY	ZONGULDAK	5081	4338	31.62	683. AZDAVAY	KASTAMONU	3893	3446	24.39
596.	FERİZLİ	SAKARYA	5058	4208	36.80	684. ÇAVDIR	BURDUR	3886	2255	108.85
597.	ARDANUÇ	ARTVİN	5052	3765	58.81	685. ÇAT	ERZURUM	3878	3077	46.27
598.	BAŞYAYLA	KARAMAN	5042	3005	103.51	686. KIZILÖREN	AFYON	3876	3203	38.14
599.	DATÇA	MUĞLA	5022	2788	117.70	687. DOĞANKENT	GİRESUN	3872	3394	26.35
600.	MERİÇ	EDİRNE	5021	3925	49.25	688. GERGER	ADİYAMAN	3854	4221	-18.19
601.	İVRİNDİ	BALIKESİR	5019	5247	-8.89	689. EDREMİT	VAN	3853	3357	27.56
602.	ATABEY	İSPARTA	5010	3894	50.40	690. PAZARLAR	KÜTAHYA	3846	3610	12.67
603.	ALADAĞ	ADANA	4990	5659	-25.16	691. ŞAPHANE	KÜTAHYA	3845	4731	-41.47
604.	ÖZALP	VAN	4920	4240	29.75	692. ALTINEKİN	KONYA	3824	3763	3.22
605.	KEBAN	ELAZIĞ	4900	5612	-27.13	693. GÖYÜK	BOLU	3812	4218	-20.24
606.	YAŞLIDERE	GİRESUN	4899	3133	89.41	694. EVREN	ANKARA	3810	2831	59.40
607.	SARIOĞLAN	KAYSERİ	4869	4046	37.03	695. GÜNYÜZÜ	ESKİŞEHİR	3804	1903	138.52
608.	KABAÖZAN	ORDU	4866	2390	142.20	696. GÜZELYURT	AKSARAY	3795	3269	29.84
609.	ŞAŞAT	ARTVİN	4850	4916	-2.70	697. AKPINAR	KİRŞEHİR	3791	2661	70.79
610.	SÖĞÜTLÜ	SAKARYA	4839	4294	23.90	698. MAZGİRT	TUNCELİ	3751	3203	31.59
611.	EĞİL	DIYARBAKIR	4803	4521	12.10	699. KÜRE	KASTAMONU	3749	4027	-14.31
612.	HİZAN	BİTLİS	4798	4026	35.09	700. K.KARABEKİR	KARAMAN	3737	3505	12.82
613.	DÜZKÖY	TRABZON	4793	4296	21.89	701. ÇARDAK	DENİZLİ	3733	5785	-87.61
614.	ÇALDIRAN	VAN	4780	4051	33.10	702. DOĞANYOL	MALATYA	3723	2503	79.41
615.	ÇAL	DENİZLİ	4704	4177	23.76	703. BAŞÇİFTLİK	TOKAT	3722	3647	4.07
616.	SAİMBEYLİ	ADANA	4699	4329	16.40	704. ÇİLİMLİ	BOLU	3717	3469	13.81

## 14 - İLÇE MERKEZLERİNİN NUFUS BÜYÜKLÜĞÜNE GÖRE SIRALANIŞI VE YILLIK NUFUS ARTIŞ HIZI

## ORDER OF DISTRICT CENTRES BY POPULATION AND ANNUAL INCREASE RATE

BÜYÜK- LÜK SIRA NO.	İLÇE MERKEZLERİ DISTRICT CENTRES	SAYIM YILI - CENSUS YEAR		YILLIK NUFUS ARTIŞ HIZI ANNUAL INCREASE RATE O/00	BÜYÜK- LÜK SIRA NO.	İLÇE MERKEZLERİ DISTRICT CENTRES	SAYIM YILI - CENSUS YEAR		YILLIK NUFUS ARTIŞ HIZI ANNUAL INCREASE RATE O/00
		1990	1985				1990	1985	
ORDER NUMBER		POPULATION	POPULATION		ORDER NUMBER		POPULATION	POPULATION	
705.	SARICAKAYA	3672	3005	40.09	793.	DİKMEN	2412	2612	-15.93
706.	YAPRAKLI	3669	3606	3.46	794.	NAZIMIYE	2401	2349	4.38
707.	SALPAZARI	3665	4684	-49.06	795.	DİĞOR	2373	2675	-23.96
708.	OVACIK	3647	2996	39.33	796.	MARMARA	2355	3460	-76.95
709.	SALIPAZARI	3644	3068	34.41	797.	KEMER	2312	2256	4.90
710.	İKİZDERE	3643	2419	81.89	798.	HARRAN	2267	929	178.42
711.	ALACAKAYA	3639	3330	17.75	799.	İHSANİYE	2253	2222	2.37
712.	AKKÖY	3614	2050	113.40	800.	ÇAYKARA	2250	2022	21.77
713.	KEMAH	3593	3229	21.36	801.	BALYA	2248	2211	3.32
714.	YUMURTALIK	3583	3835	-13.59	802.	KULUNCAK	2240	2761	-41.82
715.	GÖMEC	3567	3649	-4.55	803.	ASLANAPA	2235	2058	16.50
716.	DUNLUPINAR	3559	3252	18.04	804.	POŞOF	2208	2530	-27.23
717.	KORGUN	3558	5651	-92.53	805.	ÇİLDİR	2119	2366	-22.05
718.	AĞAÇÖREN	3543	3695	-8.40	806.	BALIŞEYH	2078	2463	-33.99
719.	AKYURT	3533	3201	19.74	807.	KEMALİYE	2044	3007	-77.21
720.	ENEZ	3509	2864	40.62	808.	BAYRAMBREN	2042	951	152.83
721.	DADAY	3502	3260	14.32	809.	KURUÇAY	2034	1765	28.37
722.	UZÜNDERE	3499	2877	39.15	810.	BOZCAADA	1903	2030	-12.92
723.	KARGAMIŞ	3430	3103	20.04	811.	HAN	1874	2417	-50.89
724.	İHSANGAZİ	3423	3279	8.60	812.	HALKAPINAR	1847	2145	-29.92
725.	KARABURUN	3405	2020	104.43	813.	ARGUVAN	1827	2101	-27.95
726.	ÇEMİŞGEZEK	3397	3213	11.14	814.	ÇAMOLUK	1794	2342	-53.31
727.	ORTAKÖY	3353	3201	9.28	815.	KIBRISCIK	1632	1737	-12.47
728.	KAVAKLIDERE	3339	2374	68.22	816.	İNİHSAR	1626	2128	-53.81
729.	GÜLLÜKONAK	3305	1045	230.28	817.	YENİPAZAR	1609	1006	93.93
730.	ARICAK	3258	3145	7.06	818.	SARAYDÜZÜ	1591	1062	80.84
731.	KAYNARCA	3257	2926	21.43	819.	LAÇIN	1570	1514	7.26
732.	SEYDİLER	3245	3546	-17.74	820.	HAMAMÖZÜ	1557	1535	2.85
733.	SEYİTGAZİ	3223	3600	-22.12	821.	PINARBAŞI	1555	911	106.94
734.	KORKUT	3212	1645	133.83	822.	ASARCIK	1488	837	115.07
735.	KARAPÜRÇEK	3211	2811	26.61	823.	OVACIK	1451	1111	53.40
736.	HARMANCIK	3210	3315	-6.44	824.	AKÇAKENT	1448	450	233.74
737.	GÜNEYSU	3178	3234	-3.49	825.	KOĞCAZ	1306	1278	4.33
738.	ÇATALZEYİN	3165	2986	11.64	826.	YAYLADERE	1294	1553	-36.49
739.	HAMUR	3154	3034	7.76	827.	LALAPAŞA	1248	1241	1.12
740.	TEKMAN	3150	2423	52.48	828.	KALE	818	510	94.49
741.	İLİÇ	3148	2068	84.04	829.	DOĞANYURT	802	796	1.50
742.	PAZARYOLU	3124	3276	-9.50					
743.	BAHÇESARAY	3116	2070	81.80					
744.	AKKIŞLA	3109	2680	29.70					
745.	HANAK	3082	2685	27.58					
746.	PULUMUR	3056	3737	-40.24					
747.	OTLUKBELİ	3050	2815	16.04					
748.	PEHLİVANKÖY	3045	3008	2.45					
749.	ÇAMELİ	3043	2657	27.13					
750.	AHIRLI	3037	1432	150.36					
751.	ŞENKAYA	3033	2559	33.99					
752.	HEMŞİN	3018	2594	30.28					
753.	ALTINYAYLA	3017	2297	54.53					
754.	BEYAĞAÇ	3006	2995	0.73					
755.	SABANÖZÜ	3002	3012	-0.67					
756.	YIĞILCA	2939	2987	-3.24					
757.	SUSUZ	2937	3213	-17.96					
758.	AYRANCI	2927	2958	-2.11					
759.	AKSU	2921	2341	44.27					
760.	ÇELTİKÇİ	2911	2686	16.09					
761.	KELES	2910	2492	31.01					
762.	EFLANİ	2894	3062	-11.29					
763.	GÜCE	2890	3192	-19.88					
764.	ŞENPAZAR	2887	2439	33.73					
765.	SARAY	2863	2415	34.03					
766.	YAZIHAN	2862	1840	88.35					
767.	ABANA	2837	2624	15.61					
768.	ÇAMLIHEMŞİN	2829	2415	31.64					
769.	ULUS	2825	2988	-11.22					
770.	ARPAÇAY	2815	3474	-38.58					
771.	KÜRTÜN	2809	3410	-38.78					
772.	AĞIN	2794	2900	-7.45					
773.	AYDINLAR	2789	2511	21.00					
774.	DÜRTDİVAN	2787	2078	58.71					
775.	ÇİFTLİK	2772	2645	9.38					
776.	HOCALAR	2730	2074	54.96					
777.	OLUR	2713	3050	-23.42					
778.	DERNEKPAZARI	2686	2110	48.27					
779.	GÜYNÜCEK	2678	2702	-1.78					
780.	KARPUZLU	2644	2365	22.30					
781.	AĞLI	2631	3004	-26.52					
782.	HANÖNÜ	2582	2293	23.74					
783.	GÖLOVA	2554	1873	62.02					
784.	SİNCİK	2503	2349	12.70					
785.	BOĞAZKALE	2501	2382	9.75					
786.	KIZILIRMAK	2492	1614	86.87					
787.	MUTKİ	2490	4065	-98.03					
788.	ULAŞ	2488	2726	-18.27					
789.	SAMSAT	2458	3453	-67.98					
790.	DEMİRÖZÜ	2452	2194	22.24					
791.	AKYAKA	2440	3235	-56.41					
792.	YEDİSU	2432	2385	3.90					

NOT: 1985 GENEL NUFUS SAYIMININ KESİN SONUÇLARI, 1990 GENEL NUFUS SAYIMI GÜNÜNDEKİ İDARİ BÖLÜNÜŞE GÖRE YENİDEN DÜZENLENMİŞTİR.  
NOTE: THE FINAL RESULTS OF THE 1985 GENERAL CENSUS OF POPULATION HAVE BEEN READJUSTED ACCORDING TO THE ADMINISTRATIVE DIVISION ON THE CENSUS DAY OF 1990.

15 - İL VE İLÇELERE GÖRE NUFUS VE YILLIK NUFUS ARTIŞ HIZI  
POPULATION BY PROVINCE AND DISTRICT AND ANNUAL INCREASE RATE

SAYIM YILI - CENSUS YEAR							
1985				1990			YILLIK NUFUS ARTIŞ HIZI ANNUAL INCREASE RATE 0/00
İL VE İLÇELER PROVINCES AND DISTRICTS	TOPLAM TOTAL	İL VE İLÇE MERKEZLERİ NUFUSU OF PROV- INCE AND DISTRICT CENTRES	BUCAK VE KÖYLER NUFUSU OF SUB-DIS- TRICTS AND VILLAGES	TOPLAM TOTAL	İL VE İLÇE MERKEZLERİ NUFUSU OF PROV- INCE AND DISTRICT CENTRES	BUCAK VE KÖYLER NUFUSU OF SUB-DIS- TRICTS AND VILLAGES	
GENEL TOPLAM GENERAL TOTAL	50664458	28140464	22523994	56473035	33326351	23146684	21.71
01. ADANA							
01. SEYHAN	560000	532789	27211	672121	642321	29800	36.50
02. YÜREĞİR	321625	230980	90645	369529	273829	95700	27.77
03. ALADAĞ	24395	5659	18736	23207	4990	18217	-9.98
04. BAŒE	28199	15218	12981	27983	16009	11974	-1.54
05. CEYHAN	147497	72624	74873	161523	85308	76215	18.17
06. DÜZİÇİ	68936	35750	33186	67155	31813	35342	-5.24
07. FEKE	22842	4903	17939	21751	4669	17082	-9.79
08. İMAMOĞLU	29778	16454	13324	33565	21484	12081	23.94
09. KADİRLİ	106938	47609	59329	114091	55061	59030	12.95
10. KARAIŞALI	35950	5899	30051	37584	7235	30349	8.89
11. KARATAŞ	26317	7065	19252	26450	9025	17425	1.01
12. KOZAN	114967	50324	64643	117704	54451	63253	4.71
13. OSMANİYE	154629	103824	50805	174875	122307	52568	24.61
14. POZANTI	17383	7263	10120	23040	7892	15148	56.35
15. SAİMBEYLİ	20528	4329	16199	20700	4699	16001	1.67
16. TUFANBEYLİ	25611	6004	19607	22672	5663	17009	-24.38
17. YUMURTALIK	20345	3835	16510	20957	3583	17374	5.93
TOPLAM - TOTAL	1725940	1150529	575411	1934907	1350339	584568	22.86
02. ADIYAMAN							
00. MERKEZ	139017	71644	67373	175647	100045	75602	46.78
01. BESNİ	72878	17763	55115	88531	26076	62455	38.91
02. ÇELİKHAN	20752	7057	13695	21391	8033	13358	6.07
03. GERGER	32618	4221	28397	32587	3854	28733	-0.19
04. GÜLBAŞI	49890	22153	27737	55358	29588	25770	20.80
05. KAHTA	73503	25510	47993	94928	40281	54647	51.16
06. SAMSAT	11346	3453	7893	11451	2458	8993	1.84
07. SİNCİK	19254	2349	16905	19524	2503	17021	2.79
08. TUT	11470	4753	6717	13714	6466	7248	35.74
TOPLAM - TOTAL	430728	158903	271825	513131	219304	293827	35.01
03. AFYON							
00. MERKEZ	129713	87033	42680	144276	95643	48633	21.28
01. BAŞMAKÇI	16222	9572	6650	13021	6574	6447	-43.96
02. BAYAT	9654	4466	5188	9080	4450	4630	-12.26
03. BOLVADİN	55427	35509	19918	66438	44969	21469	36.24
04. ÇAY	38081	13203	24878	43582	14147	29435	26.99
05. COBANLAR	22513	6209	16304	24972	6675	18297	20.73
06. DAZKIRI	14872	6102	8770	16258	6677	9581	17.82
07. DİNAR	74608	28598	46010	90952	34990	55962	39.62
08. EMİRDAĞ	54474	17289	37185	55543	21144	34399	3.89
09. EVCİLER	9998	5012	4986	10375	5576	4799	7.40
10. HOCALAR	16809	2074	14735	17216	2730	14486	4.78
11. İHSANİYE	28346	2222	26124	30034	2253	27781	11.57
12. İSCEHİSAR	17215	7313	9902	22143	10071	12072	50.35
13. KIZILÖREN	11896	3203	8693	14696	3876	10820	42.27
14. SANDIKLI	50572	19398	31174	57250	22359	34891	24.81
15. SİNCANLI	49338	5049	44289	52206	5503	46703	11.30
16. SULTANDAĞI	23304	5385	17919	22921	5590	17331	-3.31
17. ŞUHUT	43936	10002	33934	48260	12982	35278	18.77
TOPLAM - TOTAL	666978	267639	399339	739223	306209	433014	20.57
04. AĞRI							
00. MERKEZ	103582	54492	49090	103797	58038	45759	0.41
01. DİYADİN	36154	7494	28660	38413	9569	28844	12.12
02. DOĞUBEYAZIT	84313	31134	53179	89171	35213	53958	11.20
03. ELEŞKİRT	45281	11561	33720	41748	9871	31877	-16.25
04. HAMUR	22513	3034	19479	22344	3154	19190	-1.51
05. PATNOS	72374	25046	47328	85698	33759	51939	33.80
06. TAŞLIÇAY	22759	4628	18131	21976	4555	17421	-7.00
07. TUTAK	34155	4463	29692	33946	4599	29347	-1.23
TOPLAM - TOTAL	421131	141852	279279	437093	158758	278335	7.44

NOT : 1985 GENEL NUFUS SAYIMININ KESİN SONUÇLARI, 1990 GENEL NUFUS SAYIMI GÜNÜNDEKİ İDARİ BÖLÜNÜŞE GÖRE YENİDEN DÜZENLENMİŞTİR.

NOTE : THE FINAL RESULTS OF THE 1985 GENERAL CENSUS OF POPULATION HAVE BEEN READJUSTED ACCORDING TO THE ADMINISTRATIVE DIVISION ON THE CENSUS DAY OF 1990.

15 - İL VE İLÇELERE GÖRE NÜFUS VE YILLIK NÜFUS ARTIŞ HIZI  
POPULATION BY PROVINCE AND DISTRICT AND ANNUAL INCREASE RATE

SAYIM YILI - CENSUS YEAR							
1985				1990			YILLIK NÜFUS ARTIŞ HIZI ANNUAL INCREASE RATE 0/00
İL VE İLÇELER PROVINCES AND DISTRICTS	TOPLAM TOTAL	İL VE İLÇE MERKEZLERİ NÜFUSU POPULATION OF PROV- INCE AND DISTRICT CENTRES	BUCAK VE KÖYLER NÜFUSU POPULATION OF SUB-DIS- TRICTS AND VILLAGES	TOPLAM TOTAL	İL VE İLÇE MERKEZLERİ NÜFUSU POPULATION OF PROV- INCE AND DISTRICT CENTRES	BUCAK VE KÖYLER NÜFUSU POPULATION OF SUB-DIS- TRICTS AND VILLAGES	
05. AMASYA							
00. MERKEZ	120607	53431	67176	121082	57288	63794	0.79
01. GÖYNÜCEK	21920	2702	19218	20992	2678	18314	-8.65
02. GUMUŞHACIKÖY	37512	15048	22464	35225	14170	21055	-12.58
03. HAMAMÖZÜ	8446	1535	6911	8303	1557	6746	-3.42
04. MERZİFON	66250	37027	29223	67448	40431	27017	3.58
05. SULUOVA	46426	33864	12562	49374	36223	13151	12.31
06. TAŞOVA	57128	7689	49439	54767	10197	44570	-8.44
TOPLAM - TOTAL	358289	151296	206993	357191	162544	194647	-0.61
06. ANKARA							
01. ALTINDAĞ	406948	403871	3077	422668	417616	5052	7.58
02. ÇANKAYA	667351	665128	2223	714330	712304	2026	13.61
03. ETİMESGUT	35861	35080	781	70800	69960	840	136.04
04. KEÇİÖREN	443390	433559	9831	536168	523891	12277	38.00
05. MAMAK	379460	371904	7556	410359	400733	9626	15.66
06. SİNCAN	59451	50869	8582	101118	91016	10102	106.23
07. YENİMAHALLE	332013	325493	6520	351436	343951	7485	11.37
08. AKYURT	12285	3201	9084	12535	3533	9002	4.03
09. AYAŞ	21762	6936	14826	20806	6427	14379	-8.98
10. BALA	38693	5477	33216	37612	6236	31376	-5.67
11. BEYPAZARI	42008	21672	20336	45977	26225	19752	18.06
12. ÇAMLIDERE	18278	6702	11576	19365	10075	9290	11.55
13. ÇUBUK	47446	18203	29243	51964	22935	29029	18.19
14. ELMADAĞ	32967	17019	15948	38032	19490	18542	28.58
15. EVREN	6155	2831	3324	6928	3810	3118	23.66
16. GÜLBAŞI	33708	18262	15446	43522	25123	18399	51.11
17. GÜDÜL	19460	6008	13452	18698	5504	13194	-7.99
18. HAYMANA	59311	8339	50972	55527	9144	46383	-13.19
19. KALECİK	24448	5540	18908	25043	10051	14992	4.81
20. KAZAN	14331	5186	9145	21837	6509	15328	84.24
21. KIZILCAHAMAM	32225	10796	21429	34456	12856	21600	13.39
22. NALLIHAN	35718	10133	25585	36779	11638	25141	5.85
23. POLATLI	95694	52737	42957	99965	60158	39807	8.73
24. Ş.KOÇHİSAR	50983	27090	23893	60701	37534	23167	34.89
TOPLAM - TOTAL	2909946	2512036	397910	3236626	2836719	399907	21.28
07. ANTALYA							
00. MERKEZ	327786	261114	66672	448773	378208	70565	62.83
01. AKSEKİ	22622	8353	14269	30229	11023	19206	57.98
02. ALANYA	87401	28733	58668	129106	52460	76646	78.03
03. ELMALI	40357	12280	28077	35324	12384	22940	-26.64
04. FİNİKE	29776	5034	24742	34576	6700	27876	29.89
05. GAZİPAŞA	37604	10221	27383	40840	13697	27143	16.51
06. GÜNDOĞMUŞ	17627	3052	14575	20409	4554	15855	29.31
07. İBRADİ	15537	3309	12228	17126	4215	12911	19.47
08. KALE	17382	11667	5715	20656	13793	6863	34.51
09. KAŞ	39301	4002	35299	40469	4560	35909	5.86
10. KEMER	11031	3634	7397	23268	8449	14819	149.27
11. KORKUTELİ	47312	12039	34973	46115	13381	32734	-3.85
12. KUMLUCA	35693	12150	23543	44834	17166	27668	45.60
13. MANAVGAT	84699	22360	62339	115731	38498	77233	62.43
14. SERİK	77321	19214	58107	84755	23106	61649	18.36
TOPLAM - TOTAL	891149	417162	473987	1132211	602194	530017	47.88
08. ARTVİN							
00. MERKEZ	32422	18720	13702	33183	20306	12877	4.64
01. ARDANUÇ	19875	3765	16110	17782	5052	12730	-22.26
02. ARHAVİ	19016	9079	9937	18351	10048	8303	-7.12
03. BORÇKA	32220	6543	25677	30329	6102	24227	-12.10
04. HOPA	31464	11315	20149	30862	11507	19355	-3.86
05. MURGUL	13222	4251	8971	11951	4278	7673	-20.21
06. ŞAŞAT	38427	4916	33511	33315	4850	28465	-28.55
07. YUSUFELİ	39692	3964	35728	37060	3954	33106	-13.72
TOPLAM - TOTAL	226338	62553	163785	212833	66097	146736	-12.30
09. AYDIN							
00. MERKEZ	145755	90449	55306	165712	107011	58701	25.66
01. BOZDOĞAN	34959	7779	27180	34429	8034	26395	-3.06
02. BUHARKENT	10671	5602	5069	11199	5795	5404	9.66
03. ÇİNE	53248	14219	39029	54188	15201	38987	3.50
04. GERMENCİK	43251	11780	31471	45907	12285	33622	11.92
05. İNCİRLİOVA	33463	14748	18715	35242	15870	19372	10.36
06. KARACASU	21292	5027	16265	22801	5282	17519	13.69
07. KARPUZLU	14591	2365	12226	14248	2644	11604	-4.76
08. KOÇARLI	38357	9657	28700	39103	10108	28995	3.85
09. KÖŞK	22230	5618	16612	22843	6022	16821	5.44
10. KUŞADASI	29098	21227	7871	43636	31911	11725	81.04
11. KUYUCAK	32624	7188	25436	32583	7779	24804	-0.25
12. NAZİLLİ	115947	77627	38320	121762	80277	41485	9.79

15 - İL VE İLÇELERE GÖRE NÜFUS VE YILLIK NÜFUS ARTIŞ HIZI  
POPULATION BY PROVINCE AND DISTRICT AND ANNUAL INCREASE RATE

SAYIM YILI - CENSUS YEAR								
		1985			1990			YILLIK NÜFUS ARTIŞ HIZI ANNUAL INCREASE RATE 0/00
İL VE İLÇELER PROVINCES AND DISTRICTS	TOPLAM TOTAL	İL VE İLÇE MERKEZLERİ NÜFUSU POPULATION OF PROV- INCE AND DISTRICT CENTRES	BUCAK VE KÖYLER NÜFUSU POPULATION OF SUB-DIS- TRICTS AND VILLAGES	TOPLAM TOTAL	İL VE İLÇE MERKEZLERİ NÜFUSU POPULATION OF PROV- INCE AND DISTRICT CENTRES	BUCAK VE KÖYLER NÜFUSU POPULATION OF SUB-DIS- TRICTS AND VILLAGES		
13. SÜKE	98164	44556	53608	119750	50866	68884	39.75	
14. SULTANHISAR	22086	5491	16595	22550	6170	16380	4.16	
15. YENİHISAR	11335	5063	6272	21233	11378	9855	125.53	
16. YENİPAZAR	16572	7311	9261	17630	8078	9552	12.38	
TOPLAM - TOTAL	743643	335707	407936	824816	384711	440105	20.72	
10. BALIKESİR								
00. MERKEZ	222877	149989	72888	245651	170589	75062	19.46	
01. AYVALIK	38879	21381	17498	46827	25687	21140	37.20	
02. BALYA	23815	2211	21604	21781	2248	19533	-17.86	
03. BÄNDİRMA	93358	70137	23221	102300	77444	24856	18.29	
04. BIGADIÇ	49577	11342	38235	50728	12976	37752	4.59	
05. BURHANIYE	29445	17313	12132	33706	21805	11901	27.03	
06. DURSUNBEY	52723	11222	41501	52230	13025	39205	-1.88	
07. EDREMIT	52160	30159	22001	63430	35486	27944	39.12	
08. ERDEK	22357	11760	10597	26547	13246	13301	34.36	
09. GÖMEÇ	10225	3649	6576	11020	3567	7453	14.98	
10. GÖNEN	63562	22090	41472	67599	26849	40750	12.32	
11. HAVRAN	26318	9761	16557	25711	8878	16833	-4.67	
12. İVRİNDİ	36652	5247	31405	37181	5019	32162	2.87	
13. KEPSUT	32145	5420	26725	30138	5466	24672	-12.89	
14. MANYAS	29021	5077	23944	29310	5648	23662	1.98	
15. MARMARA	7933	3460	4473	9792	2355	7437	42.11	
16. SAVAŞTEPE	23585	8366	15219	24337	10053	14284	6.28	
17. SINDIRGI	52223	9536	42687	52004	9511	42493	-0.84	
18. SUSURLUK	43427	16574	26853	43022	18906	24116	-1.87	
TOPLAM - TOTAL	910282	414694	495588	973314	468758	504556	13.39	
11. BİLEÇİK								
00. MERKEZ	39322	18506	20816	43548	23273	20275	20.42	
01. BOZÜYÜK	40588	25130	15458	48193	33162	15031	34.35	
02. GÖLPAZARI	15979	5989	9990	15033	6119	8914	-12.21	
03. İNHİSAR	7879	2128	5751	8140	1626	6514	6.52	
04. OSMANLI	16682	7515	9167	18118	8704	9414	16.52	
05. PAZARYERİ	16274	5991	10283	16112	6410	9702	-2.00	
06. SÖĞÜT	17868	8390	9478	20412	9470	10942	26.62	
07. YENİPAZAR	6317	1006	5311	5970	1609	4361	-11.30	
TOPLAM - TOTAL	160909	74655	86254	175526	90373	85153	17.39	
12. BİNGÖL								
00. MERKEZ	86988	34024	52964	95445	41590	53855	18.56	
01. ADAKLI	22155	4096	18059	19519	4548	14971	-25.33	
02. GENÇ	42610	8027	34583	43714	11545	32169	5.12	
03. KARLIOVA	30799	5998	24801	33257	8504	24753	15.36	
04. KIĞI	13483	4091	9392	11438	4544	6894	-32.90	
05. SOLHAN	30524	9059	21465	35292	12191	23101	29.03	
06. YAYLADERE	6199	1553	4646	3607	1294	2313	-108.30	
07. YEDİSU	10557	2385	8172	8694	2432	6262	-38.83	
TOPLAM - TOTAL	243315	69233	174082	250966	86648	164318	6.19	
13. BİTLİS								
00. MERKEZ	65993	36073	29920	68132	38130	30002	6.38	
01. ADILCEVAZ	27332	12393	14939	26950	10103	16847	-2.81	
02. AHLAT	28455	11163	17292	34217	16742	17475	36.88	
03. GÜROYMAK	26709	9044	17665	37030	16613	20417	65.35	
04. HIZAN	39107	4026	35081	43790	4798	38992	22.62	
05. MUTKI	35108	4065	31043	38004	2490	35514	15.85	
06. TATVAN	79125	51906	27219	81992	54071	27921	7.12	
TOPLAM - TOTAL	301829	128670	173159	330115	142947	187168	17.92	
14. BOLU								
00. MERKEZ	100910	50288	50622	113596	60789	52807	23.68	
01. AKÇAKOCA	30430	11962	18468	32839	13582	19257	15.24	
02. CUMAOVA	24424	8211	16213	26499	10244	16255	16.31	
03. ÇİLİMLİ	15317	3469	11848	15969	3717	12252	8.34	
04. DÖRTDİVAN	14436	2078	12358	13499	2787	10712	-13.42	
05. DÜZCE	140959	56409	84550	156326	61878	94448	20.69	
06. GEREDE	40041	13712	26329	41274	18780	22494	6.07	
07. GÖLYAKA	18869	3438	15431	19775	3931	15844	9.38	
08. GÖYNÜK	21511	4218	17293	20076	3812	16264	-13.81	
09. KIBRISCIK	8208	1737	6471	6716	1632	5084	-40.12	
10. MENGEN	19082	4822	14260	18982	4298	14684	-1.05	
11. MUDURNU	27237	5208	22029	27153	5237	21916	-0.62	
12. SEBEN	11323	3776	7547	11020	4165	6855	-5.42	
13. YENİÇAĞA	10279	4646	5633	10874	5331	5543	11.25	
14. YIGILCA	21752	2987	18765	22271	2939	19332	4.72	
TOPLAM - TOTAL	504778	176961	327817	536869	203122	333747	12.33	
15. BURDUR								
00. MERKEZ	81989	53995	27994	83267	56432	26835	3.09	

## 15 - İL VE İLÇELERE GÖRE NÜFUS VE YILLIK NÜFUS ARTIŞ HIZI

## POPULATION BY PROVINCE AND DISTRICT AND ANNUAL INCREASE RATE

SAYIM YILI - CENSUS YEAR								
İL VE İLÇELER PROVINCES AND DISTRICTS	1985			1990			YILLIK NÜFUS ARTIŞ HIZI ANNUAL INCREASE RATE O/00	
	TOPLAM	İL VE İLÇE MERKEZLERİ NÜFUSU OF PROV- INCE AND DISTRICT CENTRES	BUCAK VE KÖYLER NÜFUSU OF SUB-DIS- TRICTS AND VILLAGES	TOPLAM	İL VE İLÇE MERKEZLERİ NÜFUSU OF PROV- INCE AND DISTRICT CENTRES	BUCAK VE KÖYLER NÜFUSU OF SUB-DIS- TRICTS AND VILLAGES		
	01. AĞLASUN	10584	4552	6032	11505	5252		6253
02. ALTINYAYLA	11565	3743	7822	12251	4118	8133	11.52	
03. BUCAK	48102	20507	27595	54427	27407	27020	24.71	
04. ÇAVDIR	14940	2255	12685	16205	3886	12319	16.26	
05. ÇELTİKÇİ	10378	2686	7692	10266	2911	7355	-2.17	
06. GÜLHİSAR	13544	9284	4260	14763	10434	4329	17.24	
07. KARAMANLI	10150	6164	3986	8832	5293	3539	-27.82	
08. KEMER	5357	2256	3101	5059	2312	2747	-11.45	
09. TEFENNİ	14267	5438	8829	13667	5458	8209	-8.59	
10. YEŞİLOVA	27126	5131	21995	24657	5609	19048	-19.09	
TOPLAM - TOTAL	248002	116011	131991	254899	129112	125787	5.49	
16. BURSA								
01. NİLÜFER	56131	32483	23648	65799	36897	28902	31.78	
02. OSMANGAZİ	403681	377556	26125	510902	473302	37600	47.11	
03. YILDIRIM	246704	246220	484	325159	324377	782	55.23	
04. BÜYÜKORHAN	18439	2994	15445	19591	4219	15372	12.12	
05. GEMLİK	57308	36693	20615	78193	50237	27956	62.15	
06. GÜRSU	15775	10246	5529	18681	12730	5951	33.82	
07. HARMANCIK	11900	3315	8585	12149	3210	8939	4.14	
08. İNEGÖL	106372	54659	51713	126214	71120	55094	34.21	
09. İZNİK	39873	15315	24558	41942	17232	24710	10.12	
10. KARACABEY	65509	25384	40125	72898	31665	41233	21.37	
11. KELES	22125	2492	19633	21675	2910	18765	-4.11	
12. KESTEL	26067	11193	14874	31710	15239	16471	39.19	
13. MUDANYA	32042	12152	19890	38656	17196	21460	37.53	
14. M. KEMALPAŞA	96830	33904	62926	100410	37938	62472	7.26	
15. ORHANELİ	28666	5003	23663	30015	6434	23581	9.20	
16. ORHANGAZİ	46482	23168	23314	56426	31889	24537	38.77	
17. YENİŞEHİR	50111	18814	31297	52717	21210	31507	10.14	
TOPLAM - TOTAL	1324015	911591	412424	1603137	1157805	445332	38.26	
17. ÇANAKKALE								
00. MERKEZ	73412	48059	25353	81435	53995	27440	20.74	
01. AYVACIK	28092	4243	23849	30534	5595	24939	16.67	
02. BAYRAMIÇ	32165	8639	23526	31949	10156	21793	-1.35	
03. BİGA	75190	17678	57512	75513	20753	54760	0.86	
04. BOZCAADA	2030	2030	0	1903	1903	0	-12.92	
05. ÇAN	48247	19591	28656	51713	23855	27858	13.88	
06. ECEBAT	10112	4236	5876	9671	4055	5616	-8.92	
07. EZİNE	32591	10455	22136	34234	11167	23067	9.84	
08. GELİBOLU	40013	16715	23298	40020	18670	21350	0.03	
09. GÖKÇEADA	7610	5434	2176	7948	6074	1874	8.69	
10. LAPSEKİ	24473	5057	19416	24545	5789	18756	0.59	
11. YENİCE	43186	6013	37173	42798	6517	36281	-1.80	
TOPLAM - TOTAL	417121	148150	268971	432263	168529	263734	7.13	
18. ÇANKIRI								
00. MERKEZ	63743	41420	22323	67620	45496	22124	11.81	
01. ATKARACALAR	9040	4109	4931	11235	6263	4972	43.47	
02. BAYRAMÖREN	5418	951	4467	7310	2042	5268	59.90	
03. ÇERKEŞ	19348	5863	13485	22145	8579	13566	27.00	
04. ELDİVAN	10467	4053	6414	9707	4403	5304	-15.08	
05. ESKİPAZAR	23612	7280	16332	22686	8272	14414	-8.00	
06. İLGAZ	26210	7710	18500	23281	8136	15145	-23.70	
07. KIZILIRMAK	15343	1614	13729	14878	2492	12386	-6.16	
08. KORGUN	10091	5651	4440	7233	3558	3675	-66.60	
09. KURŞUNLU	17107	7010	10097	25145	10605	14540	77.03	
10. ORTA	21160	3832	17328	26457	5887	20570	44.68	
11. OVACIK	8287	1111	7176	7099	1451	5648	-30.95	
12. ŞABANÖZÜ	13167	3012	10155	11779	3002	8777	-22.28	
13. YAPRAKLI	21857	3606	18251	22554	3669	18885	6.28	
TOPLAM - TOTAL	264850	97222	167628	279129	113855	165274	10.50	
19. ÇORUM								
00. MERKEZ	173171	96725	76446	186377	116810	69567	14.70	
01. ALACA	57544	18056	39488	54814	20646	34168	-9.72	
02. BAYAT	31916	6021	25895	35010	8090	26920	18.51	
03. BOĞAZKALE	11252	2382	8870	10425	2501	7924	-15.27	
04. DODURGA	14359	3762	10597	13550	3974	9576	-11.60	
05. İSKİLİP	51648	17662	33986	51877	19624	32253	0.88	
06. KARGI	29689	5477	24212	26762	5858	20904	-20.76	
07. LAÇIN	11458	1514	9944	12584	1570	11014	18.75	
08. MECİTÖZÜ	35309	6495	28814	32059	6287	25772	-19.31	
09. OĞUZLAR	10586	4907	5679	11846	5867	5979	22.49	
10. ORTAKÖY	12852	3201	9651	13073	3353	9720	3.41	
11. OSMANCIK	50578	18014	32564	52490	21347	31143	7.42	
12. SUNGURLU	84216	28780	55436	81665	30521	51144	-6.15	
13. UĞURLUDAĞ	24117	6061	18056	27331	7356	19975	25.02	
TOPLAM - TOTAL	598695	219057	379638	609863	253804	356059	3.70	
20. DENİZLİ								
00. MERKEZ	220206	169130	51076	271346	204118	67228	41.77	



15 - İL VE İLÇELERE GÖRE NÜFUS VE YILLIK NÜFUS ARTIŞ HIZI  
POPULATION BY PROVINCE AND DISTRICT AND ANNUAL INCREASE RATE

SAYIM YILI - CENSUS YEAR								
		1985			1990			YILLIK NÜFUS ARTIŞ HIZI ANNUAL INCREASE RATE 0/00
İL VE İLÇELER PROVINCES AND DISTRICTS	TOPLAM TOTAL	İL VE İLÇE MERKEZLERİ NÜFUSU	BUCAK VE KÖYLER NÜFUSU	TOPLAM TOTAL	İL VE İLÇE MERKEZLERİ NÜFUSU	BUCAK VE KÖYLER NÜFUSU		
		POPULATION OF PROV- INCE AND DISTRICT CENTRES	POPULATION OF SUB-DIS- TRICTS AND VILLAGES		POPULATION OF PROV- INCE AND DISTRICT CENTRES	POPULATION OF SUB-DIS- TRICTS AND VILLAGES		
01. ACIPAYAM	65788	7048	58740	69446	8054	61392	10.82	
02. AKKÖY	11553	2050	9503	16235	3614	12621	68.04	
03. BABADAĞ	8204	5190	3014	9513	6016	3497	29.61	
04. BAKLAN	11485	2649	8836	14568	3931	10637	47.56	
05. BEKİLLİ	13375	4723	8652	12637	4632	8005	-11.35	
06. BEYAĞAÇ	7863	2995	4868	7626	3006	4620	-6.12	
07. BOZKURT	10211	3393	6818	10331	4309	6022	2.34	
08. BULDAN	24660	11681	12979	25554	12202	13352	7.12	
09. ÇAL	35417	4177	31240	39260	4704	34556	20.60	
10. ÇAMELİ	21445	2657	18788	20379	3043	17336	-10.20	
11. ÇARDAK	14205	5785	8420	11818	3733	8085	-36.79	
12. ÇİVRİL	60797	10847	49950	61441	11445	49996	2.11	
13. GÜNEY	15136	7295	7841	15799	7333	8466	8.57	
14. HONAZ	21274	5915	15359	24254	6333	17921	26.22	
15. KALE	18113	6104	12009	19089	6950	12139	10.50	
16. SARAYKÖY	30213	12768	17445	32890	15481	17409	16.98	
17. SERİNHİSAR	19381	13077	6304	23560	17112	6448	39.05	
18. TAVAS	58152	11181	46971	65136	11777	53359	22.68	
TOPLAM - TOTAL	667478	288665	378813	750882	337793	413089	23.55	
21. DIYARBAKIR							41.69	
00. MERKEZ	380618	305940	74678	468830	381144	87686	52.21	
01. BİSMİL	76764	24862	51902	99662	39834	59828	27.99	
02. ÇERMİK	42694	12566	30128	49107	16531	32576	31.39	
03. ÇINAR	43118	8049	35069	50445	10080	40365	-34.08	
04. ÇUNGUŞ	20238	4271	15967	17067	3935	13132	2.64	
05. DİCLE	35508	6097	29411	35980	5414	30566	25.81	
06. EĞİL	18588	4521	14067	21148	4803	16345	14.64	
07. ERGANİ	73055	33209	39846	78603	37365	41238	9.70	
08. HANİ	25962	9575	16387	27252	10266	16986	20.31	
09. HAZRO	21656	5405	16251	23971	8048	15923	20.24	
10. KOCAKÖY	13925	3802	10123	15408	4244	11164	14.39	
11. KULP	46977	6679	40298	50482	7472	43010	10.88	
12. LİCE	44594	10163	34431	47088	11639	35449	38.26	
13. SİLVAN	90808	45825	44983	109953	59865	50088	31.70	
TOPLAM - TOTAL	934505	480964	453541	1094996	600640	494356	27.12	
22. EDİRNE							-1.66	
00. MERKEZ	108592	86909	21683	124361	102345	22016	12.09	
01. ENEZ	12806	2864	9942	12700	3509	9191	5.44	
02. HAVSA	26263	7092	19171	27900	9237	18663	-2.37	
03. İPSALA	35153	8183	26970	36122	9212	26910	-4.19	
04. KEŞAN	71982	34518	37464	71133	40656	30477	-0.19	
05. LALAPAŞA	11536	1241	10295	11297	1248	10049	-7.37	
06. MERİÇ	25921	3925	21996	25896	5021	20875	-4.16	
07. SÜLEÖLÜ	12071	4423	7648	11634	4452	7182	7.54	
08. UZUNKÖPRÜ	85314	33878	51436	83556	34741	48815		
TOPLAM - TOTAL	389638	183033	206605	404599	210421	194178		
23. ELAZIĞ							15.00	
00. MERKEZ	251097	182296	68801	272812	204603	68209	-25.96	
01. AĞIN	5266	2900	2366	4625	2794	1831	-0.07	
02. ALACAKAYA	11648	3330	8318	11644	3639	8005	15.91	
03. ARICAK	15927	3145	12782	17246	3258	13988	-34.43	
04. BASKİL	27352	6013	21339	23026	4374	18652	6.95	
05. KARAKOÇAN	42036	9618	32418	43523	14953	28570	-32.46	
06. KEBAN	12542	5612	6930	10663	4900	5763	1.72	
07. KOVANCILAR	37532	8888	28644	37856	10270	27586	-26.02	
08. MADEN	31071	14456	16615	27261	10838	16443	5.80	
09. PALU	31326	7562	23764	32247	7900	24347	-7.00	
10. SIVRİCE	17918	5164	12754	17302	5261	12041	5.91	
TOPLAM - TOTAL	483715	248984	234731	498225	272790	225435		
24. ERZİNCAN							15.00	
00. MERKEZ	139008	82616	56392	149837	91772	58065	-25.47	
01. ÇAYIRLI	23984	6340	17644	21116	7076	14040	-10.36	
02. İLİÇ	11649	2068	9581	11061	3148	7913	-39.15	
03. KEMAH	16632	3229	13403	13675	3593	10082	-45.33	
04. KEMALİYE	11321	3007	8314	9025	2044	6981	-47.07	
05. OTLUKBELİ	7039	2815	4224	5563	3050	2513	-64.45	
06. REFAHİYE	30334	8241	22093	21977	6996	14981	-4.59	
07. TERCAN	38276	6806	31470	37408	9151	28257	60.83	
08. UZUMLU	21829	9955	11874	29589	17314	12275	-0.55	
TOPLAM - TOTAL	300072	125077	174995	299251	144144	155107		
25. ERZURUM							5.99	
00. MERKEZ	262034	232324	29710	270006	242391	27615	-20.32	
01. AŞKALE	47081	14472	32609	42533	15494	27039	-7.24	
02. ÇAT	25840	3077	22763	24921	3878	21043	4.43	
03. HİNİS	44518	12161	32357	45514	16005	29509	-4.20	
04. HORASAN	50730	12402	38328	49677	14144	35533		

## 15 - İL VE İLÇELERE GÖRE NÜFUS VE YILLIK NÜFUS ARTIŞ HIZI

## POPULATION BY PROVINCE AND DISTRICT AND ANNUAL INCREASE RATE

SAYIM YILI - CENSUS YEAR							
İL VE İLÇELER PROVINCES AND DISTRICTS	1985			1990			YILLIK NÜFUS ARTIŞ HIZI ANNUAL INCREASE RATE O/00
	TOPLAM	İL VE İLÇE MERKEZLERİ NÜFUSU	BUCAK VE KÖYLER NÜFUSU	TOPLAM	İL VE İLÇE MERKEZLERİ NÜFUSU	BUCAK VE KÖYLER NÜFUSU	
	TOTAL	POPULATION OF PROV- INCE AND DISTRICT CENTRES	POPULATION OF SUB-DIS- TRICTS AND VILLAGES	TOTAL	POPULATION OF PROV- INCE AND DISTRICT CENTRES	POPULATION OF SUB-DIS- TRICTS AND VILLAGES	
05. İLİCA	45377	13729	31648	40392	12638	27754	-23.27
06. İSPIR	40439	8042	32397	34172	8032	26140	-33.68
07. KARAÇOBAN	18143	6589	11554	19704	7498	12206	16.51
08. KARAYAZI	45649	4137	41512	47935	5560	42375	9.77
09. KÜPRÜKÖY	20291	4660	15631	19760	5890	13870	-5.30
10. NARMAN	24989	5254	19735	25699	6989	18710	5.60
11. OLTU	43232	16245	26987	45973	21817	24156	12.29
12. OLUR	18452	3050	15402	15497	2713	12784	-34.91
13. PASINLER	40325	15849	24476	42991	19144	23847	12.80
14. PAZARYOLU	11828	3276	8552	9779	3124	6655	-38.05
15. ŞENKAYA	36343	2559	33784	33115	3033	30082	-18.60
16. TEKMAN	34004	2423	31581	34184	3150	31034	1.06
17. TORTUM	34856	5231	29625	34100	5349	28751	-4.39
18. UZUNDERE	12044	2877	9167	12249	3499	8750	3.38
TOPLAM - TOTAL	856175	368357	487818	848201	400348	447853	-1.87
26. ESKİŞEHİR							
00. MERKEZ	401566	366765	34801	447926	413082	34844	21.85
01. ALPU	18827	4999	13828	18679	5087	13592	-1.58
02. BEYLİKOVA	9885	4301	5584	10946	5995	4951	20.39
03. ÇİFTELER	20499	10806	9693	20073	11540	8533	-4.20
04. GÜNYÜZÜ	13436	1903	11533	15310	3804	11506	26.11
05. HAN	5456	2417	3039	4277	1874	2403	-48.69
06. İNÖNÜ	10277	4566	5711	9377	4399	4978	-18.33
07. MAHMUDIYE	11661	5574	6087	11267	5781	5486	-6.87
08. MİHALGAZI	6948	2810	4138	9059	4016	5043	53.06
09. MİHALIÇCIK	25953	4403	21550	24088	4473	19615	-14.91
10. SARICAKAYA	7493	3005	4488	7996	3672	4324	12.99
11. SEYİTGAZİ	25657	3600	22057	24762	3223	21539	-7.10
12. SİVRİHİSAR	39446	10083	29363	37297	10490	26807	-11.20
TOPLAM - TOTAL	597104	425232	171872	641057	477436	163621	14.21
27. GAZİANTEP							
01. ŞAHİNBEY	357614	322057	35557	422671	384510	38161	33.43
02. ŞEHİTKAMİL	201884	156578	45306	267177	218924	48253	56.04
03. ARABAN	34076	11176	22900	36773	14275	22498	15.23
04. İSLAHIYE	66813	29031	37782	72235	34607	37628	15.61
05. KARGAMIŞ	13660	3103	10557	15380	3430	11950	23.72
06. KİLİS	101818	59876	41942	121752	82882	38870	35.76
07. NİZİP	98597	50067	48530	106381	58604	47777	15.20
08. NURDAĞI	29691	5672	24019	31609	7048	24561	12.52
09. OĞUZELİ	41477	9547	31930	42661	9983	32678	5.63
10. YAVUZELİ	21288	4606	16682	23955	8664	17091	23.61
TOPLAM - TOTAL	966918	651713	315205	1140594	821127	319467	33.04
28. GİRESUN							
00. MERKEZ	94746	55887	38859	102294	67604	34690	15.33
01. ALUCRA	23738	10470	13268	21675	11517	10158	-18.18
02. BULANCAK	57622	19885	37737	56878	24172	32706	-2.60
03. ÇAMOLUK	13351	2342	11009	10641	11794	8847	-45.38
04. ÇANAKÇI	14839	4329	10510	17327	6264	11063	31.00
05. DERELİ	37248	4858	32390	34422	6058	28364	-15.78
06. DOĞANKENT	7197	3394	3803	7736	3872	3864	14.44
07. ESPIYE	30918	12561	18357	27426	10219	17207	-23.97
08. EYNEŞİL	17811	6629	11182	16692	6713	9979	-12.98
09. GÜRELE	37062	12208	24854	43949	20745	23204	34.09
10. GÜCE	16285	3192	13093	15614	2890	12724	-8.42
11. KEŞAP	29889	7381	22508	26504	8208	18296	-24.04
12. PİRAZİZ	18461	5498	12963	17643	7685	9958	-9.06
13. Ş.KARAHİSAR	39010	18760	20250	39897	23330	16567	4.50
14. TİREBOLU	35177	12356	22821	33458	13144	20314	-10.02
15. YAĞLIDERE	26455	3133	23322	26931	4899	22032	3.57
TOPLAM - TOTAL	499809	182883	316926	499087	219114	279973	-0.29
29. GÜMÜŞHANE							
00. MERKEZ	47929	22067	25862	47140	26014	21126	-3.32
01. KELKİT	47283	8060	39223	47482	11541	35941	0.84
02. KÜSE	12660	4122	8538	14893	6983	7910	32.49
03. KÜRTÜN	18192	3410	14782	15892	2809	13083	-27.03
04. ŞİRAN	31201	6381	24820	26881	7592	19289	-29.81
05. TORUL	19570	4217	15353	17087	4057	13030	-27.14
TOPLAM - TOTAL	176835	48257	128578	169375	58996	110379	-8.62
30. HAKKARİ							
00. MERKEZ	43888	20754	23134	52906	30407	22499	37.38
01. ÇUKURCA	18541	4322	14219	20351	5205	15146	18.63
02. ŞEMDİNLİ	23921	5114	18807	30219	7001	23218	46.74
03. YÜKSEKOVA	52357	16334	36023	69003	28486	40517	55.21
TOPLAM - TOTAL	138707	46524	92183	172479	71099	101380	43.58
31. HATAY							
00. MERKEZ	247349	107821	139528	284195	123871	160324	27.77

15 - İL VE İLÇELERE GÖRE NÜFUS VE YILLIK NÜFUS ARTIŞ HIZI  
POPULATION BY PROVINCE AND DISTRICT AND ANNUAL INCREASE RATE

SAYIM YILI - CENSUS YEAR							
1985				1990			
İL VE İLÇELER PROVINCES AND DISTRICTS	TOPLAM TOTAL	İL VE İLÇE MERKEZLERİ NÜFUSU	BUCAK VE KÖYLER NÜFUSU	TOPLAM TOTAL	İL VE İLÇE MERKEZLERİ NÜFUSU	BUCAK VE KÖYLER NÜFUSU	YILLIK NÜFUS ARTIŞ HIZI ANNUAL INCREASE RATE O/00
		POPULATION OF PROV- OF INCE AND DISTRICT CENTRES	POPULATION OF SUB-DIS- TRICTS AND VILLAGES		POPULATION OF PROV- OF INCE AND DISTRICT CENTRES	POPULATION OF SUB-DIS- TRICTS AND VILLAGES	
01. ALTINDÜZÜ	53304	5792	47512	58288	6518	51770	17.88
02. BELEN	22263	15057	7206	22893	15629	7264	5.58
03. DÜRTÜYOL	104166	44170	59996	111368	47144	64224	13.37
04. ERZİN	25133	18593	6540	29160	22477	6683	29.72
05. HASSA	45541	8254	37287	47131	7714	39417	6.86
06. İSKENDERUN	239381	152096	87285	259475	154807	104668	16.12
07. KIRIKHAN	86560	52780	33780	103075	68601	34474	34.92
08. KUMLU	14331	4919	9412	15541	6142	9399	16.21
09. REYHANLI	54948	37471	17477	63254	42451	20803	28.15
10. SAMANDAĞI	82934	27477	55457	89202	29857	59345	14.57
11. YAYLADAĞI	26342	6432	19910	26172	6496	19676	-1.29
<b>TOPLAM - TOTAL</b>	<b>1002252</b>	<b>480862</b>	<b>521390</b>	<b>1109754</b>	<b>531707</b>	<b>578047</b>	<b>20.38</b>
<b>32. İSPARTA</b>							
00. MERKEZ	121608	101215	20393	133061	112117	20944	18.00
01. AKSU	9326	2341	6985	9591	2921	6670	5.60
02. ATABEY	6646	3894	2752	7561	5010	2551	25.80
03. EĞİRDİR	38353	14265	24088	41266	15828	25438	14.64
04. GELENDÖST	21302	5832	15470	22739	7338	15401	13.06
05. GÖNEN	9203	4179	5024	11103	6053	5050	37.54
06. KEÇİBORLU	20588	9610	10978	19766	8955	10811	-8.15
07. SENİRKENT	20734	10329	10405	24388	10738	13650	32.46
08. SÜTÇÜLER	20804	2617	18187	21957	4062	17895	10.79
09. ŞARKIKARAAĞAÇ	32026	8390	23636	38993	12253	26740	39.37
10. ULUBORLU	8681	7178	1503	11970	10072	1898	64.25
11. YALVAÇ	69632	19968	49664	85053	28028	57025	40.01
12. YENİŞARBADEMLİ	3941	2710	1231	7323	6199	1124	123.92
<b>TOPLAM - TOTAL</b>	<b>382844</b>	<b>192528</b>	<b>190316</b>	<b>434771</b>	<b>229574</b>	<b>205197</b>	<b>25.44</b>
<b>33. İÇEL</b>							
00. MERKEZ	411654	316186	95468	547835	422357	125478	57.16
01. ANAMUR	56323	28726	27597	65767	37335	28432	31.00
02. AYDINCİK	11822	6861	4961	11022	7040	3982	-14.01
03. BOZYAZI	27723	18710	9013	31871	22168	9703	27.89
04. ÇAMLIYAYLA	17446	6299	11147	21602	8826	12776	42.74
05. ERDEMLİ	89729	26074	63655	100563	30042	70521	22.80
06. GÜLNAR	33075	7511	25564	33714	7550	26164	3.83
07. MUT	53745	15145	38600	56303	17600	38703	9.30
08. SİLİFKE	86441	32257	54184	107685	46858	60827	43.95
09. TARSUS	246127	146502	99625	290633	187508	103125	33.24
<b>TOPLAM - TOTAL</b>	<b>1034085</b>	<b>604271</b>	<b>429814</b>	<b>1266995</b>	<b>787284</b>	<b>479711</b>	<b>40.63</b>
<b>34. İSTANBUL</b>							
01. ADALAR	14785	14785	0	19413	19413	0	54.47
02. BAKIRKÖY	889128	889128	0	1328276	1328276	0	80.28
03. BAYRAMPAŞA	188376	188376	0	212570	212570	0	24.17
04. BEŞİKTAŞ	204911	204911	0	192210	192210	0	-12.80
05. BEYKÖZ	134787	118697	16090	163786	142075	21711	38.97
06. BEYOĞLU	245999	245999	0	229000	229000	0	-14.32
07. EMİNÖNÜ	93383	93383	0	83444	83444	0	-22.51
08. EYÜP	192427	191947	7300	211986	200045	11941	12.39
09. FATİH	497459	497459	0	462464	462464	0	-14.59
10. G. OSMANPAŞA	291715	279127	12588	393667	354186	39481	59.95
11. KADIKÖY	577863	577863	0	648282	648282	0	23.00
12. KAĞITHANE	120996	120996	0	269042	269042	0	159.82
13. KARTAL	386864	375459	11405	611532	506477	105055	91.58
14. K. ÇEKMECE	338778	336640	2136	479419	469431	9988	69.45
15. PENDİK	185682	182205	3477	295651	289380	6271	93.03
16. SARIYER	147503	138416	9087	171872	160075	11797	30.58
17. ŞİŞLİ	405530	405530	0	250478	250478	0	-96.36
18. ÜMRANİYE	143118	118995	24123	301257	242091	59166	148.86
19. ÜSKÜDAR	348217	348217	0	395623	395623	0	25.53
20. ZEYTİNBURNU	147849	147849	0	165679	165679	0	22.77
21. B. ÇEKMECE	58365	11310	47055	142910	22394	120516	179.10
22. ÇATALCA	57141	10470	46671	64241	11550	52691	23.42
23. SİLİVRİ	55625	15767	39858	77599	26049	51550	66.58
24. ŞİLE	19436	4832	14604	25372	7872	17500	53.30
25. YALOVA	90228	53857	36371	113417	65823	47594	45.75
<b>TOPLAM - TOTAL</b>	<b>5842985</b>	<b>5572218</b>	<b>270767</b>	<b>7309190</b>	<b>6753929</b>	<b>555261</b>	<b>44.78</b>
<b>35. İZMİR</b>							
01. BORNOVA	204669	200603	4066	278300	272860	5440	61.46
02. BUCA	141192	137791	3401	203383	199130	4253	72.99
03. KARŞIYAKA	348513	342944	5569	424196	418724	5472	39.30
04. KONAK	813638	808434	5204	874597	866700	7897	14.45
05. ALIAĞA	33272	17578	15694	42150	25450	16700	47.30
06. BAYINDIR	50511	17171	33340	47126	13862	33264	-13.87
07. BERGAMA	95300	38849	56451	101421	42554	58867	12.45
08. BEYDAĞ	14570	5131	9439	14632	5831	8801	0.85
09. ÇEŞME	16129	10124	6005	29463	20622	8841	120.50
10. DİKİLİ	20169	8201	11968	23219	10023	13196	28.16
11. FOÇA	19197	9035	10162	25222	12057	13165	54.59

## 15 - İL VE İLÇELERE GÖRE NÜFUS VE YILLIK NÜFUS ARTIŞ HIZI

## POPULATION BY PROVINCE AND DISTRICT AND ANNUAL INCREASE RATE

SAYIM YILI - CENSUS YEAR							
		1985		1990		YILLIK NÜFUS ARTIŞ HIZI ANNUAL INCREASE RATE	
İL VE İLÇELER PROVINCES AND DISTRICTS	TOPLAM TOTAL	İL VE İLÇE MERKEZLERİ NÜFUSU POPULATION OF PROVINCE AND DISTRICT CENTRES	BUCAK VE KÖYLER NÜFUSU POPULATION OF SUB-DISTRICTS AND VILLAGES	TOPLAM TOTAL	İL VE İLÇE MERKEZLERİ NÜFUSU POPULATION OF PROVINCE AND DISTRICT CENTRES	BUCAK VE KÖYLER NÜFUSU POPULATION OF SUB-DISTRICTS AND VILLAGES	ANNUAL INCREASE RATE 0/00
12. KARABURUN	7802	2020	5782	9020	3405	5615	29.01
13. KEMALPAŞA	49175	12266	36909	56075	16354	39721	26.26
14. KINIK	35672	15912	19760	37617	17167	20450	10.62
15. KIRAZ	40705	8001	32704	41247	7850	33397	2.65
16. MENDERES	40915	6117	34798	53379	6799	46580	53.18
17. MENEMEN	62915	24998	37917	76043	29006	47037	37.90
18. ÜDEMİŞ	121103	47475	73628	124968	51620	73348	6.28
19. SEFERİHİSAR	14727	8168	6559	21406	10720	10686	74.80
20. SELÇUK	23855	16242	7613	27353	19412	7941	27.37
21. TIRE	73930	35044	38886	77314	37855	39459	8.95
22. TORBALI	62963	18300	44663	71172	21167	50005	24.51
23. URLA	26907	19520	7387	35467	25648	9819	55.24
TOPLAM - TOTAL	2317829	1809924	507905	2694770	2134816	559954	30.14
36. KARS							
00. MERKEZ	119071	69293	49778	120351	78455	41896	2.14
01. AKYAKA	19706	3235	16471	15095	2440	12655	-53.31
02. ARALIK	18000	4409	13591	17983	4201	13782	-0.19
03. ARDAHAN	61372	16895	44477	52574	16761	35813	-30.95
04. ARPAÇAY	32878	3414	29464	27016	2815	24201	-39.27
05. ÇILDİR	32485	2366	30119	24296	2119	22177	-58.09
06. DİĞOR	29611	2675	26936	27759	2373	25386	-12.92
07. GÖLE	55928	8850	47078	44953	7542	37411	-43.69
08. HANAK	34274	2685	31589	29633	3082	26551	-29.10
09. İBİDIR	89269	29460	59809	95732	35858	59874	13.98
10. KAĞIZMAN	50167	14855	35312	49129	15274	33855	-4.18
11. POSOF	22655	2530	20125	18661	2208	16453	-38.79
12. SARIKAMIŞ	65379	23583	41796	61818	21743	40075	-11.20
13. SELİM	34347	4368	29979	29244	3957	25287	-32.17
14. SUSUZ	23048	3213	19835	19025	2937	16088	-38.37
15. TUZLUCA	34241	8104	26137	28886	7698	21188	-34.01
TOPLAM - TOTAL	722431	199935	522496	662155	209463	452692	-17.42
37. KASTAMONU							
00. MERKEZ	89563	46986	42577	94279	51560	42719	10.26
01. ABANA	4043	2624	1419	3914	2837	1077	-6.49
02. AĞLI	5706	3004	2702	4805	2631	2174	-34.37
03. ARAC	35072	4378	30694	32672	5760	26912	-14.18
04. AZDAVAY	16405	3446	12959	14029	3893	10136	-31.29
05. BOZKURT	14172	3945	10227	12221	4240	7981	-29.62
06. CİDE	34934	6356	28578	29355	5128	24227	-34.80
07. ÇATALZEYTİN	14896	2986	11910	11080	3165	7915	-59.19
08. DADAY	15991	3260	12731	15131	3502	11629	-11.06
09. DEVREKANİ	18579	5624	12955	16045	5137	10908	-29.33
10. DOĞANYURT	13365	796	12569	13244	802	12442	-1.82
11. HANÖNÜ	8339	2293	6046	7360	2582	4778	-24.98
12. İHSANGAZİ	9404	3279	6125	8978	3423	5555	-9.27
13. İNEBOLU	29168	7699	21469	27944	8350	19594	-8.57
14. KÜRE	15484	4027	11457	14026	3749	10277	-19.78
15. PINARBAŞI	9692	911	8781	7596	1555	6041	-48.74
16. SEYDİLER	7332	3546	3786	6306	3245	3061	-30.15
17. ŞENPAZAR	9361	2439	6922	8950	2887	6063	-8.98
18. TAŞKÖPRÜ	48722	10169	38553	47621	11454	36167	-4.57
19. TOŞYA	50125	21172	28953	48055	22810	25245	-8.43
TOPLAM - TOTAL	450353	138940	311413	423611	148710	274901	-12.24
38. KAYSERİ							
01. KOCASİMAN	256973	220701	36272	282883	241455	41428	19.21
02. MELİKGAZİ	183952	160137	23815	207260	179907	27353	23.86
03. AKKIŞLA	8434	2680	5754	10709	3109	7600	47.76
04. BÜNYAN	41040	13266	27774	43460	13653	29807	11.46
05. DEVELİ	68457	25944	42513	72825	32961	39864	12.37
06. FELAHİYE	11514	5770	5744	12559	6603	5956	17.37
07. HACILAR	13055	12105	950	17666	16533	1133	60.49
08. İNCESU	22470	7701	14769	21923	7857	14066	-4.93
09. ÖZVATAN	19860	6170	13690	23739	7699	16040	35.68
10. PINARBAŞI	51569	11448	40121	47822	11364	36458	-15.09
11. SARIOĞLAN	21023	4046	16977	23215	4849	18346	19.84
12. SARIZ	22820	4808	18012	19255	3935	15320	-33.97
13. TALAS	32306	13963	18343	49025	30485	18540	83.42
14. TOMARZA	43564	10050	33514	42669	11337	31332	-4.15
15. YAHYALI	41368	17875	23493	44047	20401	23646	12.55
16. YEŞİLHİSAR	25655	13711	11944	24427	11904	12523	-9.81
TOPLAM - TOTAL	864060	530375	333685	943484	604072	339412	17.59
39. KIRKLARELİ							
00. MERKEZ	75290	40881	34409	77175	43017	34158	4.95
01. BABAESKİ	53475	20291	33184	54879	22823	32056	5.18
02. DEMİRKÜY	12474	4732	7742	12946	5203	7743	7.43
03. KOĞÇAZ	5698	1278	4420	5004	1306	3698	-25.98
04. LÜLEBURGAZ	82053	43420	38633	93060	52384	40676	25.18
05. PEHLİVANKÜY	7421	3008	4413	7096	3045	4051	-8.96

15 - İL VE İLÇELERE GÖRE NÜFUS VE YILLIK NÜFUS ARTIŞ HIZI  
POPULATION BY PROVINCE AND DISTRICT AND ANNUAL INCREASE RATE

SAYIM YILI - CENSUS YEAR							
İL VE İLÇELER PROVINCES AND DISTRICTS	1985			1990			YILLIK NÜFUS ARTIŞ HIZI ANNUAL INCREASE RATE 0/00
	TOPLAM TOTAL	İL VE İLÇE MERKEZLERİ NÜFUSU POPULATION OF PROV- INCE AND DISTRICT CENTRES	BUCAK VE KÜYLER NÜFUSU POPULATION OF SUB-DIS- TRICTS AND VILLAGES	TOPLAM TOTAL	İL VE İLÇE MERKEZLERİ NÜFUSU POPULATION OF PROV- INCE AND DISTRICT CENTRES	BUCAK VE KÜYLER NÜFUSU POPULATION OF SUB-DIS- TRICTS AND VILLAGES	
06. PINARHİSAR	26028	11088	14940	24763	11236	13527	-9.96
07. VİZE	34659	10082	24577	34589	10518	24071	-0.40
TOPLAM - TOTAL	297098	134780	162318	309512	149532	159980	8.19
40. KIRŞEHİR							
00. MERKEZ	98787	64754	34033	103688	73538	30150	9.68
01. AKÇAKENT	15439	450	14989	15821	1448	14373	4.89
02. AKPINAR	16461	2661	13800	17357	3791	13566	10.60
03. BOZTEPE	12857	4680	8177	10639	4004	6635	-37.87
04. ÇİÇEKDAĞI	25387	5867	19520	24053	6468	17585	-10.80
05. KAMAN	66438	23055	43383	61569	26038	35531	-15.22
06. MUCUR	25223	10545	14678	23735	11119	12616	-12.16
TOPLAM - TOTAL	260592	112012	148580	256862	126406	130456	-2.88
41. KOCAELİ							
00. MERKEZ	334197	233338	100859	377377	256882	120495	24.30
01. GEBZE	152247	92592	59655	257076	159116	97960	104.77
02. GÖLCÜK	91465	56087	35378	111408	64911	46497	39.45
03. KANDIRA	49312	9329	39983	49975	10427	39548	2.67
04. KARAMÜRSEL	48601	20571	28030	55835	25437	30398	27.75
05. KURFEZ	66423	48420	18003	84492	65786	18706	48.12
TOPLAM - TOTAL	742245	460337	281908	936163	582559	353604	46.42
42. KONYA							
01. KARATAY	146923	122729	24194	169001	142678	26323	28.00
02. MERAM	223661	194593	29068	213664	182444	31220	-9.15
03. SELÇUKLU	135094	121859	13235	202154	188224	13930	80.61
04. AHIRLI	9288	1432	7856	10573	3037	7536	25.92
05. AKÖREN	9904	6676	3228	14637	10165	4472	78.12
06. AKŞEHİR	85222	45320	39902	94611	51746	42865	20.90
07. ALTINEKİN	15117	3763	11354	16270	3824	12446	14.70
08. BEYŞEHİR	73739	19143	54596	93565	30412	63153	47.62
09. BOZKIR	49019	6750	42269	54653	9472	45181	21.76
10. CİHANBEYLİ	63245	12168	51077	69952	15071	54881	20.16
11. ÇELTİK	16677	3826	12851	17201	4266	12935	6.19
12. ÇUMRA	65222	24175	41047	74040	28781	45259	25.36
13. DERBENT	15609	6103	9506	22111	6469	15642	69.65
14. DEREBUCAK	13416	3637	9779	16067	5115	10952	36.06
15. DOĞANHİSAR	30756	8793	21963	34078	9478	24600	20.51
16. EMİRGAZİ	13291	6940	6351	15348	8589	6759	28.78
17. EREĞLİ	112331	68749	43582	116847	74283	42564	7.88
18. GÜNEYSİNİR	10195	5718	4477	13283	7404	5879	52.92
19. HADİM	41003	11574	29429	36725	8077	28648	-22.04
20. HALKAPINAR	8174	2145	6029	7101	1847	5254	-28.14
21. HÜYÜK	27624	2693	24931	34203	4387	29816	42.73
22. İLGIN	69016	22539	46477	75890	25032	50858	18.99
23. KADINHANI	43942	15910	28032	45168	15907	29261	5.50
24. KARAPINAR	41254	26231	15023	44254	26849	17405	14.04
25. KULU	54794	16064	38730	56712	17425	39287	6.88
26. SARAYÖNÜ	32182	10229	21953	34850	10721	24129	15.93
27. SEYDİŞEHİR	76736	38356	38380	83218	42737	40481	16.22
28. TAŞKENT	25289	10531	14758	29750	8767	20983	32.49
29. TUZLUKÇU	11300	4941	6359	10710	5474	5236	-10.72
30. YALIHÜYÜK	2929	2607	322	4248	3948	300	74.36
31. YUNAK	37423	9557	27866	39419	10499	28920	10.39
TOPLAM - TOTAL	1560375	835751	724624	1750303	963128	787175	22.97
43. KÜTAHYA							
00. MERKEZ	165452	118773	46679	176184	130944	45240	12.57
01. ALTINTAŞ	26909	5252	21657	25152	5604	19548	-13.50
02. ASLANAPA	15859	2058	13801	15420	2235	13185	-5.61
03. ÇAVDARHİSAR	10605	2539	8066	12280	4035	8245	29.33
04. DOMANIÇ	21415	3530	17885	21949	3966	17983	4.93
05. DÜMLÜPINAR	6789	3252	3537	6840	3559	3281	1.50
06. ENET	35725	11145	24580	38859	12246	26613	16.82
07. GEDİZ	60884	13544	47340	66790	14492	52298	18.52
08. HİSARCIK	15342	4013	11329	16120	4144	11976	9.89
09. PAZARLAR	10827	3610	7217	13079	3846	9233	37.79
10. SİNAV	74132	12877	61255	78823	15460	63363	12.27
11. ŞAPHANE	11089	4731	6358	10247	3845	6402	-15.79
12. TAŞANLI	90189	30506	59683	96277	37623	58654	13.06
TOPLAM - TOTAL	545217	215830	329387	578020	241999	336021	11.68
44. MALATYA							
00. MERKEZ	284672	237431	47241	333001	281776	51225	31.36
01. AKÇADAĞ	56964	11477	45487	51226	10839	40387	-21.23
02. ARAPKİR	21194	8531	12663	20675	10420	10255	-4.96
03. ARGUVAN	18601	2101	16500	13907	1827	12080	-58.16
04. BATTALGAZİ	24063	13950	10113	26665	14994	11671	20.54
05. DARENDE	44599	9093	35506	48612	11488	37124	17.23
06. DOĞANŞEHİR	52648	11242	41406	48196	11046	37150	-17.67

15 - İL VE İLÇELERE GÖRE NÜFUS VE YILLIK NÜFUS ARTIŞ HIZI  
POPULATION BY PROVINCE AND DISTRICT AND ANNUAL INCREASE RATE

SAYIM YILI - CENSUS YEAR								
		1985			1990			YILLIK NÜFUS ARTIŞ HIZI ANNUAL INCREASE RATE O/00
İL VE İLÇELER PROVINCES AND DISTRICTS	TOPLAM TOTAL	İL VE İLÇE MERKEZLERİ NÜFUSU POPULATION OF PROV- INCE AND DISTRICT CENTRES	BUCAK VE KÖYLER NÜFUSU POPULATION OF SUB-DIS- TRICTS AND VILLAGES	TOPLAM TOTAL	İL VE İLÇE MERKEZLERİ NÜFUSU POPULATION OF PROV- INCE AND DISTRICT CENTRES	BUCAK VE KÖYLER NÜFUSU POPULATION OF SUB-DIS- TRICTS AND VILLAGES		
07. DOĞANYOL	10372	2503	7869	11478	3723	7755	20.26	
08. HEKİMHAN	44106	11579	32527	42467	13612	28855	-7.57	
09. KALE	9365	510	8855	8564	818	7746	-17.88	
10. KULUNCAK	14363	2761	11602	14378	2240	12138	0.21	
11. PÜTÜRGE	37548	4256	33292	35319	4359	30960	-12.24	
12. YAZIHAN	16881	1840	15041	16218	2862	13356	-8.01	
13. YEŞİLYURT	30433	7398	23035	31349	9184	22165	5.93	
TOPLAM - TOTAL	665809	324672	341137	702055	379188	322867	10.60	
45. MANİSA								
00. MERKEZ	185573	127012	58561	221694	158928	62766	35.57	
01. AHMETLİ	16548	8224	8324	19554	10190	9364	33.38	
02. AKHİSAR	143403	68553	74850	152397	73944	78453	12.17	
03. ALAŞEHİR	82593	29484	53109	91362	36649	54713	20.18	
04. DEMİRCİ	56335	16110	40225	60184	20576	39608	13.22	
05. GÜLMARMARA	15985	10936	5049	16729	10976	5753	9.10	
06. GÜRDES	36278	9246	27032	38853	9767	29086	13.71	
07. KIRKAĞAÇ	43385	20512	22873	45608	21421	24187	9.99	
08. KÖPRÜBAŞI	15068	5338	9730	15847	5816	10031	10.08	
09. KULA	45531	15019	30512	48132	17208	30924	11.11	
10. SALIHLI	123925	63759	60166	132735	70861	61874	13.74	
11. SARIGÖL	32907	9441	23466	34682	10677	24005	10.51	
12. SARUHANLI	69156	11765	57391	73888	12977	60911	13.24	
13. SELENDİ	25779	6168	19611	25415	6773	18642	-2.84	
14. SOMA	63938	39088	24850	76641	49977	26664	36.24	
15. TURGUTLU	91893	65740	26153	100697	73634	27063	18.30	
TOPLAM - TOTAL	1048297	506395	541902	1154418	590374	564044	19.29	
46. KAHRAMANMARAŞ								
00. MERKEZ	328480	210371	118109	360481	228129	132352	18.59	
01. AFSİN	99517	26805	72712	99321	28524	70797	-0.39	
02. ANDIRIN	43447	6122	37325	44337	7506	36831	4.06	
03. ÇAĞLAYANCERİT	21237	6358	14879	26914	10435	16479	47.38	
04. EKİNEÖZÜ	22012	6929	15083	21633	8184	13449	-3.47	
05. ELBİSTAN	108979	48756	60223	112024	54741	57283	5.51	
06. GÜKSUN	58512	15785	42727	70616	22847	47769	37.60	
07. NURHAK	16640	7369	9271	14990	7087	7903	-20.89	
08. PAZARCIK	88654	23382	65272	81644	25154	56490	-16.47	
09. TÜRKÖĞLU	52566	11207	41359	60992	14608	46384	29.73	
TOPLAM - TOTAL	840044	363084	476960	892952	407215	485737	12.22	
47. MARDİN								
00. MERKEZ	74575	44085	30490	83863	53005	30858	23.48	
01. DARGECİT	25179	4178	21001	31436	10079	21357	44.39	
02. DERİK	43706	13975	29731	45983	13201	32782	10.16	
03. KIZILTEPE	91332	40852	50480	130639	60134	70505	71.59	
04. MAZIDAĞI	29023	8289	20734	30276	9526	20750	8.45	
05. MİDYAT	66227	22169	44058	72929	29569	43360	19.28	
06. NUSAYBİN	82720	45178	37542	85448	49671	35777	6.49	
07. ÜMERLİ	19563	6221	13342	18936	7152	11784	-6.52	
08. SAVUR	37857	6708	31149	35832	6244	29588	-10.99	
09. YEŞİLLİ	19862	9798	10064	22385	10451	11934	23.92	
TOPLAM - TOTAL	490044	201453	288591	557727	249032	308695	25.87	
48. MUĞLA								
00. MERKEZ	65500	31279	34221	71155	35605	35550	16.56	
01. BODRUM	37966	12949	25017	56821	20931	35890	80.64	
02. DALAMAN	24634	13179	11455	26408	15025	11383	13.91	
03. DATÇA	8276	2788	5488	10741	5022	5719	52.14	
04. FETHİYE	114384	21442	92942	127620	25783	101837	21.90	
05. KAVAKLIDERE	10501	2374	8127	12037	3339	8698	27.30	
06. KÜYCEĞİZ	23376	6232	17144	25836	6406	19430	20.01	
07. MARMARİS	24742	9406	15336	41840	16361	25479	105.07	
08. MİLAS	91163	23622	67541	98710	28741	69969	15.91	
09. ORTACA	26498	11254	15244	29287	12109	17178	20.01	
10. ULA	18152	5173	12979	19978	5185	14793	19.17	
11. YATAĞAN	40874	10090	30784	42376	11890	30486	7.22	
TOPLAM - TOTAL	486066	149788	336278	562809	186397	376412	29.32	
49. MUŞ								
00. MERKEZ	122193	42159	80034	140953	44019	96934	28.56	
01. BULANIK	70602	10719	59883	78995	13332	65663	22.47	
02. HASKÖY	21339	8725	12614	23662	10532	13130	20.67	
03. KORKUT	22363	1645	20718	27441	3212	24229	40.93	
04. MALAZGİRT	58879	16849	42030	62851	19079	43772	13.06	
05. VARTO	44116	10081	34035	42641	10980	31661	-6.80	
TOPLAM - TOTAL	339492	90178	249314	376543	101154	275389	20.72	
50. NEVŞEHİR								
00. MERKEZ	81515	46929	34586	86800	52719	34081	12.56	

15 - İL VE İLÇELERE GÖRE NÜFUS VE YILLIK NÜFUS ARTIŞ HIZI  
POPULATION BY PROVINCE AND DISTRICT AND ANNUAL INCREASE RATE

		SAYIM YILI - CENSUS YEAR						
		1985			1990			YILLIK NÜFUS ARTIŞ HIZI ANNUAL INCREASE RATE 0/00
İL VE İLÇELER PROVINCES AND DISTRICTS	TOPLAM TOTAL	İL VE İLÇE MERKEZLERİ NÜFUSU POPULATION OF PROV- INCE AND DISTRICT CENTRES	BUCAK VE KÖYLER NÜFUSU POPULATION OF SUB-DIS- TRICTS AND VILLAGES	TOPLAM TOTAL	İL VE İLÇE MERKEZLERİ NÜFUSU POPULATION OF PROV- INCE AND DISTRICT CENTRES	BUCAK VE KÖYLER NÜFUSU POPULATION OF SUB-DIS- TRICTS AND VILLAGES		
01. ACIGÖL	25007	5108	19899	26048	6489	19559	8.16	
02. AVANOS	36985	9320	27665	39661	10010	29651	13.97	
03. DERİNKUYU	19587	7385	12202	20043	8580	11463	4.60	
04. GÜLŞEHİR	32290	5970	26320	34526	8499	26027	13.39	
05. HACIBEKTAŞ	20148	5417	14731	20811	8062	12749	6.48	
06. KOZAKLI	27782	7557	20225	25932	7556	18376	-13.78	
07. ÜRGÜP	34379	9018	25361	35688	11040	24648	7.47	
TOPLAM - TOTAL	277693	96704	180989	289509	112955	176554	8.33	
51. NİĞDE								
00. MERKEZ	130019	49068	80951	142785	55035	87750	18.73	
01. ALTUNHISAR	20530	3458	17072	22732	4199	18533	20.38	
02. BOR	50702	20986	29716	53133	24556	28577	9.37	
03. ÇAMARDI	20589	3329	17260	21432	5179	16253	8.03	
04. ÇİFTLİK	34207	2645	31562	36345	2772	33573	12.13	
05. ULUKIŞLA	31950	5967	25983	29434	5545	23889	-16.40	
TOPLAM - TOTAL	267997	85453	202544	305861	97286	208575	12.04	
52. ORDU								
00. MERKEZ	126478	80828	45650	142075	102107	39968	23.26	
01. AKKUŞ	48521	5640	42881	48889	6236	42653	1.51	
02. AYBASTI	30625	15846	14779	32452	17143	15309	11.59	
03. ÇAMAŞ	15051	9432	5619	15331	10430	4901	3.69	
04. ÇATALPINAR	14678	3622	11056	17165	4630	12535	31.30	
05. ÇAYBAŞI	19670	5561	14109	21721	6526	15195	19.84	
06. FATSA	82025	29811	52214	94789	39467	55322	28.93	
07. GÜLKÖY	43724	10932	32792	53896	18149	35747	41.83	
08. GÜLYALI	9661	3278	6383	10150	4536	5614	9.88	
09. GÜRGENTEPE	31476	13621	17855	38405	17076	21329	39.79	
10. İKİZCE	25845	4040	21805	28165	6078	22087	17.19	
11. KABADUZ	15222	2390	12832	15689	4866	10823	6.04	
12. KABATAŞ	20625	7742	12883	21335	8669	12666	6.77	
13. KORGAN	34562	12573	21989	36699	13171	23528	12.00	
14. KUMRU	39280	9786	29494	39593	10774	28819	1.59	
15. MESUDİYE	24368	3181	21187	22786	4047	18739	-13.42	
16. PERŞEMBE	44912	8202	36710	44128	9963	34165	-3.52	
17. ULUBEY	37773	7760	30013	37698	10116	27582	-0.40	
18. ÜNYE	101852	35508	66344	109139	42836	66303	13.82	
TOPLAM - TOTAL	766348	269753	496595	830105	336820	493285	15.98	
53. RİZE								
00. MERKEZ	116927	50221	66706	109569	52031	57538	-13.00	
01. ARDEŞEN	36308	13403	22905	39761	17340	22421	18.17	
02. ÇAMLIHEMŞİN	10888	2415	8473	10566	2829	7737	-6.00	
03. ÇAYELİ	58782	16561	42221	51751	14947	36804	-25.48	
04. DEREPAZARI	11773	4587	7186	10381	4240	6141	-25.17	
05. FİNDIKLI	16194	6102	10092	16129	7022	9107	-0.80	
06. GÜNEYSU	20873	3234	17639	19558	3178	16380	-13.01	
07. HEMŞİN	5458	2594	2864	5102	3018	2084	-13.49	
08. İKİZDERE	16401	2419	13982	15295	3643	11652	-13.96	
09. İYİDERE	13529	6771	6758	11445	5791	5654	-33.46	
10. KALKANDERE	25430	9107	16323	21978	8263	13715	-29.18	
11. PAZAR	41643	11140	30503	37241	11068	26173	-22.34	
TOPLAM - TOTAL	374206	128554	245652	348776	133370	215406	-14.08	
54. SAKARYA								
00. MERKEZ	273666	153071	120595	316307	171225	145082	28.96	
01. AKYAZI	61318	17889	43429	63884	19331	44553	8.20	
02. FERİZLİ	14552	4208	10344	16086	5058	11028	20.04	
03. GEYVE	38077	10968	27109	41331	13405	27926	16.40	
04. HENDEK	54795	19717	35078	60268	23397	36871	19.04	
05. KARAPÜRÇEK	12553	2811	9742	13473	3211	10262	14.15	
06. KARASU	42339	12155	30184	47973	14500	33473	24.99	
07. KAYNARCA	23828	2926	20902	24435	3257	21178	5.03	
08. KOCAALİ	27021	8155	18866	28405	10131	18274	9.99	
09. PAMUKOVA	18916	8371	10545	21023	10088	10935	21.12	
10. SAPANCA	21206	11679	9527	25167	14124	11043	34.25	
11. SÜĞÜTLÜ	12849	4294	8555	13610	4839	8771	11.51	
12. TARAKLI	9380	3373	6007	11099	5193	5906	33.66	
TOPLAM - TOTAL	610500	259617	350883	683061	297759	385302	22.46	
55. SAMSUN								
00. MERKEZ	333393	275480	57913	368574	303979	64595	20.06	
01. ALAÇAM	44419	12986	31433	43162	12097	31065	-5.74	
02. ASARCİK	14707	837	13870	16342	1488	14854	21.08	
03. AYVACIK	26675	4695	21980	28112	5375	22737	10.49	
04. BAFRA	145045	53482	91563	153701	65600	88101	11.59	
05. ÇARŞAMBA	119799	34189	85610	124270	38863	85407	7.33	
06. HAVZA	63676	17497	46179	62564	17962	44602	-3.52	
07. KAVAK	35517	5275	30242	32949	5745	27204	-15.01	
08. LADİK	29333	7901	21432	26697	8061	18636	-18.83	

15 - İL VE İLÇELERE GÖRE NÜFUS VE YILLIK NÜFUS ARTIŞ HIZI  
POPULATION BY PROVINCE AND DISTRICT AND ANNUAL INCREASE RATE

SAYIM YILI - CENSUS YEAR								
		1985			1990			YILLIK NÜFUS ARTIŞ HIZI ANNUAL INCREASE RATE 0/00
İL VE İLÇELER PROVINCES AND DISTRICTS	TOPLAM TOTAL	İL VE İLÇE MERKEZLERİ NÜFUSU POPULATION OF PROV- INCE AND DISTRICT CENTRES	BUCAK VE KÖYLER NÜFUSU POPULATION OF SUB-DIS- TRICTS AND VILLAGES	TOPLAM TOTAL	İL VE İLÇE MERKEZLERİ NÜFUSU POPULATION OF PROV- INCE AND DISTRICT CENTRES	BUCAK VE KÖYLER NÜFUSU POPULATION OF SUB-DIS- TRICTS AND VILLAGES		
09. 19 MAYIS	27558	4733	22825	28947	6212	22735	9.83	
10. SALIPAZARI	29187	3068	26119	29561	3644	25917	2.55	
11. TEKKEKÜY	45135	10028	35107	48730	11351	37379	15.33	
12. TERME	82419	18245	64174	81668	20381	61287	-1.83	
13. VEZİRKÜPRÜ	98345	18373	79972	102503	20633	81870	8.28	
14. YAKAKENT	11011	3828	7183	10620	3914	6706	-7.23	
TOPLAM - TOTAL	1106219	470617	635602	1158400	525305	633095	9.22	
56. SİİRT								
00. MERKEZ	70437	55234	15203	82075	68320	13755	30.58	
01. AYDINLAR	5243	2511	2732	5203	2789	2414	-1.53	
02. BAYKAN	27437	6665	20772	27387	5169	22218	-0.36	
03. ERUH	30037	4260	25777	28726	5929	22797	-8.93	
04. KURTALAN	40954	12352	28602	47035	17295	29740	27.69	
05. PERVARI	29205	5005	24200	26871	5178	21693	-16.66	
06. ŞİRVAN	25368	4858	20510	26138	5459	20679	5.98	
TOPLAM - TOTAL	228681	90885	137796	243435	110139	133296	12.50	
57. SİNOP								
00. MERKEZ	48125	23148	24977	49844	25537	24307	7.02	
01. AYANCIK	42432	9534	32898	36543	10418	26125	-29.88	
02. BOYABAT	50196	17144	33052	50648	21506	29142	1.79	
03. DİKHEN	16984	2612	14372	14872	2412	12460	-26.56	
04. DURAĞAN	35158	5472	29686	34131	7432	26699	-5.93	
05. ERFELEK	22373	3672	18701	19288	4262	15026	-29.67	
06. GERZE	30394	7370	23024	28215	8609	19606	-14.88	
07. SARAYDUZU	10274	1062	9212	9065	1591	7474	-25.04	
08. TÜRKELİ	24204	4203	20001	22547	4547	18000	-14.18	
TOPLAM - TOTAL	280140	74217	205923	265153	86314	178839	-11.00	
58. SİVAS								
00. MERKEZ	251493	198553	52940	270329	221512	48817	14.44	
01. AKINCILAR	11255	4559	6696	11085	5320	5765	-3.04	
02. ALTINYAYLA	16347	2297	14050	15739	3017	12722	-7.58	
03. DİVRİĞİ	38156	15974	22182	33105	17664	15441	-28.40	
04. DOĞANŞAR	7665	2252	5413	8324	4421	3903	16.50	
05. GEMEREK	41915	6114	35801	48453	8646	39807	28.99	
06. GÜLOVA	7770	1873	5897	6699	2554	4145	-29.66	
07. GÜRÜN	35485	10073	25412	31038	9886	21152	-26.78	
08. HAFİK	32867	8820	24047	28280	10002	18278	-30.06	
09. İMRANLI	27821	6806	21015	21530	7414	14116	-51.27	
10. KANGAL	53403	9812	43591	48068	12276	35792	-21.05	
11. KOYULHİSAR	24218	4558	19660	21894	6042	15852	-20.18	
12. SUSEHRİ	42202	14961	27241	46843	23202	23641	20.87	
13. ŞARKIŞLA	51085	15917	35168	49116	16181	32935	-7.86	
14. ULAŞ	14858	2726	12132	13801	2488	11313	-14.76	
15. YILDIZELİ	72664	12044	60620	74902	15249	59653	6.07	
16. ZARA	42351	11704	30647	38275	16073	22202	-20.24	
TOPLAM - TOTAL	771555	329043	442512	767481	381947	385534	-1.06	
59. TEKİRDAĞ								
00. MERKEZ	99133	63215	35918	117455	80442	37013	33.92	
01. ÇERKEZKÖY	31125	17902	13223	41317	23102	18215	56.65	
02. ÇORLU	81857	59107	22750	104303	74681	29622	48.47	
03. HAYRABOLU	46017	16300	29717	45640	16923	28717	-1.65	
04. MALKARA	62791	18795	43996	62524	20180	42344	-0.85	
05. M. EREĞLİSİ	7267	2943	4324	12455	5957	6498	107.76	
06. MURATLI	19858	10054	9804	22952	13192	9760	28.96	
07. SARAY	29609	11831	17778	33716	13038	20678	25.98	
08. ŞARKÖY	25064	8474	16590	28480	11425	17055	25.55	
TOPLAM - TOTAL	402721	208621	194100	468842	258940	209902	30.40	
60. TOKAT								
00. MERKEZ	141367	73008	68359	150771	83058	67713	12.88	
01. ALMUS	38205	4491	33714	36328	5901	30427	-10.08	
02. ARTOVA	18264	4162	14102	17688	4429	13259	-6.41	
03. BAŞÇİFTLİK	6983	3647	3336	6477	3722	2755	-15.04	
04. ERBAA	96253	28840	67413	99596	33554	66042	6.83	
05. NİKSAR	80002	28348	51654	84932	35201	49731	11.96	
06. PAZAR	20206	4857	15349	21625	5669	15956	13.57	
07. REŞADİYE	57715	10083	47632	61166	12321	48845	11.61	
08. SULUSARAY	15516	2714	12802	17945	4377	13568	29.09	
09. TURHAL	99696	60097	39599	106014	68384	37630	12.29	
10. YEŞİLYURT	6835	3422	3413	8736	5598	3138	49.08	
11. ZİLE	98596	37097	61499	107973	46090	61883	18.17	
TOPLAM - TOTAL	679638	260766	418872	719251	308304	410947	11.33	
61. TRABZON								
00. MERKEZ	216219	142008	74211	216605	143941	72664	0.36	
01. AKÇAABAT	88721	16172	72549	99826	25285	74541	23.59	



15 - İL VE İLÇELERE GÖRE NÜFUS VE YILLIK NÜFUS ARTIŞ HIZI  
POPULATION BY PROVINCE AND DISTRICT AND ANNUAL INCREASE RATE

SAYIM YILI - CENSUS YEAR								
		1985			1990			YILLIK NÜFUS ARTIŞ HIZI ANNUAL INCREASE RATE 0/00
İL VE İLÇELER PROVINCES AND DISTRICTS	TOPLAM TOTAL	İL VE İLÇE MERKEZLERİ NÜFUSU POPULATION OF PROV- INCE AND DISTRICT CENTRES	BUCAK VE KÖYLER NÜFUSU POPULATION OF SUB-DIS- TRICTS AND VILLAGES	TOPLAM TOTAL	İL VE İLÇE MERKEZLERİ NÜFUSU POPULATION OF PROV- INCE AND DISTRICT CENTRES	BUCAK VE KÖYLER NÜFUSU POPULATION OF SUB-DIS- TRICTS AND VILLAGES		
02. ARAKLI	58756	12051	46705	55419	12141	43278	-11.69	
03. ARSIN	34335	6479	27856	33432	6705	26727	-5.33	
04. BEŞİKDUZU	23896	9025	14871	28794	14047	14747	37.29	
05. ÇARŞIBAŞI	19912	4413	15499	19287	6002	13285	-6.38	
06. ÇAYKARA	24841	2022	22819	21660	2250	19410	-27.41	
07. DERNEKPAZARI	9065	2110	6955	8181	2686	5495	-20.52	
08. DÜZKÖY	21226	4296	16930	20974	4793	16181	-2.39	
09. HAYRAT	21860	3172	18688	20506	4168	16338	-12.79	
10. KÜPRÜBAŞI	14958	4080	10878	14416	4343	10073	-7.38	
11. MAÇKA	37680	4614	33066	42324	7673	34651	23.24	
12. OF	66170	13479	52691	65433	14948	50485	-2.24	
13. SÜRMENE	36593	11408	25185	35306	12008	23298	-7.16	
14. ŞALPAZARI	21205	4684	16521	18983	3665	15318	-22.14	
15. TONYA	26530	12394	14136	25790	11058	14732	-5.66	
16. VAKFIKEBİR	34883	15303	19580	38244	20564	17680	18.40	
17. YOMRA	29344	6084	23260	30669	7355	23334	8.83	
TOPLAM - TOTAL	786194	273794	512400	795849	303612	492237	2.44	
62. TUNCELİ								
00. MERKEZ	35955	18958	16997	37655	24513	13142	9.24	
01. ÇEMİŞGEZEK	13746	3213	10533	12559	3397	9162	-18.06	
02. HOZAT	13090	4085	9005	11643	4606	7037	-23.43	
03. MAZGİRT	25108	3203	21905	21041	3751	17290	-35.34	
04. NAZİMİYE	9766	2349	7417	7392	2401	4991	-55.70	
05. OVACIK	18454	2996	15458	15316	3647	11669	-37.28	
06. PERTEK	21449	5031	16418	18833	5428	13405	-26.01	
07. PULUMUR	12571	3737	8834	8704	3056	5648	-73.52	
TOPLAM - TOTAL	150139	43572	106567	133143	50799	82344	-24.03	
63. ŞANLIURFA								
00. MERKEZ	272527	194969	77558	372020	276528	95492	62.24	
01. AKÇAKALE	38968	15542	23426	48550	15211	33339	43.97	
02. BİRECİK	53564	25998	27566	58907	28440	30467	19.02	
03. BOZOVA	48406	13207	35199	56812	16745	40067	32.02	
04. CEYLANPINAR	38757	25781	12976	49555	33238	16317	49.15	
05. HALFETİ	30700	2333	28367	36058	4128	31930	32.17	
06. HARRAN	19062	929	18133	29592	2267	27325	87.96	
07. HİLVAN	28972	9103	19869	35566	14152	21414	41.01	
08. SİVEREK	112145	48333	63812	133832	63049	70783	35.36	
09. SÜRÜÇ	69425	25660	43765	80202	39905	40297	28.86	
10. VİRANŞEHİR	82508	45329	37179	100361	57461	42900	39.18	
TOPLAM - TOTAL	795034	407184	387850	1001455	551124	450331	46.16	
64. UŞAK								
00. MERKEZ	128717	88267	40450	145146	105270	39876	24.02	
01. BANAZ	42343	10527	31816	44619	14287	30332	10.47	
02. EŞME	40510	10061	30449	39902	10547	29355	-3.02	
03. KARAHALLI	18753	5923	12830	18609	5839	12770	-1.54	
04. SİVASLI	21713	6475	15238	22804	5726	17078	9.80	
05. ULUBEY	19225	4825	14400	19203	5140	14063	-0.23	
TOPLAM - TOTAL	271261	126078	145183	290283	146809	143474	13.55	
65. VAN								
00. MERKEZ	158670	110653	48017	207870	153111	54759	54.02	
01. BAHÇESARAY	15083	2070	13013	17246	3116	14130	26.80	
02. BAŞKALE	45985	10615	35370	55597	16418	39179	37.96	
03. ÇALDIRAN	36092	4051	32041	41879	4780	37099	29.74	
04. ÇATAK	24869	2931	21938	21755	4270	17485	-26.76	
05. EDREMIT	12262	3357	8905	13989	3853	10136	26.35	
06. ERCİŞ	89970	36582	53388	99754	40481	59273	20.65	
07. GEVAŞ	28600	8607	19993	32119	9994	22125	23.21	
08. GÜRPINAR	42356	3556	38800	42947	3994	38953	2.77	
09. MURADIYE	37473	12085	25388	40040	11167	28873	13.25	
10. ÜZALP	40074	4240	35834	46453	4920	41533	29.54	
11. SARAY	15782	2415	13367	17784	2863	14921	23.89	
TOPLAM - TOTAL	547216	201162	346054	637433	258967	378466	30.52	
66. YOZGAT								
00. MERKEZ	91456	43686	47770	93424	50335	43089	4.26	
01. AKDAĞMADENİ	59057	10911	48146	62776	12220	50556	12.21	
02. AYDINCIK	18946	4014	14932	22098	5734	16364	30.78	
03. BOĞAZLIYAN	50293	13041	37252	55576	16895	38681	19.98	
04. ÇANDIR	10909	7003	3906	11317	8432	2885	7.34	
05. ÇAYIRALAN	24119	6430	17689	24381	7644	16737	2.16	
06. ÇEKEREK	33829	7024	26805	38420	10398	28022	25.45	
07. KADİŞEHİRİ	21540	3591	17949	24400	4195	20205	24.93	
08. SARAYKENT	6972	2902	4070	9842	6059	3783	68.95	
09. SARIKAYA	45530	10007	35523	44857	11586	33271	-2.98	
10. SORGUN	86486	24777	61709	96046	31179	64867	20.97	
11. ŞEFAATLİ	33979	9672	24307	36246	13171	23075	12.92	
12. YENİFAKILI	12277	4841	7436	11305	4087	7218	-16.50	

15 - İL VE İLÇELERE GÖRE NÜFUS VE YILLIK NÜFUS ARTIŞ HIZI  
POPULATION BY PROVINCE AND DISTRICT AND ANNUAL INCREASE RATE

SAYIM YILI - CENSUS YEAR							
İL VE İLÇELER PROVINCES AND DISTRICTS	1985			1990			YILLIK NÜFUS ARTIŞ HIZI ANNUAL INCREASE RATE 0/00
	TOPLAM TOTAL	İL VE İLÇE MERKEZLERİ NÜFUSU POPULATION OF PROV- INCE AND DISTRICT CENTRES	BUCAK VE KÖYLER NÜFUSU POPULATION OF SUB-DIS- TRICTS AND VILLAGES	TOPLAM TOTAL	İL VE İLÇE MERKEZLERİ NÜFUSU POPULATION OF PROV- INCE AND DISTRICT CENTRES	BUCAK VE KÖYLER NÜFUSU POPULATION OF SUB-DIS- TRICTS AND VILLAGES	
13. YERKÖY	49908	26062	23846	48462	26248	22214	-5.88
TOPLAM - TOTAL	545301	173961	371340	579150	208183	370967	12.04
67. ZONGULDAK							
00. MERKEZ	250164	117879	132285	249610	116725	132885	-0.44
01. ALAPLI	37054	8948	28106	41267	12105	29162	21.54
02. AMASRA	20372	6640	13732	19857	6510	13347	-5.12
03. BARTIN	126840	27300	99540	133942	30142	103800	10.90
04. ÇAYCUMA	100288	11589	88699	105586	13308	92278	10.30
05. DEVREK	75358	16373	58985	74138	16442	57696	-3.26
06. EFLANI	20145	3062	17083	17266	2894	14372	-30.84
07. EREĞLİ	144494	60343	84151	152710	63987	88723	11.06
08. GÖKÇEBEY	28828	4338	24490	30428	5081	25347	10.80
09. KARABÜK	113126	94818	18308	123361	105373	17988	17.32
10. KURUCAŞİLE	11564	1765	9799	11435	2034	9401	-2.24
11. SAFRANBOLU	41778	22404	19374	42815	24351	18464	4.90
12. ULUS	45491	2988	42503	40600	2825	37775	-22.75
13. YENİCE	29443	8477	20966	30545	9840	20705	7.35
TOPLAM - TOTAL	1044945	386924	658021	1073560	411617	661943	5.40
68. AKSARAY							
00. MERKEZ	176163	81056	95107	189256	90698	98558	14.34
01. AĞAÇÖREN	20134	3695	16439	17962	3543	14419	-22.83
02. ESKİL	19424	14034	5390	22110	16462	5648	25.90
03. GULAĞAÇ	18670	4020	14650	19641	4111	15530	10.14
04. GÜZELYURT	15993	3269	12724	17182	3795	13387	14.34
05. ORTAKÖY	42139	12150	29989	48675	19612	29063	28.84
06. SARIYAHŞİ	10621	5098	5523	11573	5996	5577	17.17
TOPLAM - TOTAL	303144	123322	179822	326399	144217	182182	14.78
69. BAYBURT							
00. MERKEZ	78447	28068	50379	77930	33677	44253	-1.32
01. AYDINTEPE	15124	3932	11192	16081	5166	10915	12.27
02. DEMİRÖZÜ	15689	2194	13495	13319	2452	10867	-32.75
TOPLAM - TOTAL	109260	34194	75066	107330	41295	66035	-3.56
70. KARAMAN							
00. MERKEZ	118479	64735	53744	125927	76525	49402	12.19
01. AYRANCI	15738	2958	12780	14600	2927	11673	-15.01
02. BAŞYAYLA	9559	3005	6554	12446	5042	7404	52.78
03. ERMENEK	36238	14113	22125	34443	12592	21851	-10.16
04. KAZIMKARABEKİR	12367	3505	8862	12879	3737	9142	8.11
05. SARIVELİLER	16578	3884	12694	17241	5228	12013	7.84
TOPLAM - TOTAL	208959	92200	116759	217536	106051	111485	8.05
71. KIRIKKALE							
00. MERKEZ	228984	208018	20966	206688	185431	21257	-20.49
01. BAŞŞİLİ	8405	4514	3891	11058	6317	4741	54.87
02. BALIŞEYH	14418	2463	11955	14097	2078	12019	-4.50
03. ÇELEBİ	8713	2953	5760	9415	4068	5347	15.50
04. DELİCE	27403	4752	22651	27668	7415	20253	1.92
05. KARAKEÇİLİ	7438	5379	2059	8699	6576	2123	31.32
06. KESKİN	39098	17484	21614	41732	20044	21688	13.04
07. SULAKYURT	20257	6137	14120	18740	5754	12986	-15.57
08. YAŞŞİHAN	10542	5530	5012	11299	5695	5604	13.87
TOPLAM - TOTAL	365258	257230	108028	349396	243378	106018	-8.88
72. BATMAN							
00. MERKEZ	129472	110036	19436	168779	147347	21432	53.03
01. BEŞİRİ	31429	4571	26858	34358	5219	29139	17.82
02. GERCÜŞ	30828	5491	25337	33002	8116	24886	13.63
03. HASANKEYF	10378	3073	7305	11690	4399	7291	23.81
04. KOZLUK	53809	17421	36388	64427	22499	41928	36.02
05. SASON	29507	5821	23686	32413	6041	26372	18.79
TOPLAM - TOTAL	285423	146413	139010	344669	193621	151048	37.72
73. ŞIRNAK							
00. MERKEZ	37367	12141	25226	47154	25059	22095	46.53
01. BEYTÜŞŞEBAP	21544	3993	17551	22409	4253	18156	7.87
02. CİZRE	44732	29496	15236	63626	50023	13603	70.47
03. GÜÇLÜKONAK	13490	1045	12445	12878	3305	9573	-9.29
04. İDİL	38650	8465	30185	44064	12905	31159	26.22
05. SİLOPI	37437	13071	24366	46946	23430	23516	45.27
06. ULUDERE	22394	5046	17348	24929	6289	18640	21.45
TOPLAM - TOTAL	215614	73257	142357	262006	125264	136742	38.98



