

پیشگی مشورە  
بە بەرزگەر

ئەندازىلارنى بەرزگەر كاتتىلىك نامو كىلىپتە بە ئىلارى وەرگەت  
بارمىش ھەزەرلىك بەدە ئىلگەر بە ئىلگەر ئوخشى كىلىپتەش بىلىت

دانەر

## چۈنە تى بە كارھىنەنى

# AutoCAD® Civil 3D® 2013



ئە بواری رېگاوېان دا

نووسىنى : ئەندازىلار محمود حسين شاھۆيى

ناوی کتیب : چۆنییه تی به کارهینانی (AutoCAD CIVIL 3D 2013)  
نه بواری ریگابان دا  
ناماده کردنی : نه نذاریار محمود حسین شاهویی  
ژمارهی سپاردن : نه به ریوه به رایه تی گشتی کتیبخانه گشتییه کان ژمارهی  
سپاردنی ( ) سالی (2013) ی پیدراوه  
تیراژ : دانه

ماهی بلاوکردنه وی بۆ هه موو که سیکه نه گهر ده ستکاری نه کات و به خورایی دابه شی بکات



## پیشہ کی

الحمد لله رب العالمين حمداً يوافي نعمةً و يكافئ مزيده و يدفع عنا بلاءه و نعمةً يا ربنا لك الحمد كما ينبغي لجلال وجهك و لعظيم سلطانك و مجدك و نشهد ان لا اله الا الله وحده لا شريك له و نشهد ان قائدنا و حبيبنا و اماننا محمد ﴿ﷺ﴾ عبده و رسوله اللهم صل وسلم و بارك على هذا النبي الكريم و على سائر اخوانه من النبيين و المرسلين و على آله و صحبه أجمعين و من تبعهم بإحسان الى يوم الدين.

بہرنامہ (Civil 3D) یہ کیسے کہ بہرنامہ ہرہ بہہیزہکان ، ہرچہندہ کارہکانی و ہکو بہرنامہ (Land Development) ہ بہ لام زور بہ فراوانتر لہو بہرنامہ یہ کار دکات ، بو نمونہ نہ گہر نہ نجامدانی کاریک لہ بہرنامہ (Land Development) بہ یہ کی ریگا بکریٹ لہو لہ بہرنامہ (Civil 3D) دا بہ چہ ندین شیواز نہ نجام دہ دیت ، وہ نہ گہر ہمانہوی لہ بہرنامہ (Land Development) بو نمونہ پروفایلیک دستکاری بکہین پیویستہ لہ پیشدا داتا کانی سہر پروفایلہ کہ ہسرینہ وہ ٹینجا ہہ نگاؤہکانی دستکاری کردنہ کہ بنین ، بہ لام لہ (Civil 3D) دا نہ گہر پروفایلیک دستکاری بکہین پاش دستکاری کردنہ کہ ہہموو داتا کانی پروفایلہ کہ یہ کسہر گورانکاریان بہ سہر دیت ، ہہروہا ہہموو گورانکاریہکانی تریش یہ کسہر تازہ بوونہ وہیان بہ سہر دادیت نہ گہر (Dynamic) مان ہہ لہ بژاردیت لہ کاتی دوستکردنی لہو شتہی دہمانہوی بیگورین ، ہہروہا لہو بہرنامہ یہ دا دہتوانین بہ ماوی چہند خولہ کیک ہہزاران پارچہ زوی ژمارہ بکہین ، کہ چی نہ نجامدانی لہو کارہ بہ بہرنامہ (Auto CAD) دہیان کاترمیر یان چہ ندین رژی پیویستہ بوہ پیویستہ نہ اندازیارہ (تہ لارساز-معماری) ہکان یان لہو نہ اندازیارانہی لہ ہواری دیزاینی شارہکان کار دہکن لہ کاتی ژمارہ کردنی پارچہ زویہکان سوود لہ بہرنامہ (Civil 3D) و ہریگرن بو لہوی کارہکانیان بہ ریکی نہ نجام بدہن و کاتیکی زوریشیان بو ہمینیتہوہ .

دهتوانين سوود نه بهرنامهی (Civil 3D) وهربگرين نهو بواراندهدا :

- له بواری ديزاين و دروستکردنی ريگاوېان و زانينی بری مادده بهکارهاتوووکان .

- بواری دروستکردنی زيړاب بو ئاوهرپو و ناوی باران و لافاو .

- بواری دابهشکردنی ناوی پاک .

- بواری ديزاين و جيپه جيکړدنې بوړی گاز و نهوت .

- بواری زانينی بر و گوژمهی تيچووی پرورژهکان .

- بواری دابهشکردنی زهوی و چه ندين بواری تر .

هيوادارم بلاوکردنهووی نهو کتابه ببيته مایهی رهامه نندی خوا و که ميکيش لهو نه رکه نايينی و نيستمانيهی سهرشانم سووک بکات وه که لينیکی کتیبخانهی کوردیش پرېکاتهوه .

نهووی ماووتهوه بيليم نهوويه که کاتيک کتابی ( دروستکردنی ريگاوېان به بهرنامهی Land Development ) م نووسی داوای يارمه تيم له نه نجوومهنی وهزيران کرد بو چاپکردنی به چاپی رهنگاورهنگ، به لام نهو بره پارهيهی که تهرخانيان کرد بو چاپکردنی کتابه که که متر بوو له دهيه کی نهو پارهيهی که هه موو جاری بو سه ماکه رهکان تهرخان دهکريت ، جا زور به سهر خومدا شکامه وه و خوم به سواکهر هاته بهرچاو بوپه بريارم دا که نهو جاره نهو کتابه له سهر نه رکی خوم چاپ بکه م و به خوړايی دابهشی بکه م تا بوودجهی نه نجوومهنی وهزيران کورت نه هينی و سه ماکه ر و داهينه رهکانيش تووشی ته نگره ی دارايی نه بن !!! .

نه نذازيار

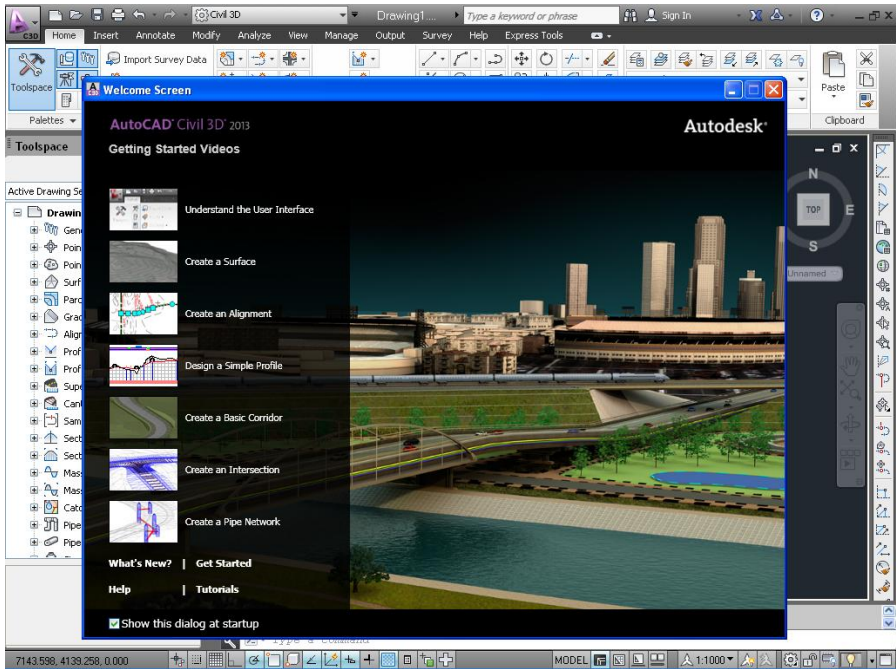
محمود حسين شاهويی

هه و لـــــــير

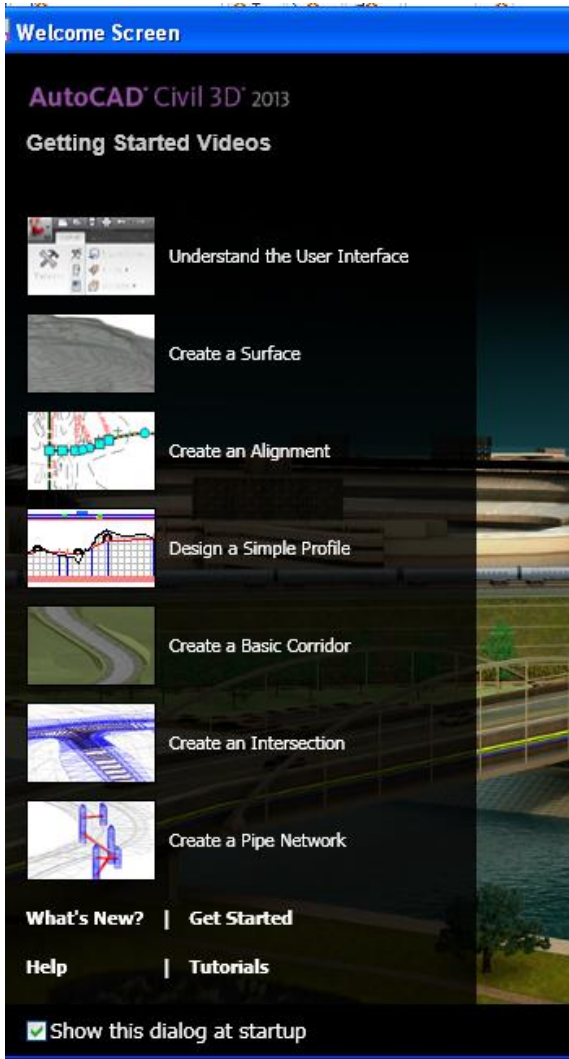
2013/7/11 - 1434/9/2 ك

# سدره‌تای چوونه ناو به‌رنامه‌که

## سدره‌تا که به‌رنامه‌ی Civil 3D 2013 ده‌که‌یت‌ه‌وه به‌م شی‌ویه دیت



نه‌گه‌ل به‌رنامه‌که په نجره‌یه‌ک دیت به‌ناوی Welcome Screen که چه‌ند  
فی‌دی‌ویه‌کی بی‌ده‌نگی تی‌دایه و راقه‌ی به‌رنامه‌که ده‌کات :



لهو په نجره یه دا چنه ند  
 شتيك باسكراوه وهكو  
 سه ره تاي چوونه ناو  
 بهرنامه كه و دروستكردني  
 (روو) و رپرهو و پرؤفايل و  
 هتد...

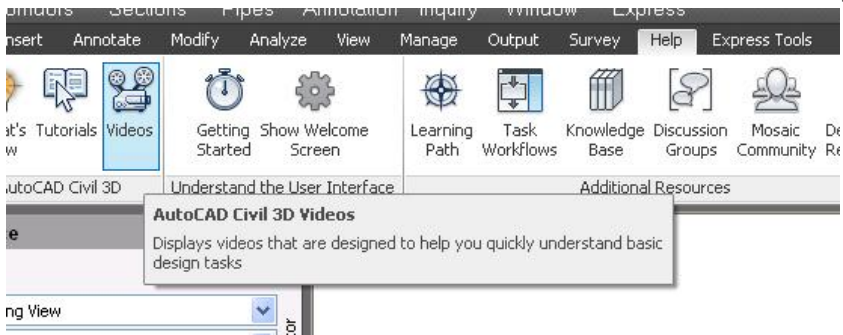
نه گهر بتهوي هيچي تر نه و  
 په نجره يه ت بو نه يه ت نه و  
 ده تواني نه و نيشانه (راست)  
 هی دی show this dialog  
 at startup كه نه ژيره ووی  
 په نجره كه يه لابه يه ت جا  
 هيچي تر بو ت نايه ته وه.

وه نه گهر بهانه وي جاريكي تر په نجره وي (Welcome Screen) بينينه وه نه و  
 ده چينه (Help) و كليك له سه ر دوگمه ي (Show Welcome Screen) ده كه ين  
 وهكو لای خواره وه جا جاريكي تر په نجره كه ديته وه



چەندىن قىدىۋى تىرىش لەناو بەرنامەكە ھەيە دەتوانىن سووديان لى بېسىن و بەم شېۋەيە بيانھېينىن :

دەچىنە (Help) نىنجا كلىك لەسەر (Videos) دەكەين وەكو لای خواروھ



نىنجا بەشى (Videos) دەبىتەوھ كە چەندىن قىدىۋى لەخۇ گرتوھ لە چەندىن بەشى جۇراوجۇر وەكو لای خواروھ

**Videos**

View videos that demonstrate AutoCAD Civil 3D functionality.

Use the following links to jump to a task category.

- Get Started
- Import and Create Base Data
- Model a Surface
- Design Horizontal and Vertical Curves
- Model a Corridor
- Analyze Data
- Annotate Objects

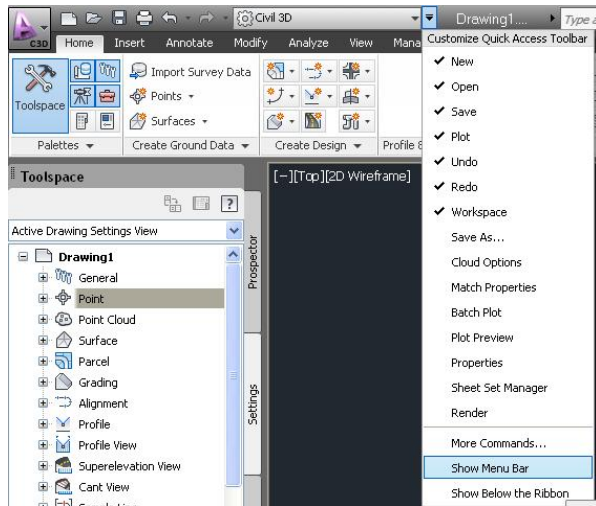
**Get Started**

<p>Understanding the User Interface 00:03:27 No Audio Familiarize yourself with the user interface.</p>	<p>Create Data Shortcuts 00:01:45 No Audio</p>	<p>Import and Purge Styles 00:03:29 With Audio Import styles and settings from a template or drawing, and purge unused styles and settings.</p>
<p>Find and Replace Styles 00:01:47 With Audio [00:01:47]</p>		

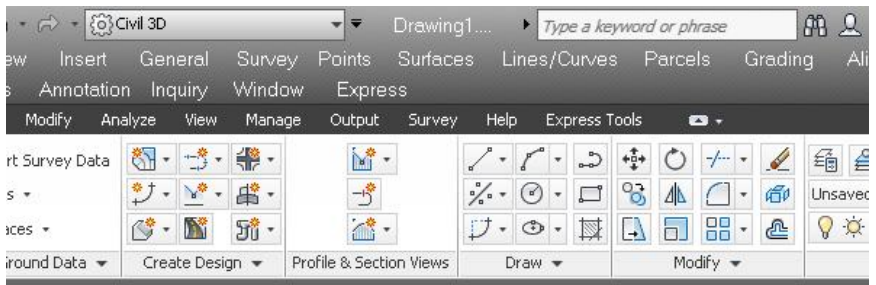
جگہ نہ پہنچدہری (Welcome Screen) بہرنامہ کہ نہ چواربہشی سہرہکی پیک  
دیت کہ نہمانن :

### 1- Menu Bar

نیستی سہرہکی بہرنامہ کہیہ بہ لام نہ سہرہتای کردنہوہی بہرنامہ کہ  
دہرناکہوئی، جا بوئہوہی نہو نیستہ دہرکہوئی دہچینہ دوگمہی تہنیشٹ ( Civil  
3D ) و دہیکہینہوہ ہوہکو نہ خوارہوہ دیارہ نیجاکلیک نہسہر ( Show  
Menu Bar ) دہکین

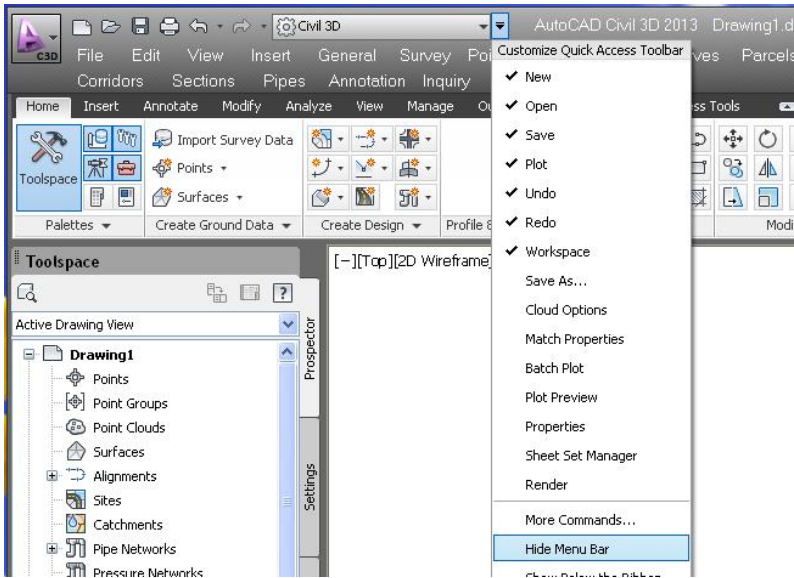


جا شاشہ کہ بہم شیوہیہی نیڈیت و نیستہ سہرہکیہکان دہرکہون

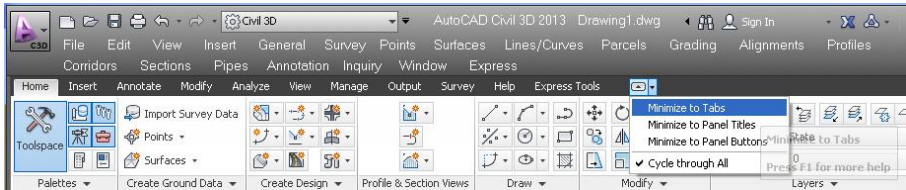


نہگہر بہمانہوئی جاریکی تر ( Menu Bar ) لابہین دیسان دہچینہوہ شوینی جاران و  
کلیک نہسہر ( Hide Menu Bar ) دہکین وکو لای خوارہوہ

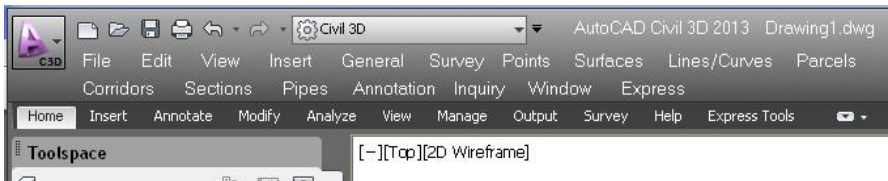




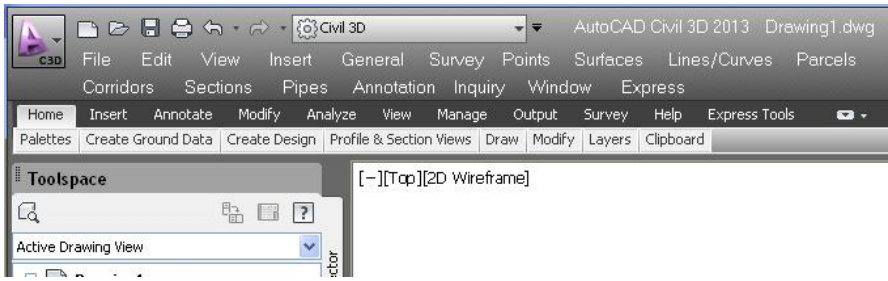
## 2- لیستی Ribbons



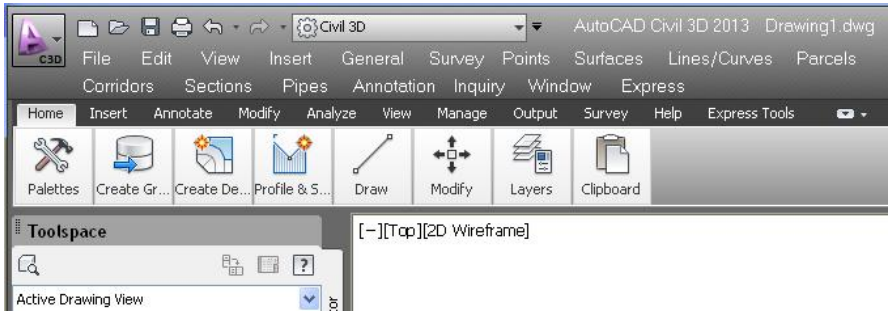
نهم لیسته له (Home) هوه دهست پیدهکات تا (Express Tools) جا نهگەر کلێک له سهڕ نایکونی ته نیشته (Express Tools) بکهین و (Minimize To Tabs) هه ئه بێژیرین وهکو له سهروه دياره ، نهوا لیسته که ناواى لیڤدیت ، که ته نهها (Tab) دهکان ماونه ته وه لهو لیسته دا



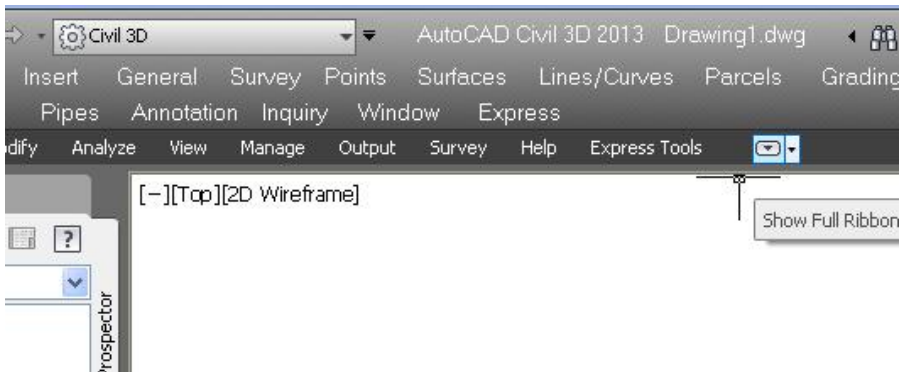
وه نهگەر (Minimize to Panel Titels) هه ئه بێژیرین نهوا لیسته که ناواى لیڤدیت



وه نه گهر (Minimize to Panel Buttons) هه بڼيزرين نهوا ليسته كه ناواي  
 نښت

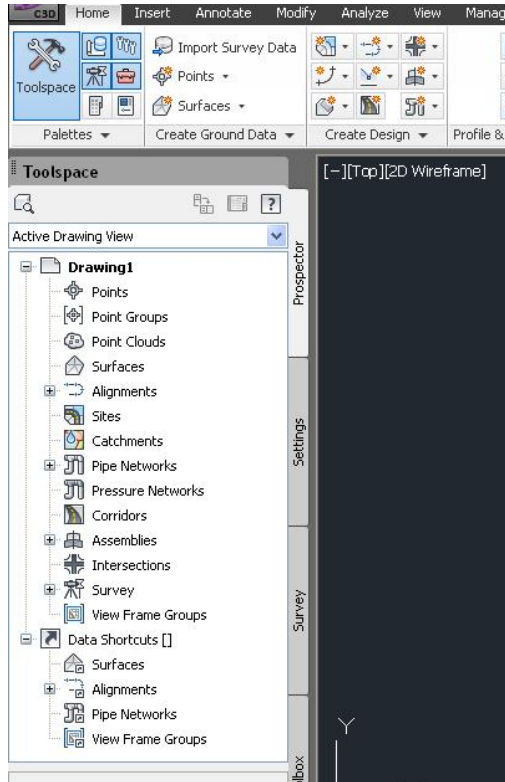


نه گهر بمانه وي ليسته كه وهكو خوي ليكيه يينه وه نهوا ته نها (Tab) دهكان دهيلينه وه و  
 كليك له سه ر نايكوني ته نيشته (Express Tools) دهك يه كه ( Show Full Ribbon )  
 نيشته ده دات وهكو لاي خواره وه جا ليسته كه وهكو خوي نښت وه

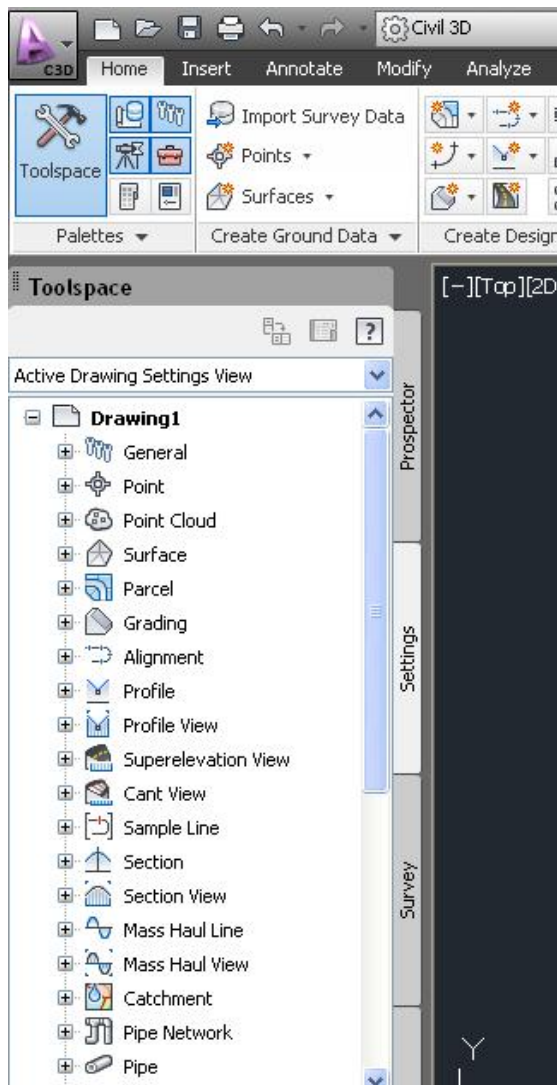


### 3-به‌شی (Toolspace)

نهم به‌شه هەر ده‌که‌وئته ناو (Ribbons) و له‌ناو (Home) و (View) هه‌یه به‌لام له‌بهر نه‌وه‌ی به‌شیکێ زۆر گرنگه و زۆربه‌ی کاره‌کانی پێده‌کریت بۆیه به‌ته‌نها باسی ده‌که‌ین



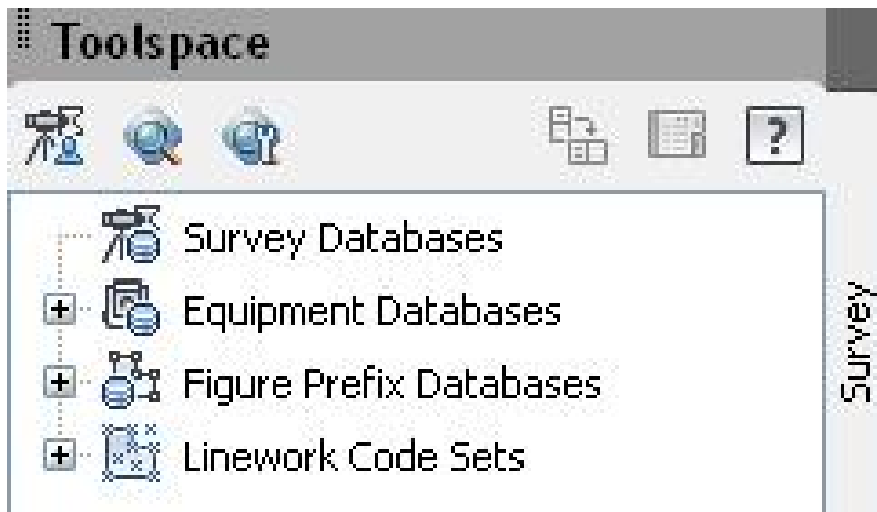
لێره‌دا به‌شی Toolspace کلێکی له‌سه‌ر کراوه و په‌نجهره‌یه‌ک له‌ ژێره‌وه‌ ده‌رکه‌وتوووه و نهم به‌شانه‌ پیک هاتوووه  
أ-Prospector نه‌وه په‌نجهره‌ی سه‌ره‌وه‌یه که ناوی فایله‌که‌ی تێدا‌یه و له‌چه‌نده به‌شیک پیکهاتوووه.  
ب-Settings نه‌وه‌ش نهم به‌شانه‌ی خواره‌وه پیکدیته



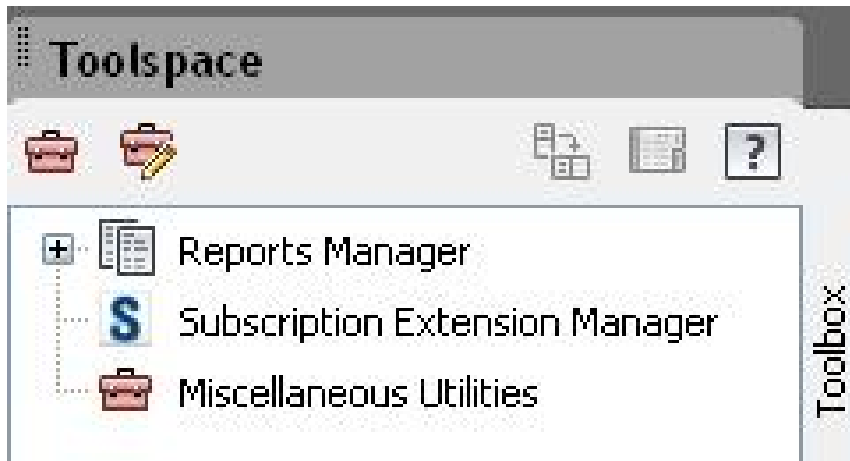
نیرهدا هدرچه نده ناوه کانی به شهکان وهکو به کن ، به لام شیوازی کاره کانیان نه به کتر

جیان

ج-Survey نهو به شهش به م شیوه به

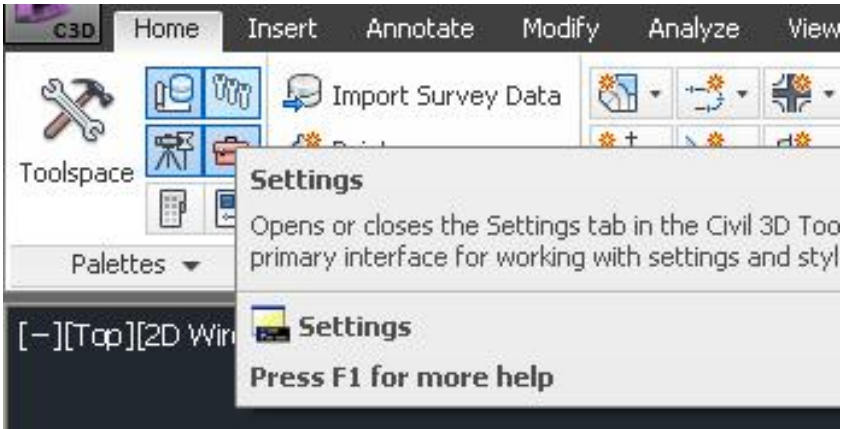


د- Toolbox نهو به شهش له مانه پیکډیټ



جا نه گهر کليک له سره Toolspace بکه ين نهوا په نجه ره که ی خواره وه نامینیت و شاشه که گه وره تر دهرده که ویت.

وه نه گهر بمانه وی بیان هینینه وه نهوا ده توانین له سه ر Toolspace یان یه کیك له چوار به شه که که له نه نیشته تی کلک بکه یین جا په نجه ره که ی پیشوومان بو دیته وه ههروه کو له خواره وه دیاره .



#### 4- Command Bar لیستی فرمان

نهو لیسته ده که ویتته به شی خواره وه ی شاشه که ههروه کو له خواره وه دیاره



نهو به شه دا ده توانین به نووسین هه ر فرمانیکمان بویت بینووسین جا بو مان جیبه جی دهکات .

## به شی یه که م

### خاله کان (Points)

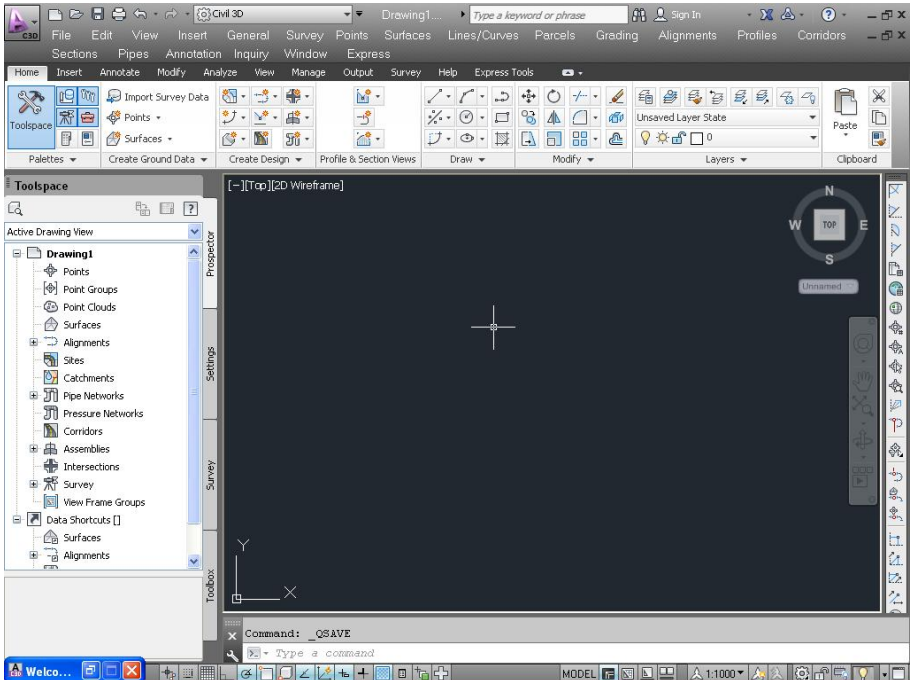
خال بریتیه له شوینیك كه هیمایه کی بو داندراوه و باکوور و روژه لاتی زاندراوه و بهرزی و تاییه تمه ندی خوی هه یه .

### هینانی خاله کان

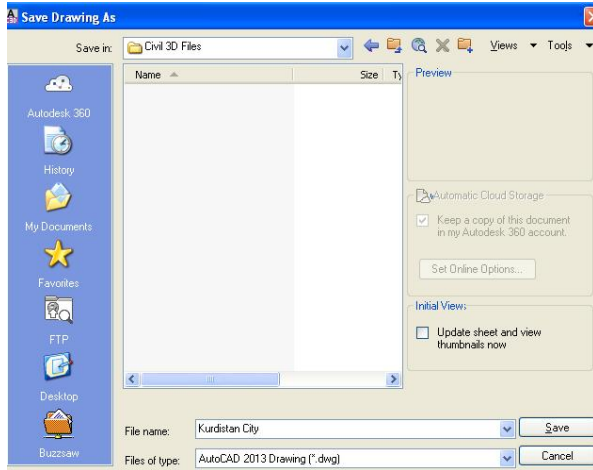
له بهرنامه ی Civil 3D و Land Development خاله کان سه ره کیتیرین بهشن، جا بو دروستکردنی هه ر فایللیك یان پرۆژیهك پیویستمان به کومه ئیک خان هه یه که به Total Station یان (GPS) وهرگیران یان به دهست دروست کران، جا ئیره دا کومه ئیک خالمان هه یه که به Total Station وهرگیراون بو دروستکردنی شوینیك نیمه ش دهیانیهینینه ناو کاره که مان به م شیوه یه :

سه رته تا که دهچینه ناو بهرنامه که به م شیوه یه دهکریته وه و فایللیکی دروستکردوو به

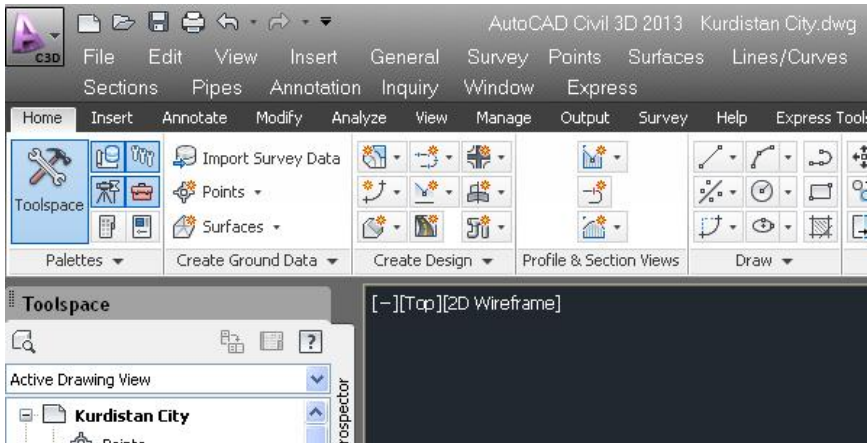
### ناوی ( Drawing1 )



جا نيمه ش كليك له سه ر نايكونى Save ده كين و به و ناوى كه ده مانه وي هه ئى ده گرین وه كو لای خواره وه



جا ناوى فاي له كه مان له (Drawing1) دوه ده بيته نه و ناوى كه لي مان ناوه ، بو نمونه (Kurdistan City) هه روه كو دياره



پيش هي ناني خاله كان بو نه وهى دننيا بين كه (مه ترمان هه لبرژاردووه و فو و تمان هه لنه لبرژاردووه) له (Toolspace) دا (Settings) هه لده لبرژيرين نينجا كليكى



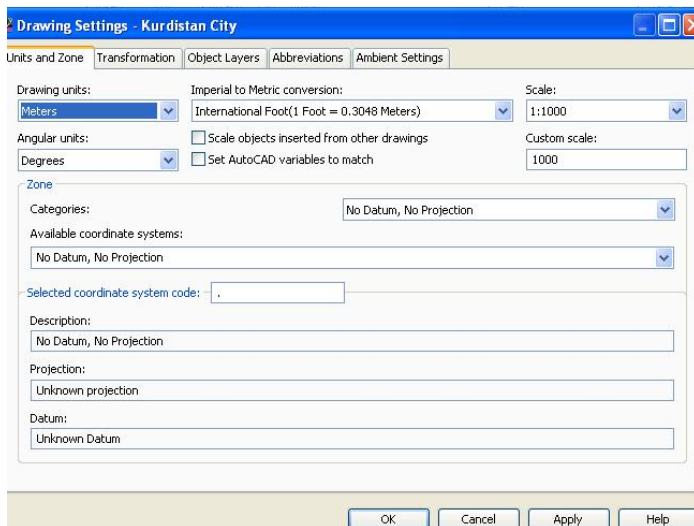
راست له سهر ناوی فایلله که مان ده که این که (Kurdistan City) یه نیجا کلیک

له سهر (Edit Drawing Settings..) ده که این وه کو لای خواره وه



جا په نجه روی (Drawing Settings-Kurdistan City) ده بیتته وه نیمه ش له

به شی (Drawing units) دا (Meters) هه لده بژیرین و (OK) ده که این

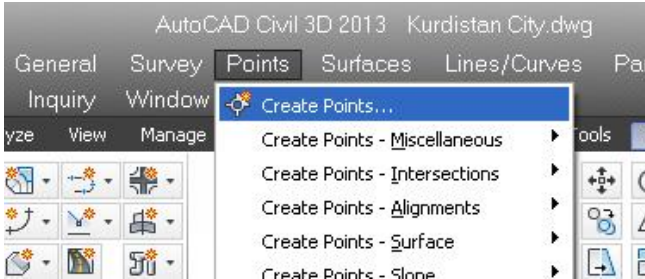


## شیوازەکانی هیئانی خال بۆ ناو فایل

به یه کیك ئەم شیوازە دەتوانین خالەکان بێنینه ناو فایله کهمان :

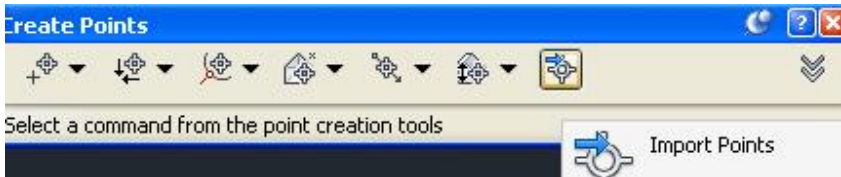
1- له (Menu Bar) دهچینه (Points) ئینجا (Create Points...)

هه ئه بۆ ئیرین وه کو لای خوارهوه

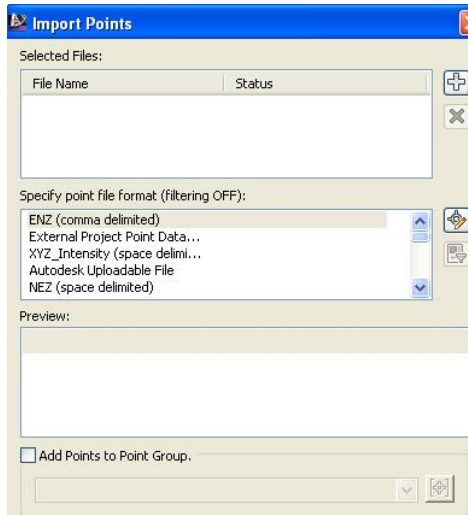


جا په نچه دهی (Create Points) دیت ئیمه ش کليک له سه ره دوگمه ی ( Import

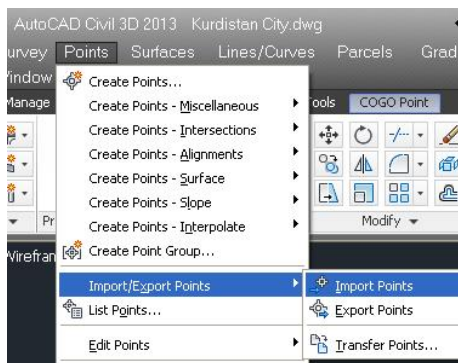
Points) ده که یین هه ره وه کو لای خوارهوه



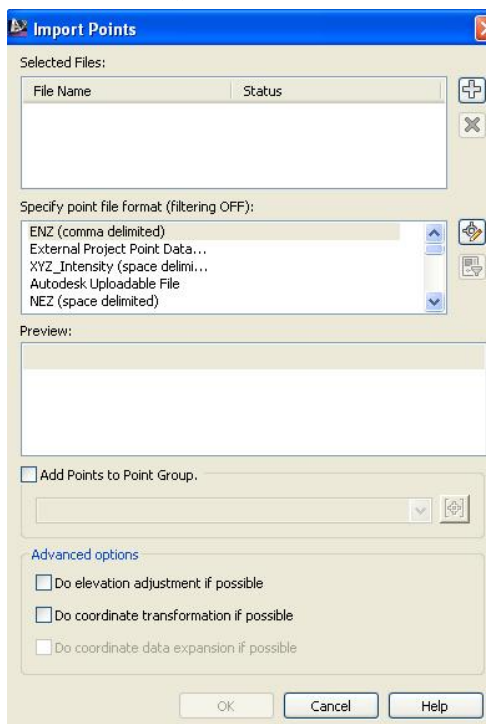
جا په نچه دهی (Import Points) دیت به م شیوه یه



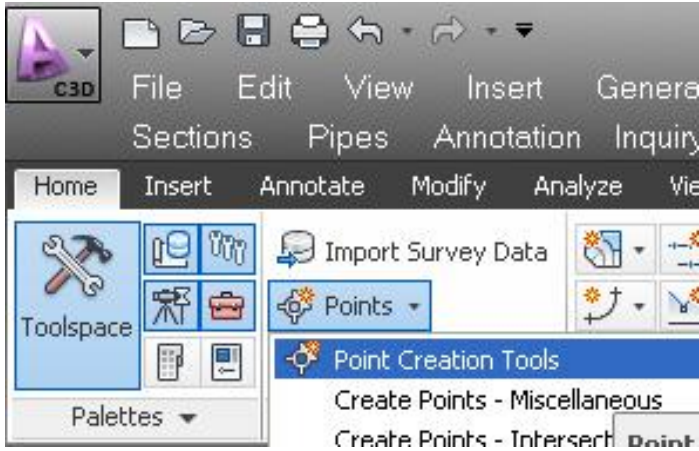
2- هەر له (Menu Bar) دهچینه (Points) ئینجا ( Import/Export Points ) دواى نهوه کلیک له سهەر ( Import Points ) دهکهین ههروهکو له خوارهوه دیاره



ئینجا یه کسهر په نجهرهی ( Import Points ) دیت

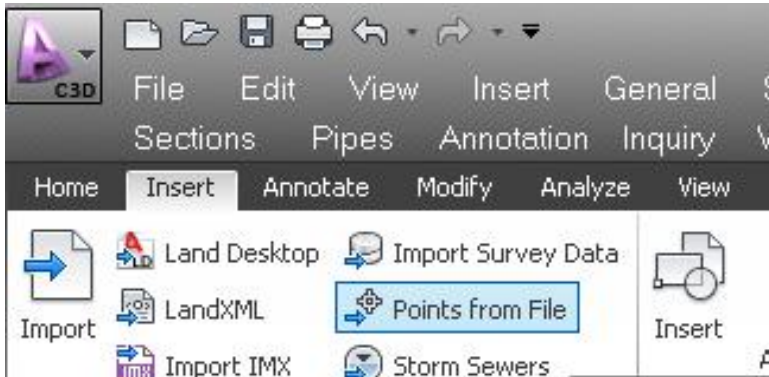


3- له (Home) دهچینه (Points) نینجا کلیک له سهر (Point Creation Tools) دهکه یین ههروه کو لای خوارهوه



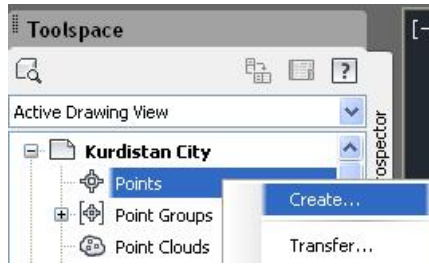
جا په نجه ره ی (Create Points) دیت دوای نه ویش په نجه ره ی (Import Points) وهکو شیوازه کانی پیشتز.

4- له (Insert) دهچینه (Points from File)

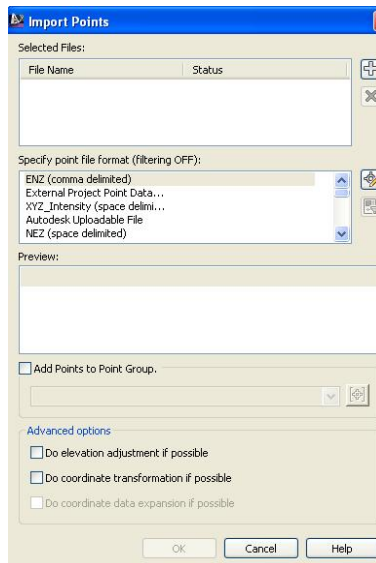


جا یه کسه ر په نجه ره ی (Import Points) دیت.

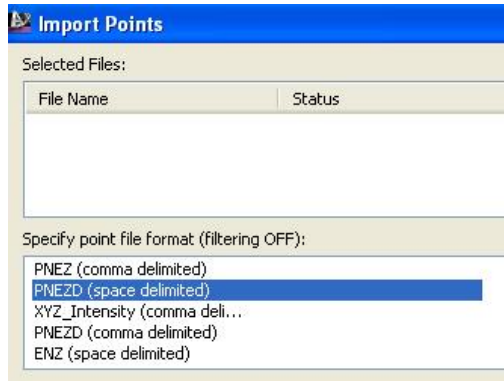
5- له (Toolspace) له به شی (Prospector) دهچینه (Points) نینجا کلیکی راستی له سهر دهکه یین نینجا کلیک له سهر (Create) دهکه یین وهکو لای خوارهوه



جا په نجره‌ری (Create Points) دیت‌دوای نه‌ویش په نجره‌ری (Import Points) و ه‌کو شیواز ه‌کانی پیشتر. جا نه‌مانه و چه‌ندین شیوازی تریش هه‌یه بو هیبانی خاله‌کان بو ناو فایله‌که‌مان، هه‌ر یه‌کیک نه‌و شیوازانه به‌کاربیین ده‌گه‌ینه په نجره‌ری (Import Points) و ه‌کو لای خواره‌وه



نه‌و په نجره‌ریه‌دا نه‌ به‌شی (Specify Point file format) نه‌و شیوه‌ فایله هه‌ لده‌بزیترین که‌ خومان هه‌مانه بو نمونه (PNEZD (space delimited) و ه‌کو لای خواره‌وه



که

بریتیه نه (خان) P

بریتیه نه (باکوور) N

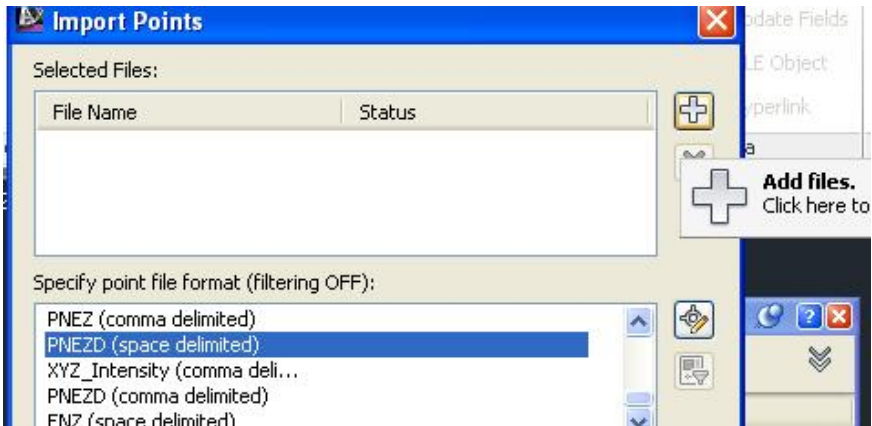
بریتیه نه (روژه لات) E

بریتیه نه (به رزی) Z

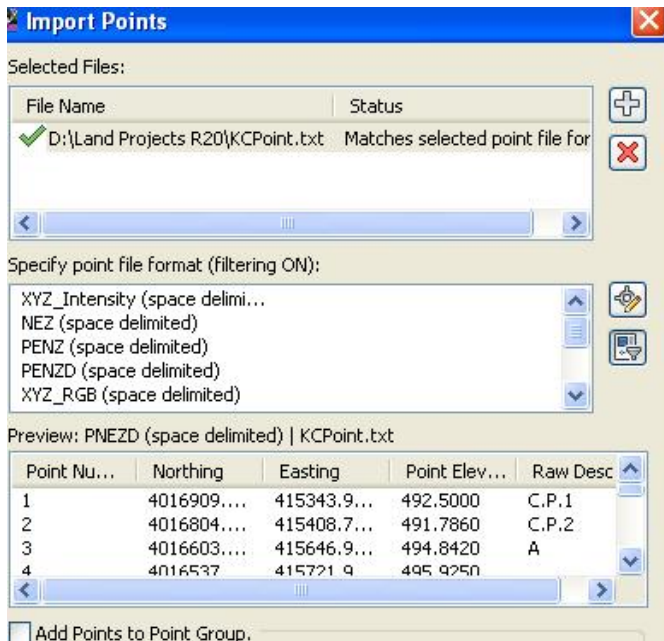
بریتیه نه (وه سف) D

وه نه به شی (Selected Files) کلیک نه سه ر (+) ده که ین که بریتیه نه (Add

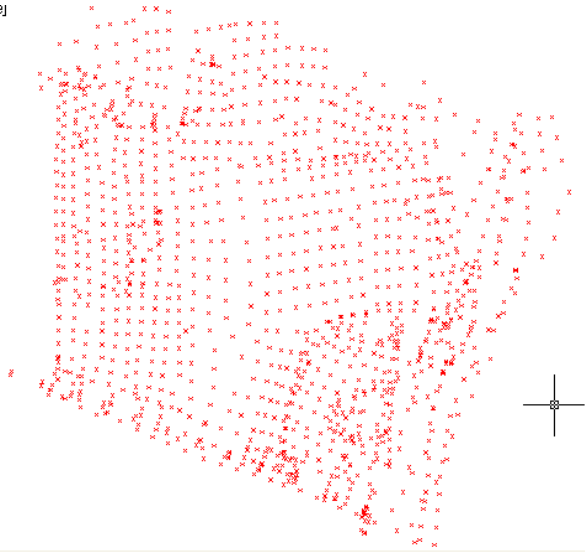
Files) وه کو لای خواره وه



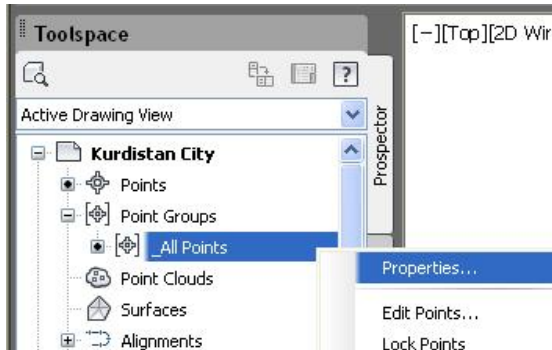
دوای نهووی که فایلله که مان هه ئده بژیرین دهگه ریننه وه په نجه ره ی ( Import Points ) بهم شیوه یه ی لیدیت



له بهشی (Selected Files) ناوی فایلله که مان نووسراوه و نیشانه ی راستی له ته نیشته دانراوه واته فایلله که هاتوته ناو به برنامه که، وه له بهشی (Preview) ناوی فایلله که و خائنه کان و باکور و روزه لات و به رزی و سیفاتی خائنه کان نووسراون، وه نه گهر کلیک له ناو چوارگوشه که ی ته نیشته (Add Points to Point Group) بکه ین نه وا ده توانین خائنه کان بکه ینه کومه له خائیک جا (OK) ده که ین و خائنه کان دینه ناو فایلله که به لام له وانه یه دیار نه بن بویه ده نووسین (Z) جا (Enter) ده که ین دوای نه وه ده نووسین (E) وه دووباره (Enter) ده که ینه وه نینجا هه موو خائنه کان له سه ر شاشه ده رده که ون وه کو لای خواره وه

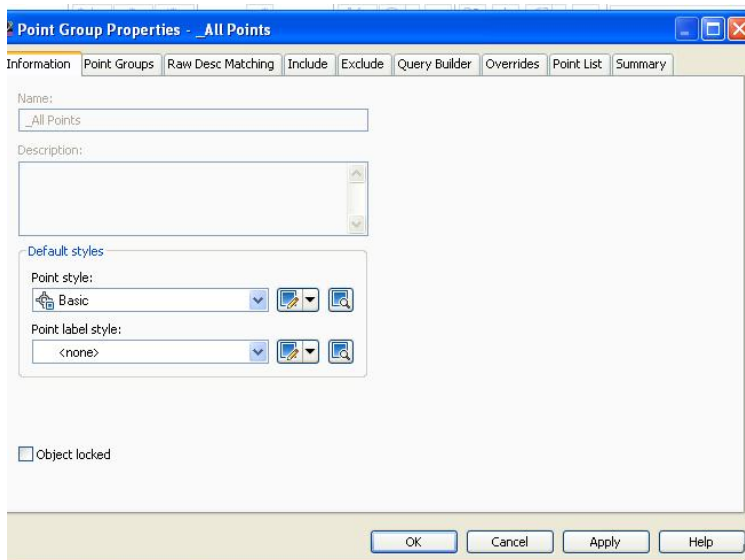


به لām نه گهر سه ییری خائنه کان بکه یین ده بینین ته نها (X) ده کان هاتوون ، به لām ژماره و به رزی و وه سفی خائنه کان نه هاتوون ، بو نه وهی نه وان هاش ده رکه ون ده چینه (Prospector) له (Toolspace) جا (+) ی ته نیشت (Point Groups) ده که یینه وه و کلیکی راست له سه ر (\_All Points) ده که یین و کلیک له سه ر (Properties) ده که یین وه کولای خواره وه

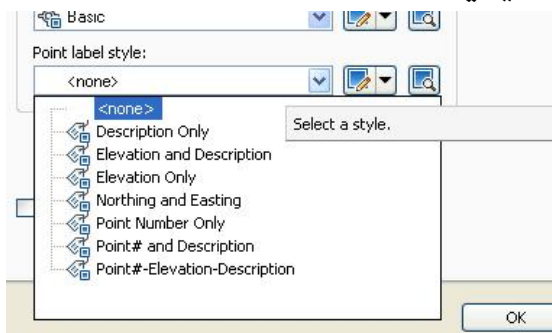


جا نه م په نجه ره یه مان بو دیت





لیبره‌دا (Information) کلیک‌ی نه‌سه‌ر‌کراوه و نه‌به‌شی (Point Style) دا  
 (Basic) هه‌لبژێردراوه، وه‌نه‌به‌شی (Point label style) دا (none)  
 هه‌لبژێردراوه ، جا نه‌گه‌ر نه‌و سه‌همه‌ی که (none) ی نه‌ته‌نیشت نووسراوه بکه‌ینه‌وه  
 نه‌و هه‌لبژاردناوه‌ی تێدایه




که :

هیچ ده‌رناکه‌وێت ته‌نها (نیشانکه‌ر) هکه (Marker) نه‌بیت

none-

به‌م شیوه‌یه :



**تهنها وهسف دهرده که ویت**

**Description Only -**

**به م شیوهیه :**



**به رزی و وهسف دهرده که وون**

**Elevation and Description-**

**به م شیوهیه :**



**تهنها به رزی دهرده که ویت**

**Elevation Only-**

**به م شیوهیه :**



**باکور و روزه لات دهرده که وون**

**Northing and Easting-**

**به م شیوهیه :**

~~34~~ N: 4016805.33  
~~E: 415439.43~~  
~~N: 4016798.12~~  
~~E: 415467.59~~  
~~N: 40167~~  
~~E: 41549~~  
~~N: 4016780.58~~  
~~E: 415444.80~~  
~~N: 4016779.36~~

ته‌نھا ژماره‌ی خالّ دهرده‌که‌وئیت

Point Number Only-

به‌م شیوه‌یه :

~~X729~~  
~~X925~~  
~~X926~~  
~~X730~~  
~~X927~~  
~~X931~~  
~~X929~~  
~~X930~~

ژماره‌ی خالّ و وه‌سف دهرده‌که‌ون

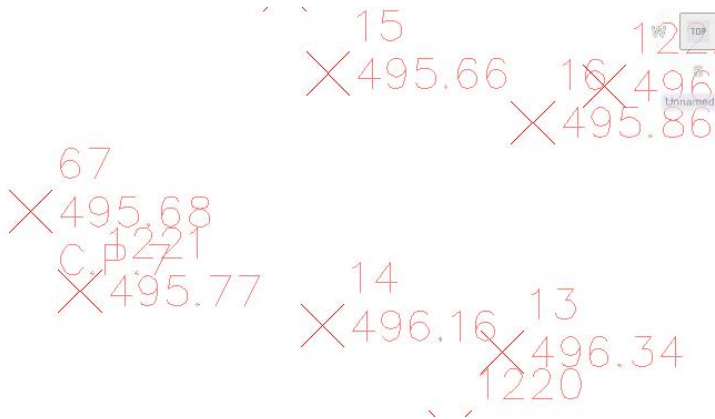
Point # and Description-

به‌م شیوه‌یه :

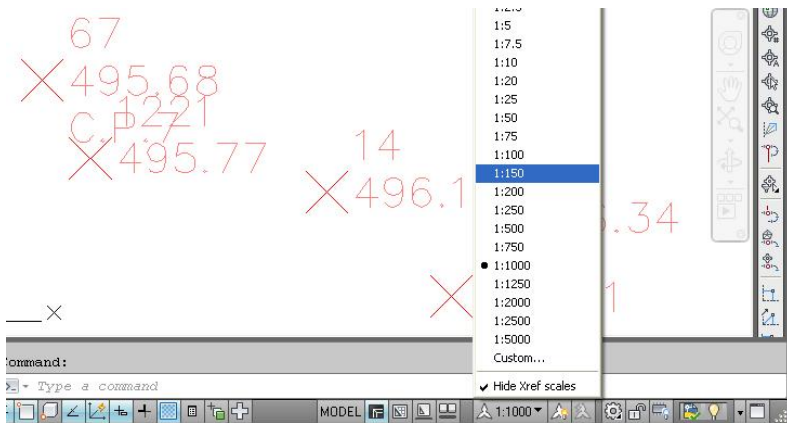
~~X745~~  
~~X1069~~  
~~X746~~

~~X82~~  
~~C.P.6~~  
 Point #- Elevation- Description -  
 ژماره‌ی خالّ و به‌رزی و وه‌سف دهرده‌که‌ون

به‌م شیوه‌یه :



وه نه گهر نووسینه کان گه وړه و ټيکه ل بون ده توانين کليک نه سره ( Annotation Scale ) بکه ين و بهم شپوهيه بچووکيان بکه ينه وه

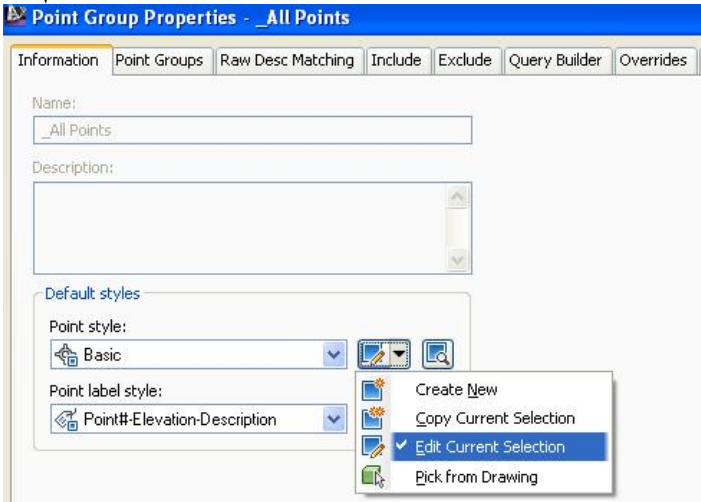


جا خانه کان ناويان نيديت

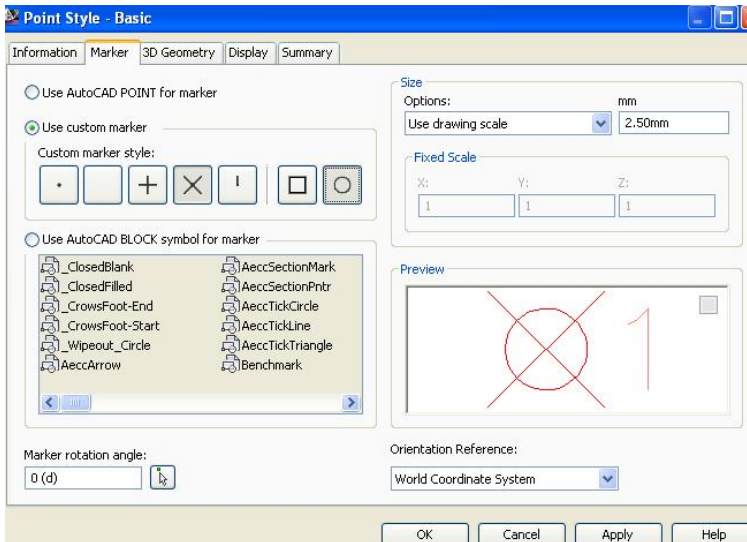
E7  
X495.68  
C.P.7

1221  
X495.77

نیبردا (نیشانکەر) هکه (X) ی بۆ هه ئیژیردراوه ، ده توانین شیوه که ی بگۆرین به م جوړه



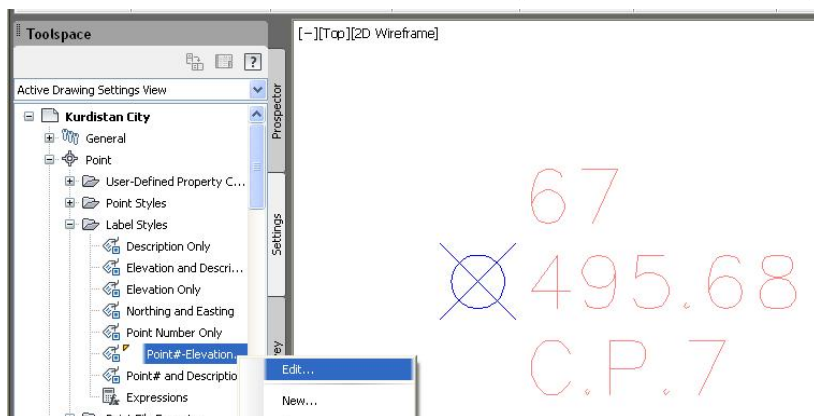
له په نجهر ی (Point Group Properties) له بهشی (Point Style) سه ره  
 تیره که ده که ی نه وه و (Edit Current Selection) هه لده بژیرین هه ره وه کو  
 له سه ره وه دیاره جا په نجهر ی (Point Style) دیت جا دوگمه ی (Marker)  
 ده که ی نه وه و نه و شیوه ی هه لده بژیرین که ده مانه ویت وه کو لای خواره وه



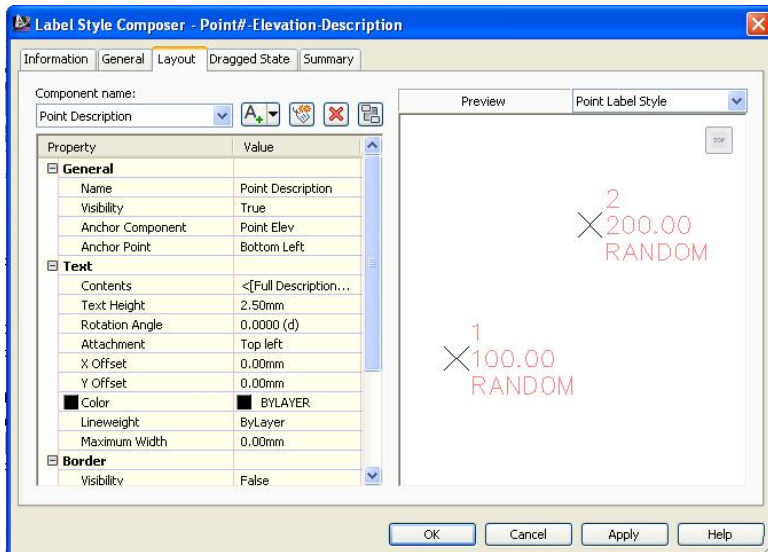
ههروهه دهتوانین له دوگمهی (Display) رهنگیشی بگۆرین جا شیوهکهی ئاوی ئیڤیت

67  
⊗ 495.68  
C.P.7

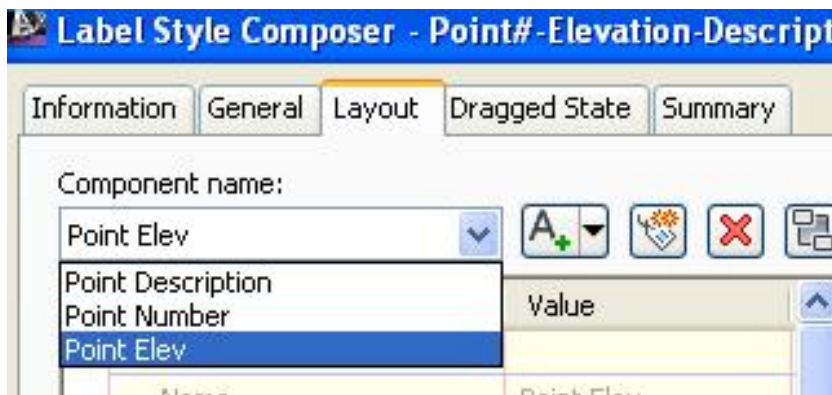
بۆ گۆرینی رنگ و قهبارهی (ژماره و بهرزی و وهسفی) خالهکان دهچینه (Settings) له (Toolspace) ئینجا (points) دواى نهوه نیشانهی (+) ی (Label Styles) دهکهینهوه و کلیکی راست له سهر (Point #-Elevation - Description) دهکهین و (Edit...) کلیک دهکهین وهکو لای خوارهوه

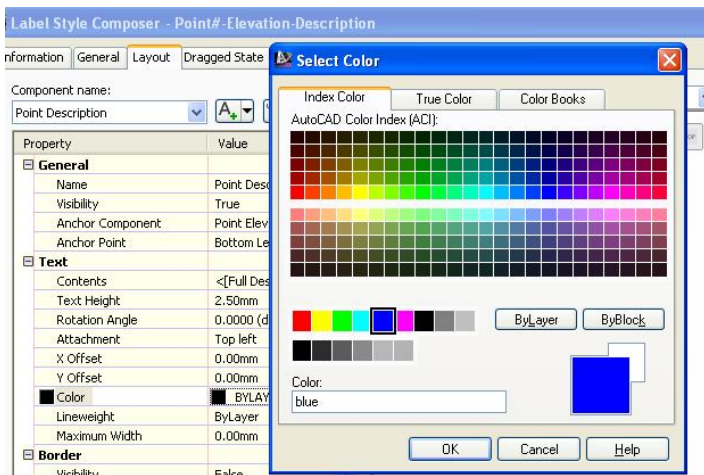


جا په نجهرهی (Label Style Composer) دهبیتهوه و له بهشی (Layout) دهتوانین رنگ و شوین و قهباره و گۆشهی نووسینی ههریهکهیان بگۆرین ههروههکو لای خوارهوه



بۆ نموونە ئەگەر بمانەوی ئەو نووسینانە ھەر یەكەیان بە رەنگێك بنووسین ئە بەشی (Component name) یەكێك ئە (ژمارە ی خاڵ یان بەرزی یان وەسف) ھە ئێدەبژێرین ، جا ئە بەشی (Text) كلیك ئەسەر (Color) دەكەین و ئەو رەنگە ی دەمانەوی ھە ئێدەبژێرین وەكو لای خوارەو





جا خانه که ناوای نیدیت

67  
~~⊗~~ 495.68  
 C.P.7

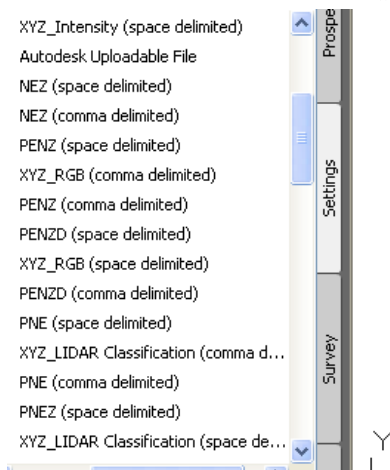


## چونیه تی هینانی نه و فایلانی که جگه نه ( PNEZD ) هه ندیک شتی

### تریشی له گه ئدایه

نه گهر سهیری ( Point File Format ) هکان بکهین دهبینین له ( PNEZD ) زیاتری

تیدانیه ههروهکو له خوارهوه دیاره

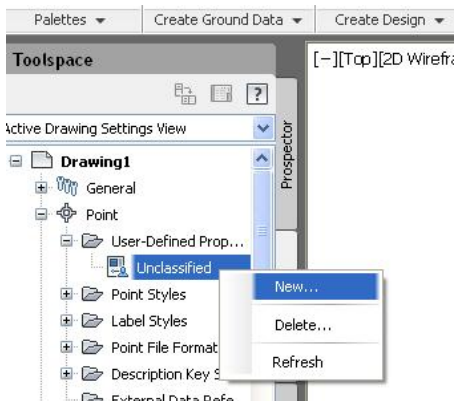


بهلام ئیمه فایلیکمان ههیه له دواي ( D ) دوو ستوونی تریشمان ههیه نهوانیش

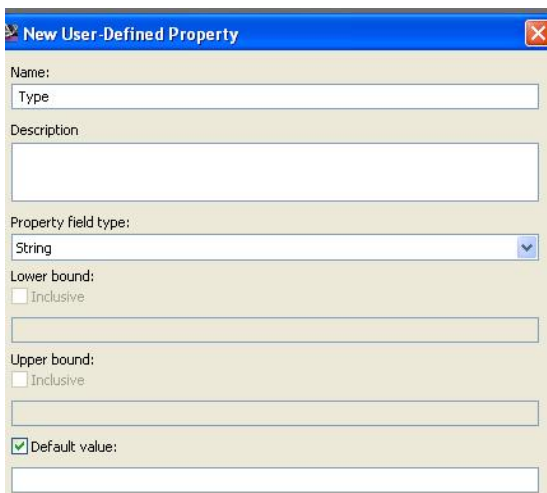
( Type ) و ( Height ) ن ، ههروهکو نه و فایلهی خوارهوه

Point	North	East	Elevation	Type	Height
1	5000.000	7000.000	500.000	EG	
2	5040.463	7000.811	499.156	EG	
3	5040.404	7000.001	499.103	EG	
4	5148.432	7000.325	500.613	Pole	9.000
5	5148.335	7000.381	500.385	EG	
6	5127.172	6994.411	500.243	EG	
7	5158.386	6956.602	495.149	Pole	9.000
8	5152.405	6973.018	496.194	Pole	9.000
9	5160.522	6924.525	494.405	EG	
10	5150.073	6951.555	494.907	Pole	6.500
11	5153.249	6927.003	494.407	Pole	6.500
12	5201.717	6869.476	493.586	EG	
13	5169.098	6873.749	493.383	EG	
14	5177.301	6853.595	493.070	Pole	6.500
15	5143.562	6899.391	493.872	C.P	

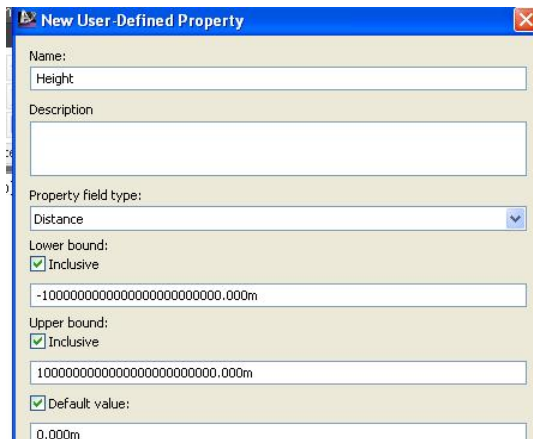
جا لیبردا پیویسته شیوازیکی تر دروست بکهین بوئهوهی بتوانین نهو جوړه فایلله بیینینه ناو بهرنامه که مان، بو دروستکردنی شیوازیکی تازه دهچینه (Settings) جا (+) ی ته نیشته (Point) دهکهینه وه نیجا (+) ی ته نیشته (User-Defined Property Classifications) دهکهینه وه ووهو کلیکی راست له سره (Unclassified) دهکهین و کلیک له سره (New) دهکهین وه کو لای خواره وه



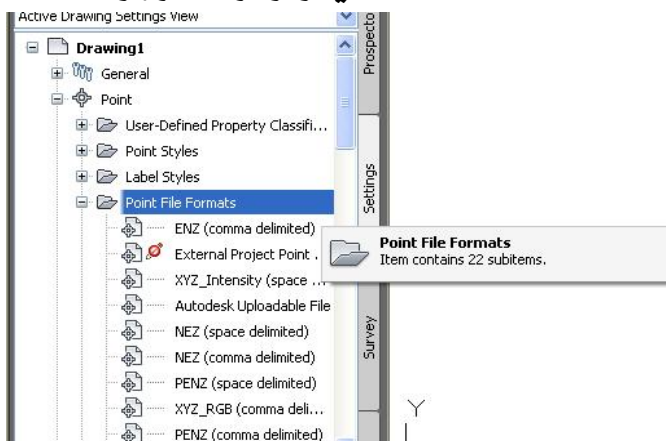
نیجا په نجره ی (New User-Defined Property) دیت، نیمه ش له خانه ی (Name) ناوی ستونه تازه گان دنووسین که یه که میان (Type) ه وه له به شی (Property field type) نهو شته هه ئه بڅیرین که له گه ل شیوازه که مان دهگو نجیت جا (OK) دهکهین وه کو لای خواره وه



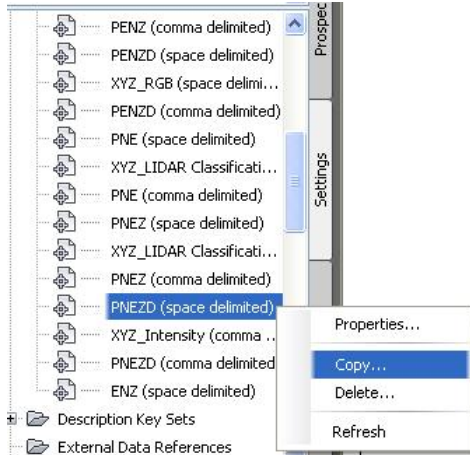
جاریکی تریش نهو کرداره دووباره دهکینهوه چونکه دوو ستوونی زیادهمان ههیه ، نهو جاره نه بهشی (Name) دهنوسین (Height) وه نه بهشی (Property field) دهبی (Distance) هه لبریزین چونکه پیوانهیه ئینجا (OK) دهکین وهکو لای خوارهوه



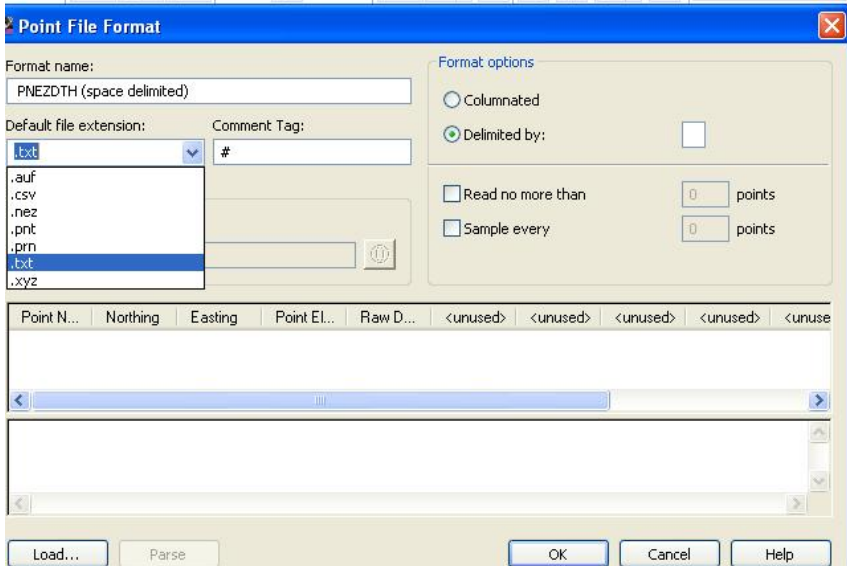
ئینجا دهچینه (Settings) جا (+) ته نیشته (Point) دهکینهوه ئینجا (+) ی ته نیشته (Point File Formats) دهکینهوه وهکو لای خوارهوه



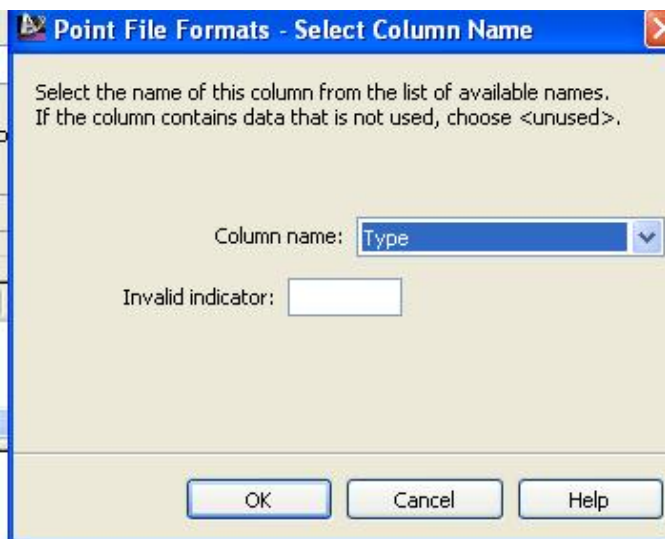
دوای نهوه کلیکی راست لهسه ر نهو شیوازه دهکین که له شیوازه که ی خو مان نزیکه نهویش {PNEZD (Space Delimited)} ه ئینجا کلیک لهسه ر (Copy) دهکین وهکو لای خوارهوه



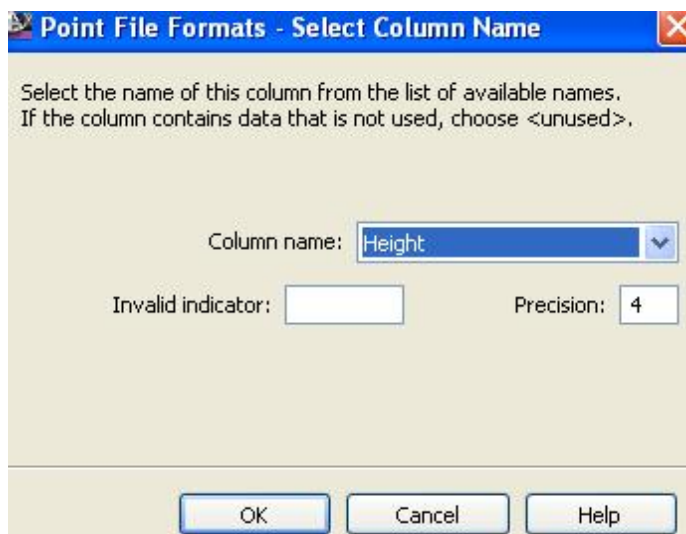
جا په نجهره‌ی (Point File Format) دیت فیلمش له به‌شی (Format name) نوای شیوازه‌که مان دهنوسین به‌م شیویه {PNEZDTH(Space Delimited)} وه له به‌شی (Default file extension) نه‌و جوړه فایله هه‌لده‌ب‌زیرین که هه‌مانه لیږده‌دا (.txt) ه وه‌کو لای خواره‌وه



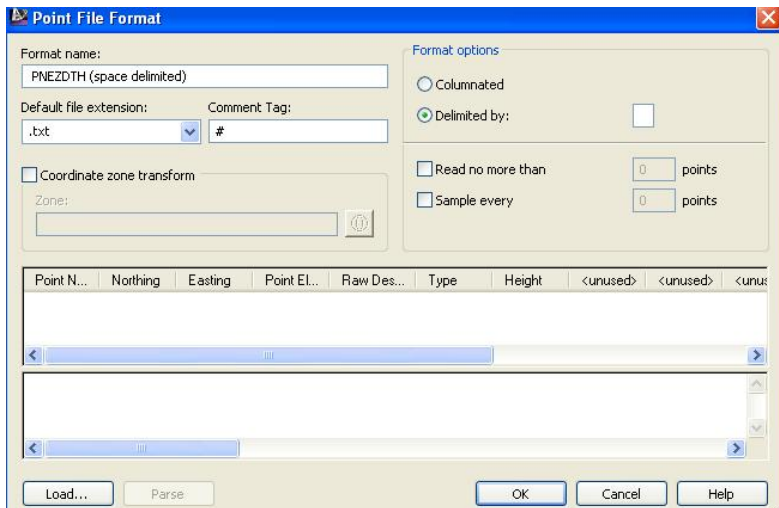
نیجا کلیک له‌سه‌ر (unused) ده‌کین که له‌دوای (Raw Description) ه‌جا نه‌و په نجه‌ریه‌مان بو دیت



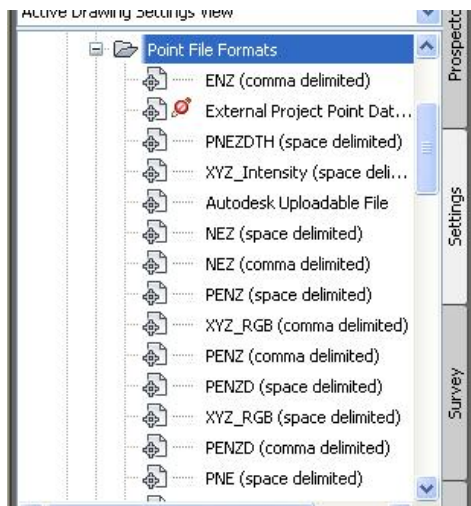
نیمه‌ش له به‌شی (Column name) ناوی نه‌و ستونه‌هه لده‌ب‌ژیرین که بۆمان دانابوو که (Type) ه‌نینجا (OK) ده‌که‌ین و جارێکی تر هه‌مان کردار دووباره ده‌که‌ینه‌وه و نه‌و جاره ستوونی دووهم ده‌نووسین که (Height) ه‌نینجا (OK) وه‌کو لای خواره‌وه



نینجا ده‌که‌ریننه‌وه په‌نجه‌ری (Point File Format) وه‌به‌و شیوه‌یه‌ی لیهاتووه



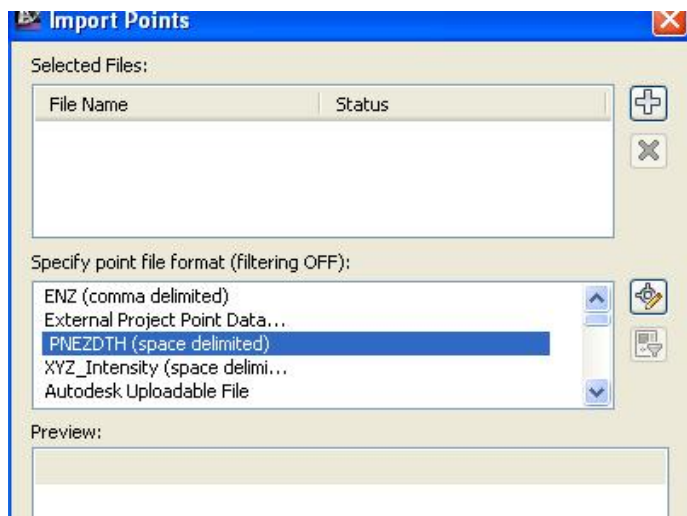
له و په نجهردا دياره كه له دواى ستونوكانى (PNEZD) دوو ستونوى ترش زياد بوونه كه (Type) و (Height) ن ، نينجا (OK) .  
 نه گهر جاريكى تر سه يري (Point File Formats) بكه ين ده بينن نه و شيوازه ي كه دروستمان كرد چوته ريزى شيوازه كانى تر و بوته شيوازيكي سه ربه خو له و به شه ههروهكو له خواره وه دياره



دواى دروستكردنى نه و شيوازه فايلىكى پي دينينه ناو بهرنامه كه مان بو نه وه ي بزنانين كه خائنه كان چو ن دهرده كه ون

ده‌چینه (Import Points) هه‌روه‌کوله پيشتر باسماڻ کرد، ئينجا له به‌شى (Specify point file format) شيوازه تازه‌که‌مان هه‌لده‌بژيرين وه‌کولای

خواره‌وه



ئينجا له به‌شى (selected Files) فايله‌که‌مان ديينين و (OK) ده‌که‌ين، جا خاله‌کان به‌م شيوه‌يه دينه‌ سه‌ر شاشه

B  
X 494.40  
E3

7  
X 495.15  
Pole

11  
X 494.41  
Pole

10  
X 494.31  
Pole

B  
X 496.  
Pole

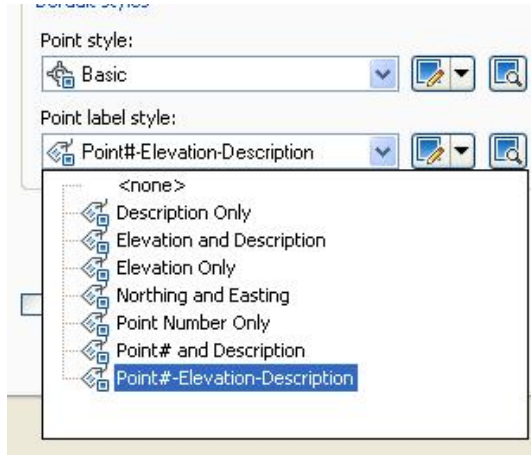
145  
X 494.26  
E3

140  
X 494.32  
E3

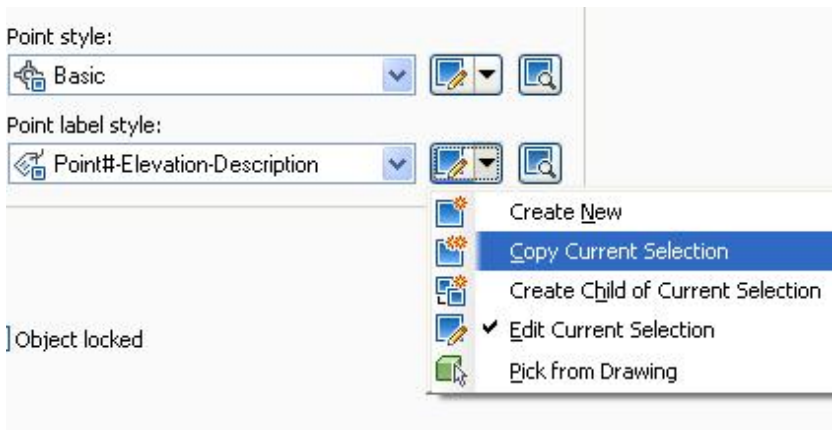
151  
X 494.68  
E3

X

به لأم نه گهر سهیری خالنه کان بکهین ده بینین که تنها ژماره‌ی خال و به‌رزی و وه‌سفی خالنه کان هاتوونه‌ته سه‌ر شاشه به لأم دوو ستوونه تازه‌که که (Type) و (Height) ن دیارنن هویه‌که‌شی نه‌ویه که نه (Point label style) نه‌و دوو ستوونه مان نیه هه‌روه‌کو نه خواره‌وه دیاره

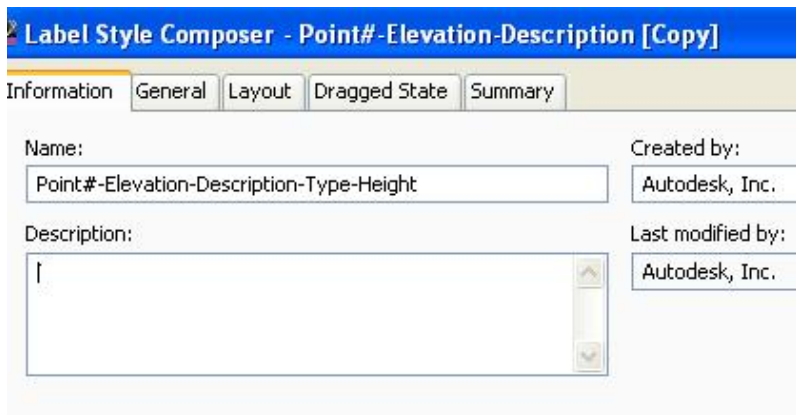


جا پیوسته نه (Point label style) شیوازیکی تر دروستبکه‌ین که (Type) و (Height) یشی تیدابیت به‌م شیویه : ده‌چینه (Point label style) و (Point#-Elevation-Description) هه‌لده‌بژئیرین جا سه‌ره تیره‌که‌ی ته‌نیشتی ده‌که‌ینه‌وه و کلیک له سه‌ر ( Copy Current Selection ) ده‌که‌ین وه‌کو خواره‌وه

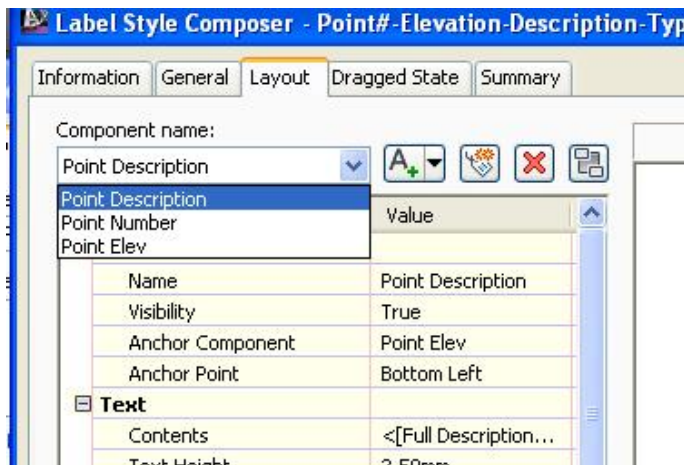




ئىنجا په نجه رهى (Label Style Composer) دىټ ئيمه ش له به شى  
 (Information) ناوى شيوازه كه له خانه ى (Name) وهكو لاي خواره وه دهنوسين

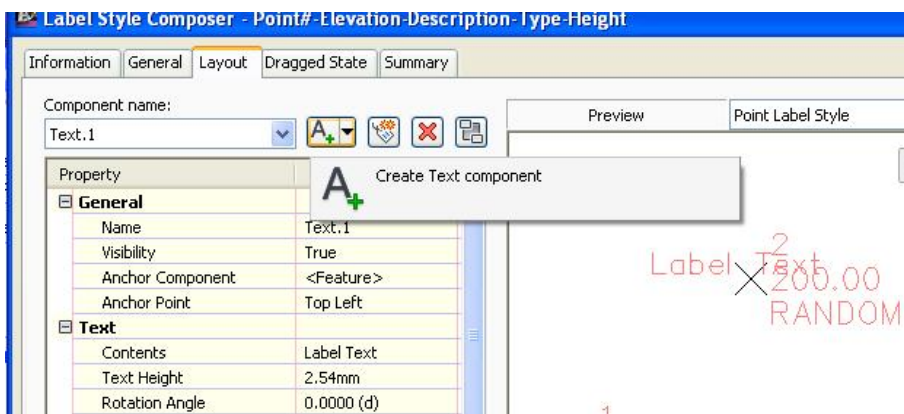


ئىنجا كليك له سهر (Layout) ده كه ين و به شى (Component name)  
 ده كه ينه وه و ده بينين ته نها (Point Description) و (Point Number) و  
 (Point Elev) ى تيدايه وهكو لاي خواره وه



به لام (Type) و (Height) ى تيدا نيه بويه پيوسته نه و دوو به شى بو زياد  
 بكه ين به م شيوه يه

ده چينه (Create Text component) جا له به شى (Component name)  
 به شى كى تازه زياد ده بيت به ناوى (Text-1) وهكو لاي خواره وه



نیچا بہم شیوہیہی خواروہ گؤرانکاری تیدا دہکین

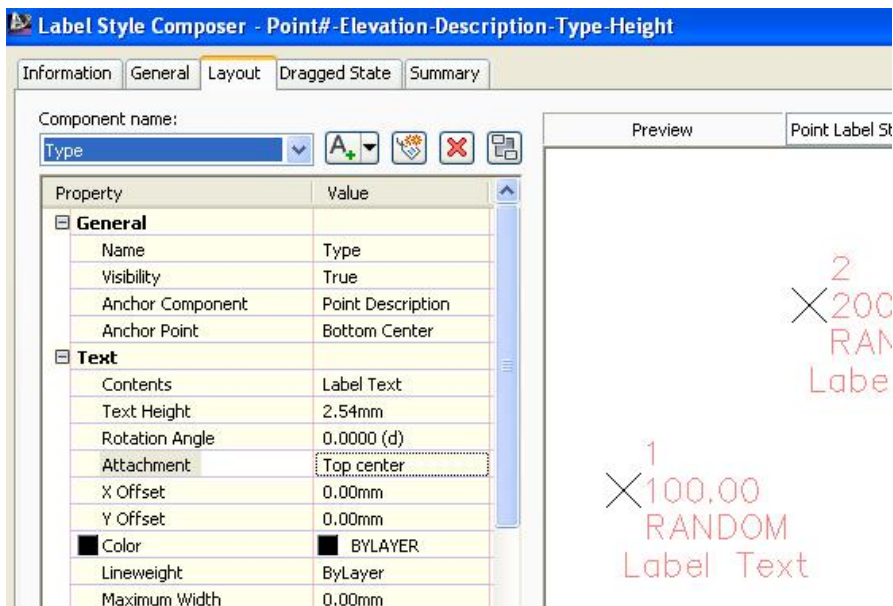
لہ (Name) دہنووسین (Type)

لہ (Anchor Component) دا (Point Description) ہہ لہدہبڑیرین

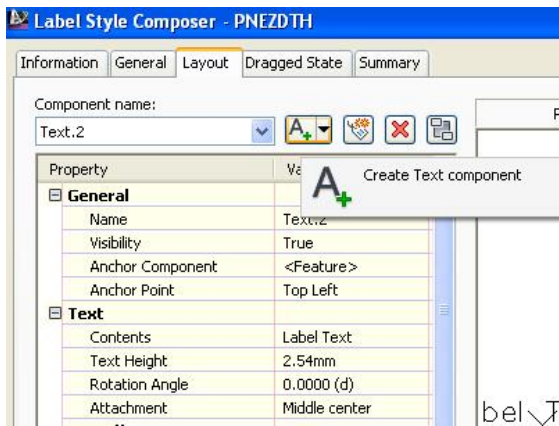
لہ (Anchor Point) دا (Bottom Center) ہہ لہدہبڑیرین

لہ (Attachment) دا (Top center) ہہ لہدہبڑیرین

وہکو لای خواروہ



دووباره دهچینهوه (Create Text component) جا له بهشی (Component name) به شیکې تازه زیاد ده بیټ به ناوی (Text-2) وهکولای خوارهوه



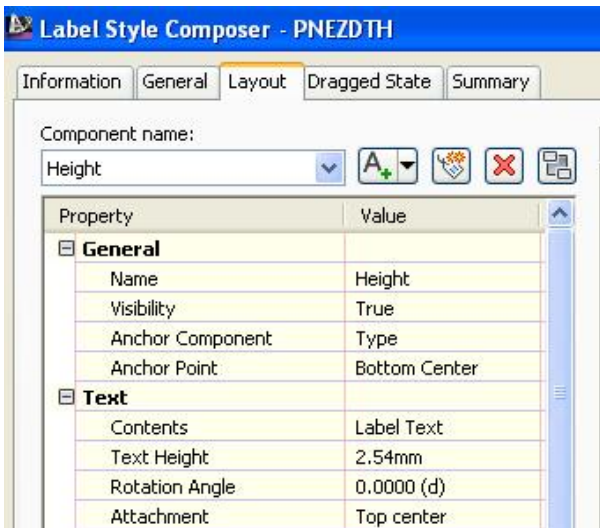
به هه مان شیوهی پیشوو گورانکاری تیدا ده که یین به لام نه مجاره به م شیوهیه  
 له (Name) دهنوسین (Height)

له (Anchor Component) دا (Type) هه لده بژیرین

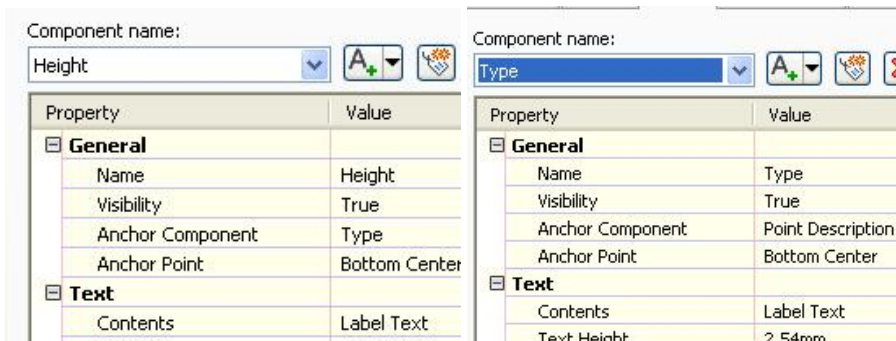
له (Anchor Point) دا (Bottom Center) هه لده بژیرین

له (Attachment) دا (Top center) هه لده بژیرین

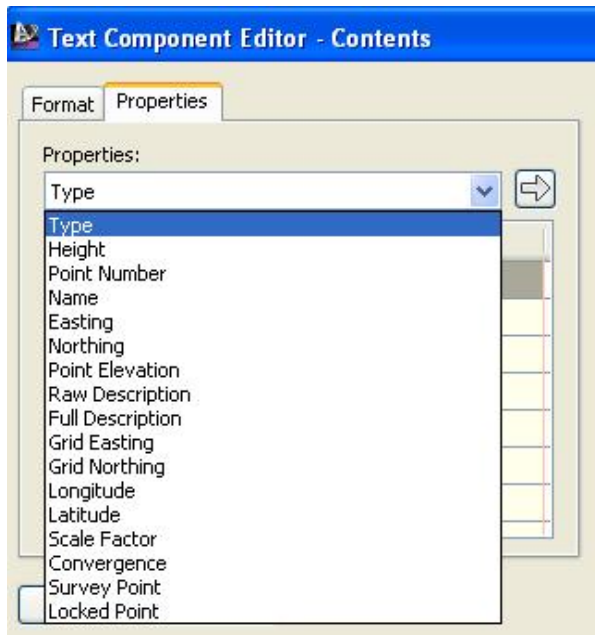
وهکولای خوارهوه



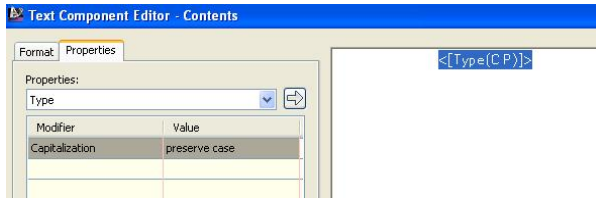
بەلام ئەگەر سەیری (Contents) بکەین دەبینین نووسراوە (Label Text) بۆ  
 ھەریەکە ئە (Type) و (Height) وەکو لای خوارەو



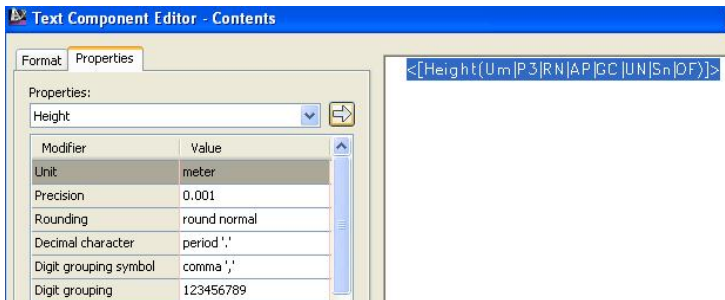
جا پێویستە (Label Text) بۆ ھەردووکیان بگۆرین بەم شێوەیە خوارەو  
 ئە بەشی (Component name) دا (Type) ھە ئدەبژێرین جا کلیک ئەسەر  
 (Label Text) دەکەین و پەنجەرە (Text Component Editor -)  
 (Contents) دیت وەکو لای خوارەو



جا له به شی (Properties) دا (Type) هه ئه دبژیرین و کلیك له سه ره تهیره که ی ته نیشته ده که یین و به م شیوه یه ی ئیدیت



ئینجا (OK) ده که یین و هه مان کردار بو (Height) ییش دووباره ده که یینه وه په نجه ره ی (Text Component Editor-Contents) به م شیوه یه ی ئیدیت بو (Height)



جا (OK) (OK) (OK) ئینجا خاله کان به م شیوه یان ئیدیت

7  
 ✗ 495.149  
 Pole  
 Elec  
 9.000

8  
 ✗ 496.194  
 Pole  
 Elec  
 9.000

10  
 ✗ 494.907  
 Pole  
 Tele  
 6.500

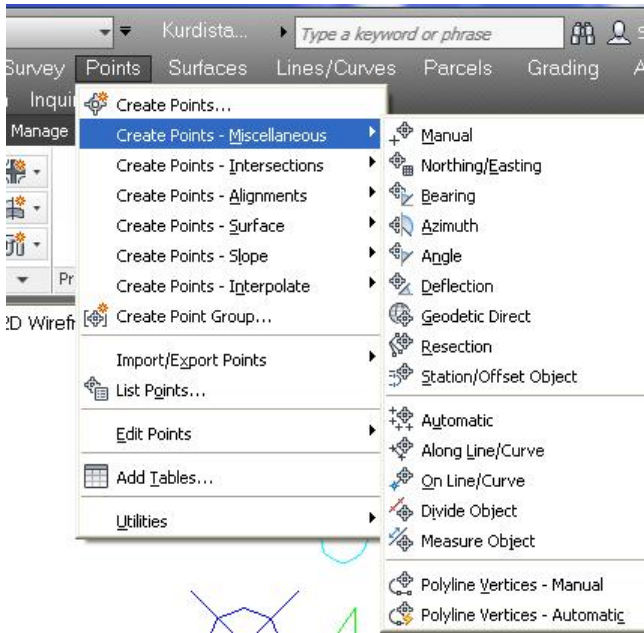
# دروستکردنی خال

## Creating Points

دهتوانين به چه ندين شپوه خال دروست بکەين که هەر هه موويان له ناوه روکدا يه کن،  
 نه مانه ي خواره وه هه نديک له شپوازه کانن :

### 1- دروستکردنی خال – جوړاو جوړ Create Points - miscellaneous

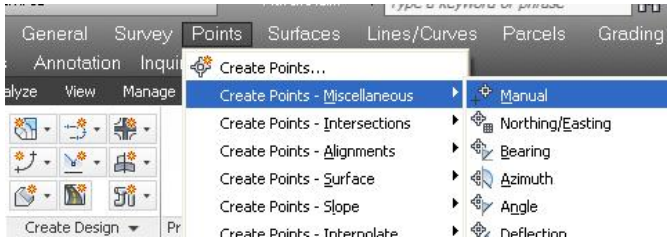
ده چينه (Menu Bar) نينجا (Point) ده که ينه وه و کليک له سهر ( Create  
 Points - miscellaneous ) ده که ين وه کو لای خواره وه



له م شپوازه دا که شپوازي جوړاو جوړه بو دروستکردنی خال ، به شازده جوړ خال دروست  
 ده کريت ههروه کو له نيسته که دا ديارن نه مانه ي خواره وه هه نديکيانن :

### 1- Manual واته دروستکردنی خال به دست

شپوازي ( Manual ) به شي يه که مي دروستکردنی خاله له شپوازي جوړاو جوړ وه کو لای  
 خواره وه

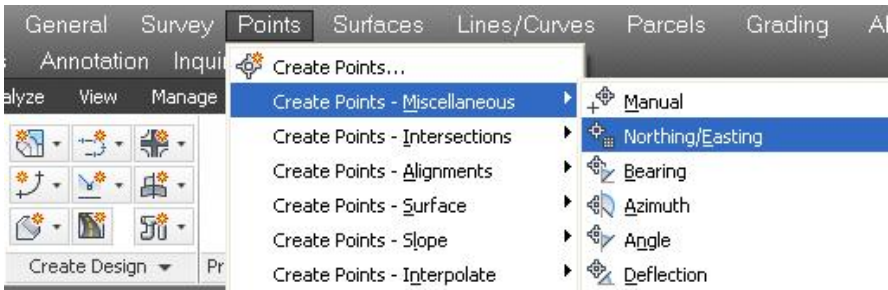


که دهچینه سهر نهو فرمانه ، نه هیللی (Command) دهنوسریت نکایه شوینیک دیار بکه بو خائه نویکه وهکو لای خوارهوه

- **CREATEPOINTMANUAL** Please specify a location for the new point:  
 نیمهش لهسهر شاشه نهو شوینهی که دهمانهوی کللیک دهکهین جا داوامان لیدهکات که وهسفی خائهکه بنوسین نیمهش دهنوسین بو نمونه (Pole) جا داوامان لیدهکات که بهرزی خائهکه بنوسین نیمهش دهنوسین (496,5) جا خائیکمان بو دروست دهکات وهکو خوارهوه

1299  
 X 496.50  
 Pole

ب- دروستکردنی خال به شیوازی (Northing\Easting) - باکوور/ روژهلآت بهم شیوهیهی خوارهوه دهچینه سهر نهو فرمانه



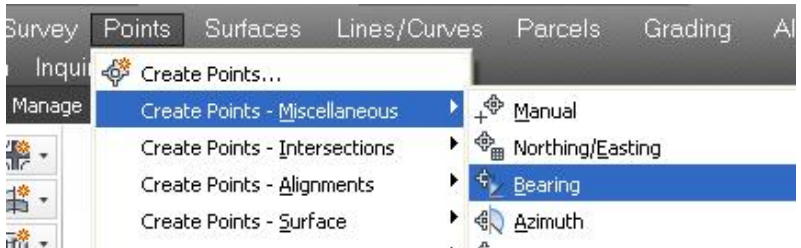
سهرهتا داوامان لیدهکات که باکووری خائهکه دیاربهین نیمهش دهنوسین بو نمونه (4016602) نینجا داوا دهکات که روژهلآت بنوسین نیمهش دهنوسین بو نمونه (415737) نینجا داوا دهکات که وهسفی خائهکه بنوسین جا نیمهش بو

نمونه دنوسین (Wall) جا داوا دهکات به رزی خائک که بنوسین ئیمه ش دنوسین  
 (497) جا بهم شیوه له و شوینهی که بیمان داوه خائک که مان بو دروست دهکات

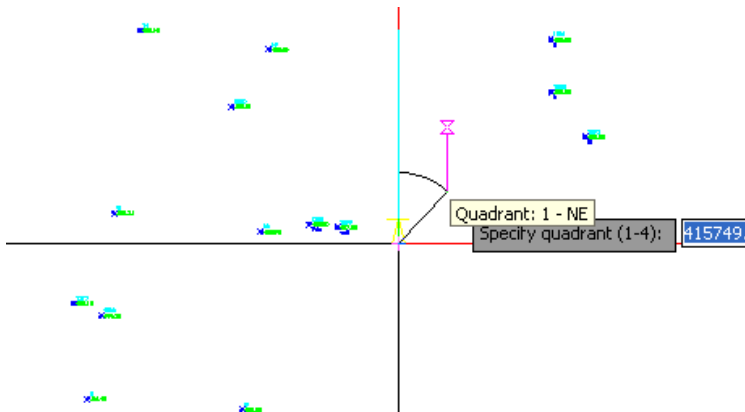


ج- Bearing - دروستکردنی خال به ناراسته

له بهشی جوړاوجوړ دهچینه (Bearing) وهکو لای خوارهوه



جا داوامان ئیدهکات که خائی سه رته ديار بکه یین یان هه نديک هه ئبژاردي تر نه نجام  
 بدهین ، جا بو نمونه نه گهر خائیکمان هه ئبژارد دواى نه وه داوامان ئیدهکات که له  
 چوار چواریهک یه کیکیمان هه ئبژیرین وهکو لای خوارهوه





نەو چوار چوارىيە كەش بریتین نە :

- چوارىيە كى يە كەم ( باكوورى رۆژھە لات - Quadrant:1-NE )

- چوارىيە كى دووم ( باشوورى رۆژھە لات - Quadrant:2-SE )

- چوارىيە كى سىيەم ( باشوورى رۆژناوا - Quadrant:3-SW )

- چوارىيە كى چوارەم ( باكوورى رۆژناوا - Quadrant:4-NW )

جا داوى دياركردنى يە كىك نەم چوار چوارىيە كە بۆ نموونە يە كەم ماوسە كە مان تەنھا نەو چوارىيە كە كار دەكات ئىنجا داواى دياركردنى گۆشەى ئاراستە دەكات ئىمەش پىوانە يەك دەنوسىن بۆ نموونە (30) ئىنجا هېلىك دروست دەكات بە گۆشەى (30) پلە نەگەل ئاراستەى باكوور بەرەو رۆژھە لات ئىنجا ماوسە كە مان تەنھا نەسەر نەو هېلە كار دەكات ئىنجا داواى دوورى دەكات ئىمەش بۆ نموونە دەنوسىن (15) جا داواى وەسف و بەرزى خائەكە دەكات داواى نووسىنى ئەوانەش خائىكەمان بۆ درووست دەكات وەكو لای خوارەو

1304  
498.00  
B

10  
496.68

1299  
496.50  
Pole

1300  
497.00  
wall

نموونه :

كىلگە مینیکمان هەيە بە ناوى كىلگە مینى (كە پكى حاجى صالح) ئاراستە گۆشە و دوورى (Bearing & Distance) بە (كۆمپاس - Compass) بەم شىوہیەى خوارەو نە (سەكۆى نیشانە - Bench Mark B.M) مەو وەرگىراون :

Type	Bearing	Distance
S.P	256	60
T.P1	206	56
T.P2	280	219
T.P3	55	45
T.P4	80	205

کاتیك کلیك له سهر (Bearing) دهکەین له (دروستکردنی خال – جوړاوجوړ) داوامان لیددەکات که خالی سهرهتا دیاربهکەین نیمهش کلیك له سهر نه و خاله دهکەین که نیی نووسراوه (B.M) چونکه کارهکه له ویوه دهستی پیکردوو، جا پیمان دهییت چواریهکیک هه ئبژیره نیمهش دهبی چواریهکی سییه م هه ئبژیرین چونکه گوشهکه له نیوان (180-270) پلهیه، نینجا دهییت (Bearing) چهنده نیمهش دهنووسین (76) چونکه دهییت چواریهکی یهکه م و دووهمی لیددربینین نینجا له تهوهری شاقولیهوه گوشهکه بپیوین که دهکاته (180-256 = 76) جا ناراستهیهک دروستدەکات به گوشهی 76 لهگه ل تهوهری شاقولی ههروهکو له خوارهوه دیاره

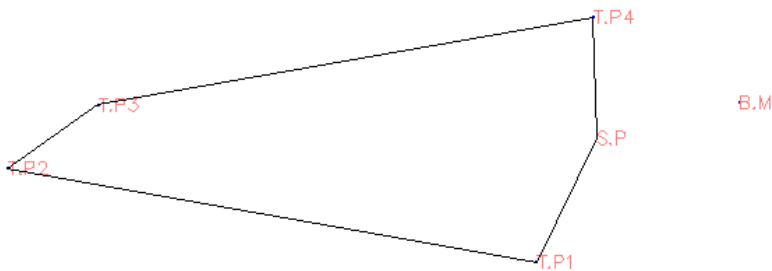


نینجا داوای دووری دهکات نیمهش دهنووسین (60) جا داوای وهسفی خالهکه دهکات نیمهش دهنووسین (S.P) نینجا داوای بهرزی خالهکه دهکات داوای نووسینی بهرزیهکهش خالیکمان بو دروستدەکات، جا له ویوه داوای چواریهکیکی نوی دهکات بو دروستکردنی خالیکی تر نیمهش دووباره چواریهکی سییه م هه ئدەبژیرین چونکه گوشهکه له نیوان

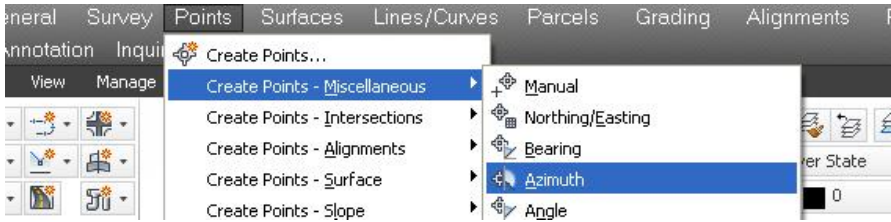
(180-270) پله يه ، به هه مان شیوه بهردهوام دهبن تا تهواوکردنی خشته که به لام پیویسته ناگادارین که پیویسته ههردهم گوشهکان له تهوهری شاقولیهوه پیپورین ، بو نمونه بو گوشه ی (280) پله دهبی چواریهکی چوارهم هه لبرئیرین ئینجا که داوی (Bearing) ی کرد پیویسته (270) پله لهو گوشهیه دهربینین جا دهمینیتهوه (10) به لام له بهر نهوهی له تهوهری شاقولیهوه دهبی گوشه که بیپوین بویه پیویسته (90-10) بکهین و بنووسین (80) چونکه نهو (10) یه ی که ماوه تهوه له تهوهری ناسوییهوه یه نیمه پیویسته له (90) دهری بینین چونکه له شاقولیهوه دهپیپوین . له کوتابیدا نهو خالانه مان بهم شیویه بو دروست دهکات



جا دهتوانین به (Polyline) چیهوی کیلگه که دیار بکهین بو زانینی رووبه ره که ی یان هه رکاریکی تر وهکو لای خوارهوه




## Azimuth - د



ئەو شىۋازەش ھەر ئەناو جۇراوجۇرە ۋەكو ئەسەرەوۋە دىيارە شىۋەي كارکردنیشى ۋەكو (Bearing) ە بەلام داۋاي دىيارىکردنى چوارىيەكەكان ناكات و گۆشەكانىش بەتەۋاۋى دەنوسىن بەبى كەمکردنەۋى (90 يان 180 يان 270) جا بۆيە ئەو شىۋەيە زۆر ئاسانترە ئە شىۋازى (Bearing).

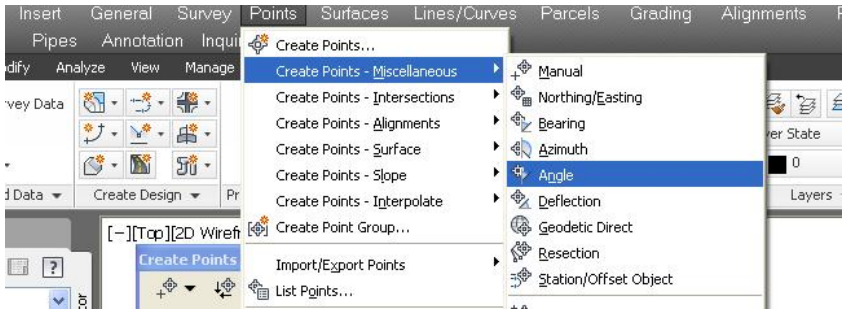
كاتىك كلىك ئەسەر (Azimuth) دەكەين داۋاي دىيارىکردنى خائى دەستپىك دەكات جا كاتىك كلىك ئە شىۋىپك دەكەين داۋاي گۆشەكە دەكات ۋەكو لاي خوارەوۋە



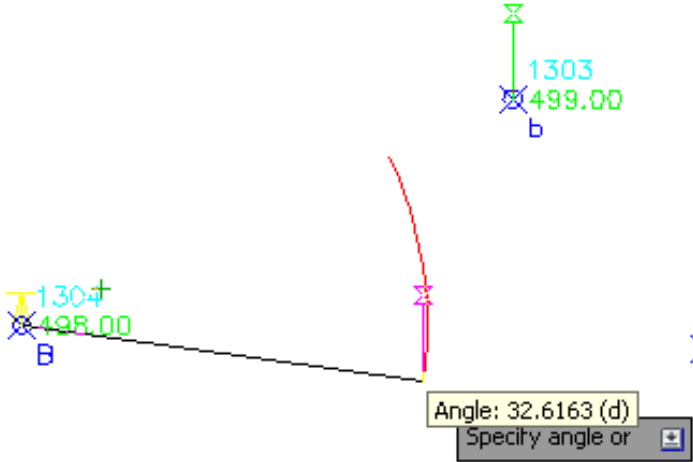
ئىمەش گۆشەكە دەنوسىن جا داۋاي دوورىيەكە دەكات ، داۋاي ئەۋىش داۋاي ۋەسەف و بەرزى خائەكە دەكات ئىنجا خائەكەمان بۇ دوست دەكات .

ھ- Angle گۆشە

ئەو شىۋازەش ئەناو جۇراوجۇرە ئە دروستکردنى خائ ۋەكو لاي خوارەوۋە



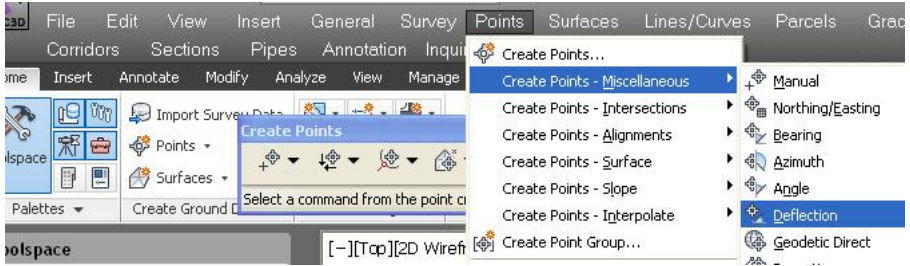
کاتیك كلیك له سەر ( Angle ) دهكەین داوا دهكات كه هیلیك دیار بکهین یان خالیك هه ئبژییرین ، بۆ نموونه ئیمه كلیك له سەر هیلیك دهكەین جا له گه ل هیله كه گوشه یه ك دروست دهكات و ده ئیت گوشه كه چه ند بیټ وهكو لای خوارهوه



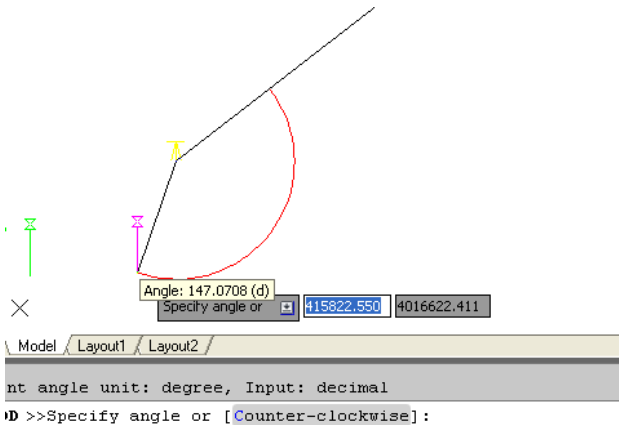
ئیمه ش گوشه یه ك ده نووسین بۆ نموونه (40) جا ماوسه كه له سەر گوشه ی (40) ده مینیتیه وه و داوای دووری دهكات ئیمه ش دوورییه ك ده نووسین بۆ نموونه (25) جا داوای وه سف دهكات ئینجا به رزی دوا ی نووسینی ئه وانه خالیكمان بۆ دروست دهكات له شویندی ده مانویست.

و-Deflection

ئه م شیوازه ش وهكو شیوازی گوشه یه ، سه ره تا به م شیویه ده چینه ناوی



ئىنجا داوا دەكات كە ھىلىك ھە ئېژىرىن ، داۋا دياركردنى ھىلەكە داۋاى گۆشە يەك دەكات ۋە كولاى خواروھ



ھەر ۋە كولاى ۋىنەكە ديارە دەتوانىن بە ئاراستەى مىلى كاترئىر يان پىچە ۋانەى مىلى كاترئىر گۆشەكە ديار بىكەين ، داۋاى نووسىنى گۆشەكە داۋادەكات كە چەند دوور بىت نە جەمسەرى ھىلەكە كە گۆشەكەى لىۋە دروستبوۋە ئىنجا داۋاى ۋەسفى خائەكە دەكات داۋاى نەۋىش داۋاى بەرزى خائەكە دەكات ، جا خائىكەمان بۇ دروستدەكات بە ۋ شىۋەبەى كە بۇمان دياركرد ۋە كولاى خواروھ

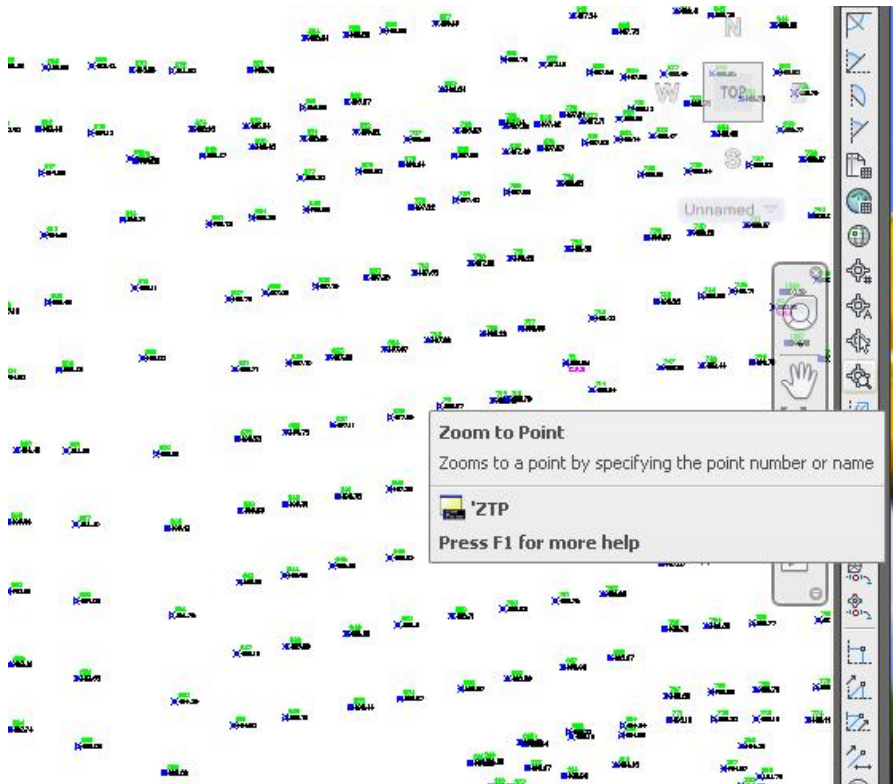
1318  
 ⊗ 499.00  
 wall

## چەند پرسىيارىك:

پ - (1)

ئەگەر ژمارىھەكى زۆر خالىمان ھەبىت چۆن بتوانىن ئەو خالەى دەمانەوى بىدۆزىنەوھ و بزائىن ئە كوئىيە؟

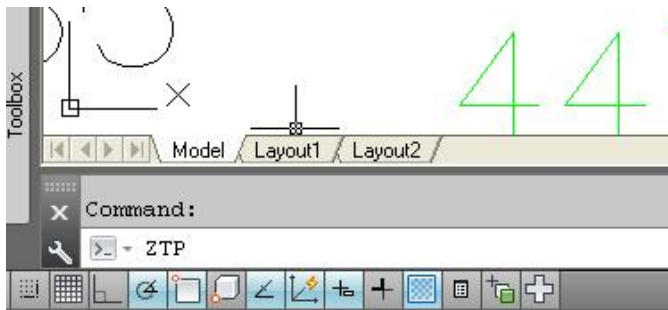
وھلام : بۆنموونە فايلىكمان ھەيە و ژمارىھەكى زۆر خالى تىدايە ئىمەش پىويستمان بە خالى ژمارە (427) ھەيە ، بۇ دۆزىنەوھى ئەو خالە دەچىنە (Zoom to Point) ئە ئىستى (Transparent Commands) وھكو لاي خوارەوھ



جا داواى ژمارى خالەكە دەكات ئىمەش دەنووسىن (427) جا خالەكەمان بۆ دىئىتە پىش وھكو لاي خوارەوھ



ههروهه دهتوانين له (Command Bar) بنوسين (ZTP) وهكولاي خوارهوه



جا داواي ژماره‌ي خاله‌كه دهكات ، داوي نهوه خاله‌كه دينتته بهر چاومان .

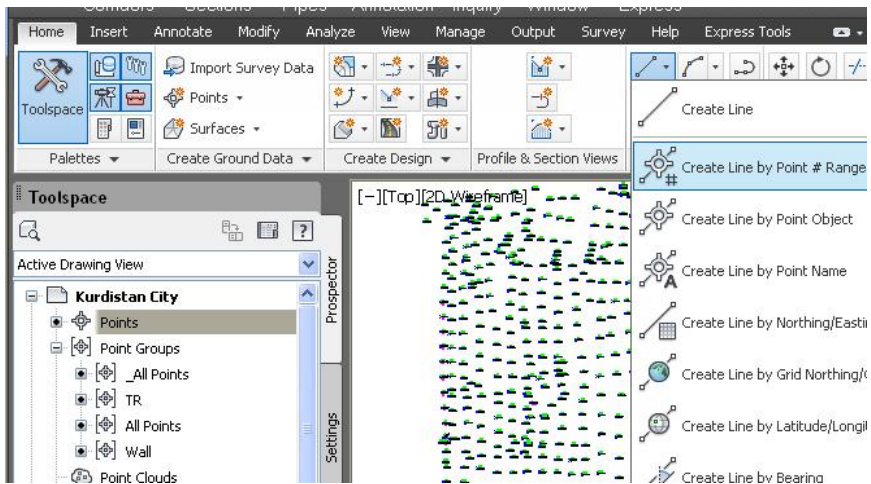
پ- (2)

چه‌ند خاليكه‌مان هه‌يه كه (PI) ن خاله‌كانيش نه‌مانه‌ن  
(1007،24،96،1259) چون بتوانين نهو خالانه له‌ناو كومه‌له خاليكي زور  
بدوزينه‌وهو به هيليك به يه‌كيان بگه‌يه‌نين؟

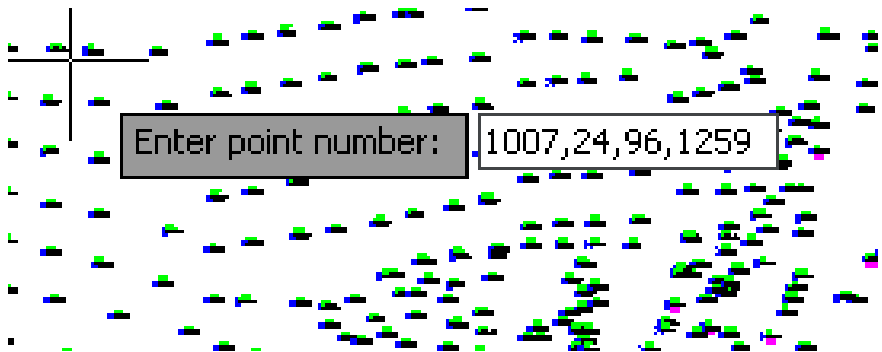
وه‌لام:

بو دوزينه‌وهي نهو خالانه له‌ناو كومه‌له خاليكي زور و به‌يه‌ك گه‌يانديان به هيليك  
ده‌چينه (Create Line by Point # Range) له‌ناو (Line) له به‌شي  
(Home) وهكولاي خوارهوه






جا داوا دهکات که ژمارهی خالنهکان بنووسین ، نیمهش ژمارهکان بهم شیوهیه دهنووسین



جا هیلیکمان بو دهکیشیت که نهو خالانهی نه یهکتر به ستاوه تهوه وهکولای خوارهوه



پ- (3)

چون بتوانين نووسيني خالەكان بهو گوشه يه بنووسين كه خومان ده مانه ویت؟

وه لام:

بۆ نمونه خالیگمان هه یه به ژماره ی (57) وهکو لای خواره وه

57

⊗ 502.90

Wall

كليك نه سهر خائنه كه ده كه ين و ماوسه كه نه سهر خائى سهره وه راده گرین جا كليك نه سهر  
(Rotate lable) ده كه ين وه كو لای خواره وه



جا داواى نه و گوشه يه ده كات كه نووسينه كه ي پى بسورينيت نيمه ش گوشه كه ده نووسين  
بؤ نمونه (60) پله جا نووسينه كه مان به و گوشه يه بؤ ده سوورينيت وه كو لای خواره وه

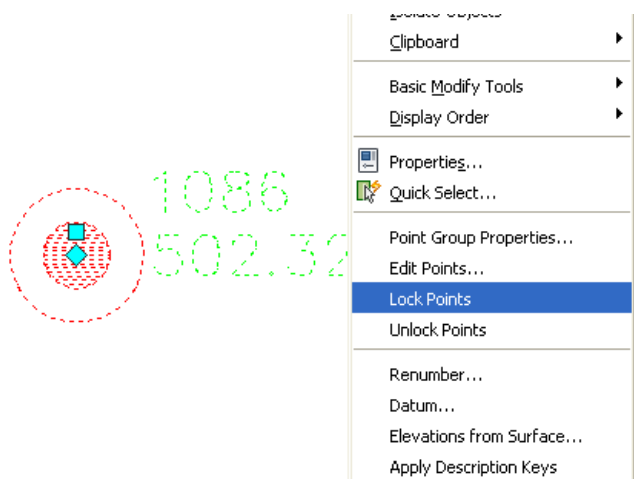


پ- (4)

نه گهر خائیکمان به ستا (Lock) نایا چ شتیکی نه و خائنه ده ستکاری ده کریت و چ  
شتیک ده ستکاری ناکریت؟

وه لام:

بۆ نموونه خائیکمان ههیه به ژمارهی (1086) نهو خائە بهو شیوهیه دههستین



کلیکی راست له سهر خائەکه دهکهین ئینجا کلیک له سهر (Lock Points) دهکهین، جا خائەکه له لیستی خائەکان قفلکی لێدهدریت وهکو لای خوارهوه

Point Number	Easting	Northing	Point Elevation
1083	5580.1160m	5008.3460m	501.336m
1084	5527.2620m	5013.1540m	499.953m
1085	5596.7310m	5004.6430m	501.799m
1086	5609.5410m	5016.0290m	502.323m
1087	5532.5580m	4999.1200m	500.358m
1088	5623.4560m	5010.0070m	502.567m
1089	5546.2570m	5005.9000m	500.297m

له بهر نهوهی نهو خائە قفل دراوه که واته ئیمه ناتوانین ژماره و بهرزی و روژه لات و باکووری خائەکه بگۆرین واته ناتوانین خائەکه له شوینی خوی بچووینین، به لام دهتوانین نووسینهکان بسورینین وهکو لای خوارهوه


1086  
502.32



ههروهه دهتوانين نووسينه كان لهيه كتر دوور بخه يينه وه وهكو لاي خواره وه

1086

502.32



ههروهه دهتوانين نووسينه كان دوور بخه يينه وه وهكو لاي خواره وه

1086  
502.32



ههروهه دهتوانين هيماي خاله كه بگورين وهكو لاي خواره وه

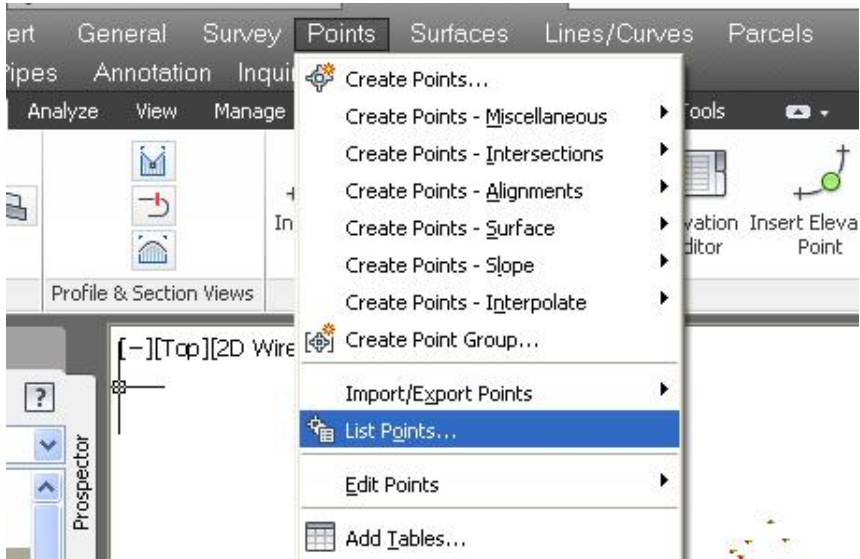
1086  
502.32



كه واته كاتيڪ كه خائيڪ يان كوومه له خائيڪ ده به ستين ماناي نه وه يه كه ته نها  
ناتوانين خاله كه بجولينين يان به رزييه كه ي بگورين.

## ناردنه دهرهوی خائەکان

نەگەر پيويستمان بە ھەموو خائەکان يان چەند خائیک ھەبى دەتوانين ئەو خائانە بېھينه دەرەوی بەرنامەکە، بۆ نمونە پيويستمان بەو خائانە ھەيە (106 تاکو 250) ، بۆ بردنە دەرەوی خائەکان سەرەتا ئە (Menu Bar) دەچينە (Points) ئينجا کليک ئەسەر (List Points) دەکەين وەکو لای خواریو



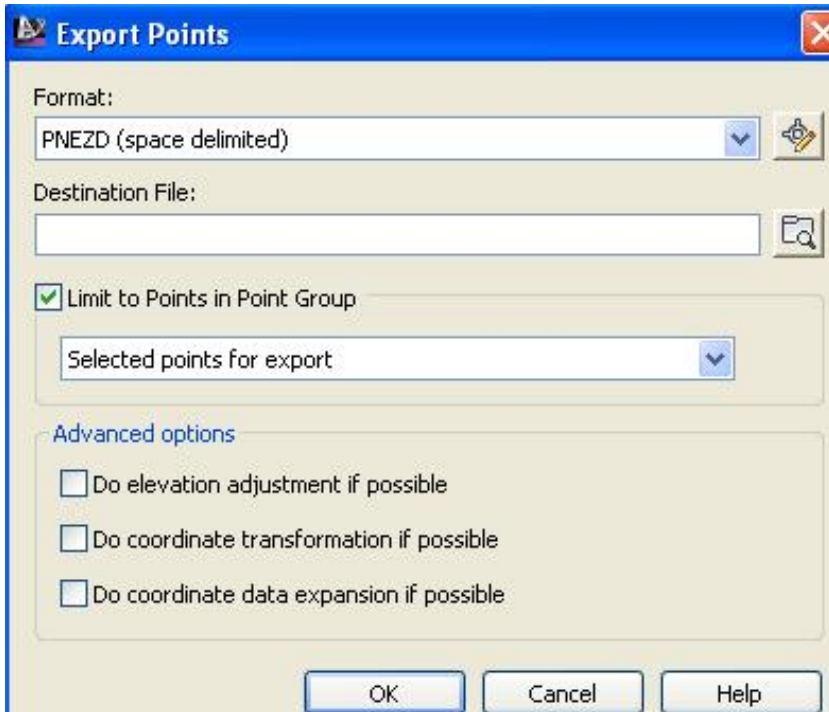
جا پەنجەرەيەك ديّت كە ھەموو خائەکانى تيبدايە، ئيمەش سەرەتا کليک ئەسەر خائى ژمارە (106) دەکەين ئينجا (SHIFT) دادەگرين و کليک ئەسەر خائى ژمارە (250) دەکەين جا ئەو خائانە ئە ژمارە (106) ھو تا (250) ھەموويان ديار دەکرين وەکو لای خواریو

Point Num...	Easting	Northing	Point Elevation	Name	Raw Description	Full Description
236	5456.3790m	4682.9020m	498.484m			
237	5497.9550m	4688.7730m	499.114m			
238	5476.6900m	4676.9150m	498.726m			
239	5488.8200m	4671.9160m	499.102m			
240	5507.7320m	4670.2070m	499.466m			
241	5502.6390m	4695.2990m	499.152m			
242	5524.1260m	4682.7120m	499.582m			
243	5539.7470m	4678.2610m	499.923m			
244	5518.8000m	4698.1100m	499.395m			
245	5561.1880m	4679.1530m	500.326m			
246	5541.3850m	4697.4740m	499.774m			
247	5577.4200m	4671.0450m	500.659m			
248	5563.0440m	4697.9800m	500.161m			
249	5592.7310m	4675.0810m	500.885m			
250	5591.1870m	4697.5580m	500.687m			
251	5605.8990m	4671.1020m	501.153m			
252	5613.6060m	4695.4380m	501.078m			
253	5618.0880m	4666.1350m	501.223m			
254	5630.6310m	4693.9900m	501.330m			

نیچا کلیکی راستی له سهر دهکین و کلیک له سهر (Export) دهکین وهکولای  
خوارهوه

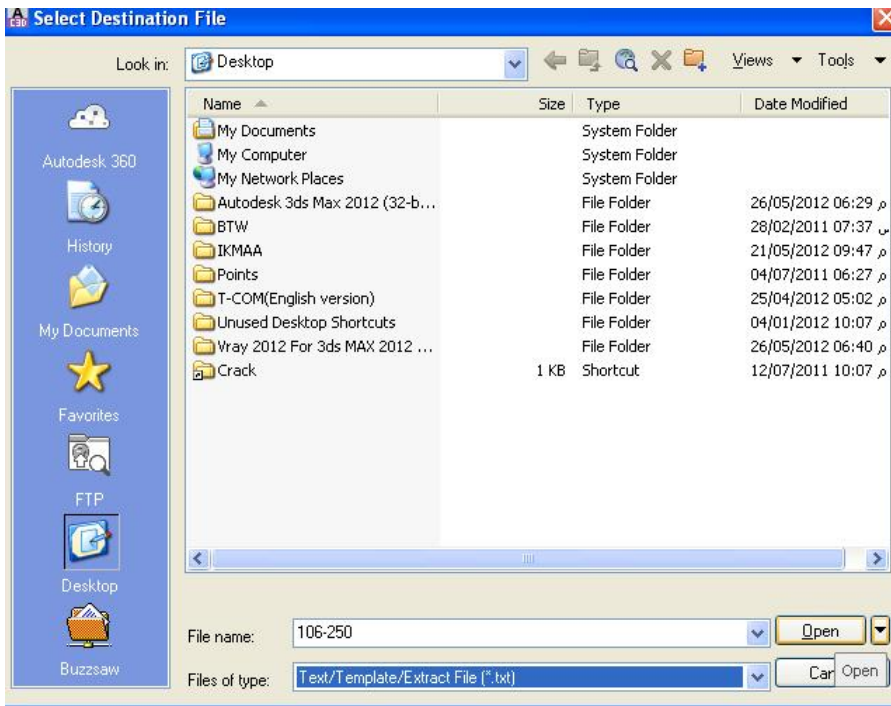
Point Num...	Easting	Northing	Point Elevation	Name	Raw Description	Full De:
241	5502.6390m	4695.2990m	499.152m			
242	5524.1260m	4682.7120m	499.582m			
243	5539.7470m	4678.2610m	499.923m			
244	5518.8000m	4698.1100m	499.395m			
245	5561.1880m	4679.1530m	500.326m			
246	5541.3850m	4697.4740m	499.774m			
247	5577.4200m	4671.0450m	500.659m			
248	5563.0440m	4697.9800m	500.161m			
249	5592.7310m	4675.0810m	500.885m			
250	5591.1870m	4697.5580m	500.687m			
251	5605.8990m	4671.1020m	501.153m			
252	5613.6060m	4695.4380m	501.078m			
253	5618.0880m	4666.1350m	501.223m			
254	5630.6310m	4693.9900m	501.330m			

## جا په نچه‌ره‌ی (Export Points) دیت وده‌کو لای خواره‌وه

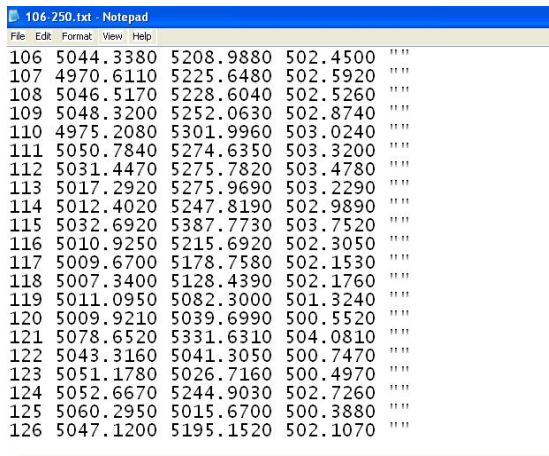


له به‌شی (Format) نه و شیوازه هه لده‌بزیږین که له‌گه‌ل خاله‌کانی نی‌مه ده‌گونجی ،  
بو نمونه لیږده‌دا له‌به‌ر نه‌وه‌ی فایل‌که‌ی نی‌مه {PNEZD(space delimited)} ه  
که‌واته ده‌بی هه‌مان شیوه هه لې‌بزیږین ، و ه له‌به‌شی (Destination File) کلیک  
له‌سه‌ر نایکونی ته‌نیشتی ده‌که‌ین بو ناردنه د‌ه‌وه‌ی فایل‌که‌ه بو نه‌و شوینه‌ی که  
ده‌مانه‌وی جا په نچه‌ره‌ی (Select Destination File) دیت وده‌کو لای خواره‌وه





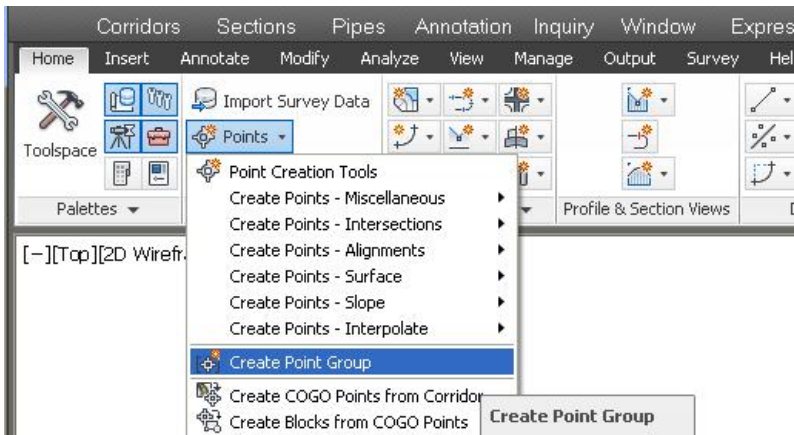
جا له به شی (File name) ناوی فایل که دنوسین بؤ نمونه (106-250) وه  
 له به شی (Files of type) شیوهی فایل که هه ئدهبئیرین بؤ نمونه (\*.txt) ئینجا  
 کلیک له سهر (Open) دهکین و دهگه ریننه وه په نجه ره ی پشوو جا (OK) دهکین و  
 له و شونیهی که ده مانویست نه و فایل ه مان بؤ دروست دهکات و دهکولای خواره وه



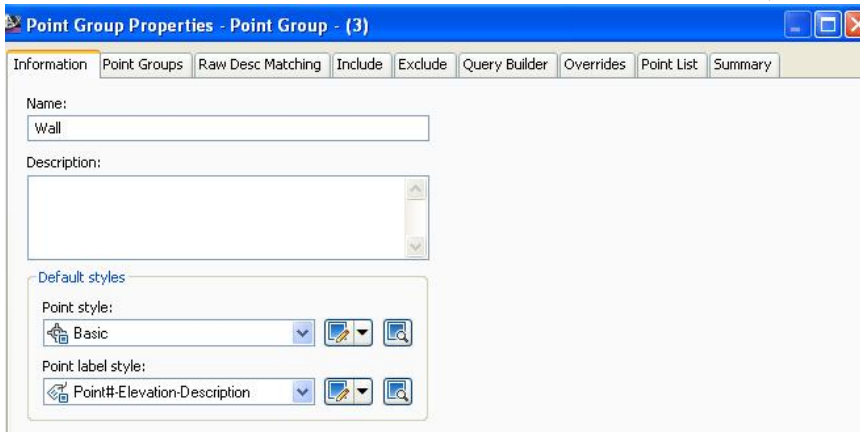
## دروستکردنی کومه له خال

### Creating Point Groups

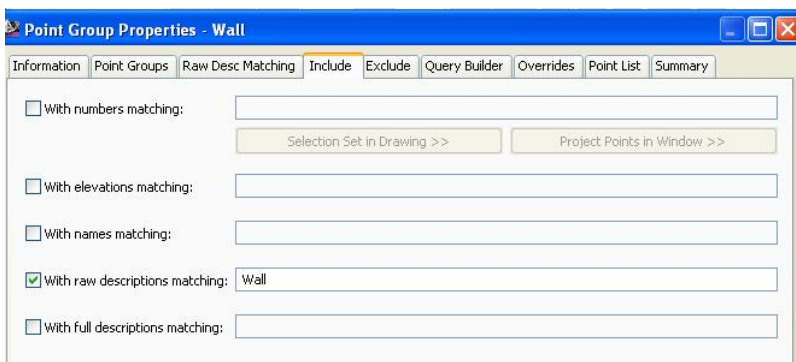
کومه له خاله کان زور سوویدیان هه یه له کاتی کارکردنمان له سه ر فایل ه کان و ناسانکاری زوریان هه یه وه یارمه تی ده ریکی باشن، بو دروستکردنی کومه له خال چه ندین ریگا هه یه بو نمونه ده چینه (Home) نینجا (Points) جا کلیک له سه ر (Create Point Group) ده که یین وه کو لای خواره وه



دوای نه وه په نچه ری (Point Group Properties) ده که ریته وه وه کو لای خواره وه



له بهشی (Information) له ژبیر (Name) ناوی کومه ته که دهنوسین (Wall) ههروهکو دیاره نینجا کلیک لهسه بهشی (Include) دهکین و نهو په نجهریه مان بو دهکریتهوه

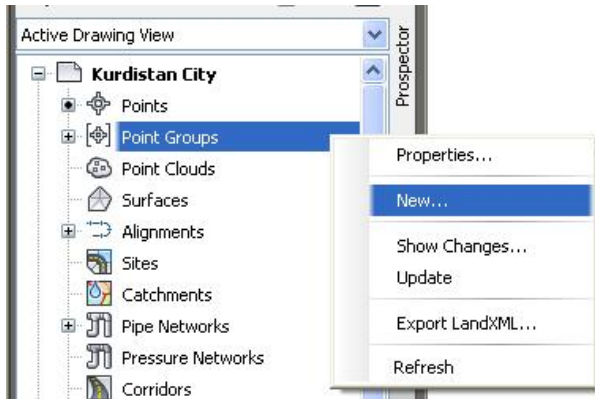


جا له خانهای (With raw description matching) وهسفی نهو خالانه دهنوسین که دهمانهوی کومه ته خالنهکی لی دروست بکهین که (Wall) ه نهگه بهشی (Point List) بکهینهوه دهبینین هه موو نهو خالانهکی که نهو وهسفهیان ههیه چوونه ته ناو نهو کومه ته خالنه ودهکو لای خوارهوه

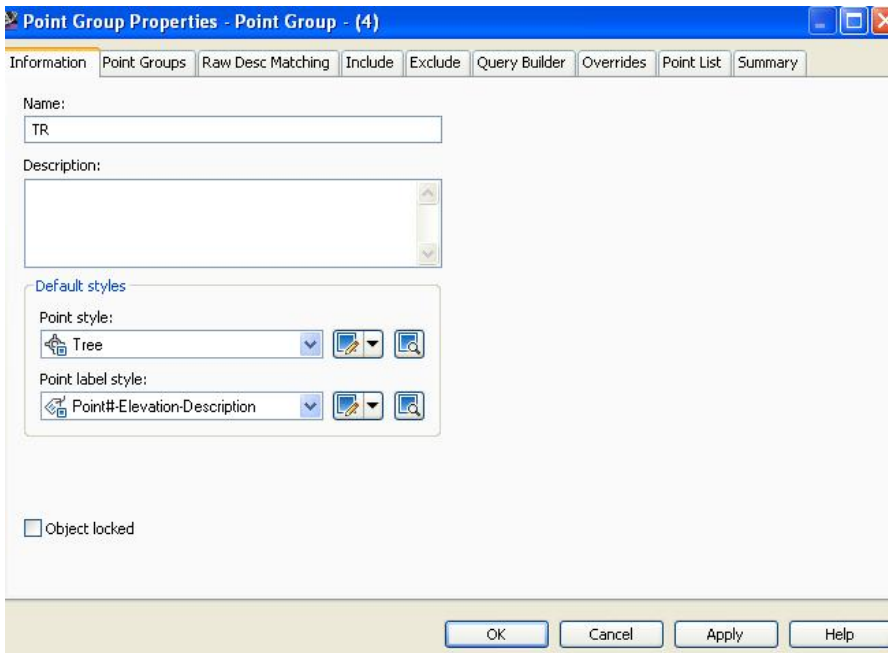
Point Group Properties - Wall								
Information	Point Groups	Raw Desc Matching	Include	Exclude	Query Builder	Overrides	Point List	Summary
Point ...	Easting	Northing	Point E...	Name	Raw D...	Full De...	Descri...	
26	415732.9290m	4016751.5254m	495.668m	wall	wall			
28	415742.8721m	4016764.1420m	495.580m	wall	wall			
29	415745.6763m	4016772.2129m	495.436m	wall	wall			
44	415778.9426m	4016871.8675m	498.807m	wall	wall			
45	415824.3393m	4016881.2392m	500.254m	wall	wall			
55	415808.4892m	4016945.4409m	501.782m	Wall	Wall			
57	415814.0747m	4016967.2035m	502.897m	Wall	Wall			
111	415730.2091m	4016793.2547m	495.429m	wall	wall			
112	415714.8081m	4016803.3907m	495.157m	wall	wall			
1300	415737.0000m	4016602.0000m	497.000m	wall	wall			
1318	415822.6506m	4016622.6177m	499.000m	wall	wall			

نینجا (Apply) دواى نهویش کلیک لهسه (OK) دهکین

جاریکی تر کۆمه له خائیکی تر دروست دهکەین به لام ئەم جاره به ریگایهکی تر.  
 دهچینه (Point Groups) له بهشی (Prospector) جا کلیکی راستی له سهەر  
 دهکەین و کلیک له سهەر (New) دهکەین وهکولای خوارهوه



جا په نجهههه (Point Group Properties) دیت، ئیهمهش له خانهی (Name)  
 دهنووسین بۆ نمونه (TR) وه نهگهر بمانهوی له جیاتی (X) هکه وینهی داریگمان بۆ  
 دابنیت نهوا له خانهی (Point Stile) دا (Tree) هه ئده لئزیرین وهکولای خوارهوه



دوای نهوه دهچینه بهشی (Include) و خانهای (With raw description matching) دياردهکين و دهنوسين (TR) وهکو لای خوارهوه

Point Group Properties - TR

Information | Point Groups | Raw Desc Matching | Include | Exclude | Query Builder | Overrides | Point List | Summary

With numbers matching:

Selection Set in Drawing >>      Project Points in Window >>

With elevations matching:

With names matching:

With raw descriptions matching: TR

With full descriptions matching:

دوای نهوه دهچینه (Point List) دهبينين هه موو نهو خالانهی نهو وهسفهيان ههيه نهوی بوونه ته لیستیک وهکو لای خوارهوه

Point Group Properties - TR

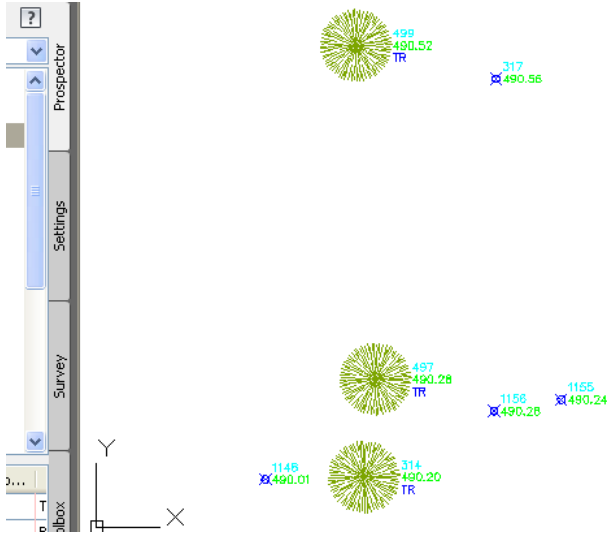
Information | Point Groups | Raw Desc Matching | Include | Exclude | Query Builder | Overrides | Point List | Summary

Point Num...	Easting	Northing	Point Elevation	Name	Raw Description	Full Description	Description Format
314	5248.3770m	6865.6420m	490.201m	TR	TR		
497	5248.9333m	6870.4241m	490.278m	TR	TR		
499	5247.9798m	6886.7418m	490.521m	TR	TR		
501	5247.0221m	6904.0039m	490.674m	TR	TR		
503	5246.2535m	6920.3818m	490.712m	TR	TR		
505	5245.2759m	6937.3774m	490.616m	TR	TR		
507	5245.2073m	6954.6341m	490.432m	TR	TR		
509	5245.5731m	6971.1910m	490.253m	TR	TR		
511	5246.1988m	6987.5591m	490.357m	TR	TR		
513	5246.1259m	7003.7381m	490.695m	TR	TR		
514	5245.4398m	7019.7198m	490.744m	TR	TR		

OK      Cancel      Apply      Help

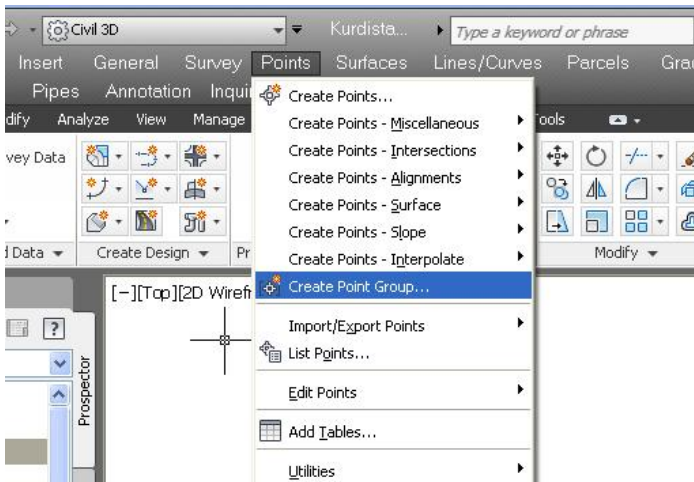
ئینجا (Apply) دوای نهویش کلیک لهسهه (OK) دهکين.

جا نه گهر سه سیری نهو خالانه بکهین که نهو کومه له خاله مان لی دروست کردوون  
 ده بینین هه موویان له جیاتی (X) وینهی داریان بو دانراوه وهکو لای خوارهوه

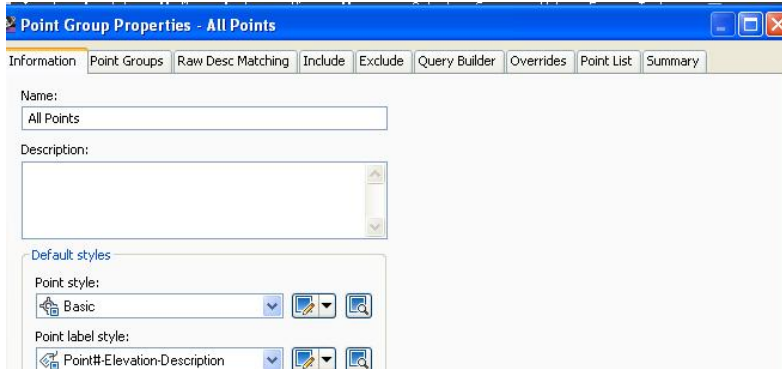


کومه له خالیکی تر دروسته کهین به لام نهو جاره نه گه ل (Include) ، (Exclude) یش به کاردینین .

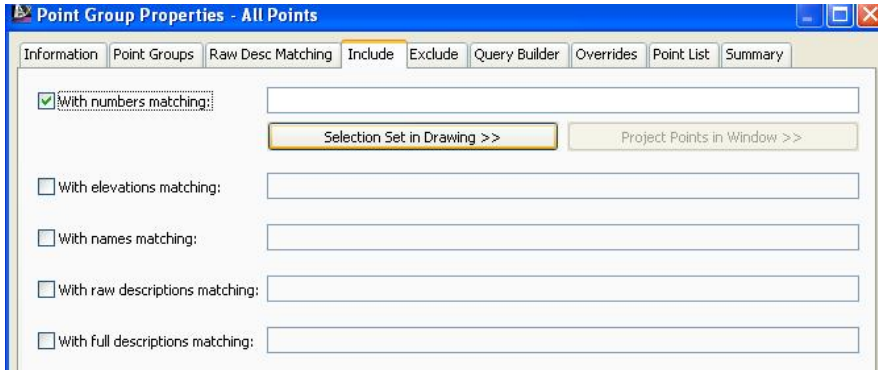
نه م جاره ده توانین بچینه (Points) له (Minu Bar) جا کلیک له سه ر (Create Point Group) ده کهین وهکو لای خوارهوه




جا په نجه دهی (Point Group Properties) دیت وهکو لای خوارهوه



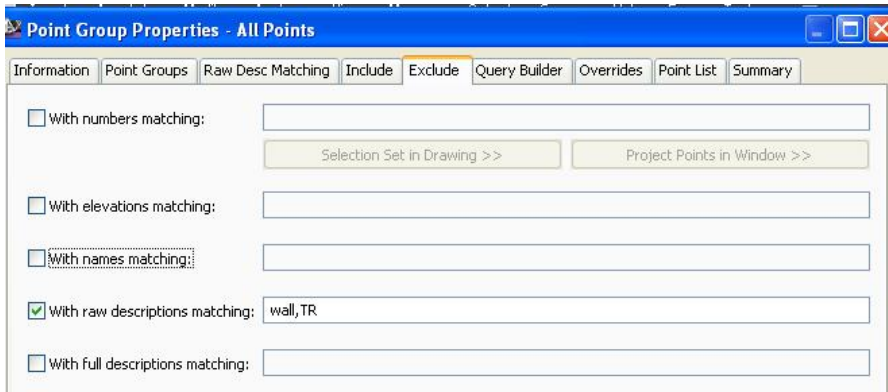
نه بهشی (Name) ناوی کۆمه له خائەکه ده نووسین بۆ نموونه (All Points) ئینجا ده چینه (Include) وه خانەهی (With number matching) دیارده کهین و کلێک له سه ر (Selection Set in Drawing) ده کهین وه کولای خواره وه



ئینجا هه موو خائەکانی ناو فایله که دیار ده کهین وه کولای خواره وه



دوای نهوه دهگهړيښه په نجهړی (Point Group Properties) کليک له سره  
 (Exclude) دهکين و خانہی (With raw description matching) ديار  
 دهکين و دهنوسين (wall,TR) وهکو لای خوارهوه



جا کومه نه خائيکمان بو دروست دهکات که هه موو خائنه کانی له خو گرتووه جگه له و  
 خالانهی که وهسفی (wall,TR) يان هه يه ، ههروهکو له (Point List) دياره له  
 خوارهوه

Point Num...	Easting	Northing	Point Elevation	Name	Raw Description	Full Description	Description Forme
1297	5363.5726m	6906.0544m	493.032m				
1298	5377.8187m	6918.7531m	493.447m				
1299	5733.6966m	6602.3019m	496.500m		Pole	Pole	
1301	5761.7580m	6623.7937m	498.000m		B	B	
1302	5765.7547m	6612.5049m	499.000m		B	B	
1303	5761.7817m	6617.6826m	499.000m		b	b	
1304	5751.6041m	6612.9953m	498.000m		B	B	
1305	5775.7212m	6606.4104m	0.000m		An	An	
1306	5787.9304m	6588.1091m	0.000m		An	An	
1307	5775.7212m	6606.4104m	0.000m		An	An	
1308	5775.7212m	6606.4104m	11.000m		An	An	
1309	5763.2217m	6578.0210m	55.000m		DD	DD	
1310	5773.4421m	6595.4672m	66.000m		dd	dd	
1311	5777.0332m	6598.7318m	99.000m		DD	DD	
1312	5767.8593m	6597.0734m	77.000m		dd	dd	
1313	5751.4363m	6605.6472m	44.000m		p	p	
1315	5798.6601m	6590.1060m	502.000m		MNH	MNH	



پرسیار: 1

هەندیك جار خائیک دهكهوئته ناو چه ندين كو مه له خال به لام ته نها شیوه و سیفاتی به کیکیان وهرده گریت، نایا شیوهی کامه كو مه له خال وهرده گریت؟  
 نموونه یه كه دهیئینه وه بۆ وه لام دانه وهی نه و پرسیاره.  
 نموونه: دوو خائمان هه یه به ژماره کانی (513 و 514) دهكهونه ناو ههردوو كو مه له خائی (TR) و ( \_All Points ) ههروهكو له خواروه دیان

Information	Point Groups	Raw Desc Matching	Include	Exclude	Query Builder	Overrides	Poin
Point Num...	Easting	Northing	Point Elevation	Name	Raw Description	Full Desci	
314	5248.3770m	6865.6420m	490.201m		TR	TR	
497	5248.9333m	6870.4241m	490.278m		TR	TR	
499	5247.9798m	6886.7418m	490.521m		TR	TR	
501	5247.0221m	6904.0039m	490.674m		TR	TR	
503	5246.2535m	6920.3818m	490.712m		TR	TR	
505	5245.2759m	6937.3774m	490.616m		TR	TR	
507	5245.2073m	6954.6341m	490.432m		TR	TR	
509	5245.5731m	6971.1910m	490.253m		TR	TR	
511	5246.1988m	6987.5591m	490.357m		TR	TR	
513	5246.1259m	7003.7381m	490.695m		TR	TR	
514	5245.4398m	7019.7198m	490.744m		TR	TR	

OK Cancel

كو مه له خائی (TR)

Point ...	Easting	Northing	Point E...	Name	Raw D...	Full De...	Descri...	Grid E...
512	415258.4629m	4017113.3568m	489.375m					
513	415246.1259m	4017003.7381m	490.695m		TR	TR		
514	415245.4398m	4017019.7198m	490.744m		TR	TR		
515	415268.6373m	4017110.1196m	489.564m					
516	415246.6087m	4017036.0915m	490.411m					
517	415247.8556m	4017051.8802m	490.095m					
518	415270.0298m	4017095.5499m	489.694m					
519	415248.1610m	4017069.0515m	489.712m					
520	415271.6168m	4017080.5239m	489.815m					
521	415248.6670m	4017085.1855m	489.203m					
522	415269.8995m	4017065.0150m	490.253m					
523	415251.1710m	4017100.9696m	489.284m					
524	415274.2586m	4017050.1023m	490.894m					
525	415251.8442m	4017113.0682m	489.378m					
526	415277.3626m	4017040.5397m	491.133m					
527	415633.5185m	4016578.5040m	494.181m					
528	415637.3728m	4016582.9159m	494.410m					

### كۆمەتە خائى (\_All Points)

نايا ئەو دوو خائە شىۋەى كامە كۆمەتە خائ وەردەگرن؟

ئە خشتەى يەكەمى سەرەوە ھەرەكو ناوەكەى ديارە كۆمەتە خائى (TR) ە ھەردوو خائەكەش ئەناو خشتەكەدا ديارن ، ھەرەھا ئە خشتەى دووەمى سەرەوەش كە ناوى خائى (\_All Points) ە ھەردوو خائەكە ديارن كەواتە ئەو دوو خائە ئەناو ھەردوو كۆمەتە خائن، ئىستاش سەيرى ئەو خائانە دەكەين تا بزائين شىۋەى كۆمەتە خائيان وەرگرتوۋە

514  
490.74  
TR

⊗ 491.03

⊗ 490.96

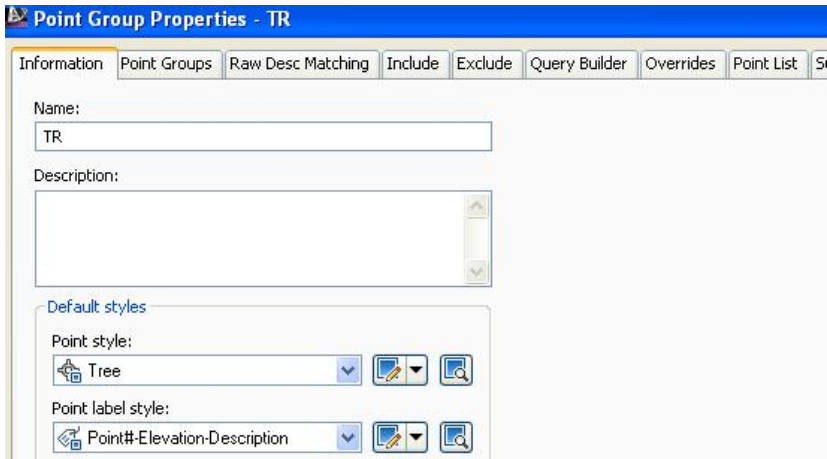
513  
490.70  
TR

⊗ 491.06

⊗ 490.84



نهو وینهیهی سهروهه بۆمان دهردهکهوویت که نهو دوو خائه شیوهی کۆمهته خائی (TR) یان وهرگرتوووه چونکه نهو کۆمهته خائه فهرمانی (Point#-Elevation- Description) ی بۆ دانراوه ههروهکو نه خوارهوه دیاره

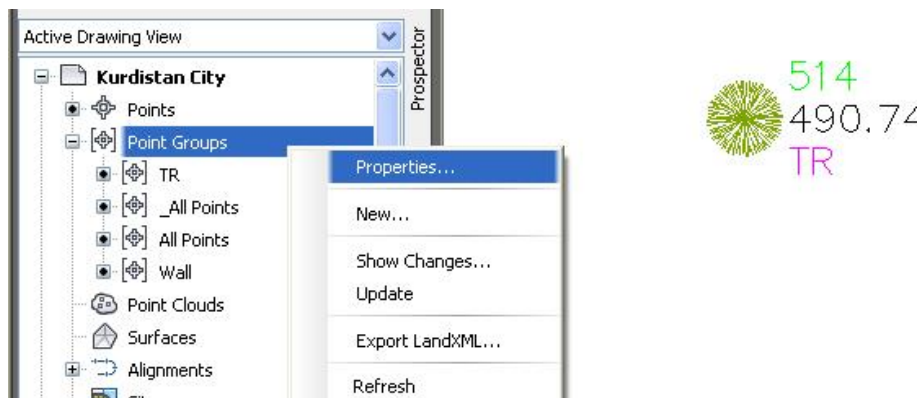


واته نهو کۆمهته خائه دهبیته (ژماره و بهرزی و وهسف) ی خائه که نیشان بدات ، جا ههروهکو دیاره نهو خالانه (ژماره و بهرزی و وهسف) یان نیشان داوه ، بهلام نهگهر سهیری کۆمهته خائی (\_All Points) بکهین دهبینین که دهبیته نهها (بهرزی) نیشان بدات ههروهکو خوارهوه



لیږدها پرسپاریک دروست ده بیټ که نایا بوچی شیوهی کومه له خائی (TR) ی  
 ودرگرتووه و شیوهی نهوی تری ودرنهگرتووه؟

بوړوونکړدنهوهی نهو پرسپاره دهچینه (Point Groups) له (Prospector) وه  
 کلیکی راستی لهسهر دهکلهین نینجا کلیک لهسهر (Properties) دهکلهین وهکولای  
 خوارهوه

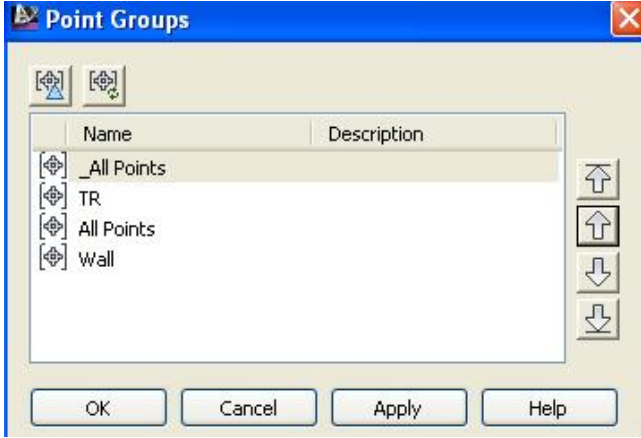


جا په نجهرهی (Point Groups) دهکړیتنهوه وهکولای خوارهوه



لهو په نجهرهیهدا دهبینین کومه له خائی (TR) له سهرهوهی کومه له خائی ( \_All  
 Points) ه بویه خاڼه هاوبه شهکانی نیوان نهو دوو کومه له خاڼه شیوهی کومه له خائی  
 (TR) ی ودرگرتووه.

نڀسٽاش ڪؤمه ٽه خائي ( \_All Points ) دههينه سه رهوهي ڪؤمه ٽه خائي ( TR ) جا سهيري خاله کان دههينه وهه بو نه وهي بزائين شيويهان چي ليديت .  
 ڪليڪ نه سهه ( \_All Points ) دههين نينجا ڪليڪ نه سهه سهه تيرهه ڪه دههين بو سهه وهه جا ڪؤمه ٽه خائي ( \_All Points ) دهه چيته سهه وهه وهه ڪو لاي خواره وهه



نينجا سهيري خاله کان دههينه وهه و دههينين بهم شيويهيهان ليديت



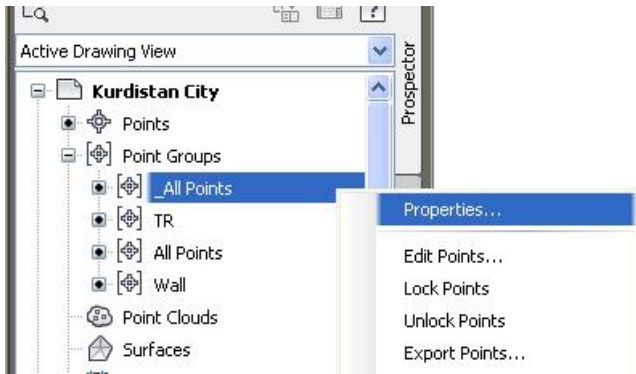
نهو ويتهيه دا دياره ڪه هه ردو خائي ( 513 و 514 ) شيوهي ڪؤمه ٽه خائي ( \_All Points ) ي وهه رگرتوهه ڪه ته نهه بهرزي خاله کاني نيشان داوه، ژمارهي خال و وهه سفي خاله کاني نيشان نه داوه ، ڪه واته نه گهه ويستان جو ره شيوازيڪي خاله کان دهه ڪه ون

ئەوا پېويستە ئەو كۆمە ئە خائە بېهينە سەرەوہ ئە پە نجەرهی (Point Groups) كە ئەو جۆره شىوازى هەيه .

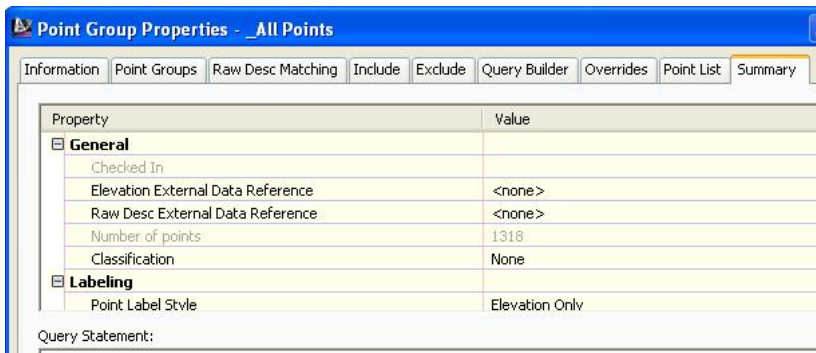
پرسیار: 2

چون بزاین هەر كۆمە ئە خائیک چەند خائى تىدایه ؟  
 وهلام:

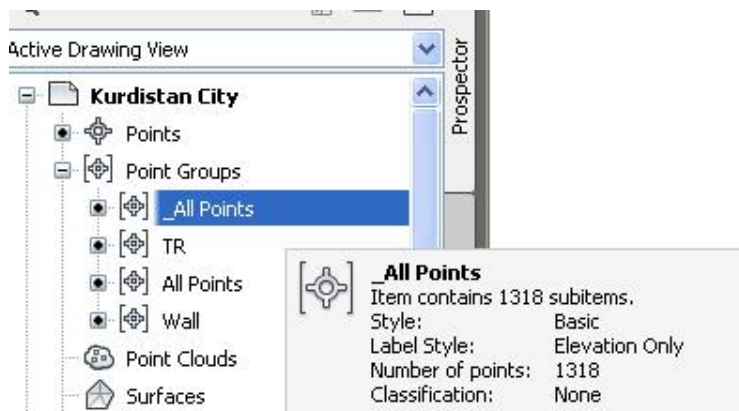
ئە بەشى (Prospector) دا كلیكى راست ئەسەر ئەو كۆمە ئە خائە دەكەين كە مەبەستمانە بۆ نمونە (\_All Points) ئینجا كلیك ئەسەر (Properties) دەكەين وهكولای خوارهوه



جا پە نجەرهی (Point Group Properties) دىت ، ئیمش كلیك ئەسەر (Summary) دەكەين ، ئە بەشى (General) دا ژمارەى خائەكان نووسراوه وهكو لای خوارهوه



ریگایه کی ناسانتز: ههر نه به شی (Prospector) ماوسه که نه سه ر نه و کومه نه خائنه  
 راده گرین که ده مانده وی بزاین چه ند خائی تیدایه جا نه و زانیاریانه ی که په یوهستن  
 به و کومه نه خائنه دهرده که ون وه کو لای خواره وه



## كۆكرندنه وهى زانىيارى به دهم ريگاوه

### أ- رۆژميريك بو 99 سال

نهو رۆژميرهم دروستكر دووه بو سالى 2001 هه تا 2099 به كار ديت

تسا (2099) ي زالىنى

رۆژميرى شاهو له (2001) -

2009 2015 2026 2037 2043 2054 2065 2071 2082 2093 2099	2001 2007 2018 2029 2035 2046 2057 2063 2074 2085 2091
12 11 10 9 8 7 6 5 4 3 2 1 2 0 4 2 6 3 1 5 3 0 0 4	12 11 10 9 8 7 6 5 4 3 2 1 6 4 7 6 3 0 5 2 0 4 4 1
2010 2021 2027 2038 2049 2055 2066 2077 2083 2094	2002 2013 2019 2030 2041 2047 2058 2069 2075 2086 2097
3 1 5 3 0 4 2 6 4 1 1 5	0 5 2 0 4 1 6 3 1 5 5 2
2012 2040 2068 2096	2003 2014 2025 2031 2042 2053 2059 2070 2081 2087 2098
6 4 1 6 3 0 5 2 0 4 3 0	1 6 3 1 5 2 0 4 2 6 6 3
2016 2044 2072	2004 2032 2060 2088
4 2 6 4 1 5 3 0 5 2 1 5	3 1 5 3 0 4 2 6 4 1 0 4
2020 2048 2076	2005 2011 2022 2033 2039 2050 2061 2067 2078 2089 2095
2 0 4 2 6 3 1 5 3 0 6 3	4 2 6 4 1 5 3 0 5 2 2 6
2024 2052 2080	2006 2017 2023 2034 2045 2051 2062 2073 2079 2090
0 5 2 0 4 1 6 3 1 5 4 1	5 3 0 5 2 6 4 1 6 3 3 0
2028 2056 2084	2008 2036 2064 2092
5 3 0 5 2 6 4 1 6 3 2 6	1 6 3 1 5 2 0 4 2 6 5 2

### چونيه تى بكارهينانى :

- نهو ژمارانهى له (1 تا 12) له سه ره وه نووسراون مانگه كانن

- ژماره لاره كانى ژير نه وانهى پيشوو (كۆد) ي مانگه كانن

نه گهر بمانه وى بزاني رۆژى (1) ي مانگى (5) ي سالى (2014) چ رۆژيگه ، سه ره تا سانه كه ده دۆزينه وه ئينجا كۆدى مانگى (5) ده دۆزينه وه كه ئيره دا (4) ه جا نهو كۆده له گه ن رۆژه كه كۆده كه ينه وه  $5 = (1+4)$  واته رۆژه كه پينج شه ممه يه .

نموونه يه كى تر: نه وورۆزى 2033 چ رۆژيگه ؟

سه ره تا كۆدى مانگى (3) ي سالى (2033) ده دۆزينه وه ، ده بينين (2) ه جا نهو كۆده له گه ن رۆژه كه كۆده كه ينه وه  $23 = (21+2)$  جا نهو ژماره يه ژماره (7) يان چهند جاره ي (7) ده ردينين ، واته (21) لهو ژماره يه ده ردينين كه واته (2) ده مينيتته وه و رۆژه كه ش دووشه ممه يه .

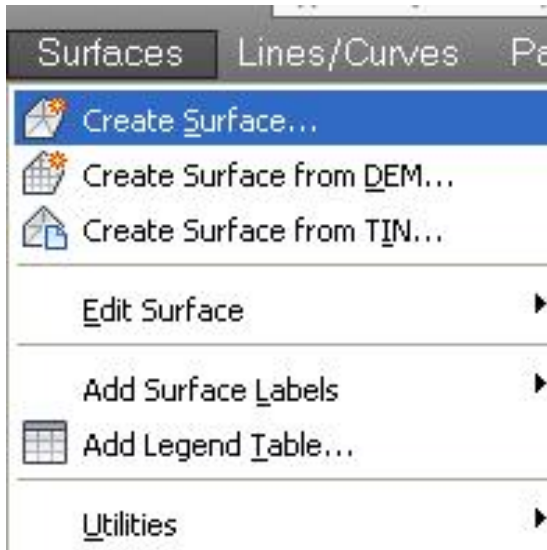
كه واته نه گهر 1 مائه وه رۆژه كه يه گشه ممه 2 مائه وه دووشه ممه 3 مائه وه سيشه ممه 4 مائه وه چوارشه ممه 5 مائه وه پينج شه ممه 6 مائه وه شه مينيه هيج نه مائه وه شه ممه يه .



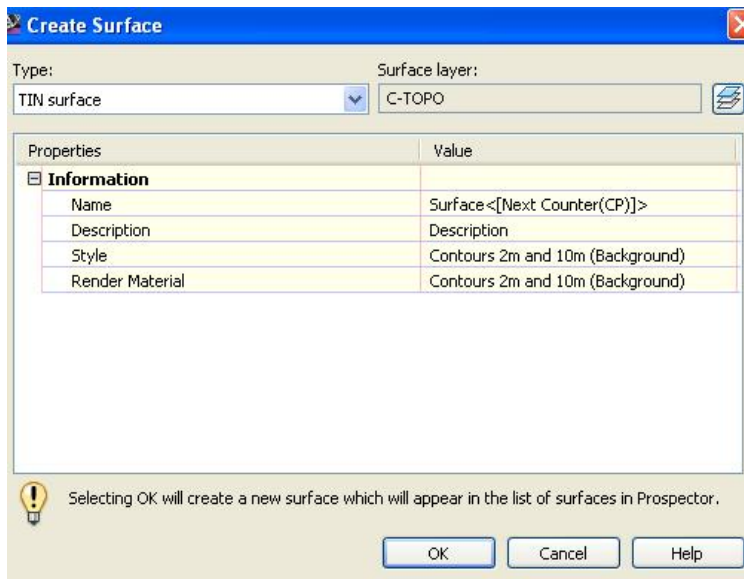
## به شی دووهه درووستکردنی روو Creating Surface

له چه نډین ریگاو ده توانین روو (Surface) درووست بکله یی نه مانه ی خواره وه هه نډیکن له و ریگایانه :

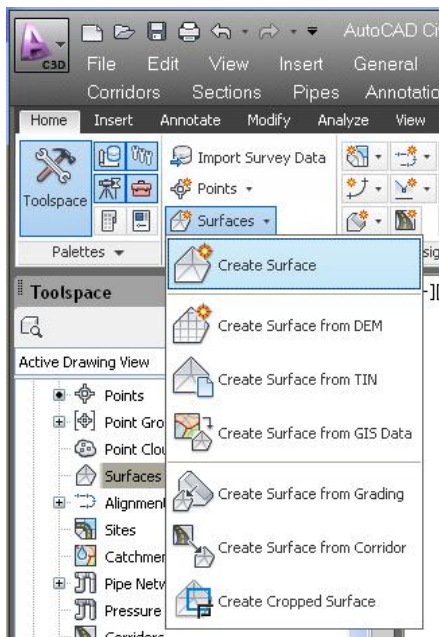
1- له (Menu Bar) ده چینه (Surfaces) جا کلک له سه ر (Create Surface) ده کله یی وه کو لای خواره وه



جا په نډه ده ی (Create Surface) دیت وه کو لای خواره وه

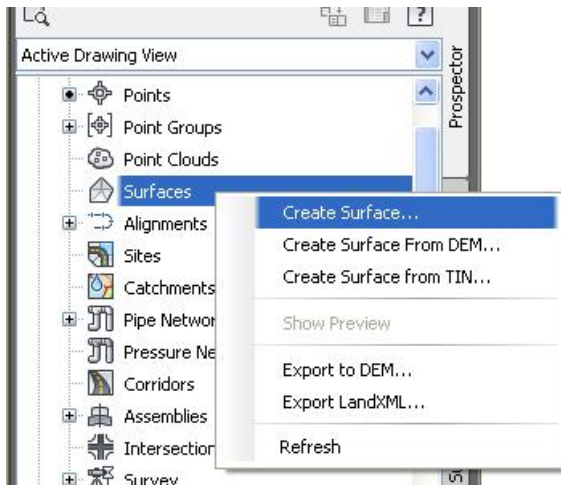


2- له (Home) ده‌چینه (Surfaces) جا كليك له‌سه‌ر (Create Surface) وه‌كو لای خواره‌وه

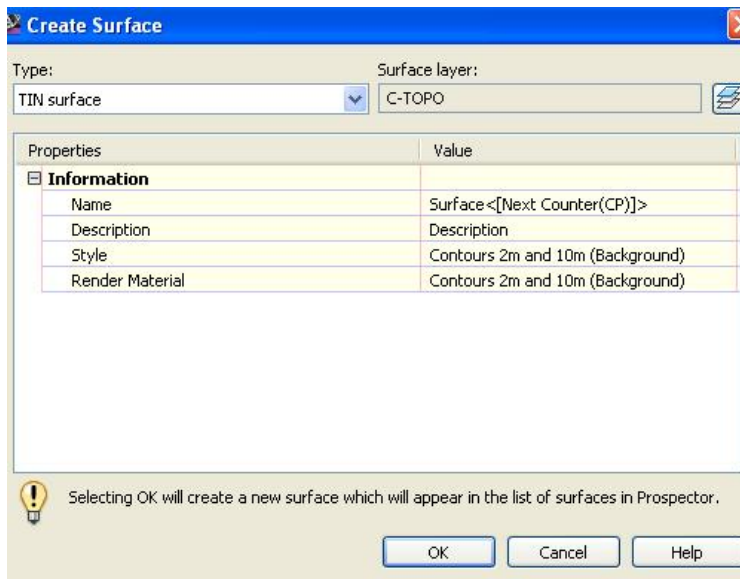


جا به‌ه‌مان شیوهی پیشو په‌نجه‌ره‌ی (Create Surface) دیت

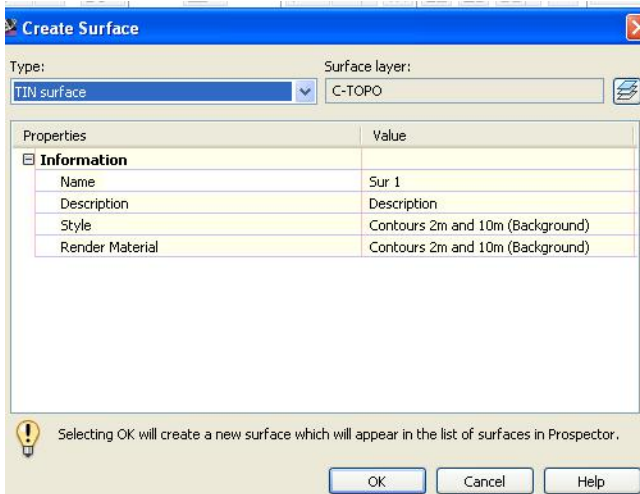
3- نه (Prospector) كليكي راست نه سهر (Surfaces) دهكەين جا كليك نه سهر  
 (Create Surface) دهكەين وهكو لاي خوارهوه



به م ريگايه ش ههر هه مان په نجهري (Create Surface) مان بو ديت .....  
 جا به ههر شيوازيك بمانهوي ( Surface- روو ) دروست بكهين ههر دهمانهيئته نهو  
 په نجهريه

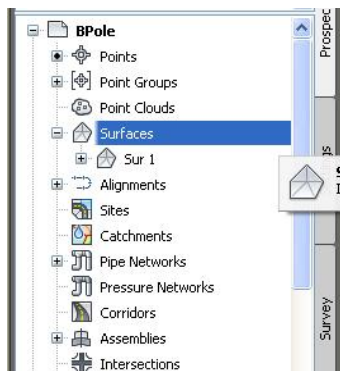


له بهشی (Type) جوړی (TIN Surface) هه ټډه بڼیزین وه له بهشی (Surface) layer دهتوانین (چین - Layer) بگورین یان چینیکې نوی ی بو دروستده کهین وه له بهشی (Name) ناویکی لیده نیین بو نمونه (Sur 1) وه له بهشکانی تریش دهتوانین نه و شیوازی دهمانه وی هه لیبزیرین وه کو لای خواره وه



جا (OK) ده کهین

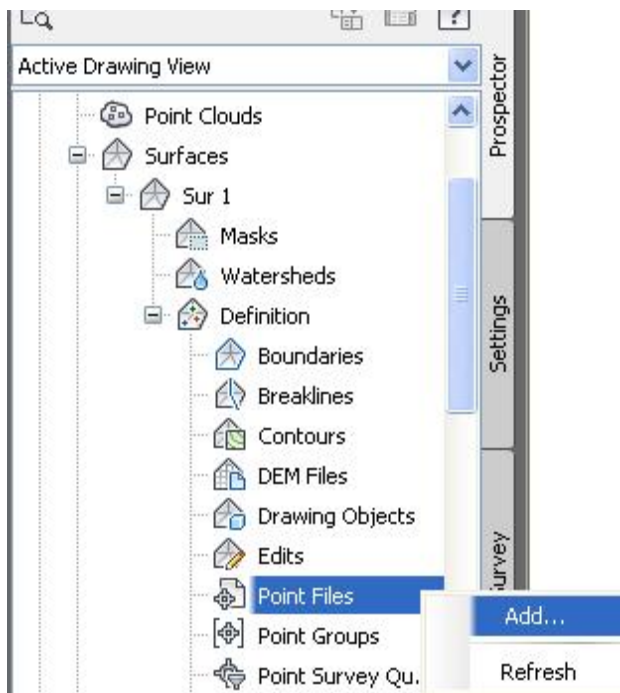
نیستا (روو) یکمان دروستکردووه به لام هیچ زانیاری تییدا نیه و له سهر شاشه دیار نیه، به لام له بهشی (Prospector) نه گهر (+) ی ته نیشته (Surfaces) بکهینه وه ده بینین (روو) هکه دروست بووه به ناوی (Sur 1) هه رووه کو ناومان لینابوو وه کو لای خواره وه



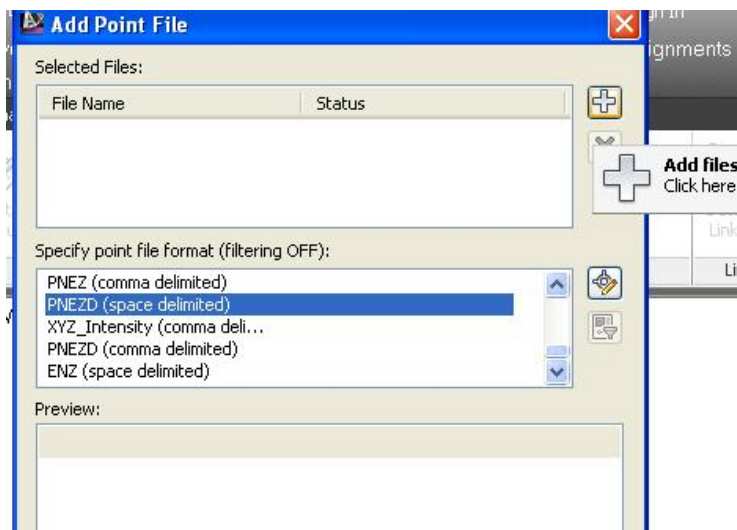
بۆ ئەوەی (روو) هکه تهواو بکهین دهچینه (Sur 1) و (+) ی ته نیشته دهکهینهوه  
 نینجا (+) ی ته نیشته (Definition) دهکهینهوه و دهبینین به چه نندین ریگا (روو -  
 Surface) هکه زانیاری پیده دریت و دروستده کریت ، له خوارهوش دوو ریگا له  
 ریگیانه باس دهکهین

### 1- دروستکردنی (روو) به (Point Files)

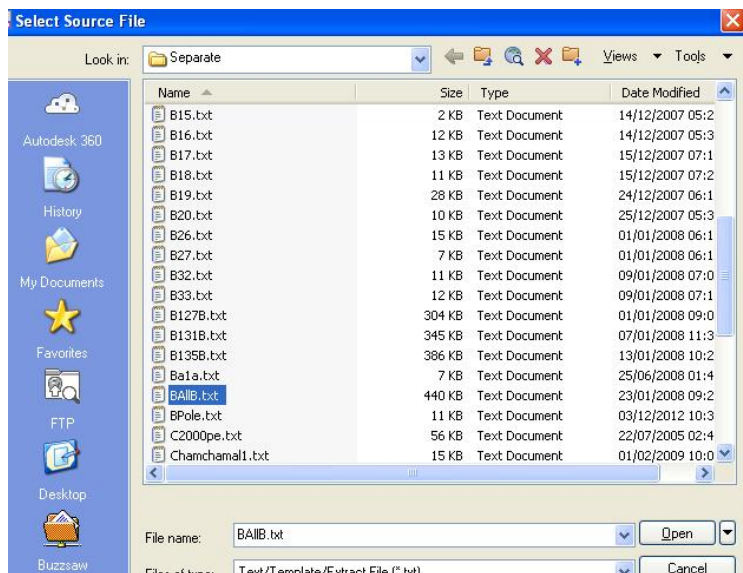
کلیکی راست له سهر (Point Files) دهکهین و (Add) کلیک دهکهین وهکولای  
 خوارهوه



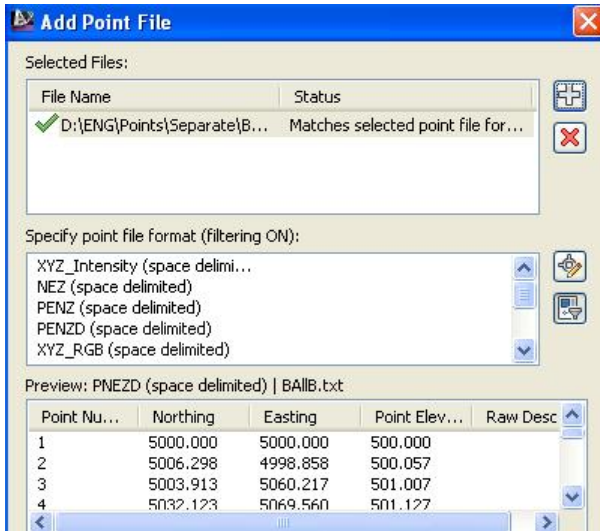
جا په نچه ره ی (Add Point File) دیت ئیمهش له بهشی (Specify Point  
 File Format) نهو شیوازه هه ئده بژئیرین که خومان هه مانه بۆ نمونه (PNEZD)  
 وه له بهشی (Selected Files) کلیک له سهر (Add files) دهکهین وهکولای  
 خوارهوه



جا په نچدره‌ی (Select Source File) دیت و نی‌مه‌ش نه‌و فایل‌ه‌ی مه‌به‌ستمان‌ه‌ی نیشانی ده‌ک‌ه‌ین و کل‌یک له‌سه‌ر (Open) ده‌ک‌ه‌ین وه‌کو لای خواره‌وه



جا په نچدره‌ی (Add Point File) به‌م شیوه‌یه‌ی لی‌دی‌ت

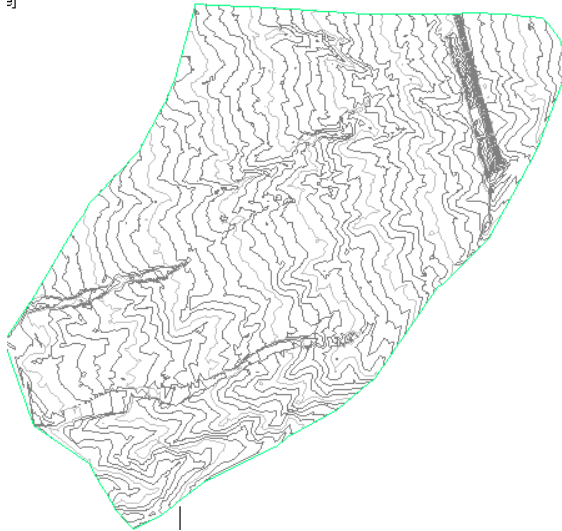


ههروهكو دياره له (File Name) دا شوين و ناوی نهو فايلاه ی هیئاومانه نووسراون و نيشانه ی راستيشی له ته نيشت دانراوه واته تهواوه ، ههروهها له بهشی (Preview) خائه كان نيشان دراون ، جا (OK) دهكەين و (روو) ههكەمان بۆ دروست دهكات ، نهگەر هاتوو (روو) ههكە ديار نهبوو له (Command Bar) دهنووسين (ZE) جا (Enter) دهكەين و (روو) ههكە بهم شيوهيه ديتته سهر شاشه



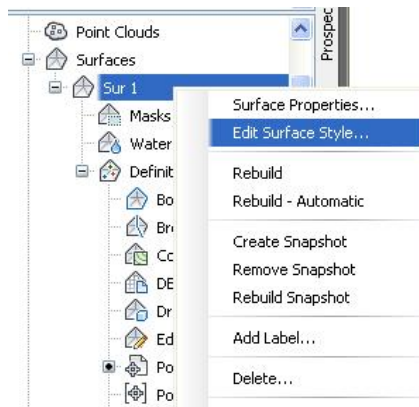
هَيْلَه كۆنتۆرەكانى ئەو (روو) ە دوو مەتر و دە مەترى بۇ هَيْلَه لاوەكى و سەرەكەكانى دانراوہ جا ئەگەر بىيانگۆرپن بە يەك مەتر و پېنج مەترى ئەوا هَيْلَهكان بەم شىۋەيان ئېدېت

2]



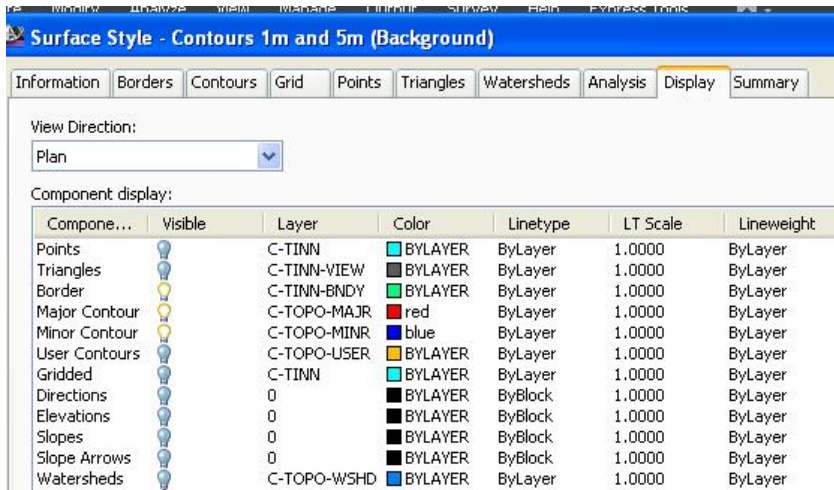
ئەبەر ئەۋەى رەنگى هَيْلَه سەرەكى و لاوەكەكان ئە يەكتر دەچن بۇيە باش ئە يەكتر جىيا ناكرىنەۋە ، ئىستا رەنگى هَيْلَه سەرەكەكان دەكەينە سوور و لاوەكەكانىش دەكەينە شىن بەم شىۋەيه

كلىكى راست ئەسەر (Sur 1) دەكەين ئىنجا كلىك ئەسەر (Edit Surface Style) دەكەين ۋەكو لاي خواروۋە

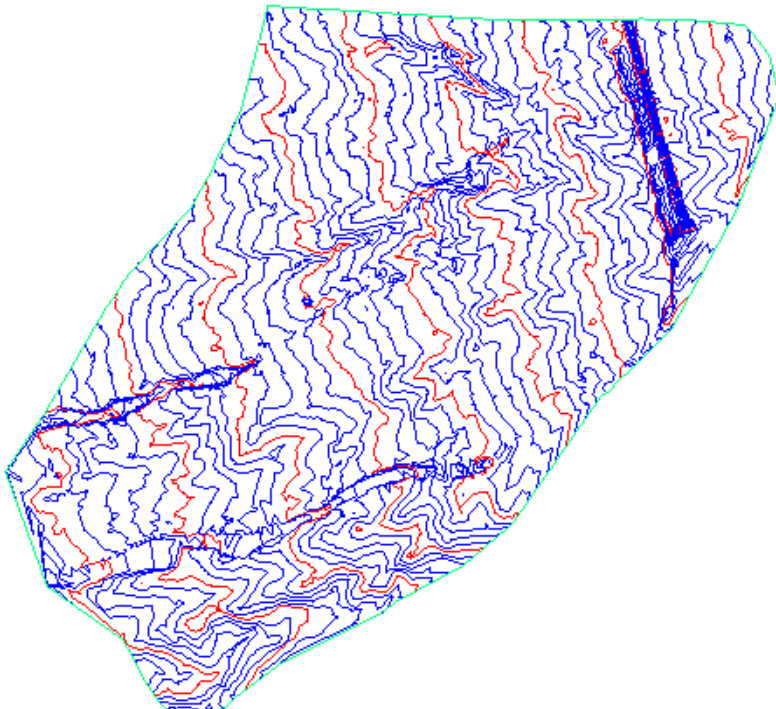




جا په نجره‌ی (Surface Style) دیت نی‌مه‌ش کلیک نه‌سه‌ر (Display) ده‌ک‌ه‌ین و  
 رهن‌گ‌ه‌کان به‌م شی‌وه‌یه لید‌ه‌ک‌ه‌ین



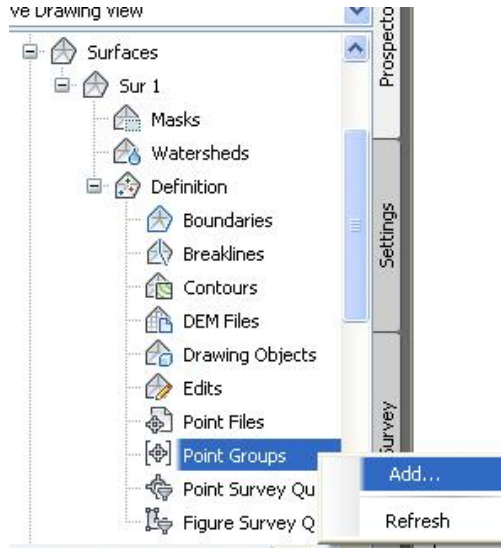
جا (OK) ده‌ک‌ه‌ین و هیله‌کان به‌م شی‌وه‌یان لید‌ت



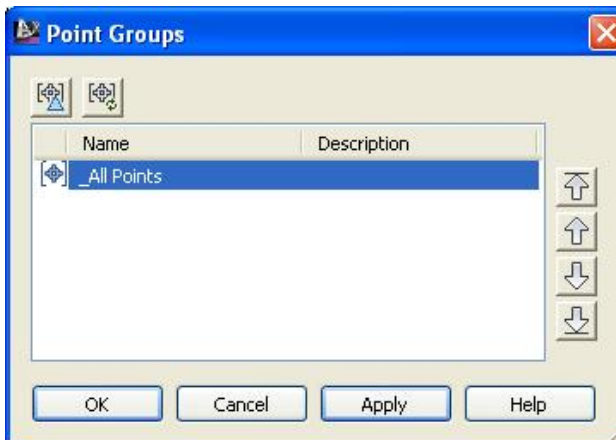
## 2- دروستکردنی (روو) به کومه له خاڼ

له م فاييله دا پيشتړ خاڼه کانمان هيناوه و کومه له خاڼيکمان هيه

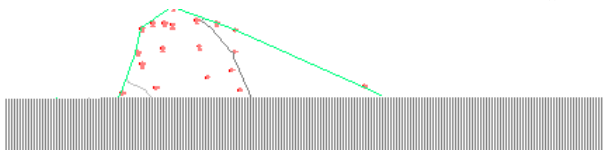
کليکي راست له سره (Point Groups) دهکين و (Add) کليک دهکين وهکولای خوارهوه



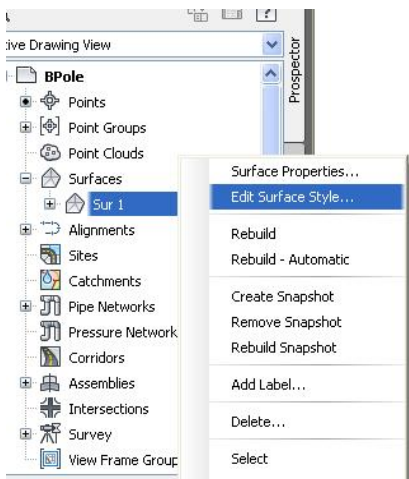
جا په نجهرهی (Point Groups) دیت نیمه ش کليک له سره (\_All Points) دهکين وهکولای خوارهوه



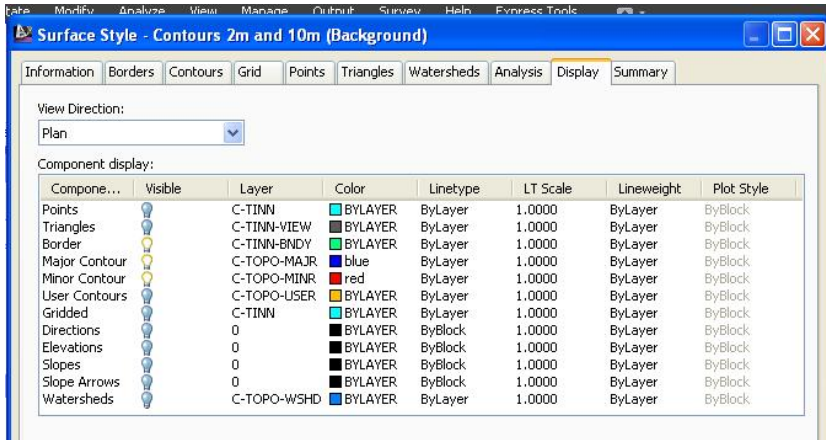
ئىنجا (OK) دەكەين ، جا (روو- Surface) دەكەمان بۇ دروست دەكات وەكولاي خوارووه



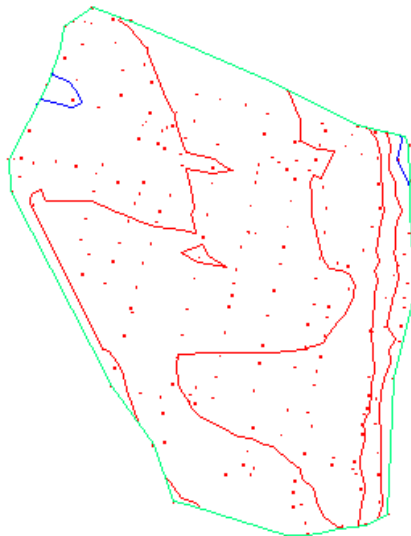
بۇ ئووهى هيلهكان باشتز ديار بىت رنگى هيلهكان دهگورين بهم شيوهيه : نه  
 (Prospector) دهچينه (Surfaces) و (+) ي ته نىشتى دهكهينهوه و كليكى راست  
 نهسر (Sur 1) دهكەين و كليك نهسر (Edit Surface Style) دهكەين وەكولاي  
 خوارووه



## جا په نجهړه‌ی (Surface Style) دیت و نهو رهنګه‌ی دهمانه‌وی بؤ هره ریه‌ګه بیان هه لیده‌بژیږین وهکو لای خواره‌وه



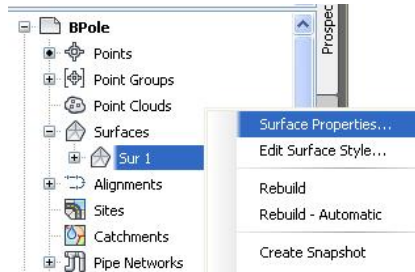
### جا وینه‌ګه ناوای لیدیت



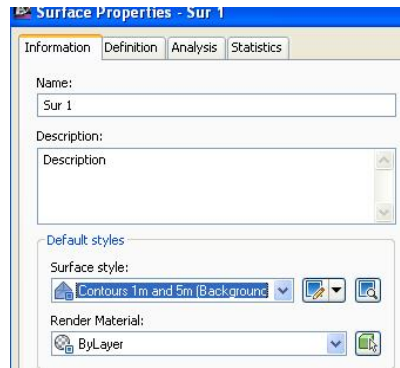
نه‌ګهر سه‌یږی نهو (Surface - روو) ه بکه‌ین ده‌بینین که هیله کونتوریه‌ګانی زور له  
یه‌کتر دوورن ، هوپه‌ګه‌شی نه‌وه‌یه که بؤ هره‌یه‌ګه له (Major و Minor Interval  
Interval) (2 متر و 10 متر) هه لبرژیردراون یه‌ک له دواى یه‌ک ، نه‌ګهر بمانه‌وی  
(Major Interval و Minor Interval) بکه‌ینه (1 متر و 5 متر) ده‌چینه

(Sur 1) و کليکى راستى له سهرد دهکەين و کليک له سهرد (Surface Properties)

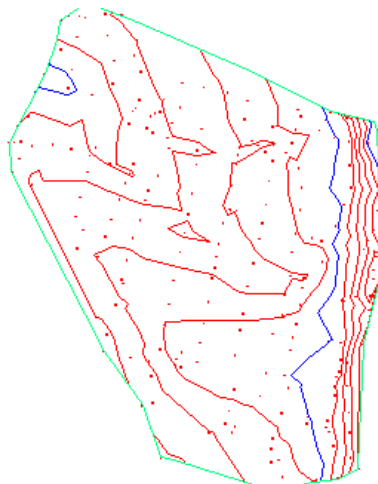
دهکەين وهکولای خوارهوه



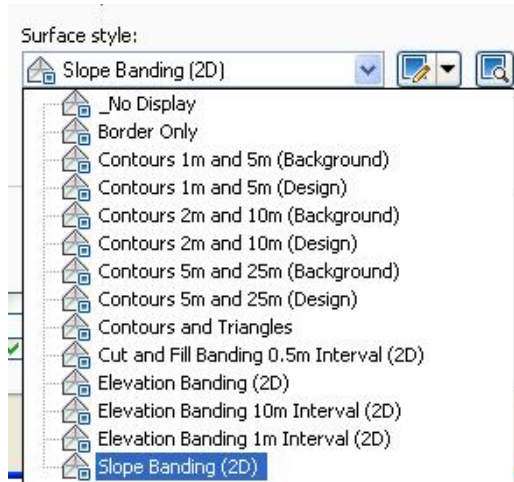
جا په نجهرهى (Surface Properties) دیت ، نیمه ش له بهشى (Surface Style) هیلی کونتۆرى (1 مهتر و 5 مهتر) هه لده بێژیرین وهکولای خوارهوه



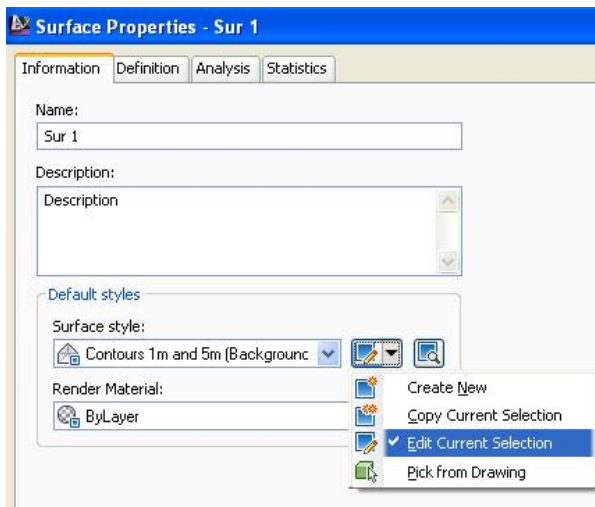
جا (OK) دهکەين و هیلهکان بهم شیوهیان ئیدیت



به لأم نه گهر بمانه وئ هیله کان چر تر بکهین ده بین له ناو (Surface Style) دا نه  
(1 متر و 5 متر) که متری تیدانیه ههروهو که له خوارهوه دیاره

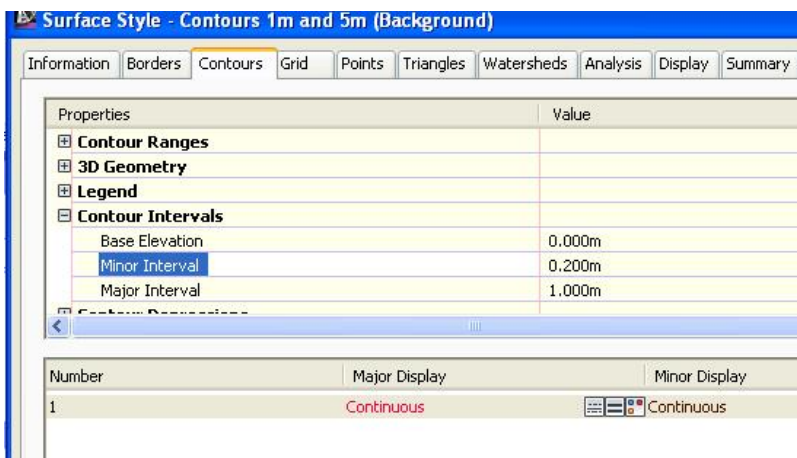


بویه پیویسته سه ره تیری (Surface Style) بکهینه وه و کلیک له سه ره (Edit  
Current Selection) بکهین وه کو لای خوارهوه

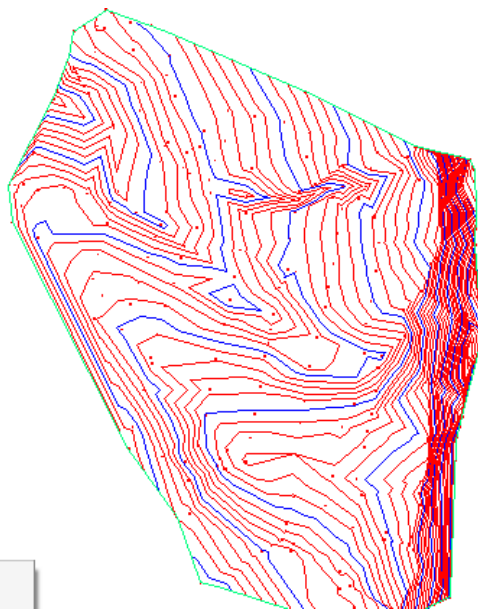


جا په نجه ره ی (Surface Style) دیت ، ئیمهش له (Information) ناویکی  
ئیده نیین بو نمونه (Contours .2 and 1 m) ئینجا ده چینه (Contours)

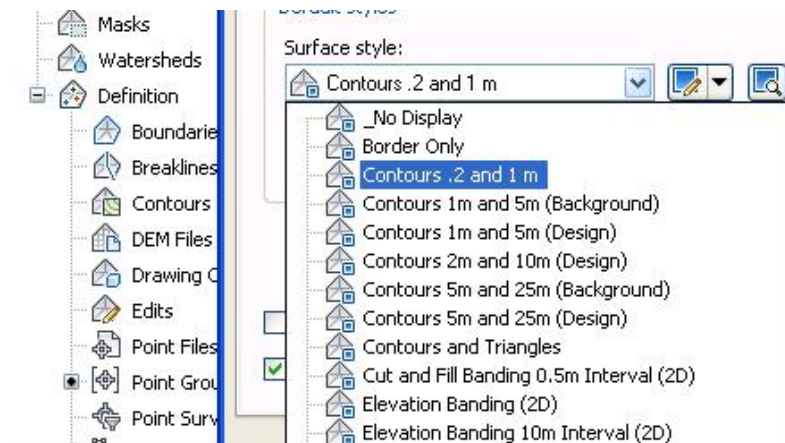
نیچا (Contour Intervals) دهکینه وه و (Minor Interval) دهکینه  
 وه (Major Interval) دهکینه (1.0m) وه کو لای خواره وه (0.2m)



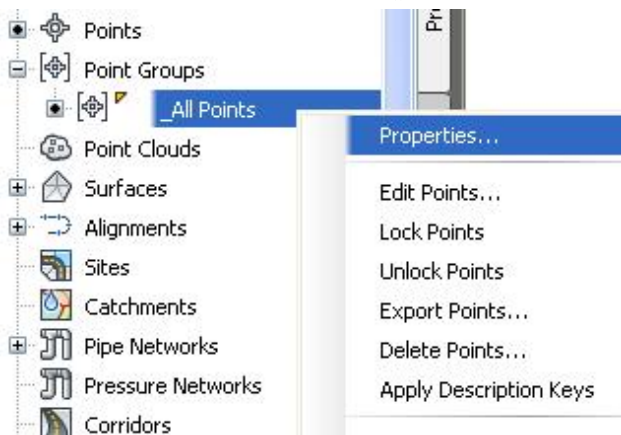
جا (OK) دهکین و هیله کان به م شیویه دهگورین



ههروهه له بهشی (Surface Style) دا ناوه تازه که زیاد ده بیته وه کو لای خواره وه

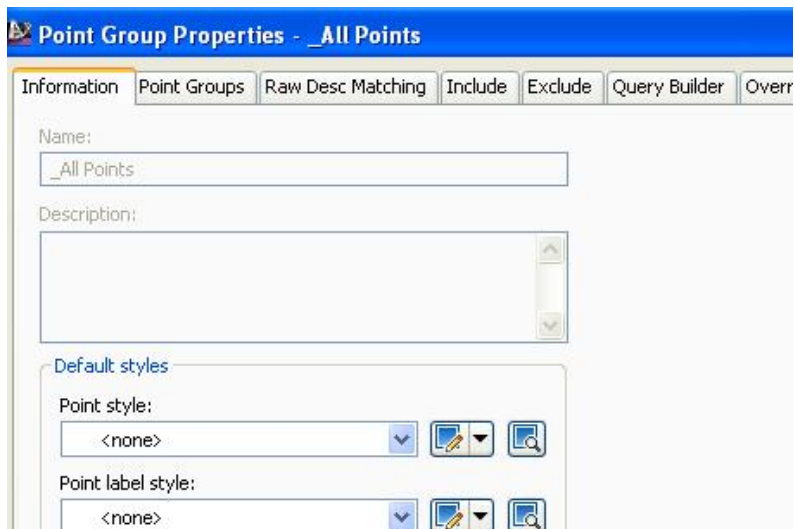


بۇ ئەۋەدى ھېلە كۆنتۆرىيەكان باشتر ديار بن خالەكان بەم شېۋەدە لادەبەين  
 دەچىنە (Point Groups) جا كلىكى راست لەسەر (\_All Points) دەكەين ئىنجا  
 كلىك لەسەر (Properties) دەكەين ۋەكو لای خوارەۋە

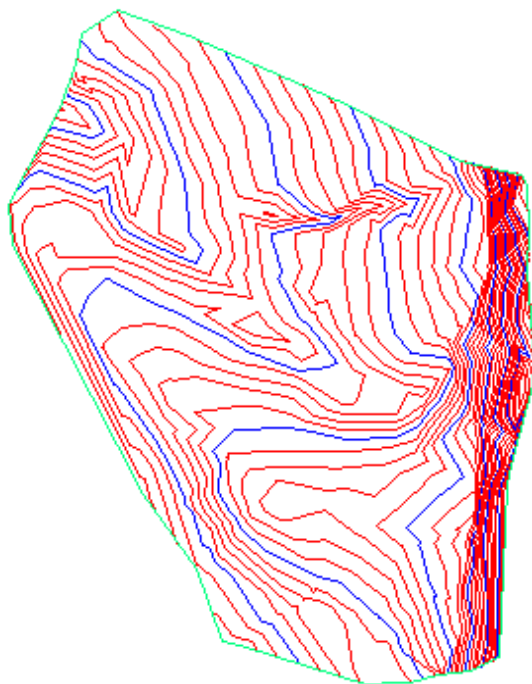


جا پەنجەرەى (Point Group Properties) دىت ۋ ئېمەش لە بەشى  
 (Information) لە (Point style) ۋ (Point label style) دا (none)  
 ھەئدەبژىرین ۋەكو لای خوارەۋە





جا (OK) دهکین و خائنه کان دیار نامینن و هیله کۆتتۆریه کان به م شیوهیه دردهکه ون

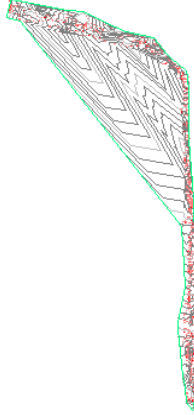


## گۆرانکاری له (روو)

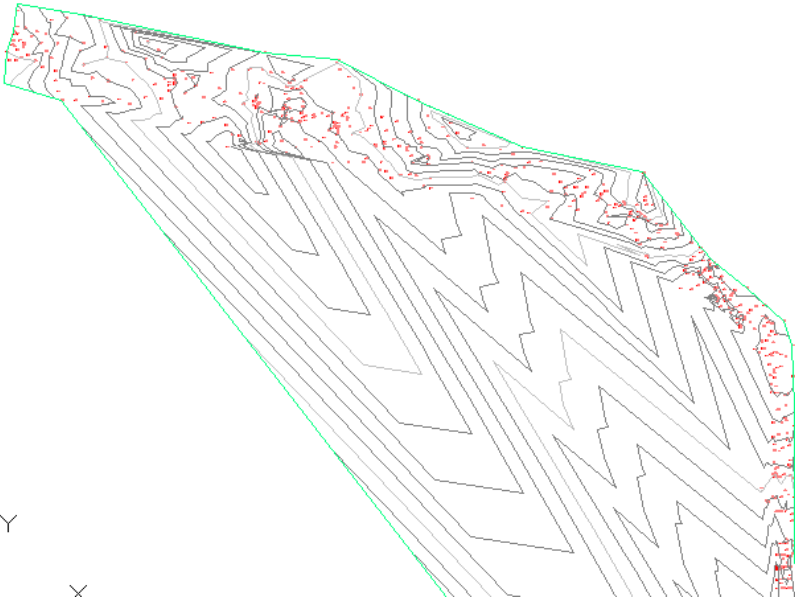
Edit Surface

(روو) يکمان ههيه به ناوی (S1) به (Point Group) دروستمان کردوووه ههروهکو

له خوارهوه دياره دهمانهوی گۆرانکاری لهسه ر بکهين



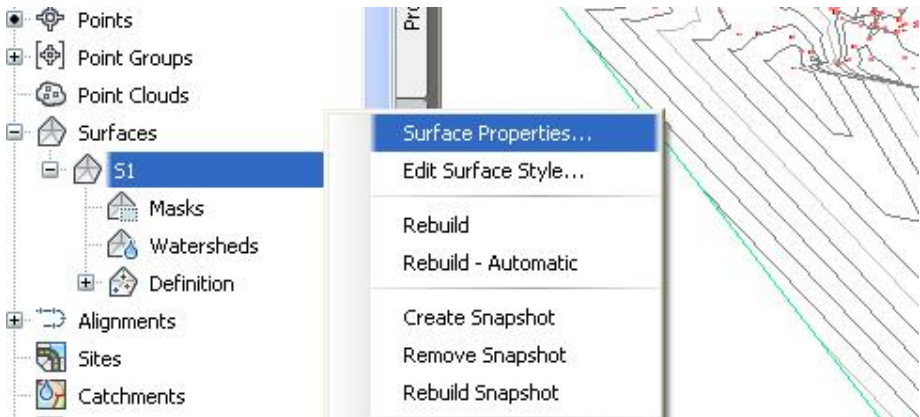
بو ئهوهی باشتەر (روو) هکه ببينين به شیکي دینينه پيش ، جا بهم شیوهیه دهيينين



## 1- زیاد کردن هیئ

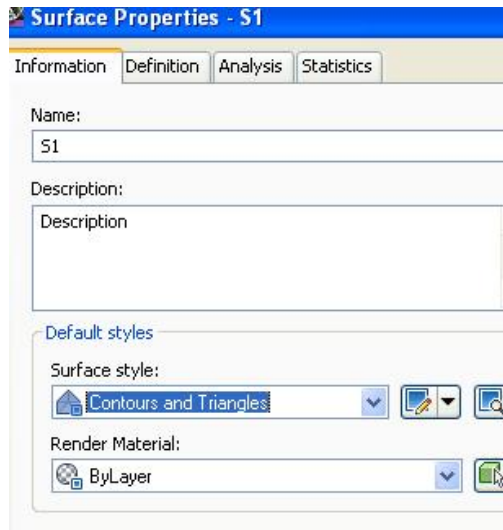
کلیکی راست له سهر (S1) دهکین نینجا کلیک له سهر (Surface Properties)

دهکین وهکو لای خوارهوه

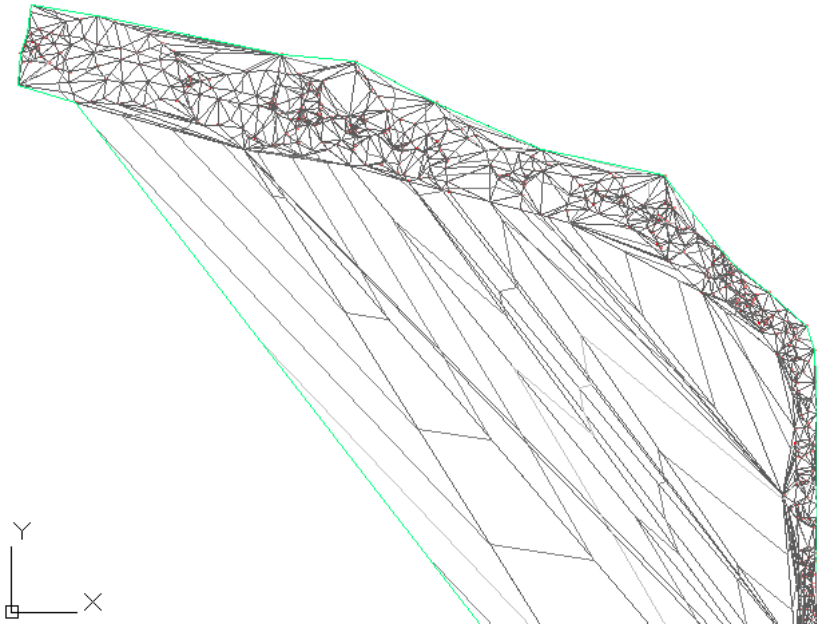


جا په نجرهه (Surface Properties) دیت نیمهش (Contours and

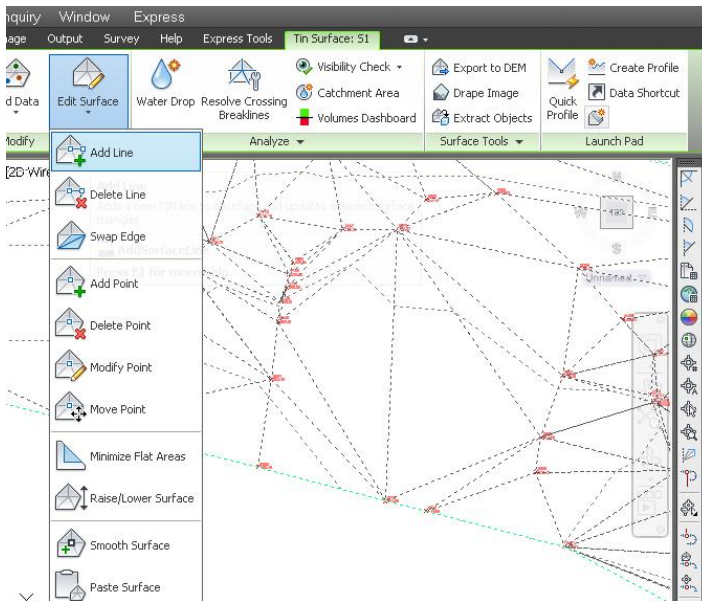
Triangles) هه نده بڅیرین له به شی (Surface Style) وهکو لای خوارهوه



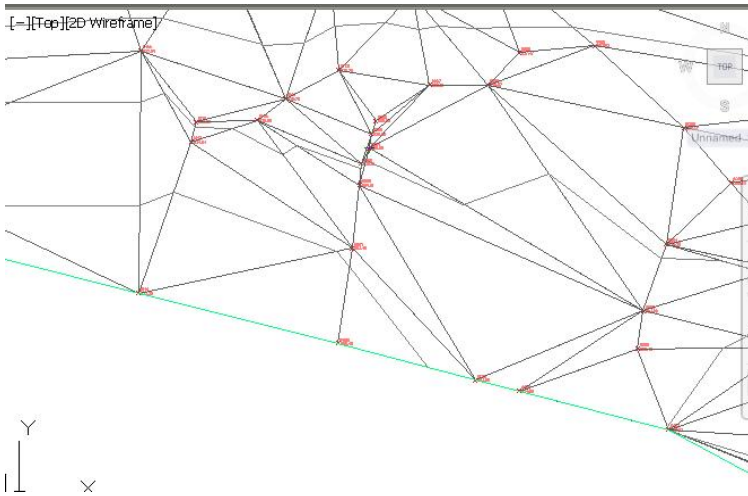
نینجا (OK) دهکین و وینهکه بهم شیوهیهی لی دیت



دوای نهوه کليک له سهر (روو) ده که ده که ین نینجا کليک له سهر (Edit Surface)  
 ده که ین دوای نهویش کليک له سهر (Add Line) ده که ین وه کو لای خواروه



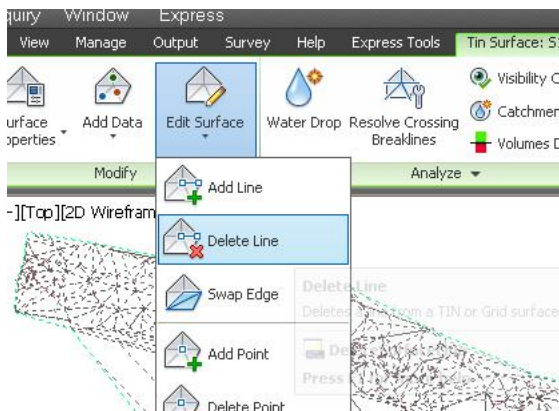
ئىنجا داوا دەكات كه سەرىكى هېلەكه ديار بگهين دواى ئەووه داواى ديارگردنى لايەكەى تر دەكات ئىنجا هېلەكه مان بۇ دوست دەكات دواى لابرندى ئەو هېلانەى كه دەكه ونە سەر رىگای هېلە تازهكه وهكو لای خواروه



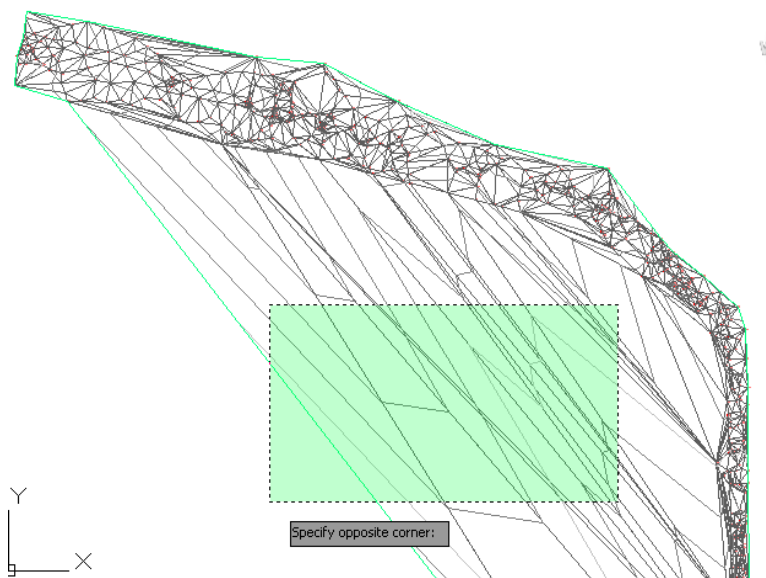
## 2- لابرندى هیل

لەم وینەیه دا دەبینین كه چەندها هیلە كۆتۆرى زیادەمان هەیه و زانیاریەكانیان تەواو نین چونكه ئەو هېلانە خائى زۆر ئە یەكتر دووریان بەیهك گەیاندوووه بۆیه پێویستە ئەو هیلە زیادانه لابەهین بەم شیوهیه :

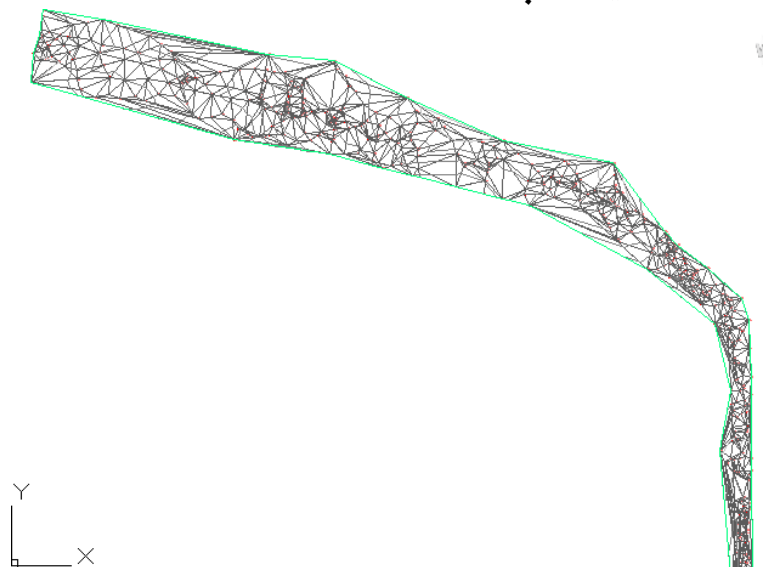
كلیك ئەسەر (روو) هكه دهكەین ئىنجا كلیك ئەسەر (Edit Surface) دهكەین دواى ئەویش كلیك ئەسەر (Delete Line) دهكەین وهكو لای خواروه



## جا نهو هیلانه‌ی ده‌مانه‌وی لایان ببه‌ین دیاریان ده‌ک‌ه‌ین وه‌کو لای خواره‌وه



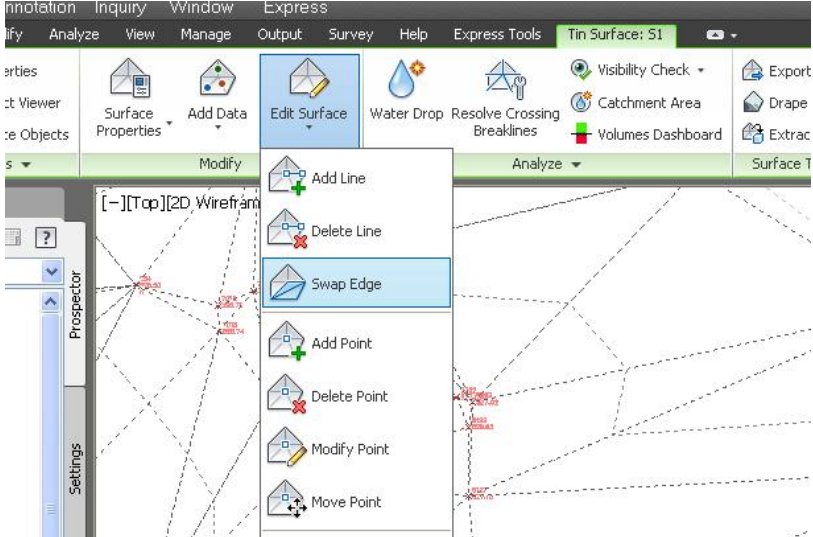
## جا نهو هیلانه‌ی ده‌مانه‌وی لایان ببه‌ین دیاریان ده‌ک‌ه‌ین وه‌کو لای خواره‌وه



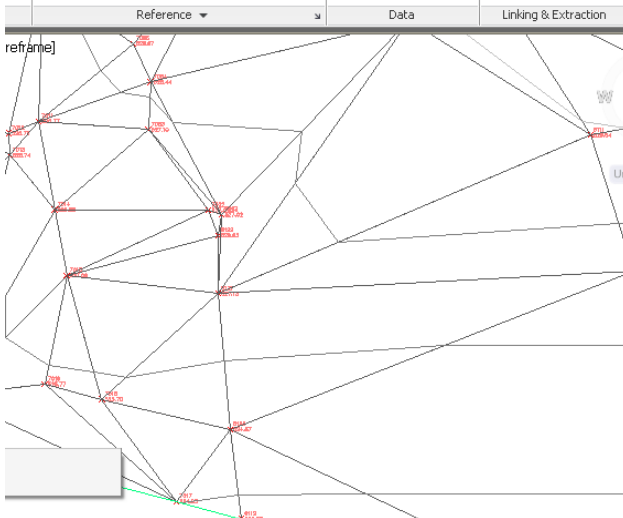
### 3- گۆرپنیه وهی لا Swap Edge

بۆ گۆرانکاری له لاگانی سیگۆشه کان کلیک له سهەر (روو) هکه دهکهین ئینجا کلیک له سهەر (Edit Surface) دهکهین دوای نهویش کلیک له سهەر (Swap Edge) دهکهین وهکو

لای خوارهوه

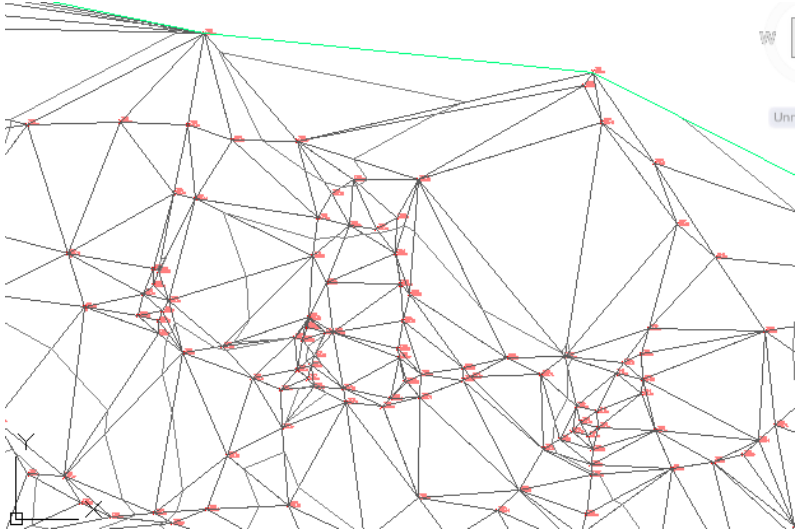


جا داوامان ئیدهکات که لایهکی سیگۆشه یهک دیار بکهین ، دوای کلیک کردن له سهەر لایهک ، نهو لایه لادهبات و نه جیاتی نهو لایهکی تر دروست دهکات وهکو لای خوارهوه



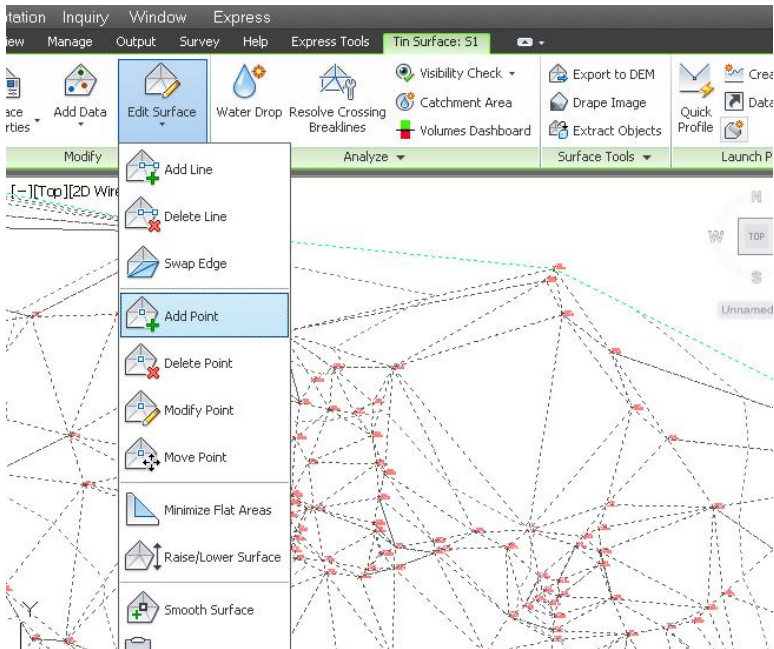
#### 4- زیاد کردنی خان

به شيك له و فايله ي سهروه ديينه پيش و بهم شيويه خالي نوي درست دهكەين



كليك له سهر (روو) دهكهين ئينجا كليك له سهر (Edit Surface) دهكهين دواي

نهوئيش كليك له سهر (Add Point) دهكهين وهكو لاي خوارهوه



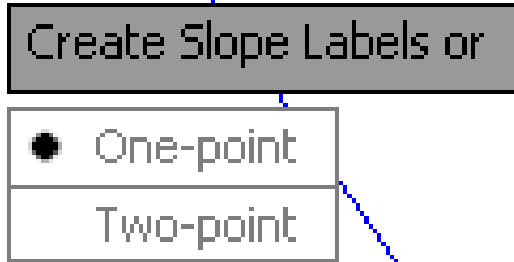




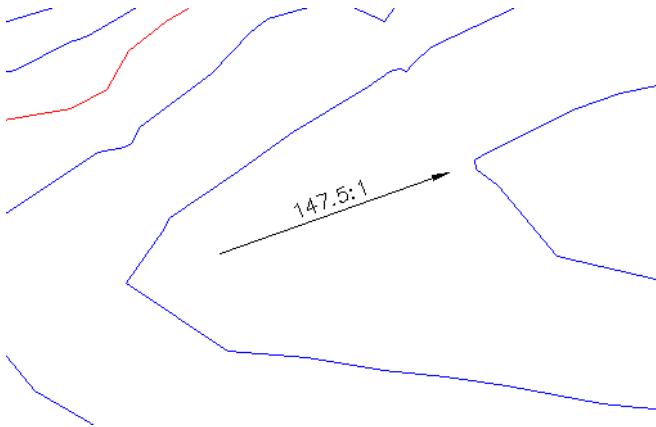
نهو شتانهی که دهتوانین لهسهر (روو) هکه بیاننوسین نهمانهن :

Slope -1

بو نووسینی سلوپ لهسهر روو کلیک لهسهر ( Slope ) دهکهین جا پیمان دهئیت به یهک خالّ یان دوو خالّ وهکو لای خوارهوه

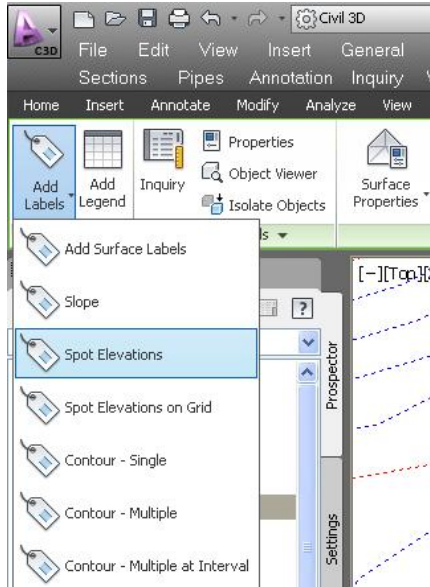


جا نهگهريهک خالّ هه ئبژيیرين دواي کلیک کردن ( سلوپ ) هکه دهنوسیت ، به لام نهگهري دوو خالّ هه ئبژيیرين نهوا دواي کلیک کردنی خالی دووهم له نیوان نهو دوو خالّه بومان دهنوسیت وهکو لای خوارهوه

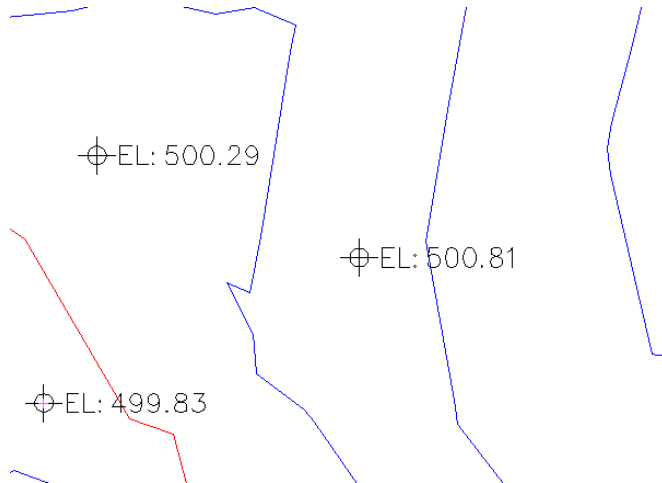


2- بهرزی شوین ( Spot Elevation )

دواي کلیک کردن لهسهر روو کلیک لهسهر ( Add Labels ) دهکهین ئینجا کلیک لهسهر ( Spot Elevation ) دهکهین وهکو لای خوارهوه



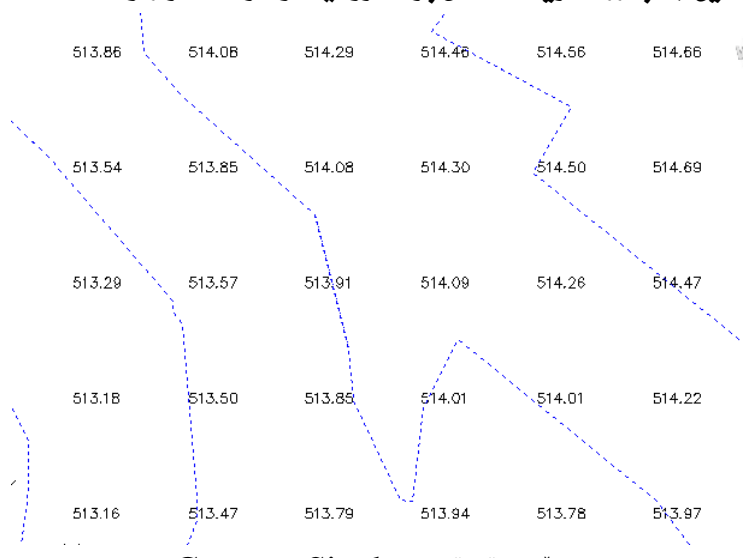
جا پیمان ده ئیت شوینیک دیار بکه ، جا کلیک له ههر شوینیک بکهین له سهه (روو) هکه بهرزی نهو شوینه مان بو ده نو سی ت وه کو لای خواره وه



3- بهرزی شوین له سهه ر توور (Spot Elevation on Grid)

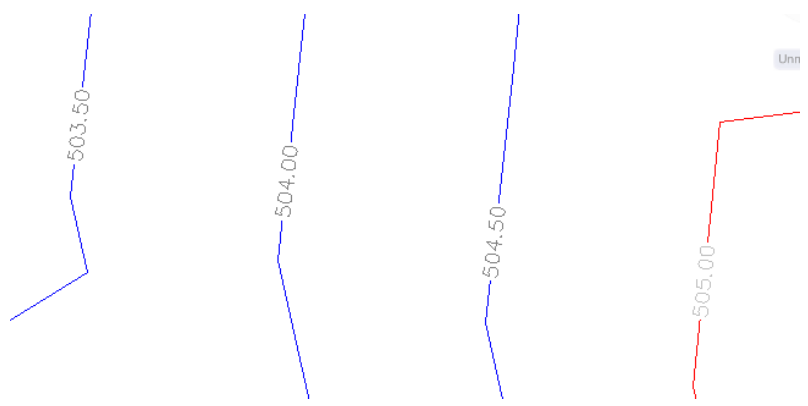
دوای کلیک کردن له سهه نهو به شه ده نو سی ت بنکهی (توور) هکه دیار بکه ئیمه ش لهو شوینهی ده مانه وی کلیک ده که یین ، ئینجا ده ئیت گو شه ی سو ران دنی (توور) ه چه نده ؟ نه گهر پیو بیستی کرد گو شه یه کی ده ده یینی نه گهر نا به گو شه ی سفر رازی ده بین و ئینته ر

دەكەين جا دەئیت نیوانیان چەند بیټ لەسەر تەوهری (X) ئینجا لەسەر تەوهری (Y) ئینجا داوای خاالی سەرەووی راستە (تۆر) هکە دیار بکەین ئیمەش لە سەرەووی راستە کلیك دەكەین جا بەرزی شوینەکانمان بۆ دەنووسیت وهکو لای خوارەوه



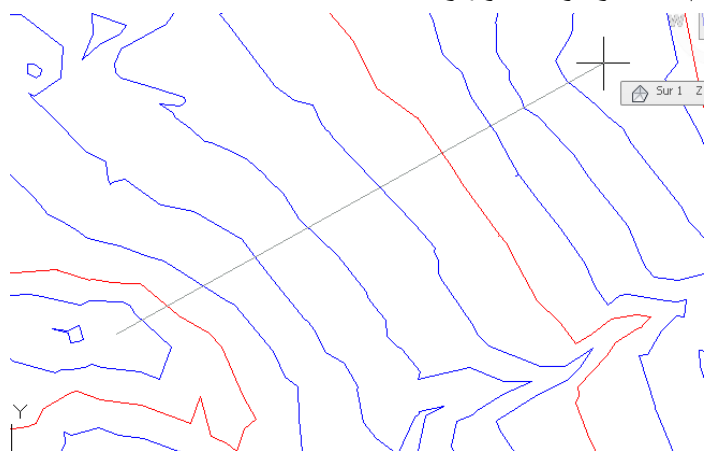
4- نووسینی بەرزی تاك هیلی کۆنتۆری (Contour-Single)

داوای کلیك کردن لەسەر (Contour-Single) پیمان دەئیت هیلیکی کۆنتۆری دیار بکە بۆ نووسینی بەرزیه کە ی ، داوای کلیك کردن لەسەر هەر هیلیك بەم شیوهیه بەرزیه کەمان بۆ دەنووسیت




## 5- نووسینی بهرزی کۆمه له هیلای کۆنتۆری (Contour-Multiple)

داوای هه ئیژاردنی نه و فهرمانه داوا دهکات کلیک له شوینیک بکهین داوای نهوه داوای خانی دووم دهکات وهکولای خوارهوه

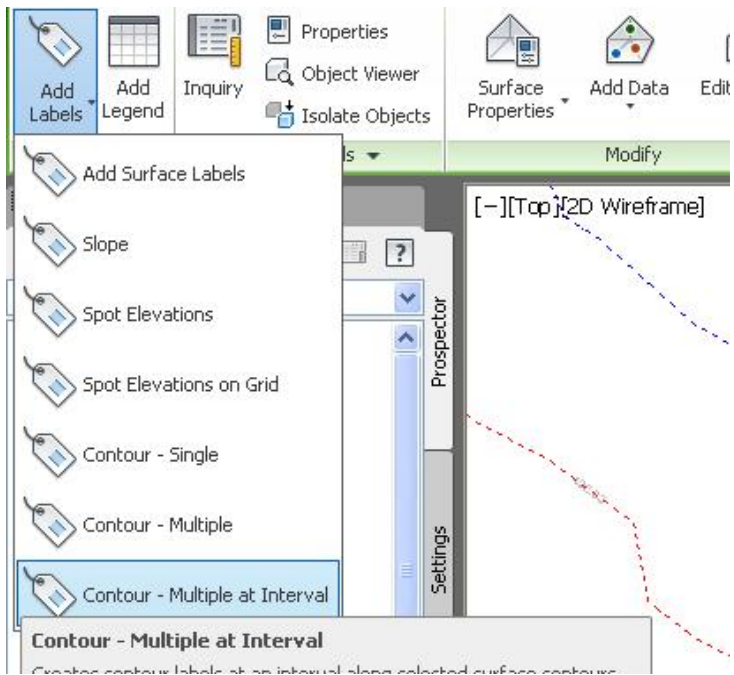


ئینجا بهرزی هه موو نه و هیلانه دهنوسیت وهکولای خوارهوه

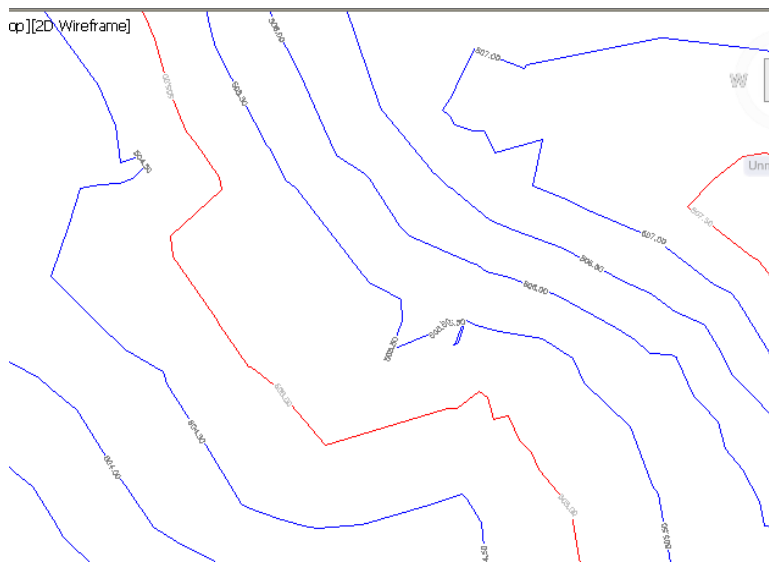


## 6- نووسینی بهرزی کۆمه له هیلای کۆنتۆری و دووباره کردنهوی (Contour-Multiple at Interval)

کاتیك نه و فرمانه دینین وهکولای خوارهوه

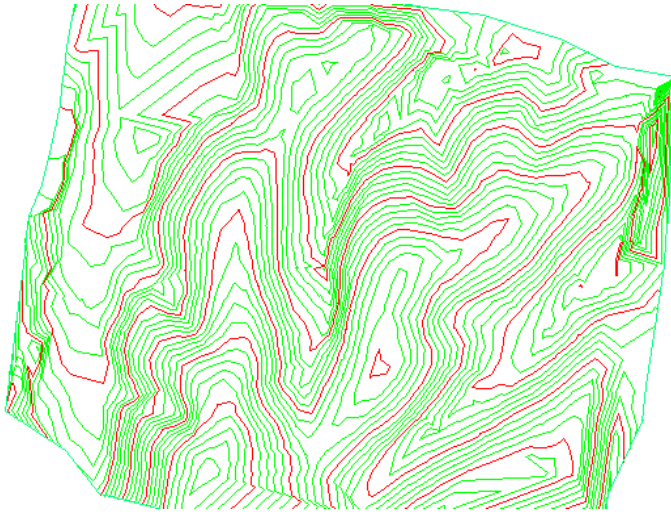


داوای دیاری کردنی خانی به کهم نینجا خانی دووم دهکات نینجا داوای نهو دوریه دهکات که نووسینه که دووباره بییته وه له سه ره هیله که نینجا بهم شیویه به رزی هیله کان و دووباره کان دهنوسیت



## نیشاندانی به رزی روو به رنگی جۆراو جۆر

نهم (روو) همان ههیه به ناوی (S1) دهمانهوی به رزیه کان به رنگی جۆراو جۆر ببینین



نزمترین خائی نهو (روو) ه (478.760) مهتره

به رزترین خائی (514.240) مهتره

نیمه دهمانهوی به رزی (روو) هکه بهو شیوهیه ببینین:

نه (480) مهتر نزمتر به رنگی سوور ببینین

نه (490-480) مهتر به رنگی زهرد ببینین

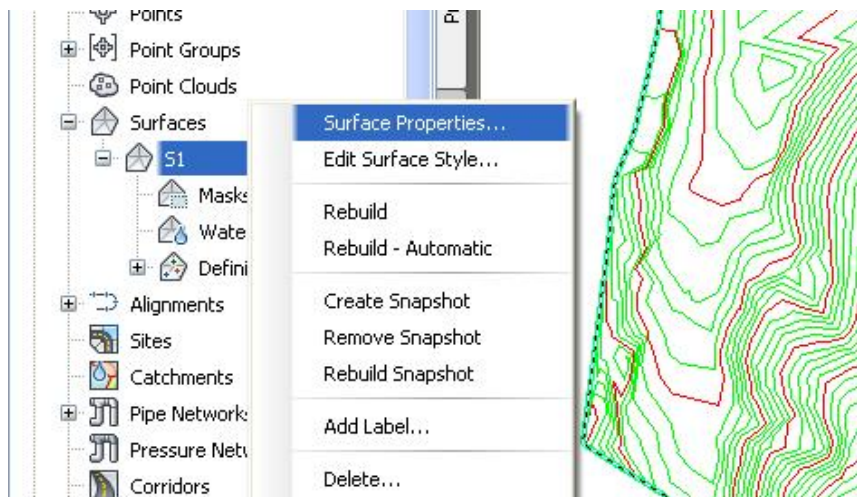
نه (500-490) مهتر به رنگی سهوز ببینین

نه (510-500) مهتر به رنگی شین ببینین

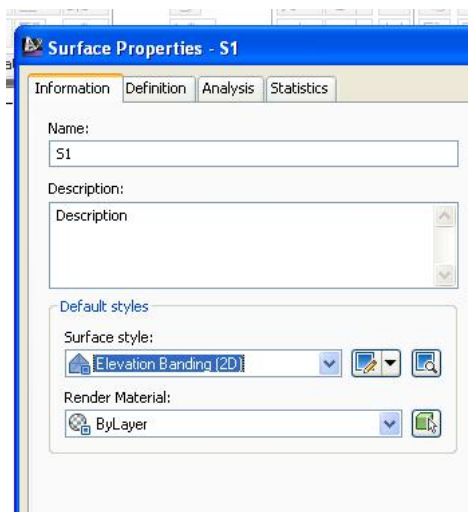
نه (510) مهتر به رزتر به رنگی مۆر ببینین

بو نه نجامدانی نهو کرداره سهرهتا دهچینه (S1) و کلیکی راستی له سهردهکهین ئینجا

کلیک له سهر (surface Properties) دهکهین وهکولای خوارهوه



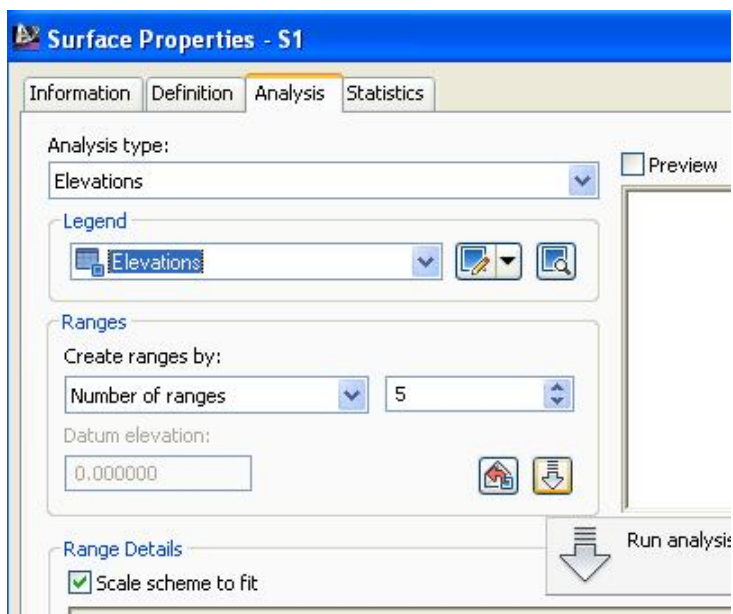
نینجا په نجردهی (surface Properties) دیت نیمه ش بهشی (Information) هه نده بژیرین نینجا له بهشی (surface Style) دا (Elevation Bending) هه نده بژیرین وه کولای خواره وه (2D)



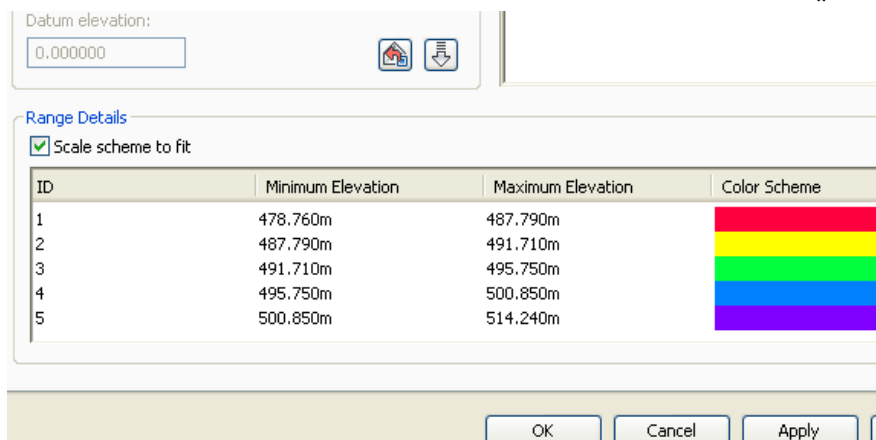
نینجا کلیک له سهر (Analysis) ده کین و له بهشی (Analysis Type) دا (Elevations) هه نده بژیرین جا له بهشی (Legend) دا په کسه



(Elevations) نشان دہدريت وه له بهشى (Create ranges by) ژماره (5)  
 دهنوسين ئينجا كليك له سهر (Run analysis) دهكهين وهكو لاي خوارهوه



جا (5) رهنگمان نشان ده دات و بهرامبهه ره رهنگيكيش نزمترين و بهرزترين به رزي  
 دهنوسيت وهكو لاي خوارهوه



## جا ئېمەش بەرزىيەكان بەو شېۋەيەى كە خۇمان دەمانەۋىت رېك دەخەين ۋەكو لای خوارەۋە

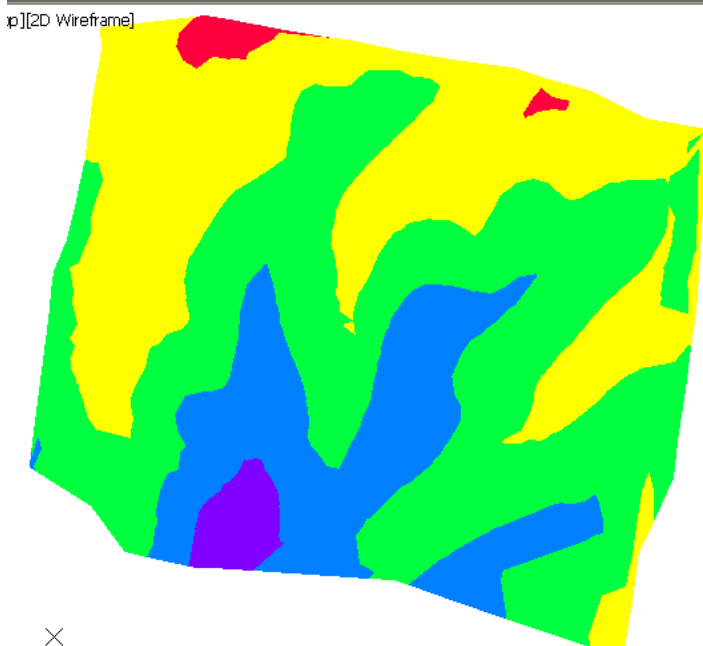
Range Details

Scale scheme to fit

ID	Minimum Elevation	Maximum Elevation	Color Scheme
1	478.760m	480.000m	Red
2	480.000m	490.000m	Yellow
3	490.000m	500.000m	Green
4	500.000m	510.000m	Blue
5	510.000m	514.240m	Purple

OK Cancel Apply

ئېنجا (Apply) دۋاى ئەۋىش (OK) دەكەين جا (رو) ەكە بەم شېۋەيەى لېدېت



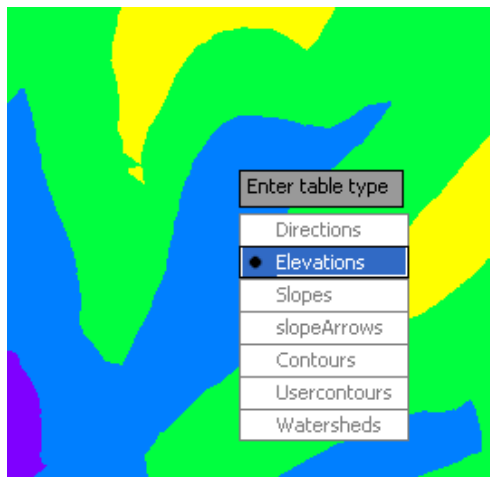
لەم وئىنەيەدا ھەر رەنگىك بەرزى شۋىنەكە نېشان دەدات ، بۇ نەۋنە رەنگى سەۋز ماناى ئەۋەيە كە ئەۋ شۋىنەى ئەۋ رەنگەى لېدراۋە بەرزىان لە نېۋان (490 تا 500) مەترە ، رەنگەكانى تىرىش بەم شېۋەيە بەرزى شۋىنەكان نېشان دەدات .

دەتوانین نیشانەدرێك دروست بكهین بۆ ئەوەی رەنگ و رووبەری ئەو شوێنەمان نیشان بدات بۆ ئەو بەرزیاوە بەم شیوەیە :

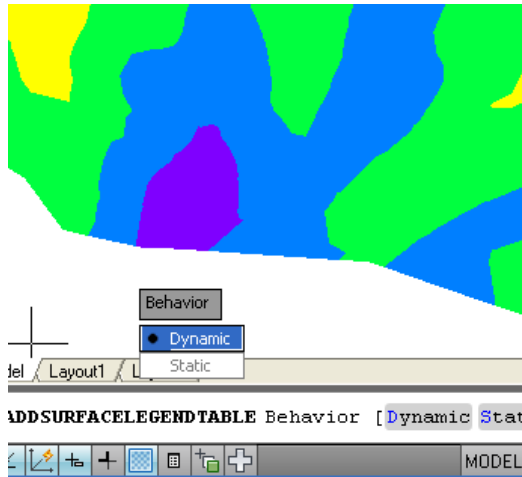
سەرەتا کلیک ئەسەر (روو) هکە دەکەین ئینجا کلیک ئەسەر (Add Legend) دەکەین وەکۆ لای خوارەوه



ئینجا داواى شیواى خشته دەکات ئیمەش (Elevation) هە ئەدەبژێرین وەکۆ لای خوارەوه



ئینجا (Dynamic) هە ئەدەبژێرین وەکۆ لای خوارەوه



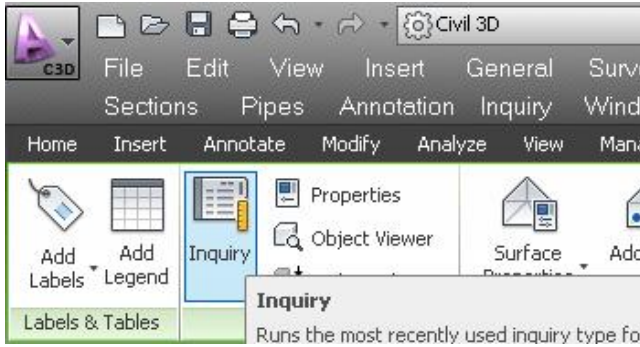
ئىنجا دەئىت گۆشەى چە پى سەرەوۈە ديار بکە بو خشتەى بەرزى ئىمەش ئە شوئىنیک کلىک  
دەکەين جا ئەم خشتەىمان بو دروست دەکات

Elevations Table				
Number	Minimum Elevation	Maximum Elevation	Area	Color
1	478.76	480.00	4863.40	Red
2	480.00	490.00	130892.08	Yellow
3	490.00	500.00	170563.47	Green
4	500.00	510.00	65336.05	Blue
5	510.00	514.24	8150.43	Purple

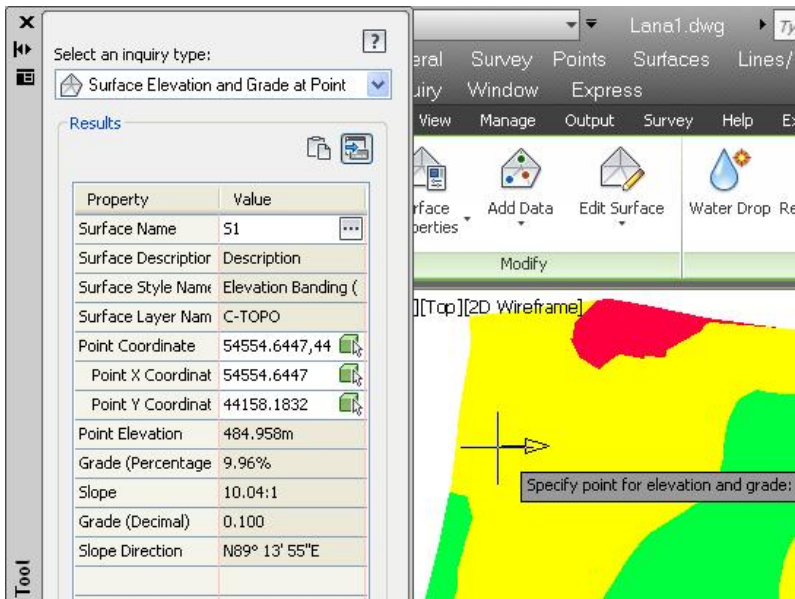
ئەم خشتەىدە بەرامبەر ھەر رەنگىک رووبەرى شوئىنەکە و نزمترین و بەرزترین بەرزى  
نووسراوہ.

## زانینی زانیاریه کانی (روو - Surface)

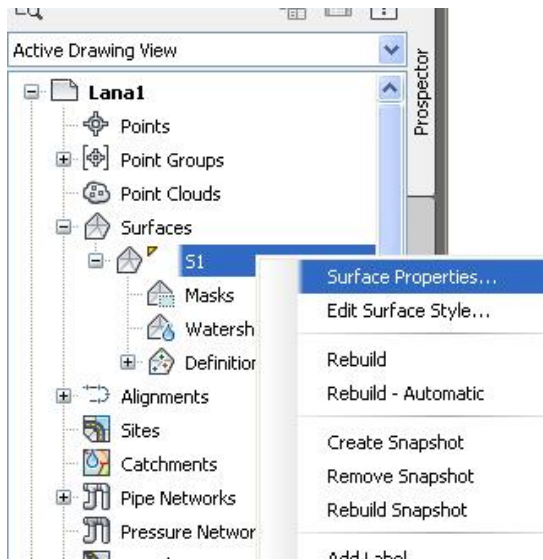
1- بۆ زانینی زانیاری دهبرارهی (شیوازی روو ، بهرزی شوینیك ، باکور و روژشه لات ، لاری و گرهید و ئاراسته ) کلیك له سهرا ( روو ) هكه دهكهین ئینجا کلیك له سهرا (Inquiry) دهكهین وهكو لای خوارهوه



جا پیمان دهئیت خالیك دیار بکه بۆ بهرزی و گرهید ، دواي کلیك کردنمان له شوینیك ههموو ئهو زانیاریانهی له سهروهه باسمان کرد له په نجهرهیه کدا بۆمان دنوسیت وهكو لای خوارهوه



2- بۆزانینى (ژمارى خالەكان ، كەمترین و زۆرتەرىن باكور و رۆژھەلات ، نزمترین و بەرزترین بەرزى) كلىكى راست لەسەر ناوى (روو) ەكە دەكەين ئىنجا كلىك لەسەر (Surface Properties) دەكەين وەكو لای خوارووە



جا په نجره‌ى (Surface Properties) دیت ئیمەش كلىك لەسەر (Statistics) دەكەين ئىنجا (+) ى (General) دەكەينه‌وه بۆ بە دەست هینانى هەموو ئەو زانیاریانەى لەسەرەوه باسمان كردن وەكو لای خوارووە

Surface Properties - S1	
Information Definition Analysis Statistics	
Statistics	Value
<b>General</b>	
Revision number	0
Number of points	1096
Minimum X coordinate	54452.573m
Minimum Y coordinate	43588.155m
Maximum X coordinate	55182.907m
Maximum Y coordinate	44276.210m
Minimum elevation	478.760m
Maximum elevation	514.240m
Mean elevation	493.165m
<b>Extended</b>	
<b>TIN</b>	

3- بۇ زانينى (رووبەرى 2D ، رووبەرى 3D ، كەمترين و زۆرترين سلۆپ و گرەيد) ھەر  
 نە پەنجەرى (Surface Properties) دا (+) ى (Extended) دەكەينەوہ جا  
 ھەموو زانيارىھەكان بە دەست دىنين وەكو لای خوارەوہ

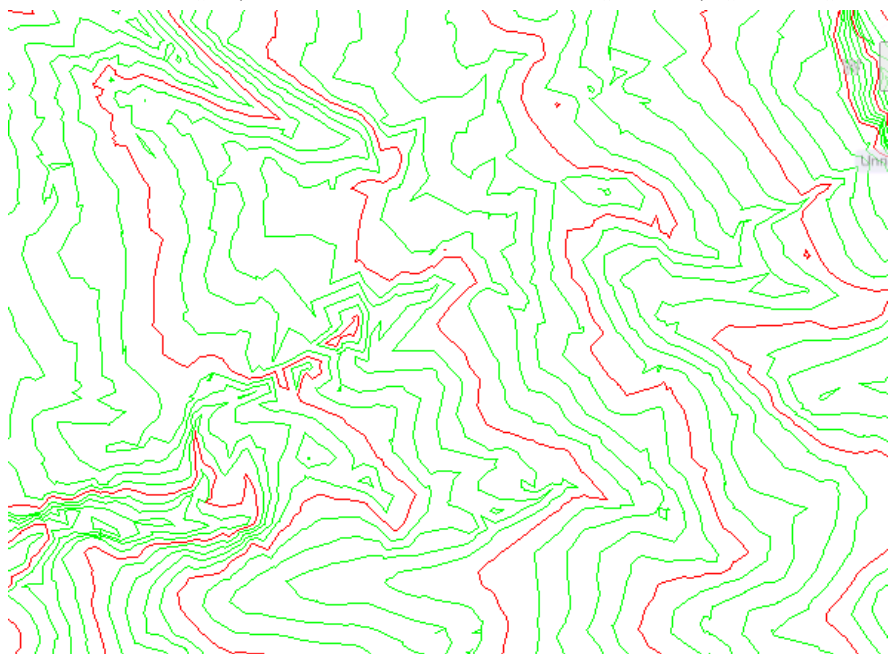
Statistics	Value
<b>General</b>	
<b>Extended</b>	
2D surface area	379605.43sq.m
3D surface area	384899.83sq.m
Minimum grade/slope	0.26%
Maximum grade/slope	590.17%
Mean grade/slope	14.51%
<b>TIN</b>	

4- بۇ زانينى (ژمارى سىگۆشەكان ، گەورەترين و بچووكترين رووبەرى سىگۆشە  
 ، درىژترين و كورتترين لای سىگۆشە) ھەر نە پەنجەرى پيشوو (+) ى (TIN)  
 دەكەينەوہ جا ھەموو زانيارىھەكان بە دەست دىنين وەكو لای خوارەوہ

Statistics	Value
<b>General</b>	
<b>Extended</b>	
<b>TIN</b>	
Number of triangles	2151
Maximum triangle area	6456.82sq.m
Minimum triangle area	0.01sq.m
Minimum triangle length	0.006m
Maximum triangle length	196.489m

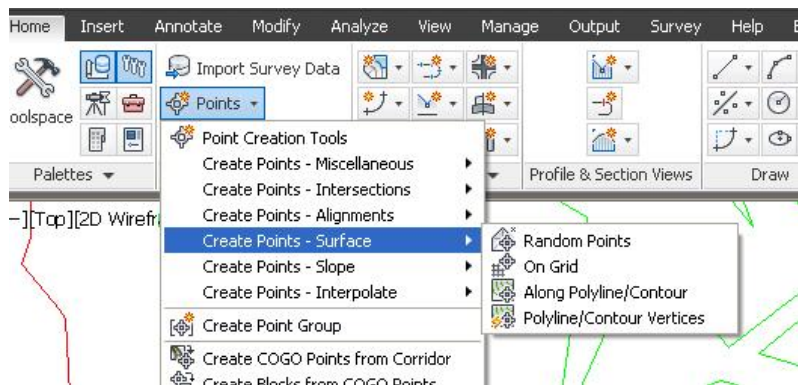
## دروستکردنی خال له سهر (روو- Surface)

(روو) نیکمان هه یه بهم شیوه یه ، دهمانه وی خالی له سهر دروست بکه یین



بۆ دروستکردنی خال له سهر (روو- Surface) له (Home) دا ده چینه (Points)

نیجیا (Create Points-Surface) وه کولای خواره وه



که له وه به شه دا ده توانین بهم شیوانه ی خواره وه خال دروست بکه یین :



## ا- خالی هه‌ره‌مه‌کی – Random Points

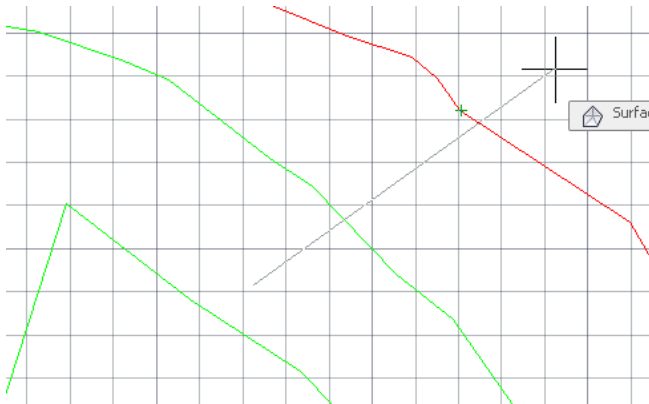
ئه‌و به‌شه‌دا سه‌ره‌تا داوا ده‌کات که شوینیک ديار بکه‌ین بۆ خالنه‌که ئینجا که داوا ده‌کات که تاییه‌ تمه‌ندی خالنه‌که بنووسین ئینجا خالنه‌که مان بۆ دروسته‌کات.

## ب- له‌سه‌ر تۆر – On Grid


ئه‌و به‌شه‌دا ئه‌و پرسیارانه‌ ده‌کات

```
surface: surface1
Specify a grid basepoint:
Grid rotation <0.0000 (d)>:
Grid X spacing <5.0000>:
Grid Y spacing <5.0000>:
Specify the upper right location for the grid:
Change the size or rotation of the grid/grid squares [Yes/No] <No>:
```

ئیره‌دا داوا ده‌کات که خالی بنچینه‌ی تۆره‌که ديار بکه‌ین ئیمه‌ش له شوینیک کليک ده‌که‌ین ئینجا داواي گۆشه‌ی سوران ده‌کات ئیمه‌ش کليکي راست ده‌که‌ین و به‌گۆشه‌ی (0) رازی ده‌بین ، داواي ئه‌وه داواي دووری نیوان خالنه‌کان ده‌کات له‌سه‌ر ته‌وه‌ری (X) واته‌ رۆژه‌لات ئیمه‌ش ژماره‌یه‌که ده‌نووسین هه‌مان پرسیار دووباره‌ ده‌کاته‌وه بۆ ته‌وه‌ری (Y) واته‌ باکوور ئینجا ده‌ئیت لای راسته‌ی سه‌ره‌وه ديار بکه بۆ تۆره‌که ئیمه‌ش له شوینیک کليک ده‌که‌ین که بکه‌ویته راسته‌ی سه‌ره‌وه به‌گۆیره‌ی خالی بنچینه‌ی تۆره‌که وه‌کو لای خواره‌وه



## جا داوای تاییه تمندی خالکه که دهکات ئینجا بهم شیوهیهی خوارهوه خالیگمان بو درست دهکات



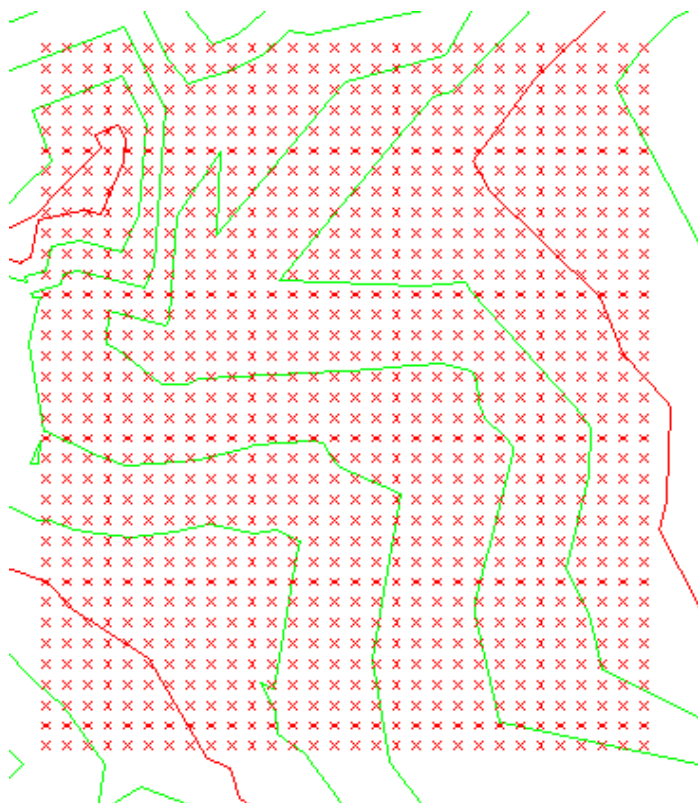
به لام لیبردا بو هموو خالکه کان هموو پرسیاره کان دووباره دهکاته وه بیگومان نه وهش کاتیکی زوری دهوئیت ، بو نه وهی هموو خالکه گانمان به جاریک بو درست بکات دهچینه په نجه ره ی (Create Points) ئینجا به شی (Points Creation) دهکینه وه وهکولای خواره وه

Parameter	Value
<input checked="" type="checkbox"/> Default Layer	
<input checked="" type="checkbox"/> Points Creation	
Local Coordinates	Northing - Easting
Grid Coordinates	Grid Northing - Grid Easting
Geographic Coordinates	Latitude - Longitude
Prompt For Elevations	Manual
Prompt For Point Names	None
Prompt For Descriptions	Manual
Default Elevation	0.000m
Default Description	
Match On Description Parameters...	True
Disable Description Keys	False
Echo Coordinates to Command Line	True
<input checked="" type="checkbox"/> Default Styles	
<input checked="" type="checkbox"/> Default Name Format	

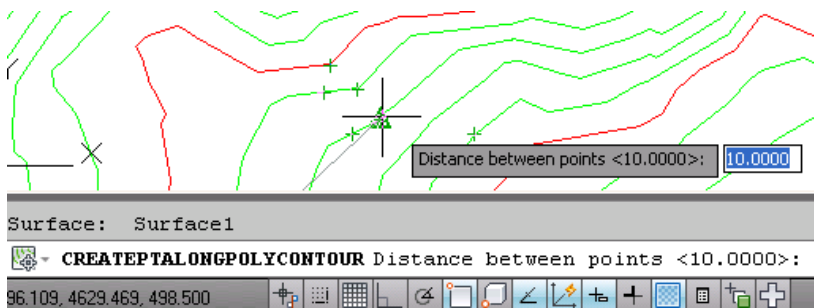
لیبردا دهبینین به شی (Prompt For Description) دا (Manual) هه لبرئیراوه جا دهیگورین بو (Automatic) وهکولای خواره وه

Parameter	Value
<b>Default Layer</b>	
<b>Points Creation</b>	
Local Coordinates	Northing - Easting
Grid Coordinates	Grid Northing - Grid Easting
Geographic Coordinates	Latitude - Longitude
Prompt For Elevations	Manual
Prompt For Point Names	None
Prompt For Descriptions	Automatic
Default Elevation	0.000m
Default Description	
Match On Description Parameters...	True
Disable Description Keys	False
Echo Coordinates to Command Line	True
<b>Default Styles</b>	
<b>Default Name Format</b>	


جا دووباره هه مان ههنگاهه كانی پيشوو دووباره دهكه پينه وه و هه موو خاله كانمان به جارئك بو درست دهكات وه كو لای خواره وه



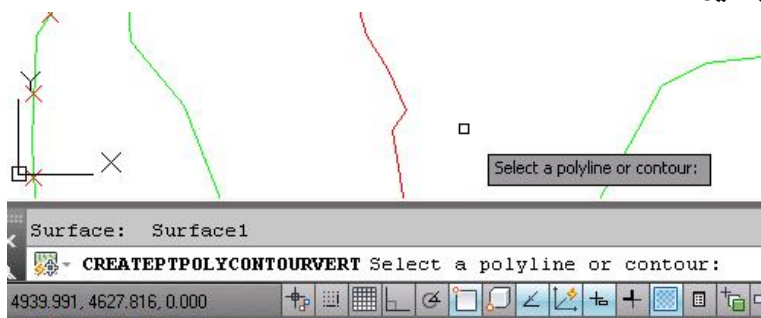
ج- به دريژايي پۇلى لايين يان هيلى كۆنتۇرى - Along Polyline /Contour  
 كاتيىك كه ئه و فرمانه ديتين داوا دهكات كه دوورى نيوان خالنه كان ديار بكهين وهكو لاي  
 خوارهوه



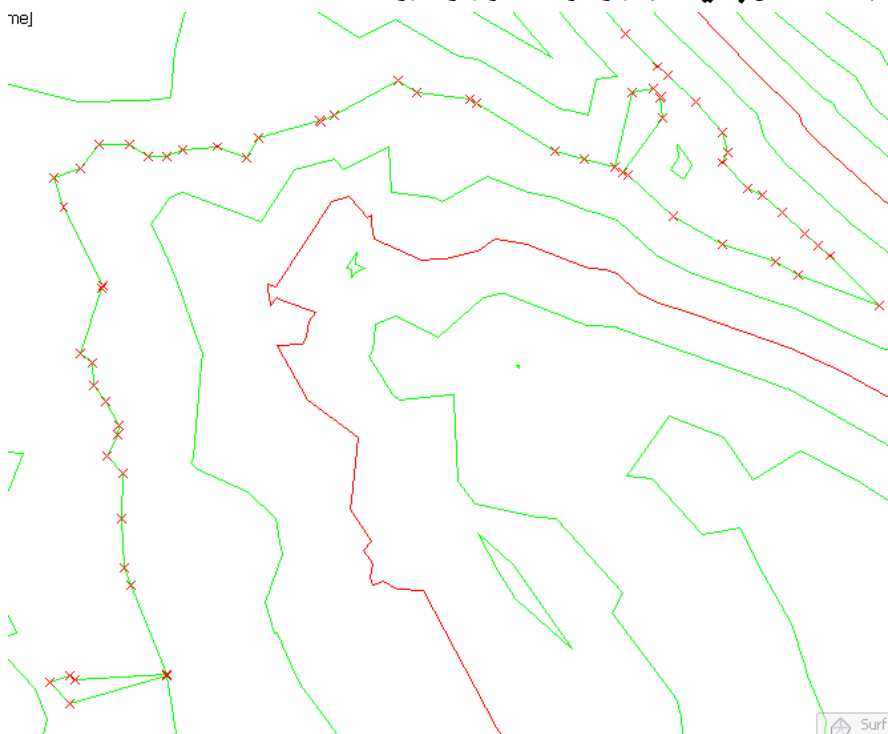
جا نه گهر به دووريه كه ي بهرنامه كه رازى بين (Enter) دهكەين ، نه گينا ژماره يهك  
 دهنوسين و (Enter) دهكەين ، دواى نه وه داوا دهكات كه پۇلى لايين يان هيلى  
 كۆنتۇريه كه ديار بكهين نيمهش له سهر نه وه هيلىه كۆنتۇريه كليك دهكەين كه ده مانه وي  
 خالنه كانى له سهر ديار بكهين ، جا به دريژايي هيلىه كه خالنه كانمان به يهك جار بو  
 دروست دهكات چونكه (Automatic) مان هه ئبژاردوه وهكو لاي خوارهوه



د- نه پېچه کانی پوټی لاین یان هیلی کونټوری-Polyline /Contour Vertices  
 کاتیګ که نه و فەرمانه دینین داوا دهکات که پوټی لاینه که یان هیله کونټوریه که دست  
 نیشان بکه یین وهکو لای خواره وه



جا نیمه ش نه و هیله ی که ده مانه وی خال له سر پېچه کانی درست بکه یین هه ټده بڅیرین  
 ، جا خالنه کان به یه ک جار وهکو لای خواره وه درست دهکات

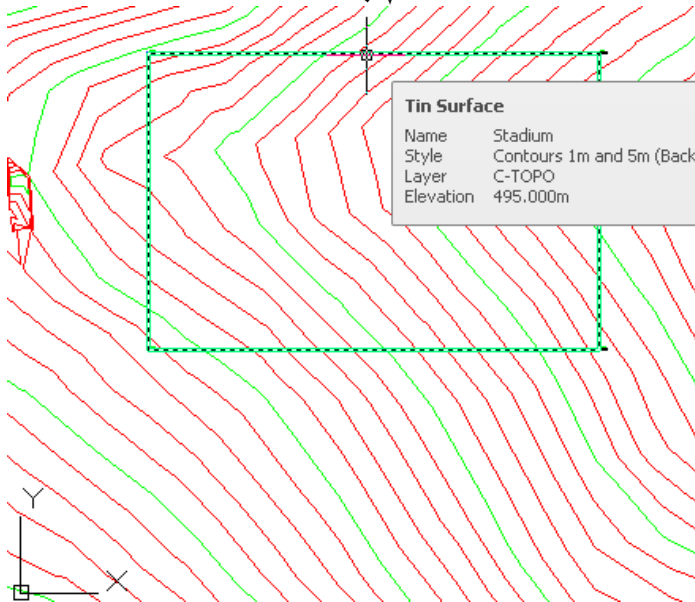


## دورهینانی قه باره ی خوځ له نیوان دوو (روو)

دوو (روو) مان هه یه وهکو لای خواره وه (روو) ه گه وره که زهوی سروشتیه و (روو) ه لاکیشه که ش گوره پانیکی یاریه که راستکراوه و یهک ناستی بهرزی هه یه نه ویش (495) مه تره، ده مانه وی بزاین قه باره ی خوځی براو و پرکراوه له و کاره دا چه نده ؟

### تیبینی:

هه ر چواره دوری نه و گوره پانه ناوچه یه کی ناوه دانیه و تا ناستی گوره پانه که راست ده کریت، واته بو ته نیشه کانی نه و گوره پانه (لاری - Side Slope) مان نیه

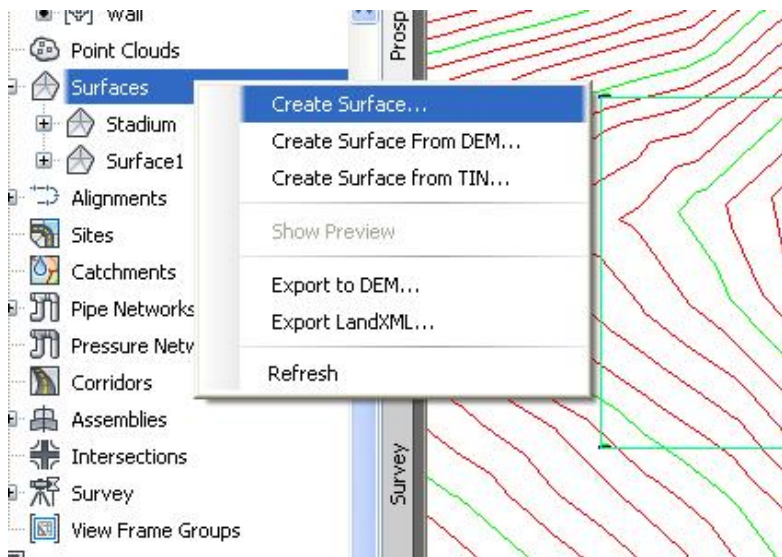


شیکار:

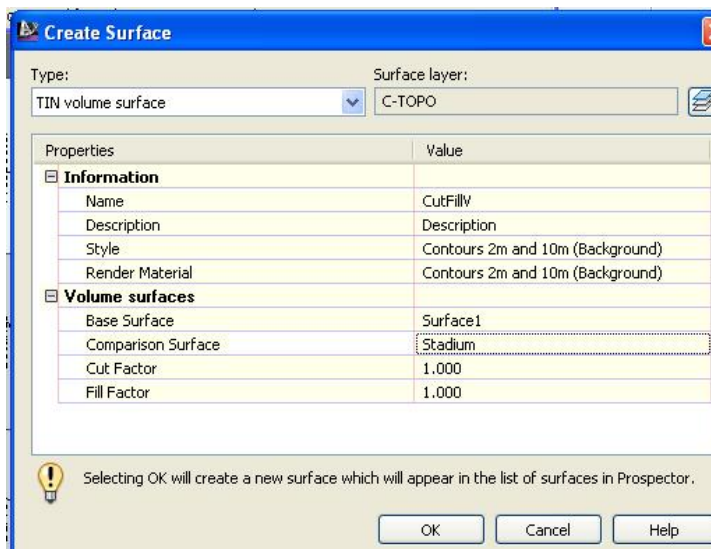
ریگیای یه که م:

(روو) یکی تازه دروست ده که یین ده چینه (Prospector) کلیکی راست له سه ر (Surfaces) ده که یین نیبجا کلیک له سه ر (Create Surface) ده که یین وهکو لای

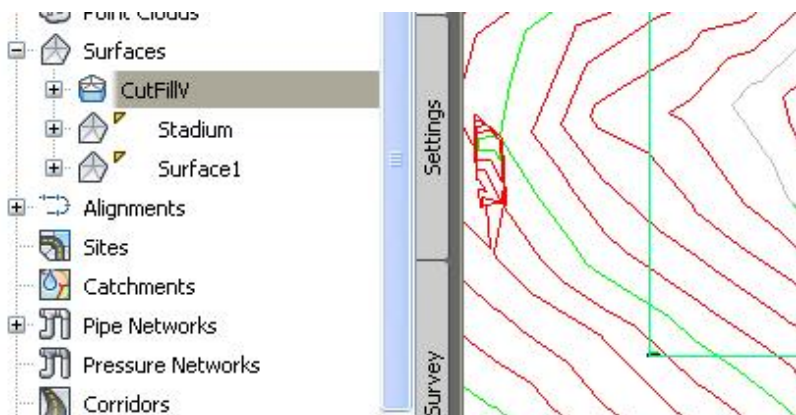
خواره وه



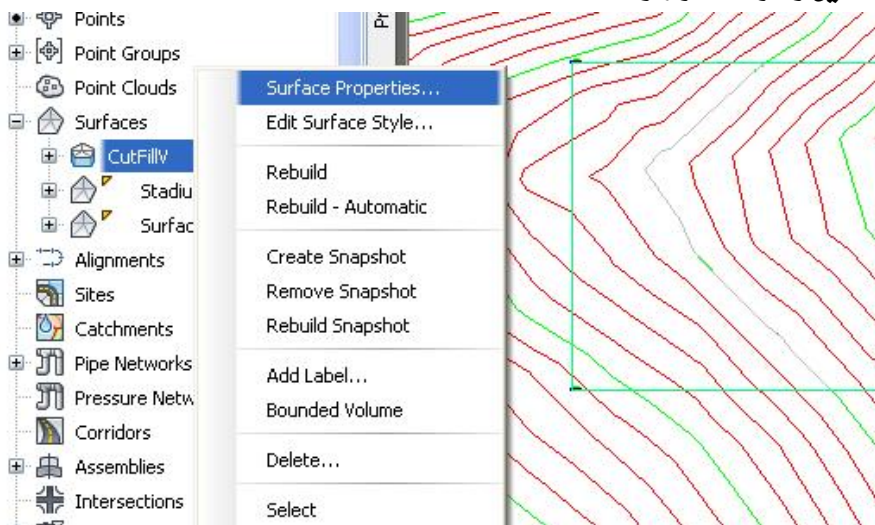
جا په نجه‌ره‌ی (Create surface) دیت، ئی‌مه‌ش له به‌شی (Type) دا ( TIN )  
 هه‌ئده‌بژئیرین وه له به‌شی (Name) ناویکی لی‌ده‌نئین بو  
 نمونه (CutFillV)، ئینجا له به‌شی (Base Surface) (روو) ه سهره‌کیه‌که  
 هه‌ئده‌بژئیرین که (Surface 1) ه وه له به‌شی (Comparison Surface) شوینه  
 راستکراوه‌که هه‌ئده‌بژئیرین که (Stadium) ه وه‌کو لای خواره‌وه



نہینجا (OK) دہکھین ، جا نہ ژیر (Surfaces) نہ گہل (روو) دکانی تر نہو (روو) ہی کہ دروستمان کرد (CutFillV) دہر دہکھویت کہ روویکی قہ بارہیبیہ وہکو لای خواروہ



جا کلیکی راست نہ سہر (CutFillV) نہینجا کلیک نہ سہر (Surface Properties) دہکھین وہکو لای خواروہ



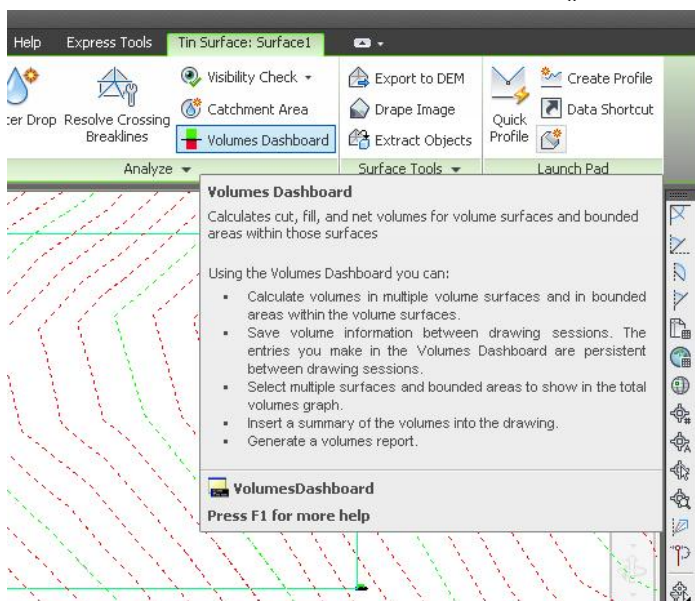


ئىنجا پەنجەرەى (surface Properties) دىت ، كلىك نەسەر (Statistics) دەكەين و بەشى (Volume) دەكەينەوہ كە تىايدا قەبارەى بىرىن و پىر كىردنەوہى تىدايە وەكو لای خوارەوہ

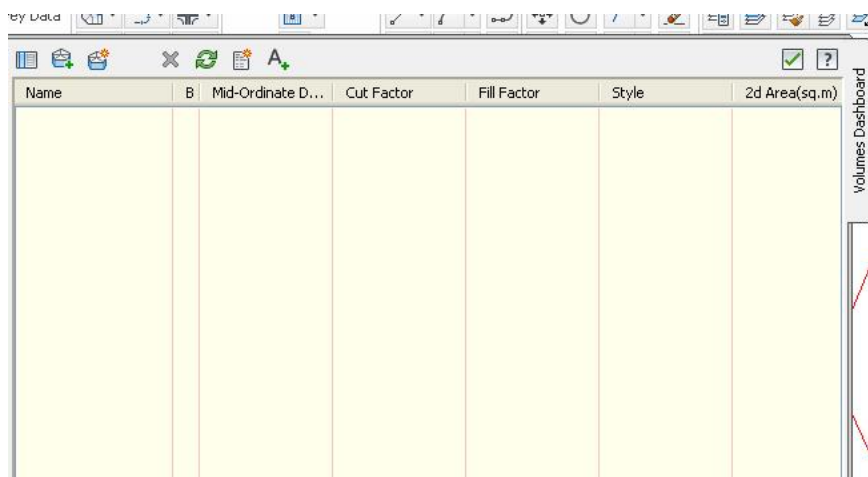
Surface Properties - CutFillV	
Information Definition Analysis Statistics	
Statistics	Value
General	
TIN	
Volume	
Base Surface	Surface1
Comparison Surface	Stadium
Cut Factor	1.000
Fill Factor	1.000
Cut volume (adjusted)	6542.56 Cu. M.
Fill volume (adjusted)	1155.85 Cu. M.
Net volume (adjusted)	5386.71 Cu. M. <Cut>
Cut volume (unadjusted)	6542.56 Cu. M.
Fill volume (unadjusted)	1155.85 Cu. M.
Net volume (unadjusted)	5386.71 Cu. M. <Cut>

رىگای دووہم :

كلىك نەسەر (Surface1) دەكەين ئىنجا كلىك نەسەر (Volumes Dashboard) دەكەين وەكو لای خوارەوہ

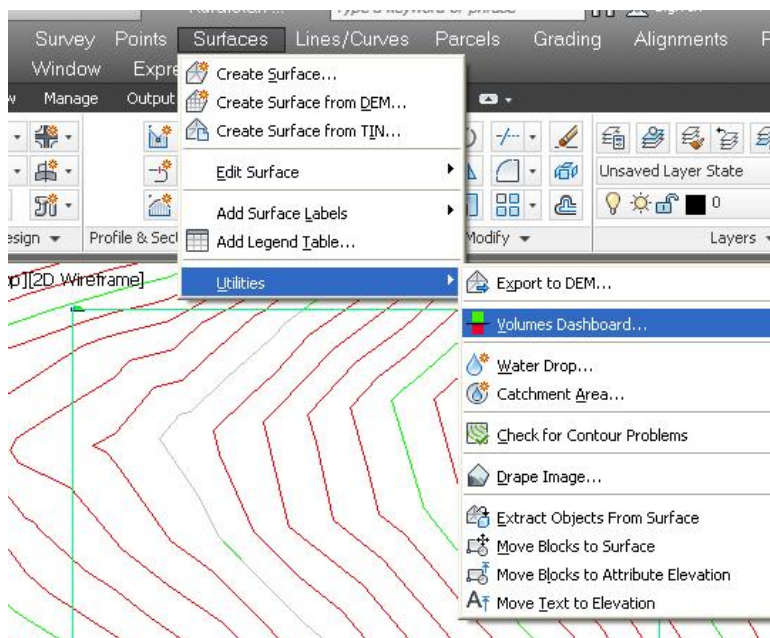


## جا په نڅه‌دهی (Volumes Dashboard) دیت وده‌کولای خواره‌وه

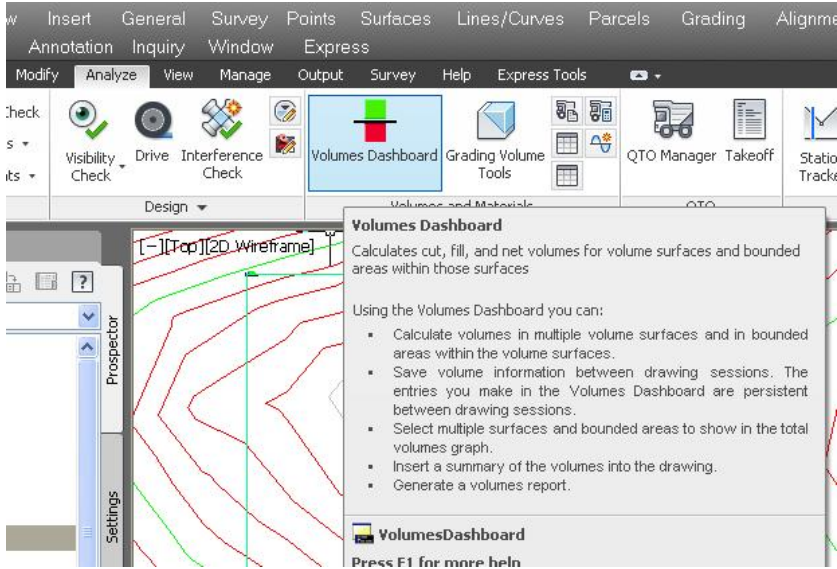


Name	B	Mid-Ordinate D...	Cut Factor	Fill Factor	Style	2d Area(sq.m)
------	---	-------------------	------------	-------------	-------	---------------

وه یاخود ده‌چینه (Menu Bar) نینجا کلیک له‌سه‌ر (Surfaces) ده‌ک‌ه‌ین جا ده‌چینه (Utilities) و کلیک له‌سه‌ر (Volumes Dashboard) ده‌ک‌ه‌ین وده‌کولای خواره‌وه

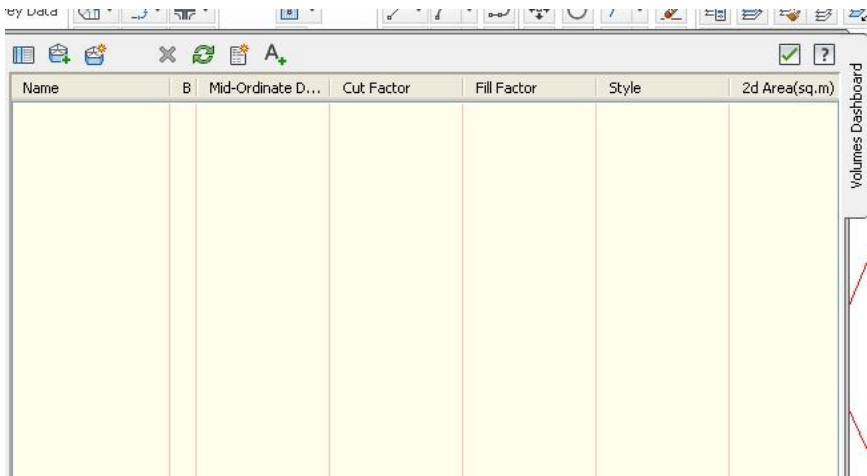


## ههروهه دهتوانين بچينه (Analyze) جا كليك له سهه (Volumes Dashboard)

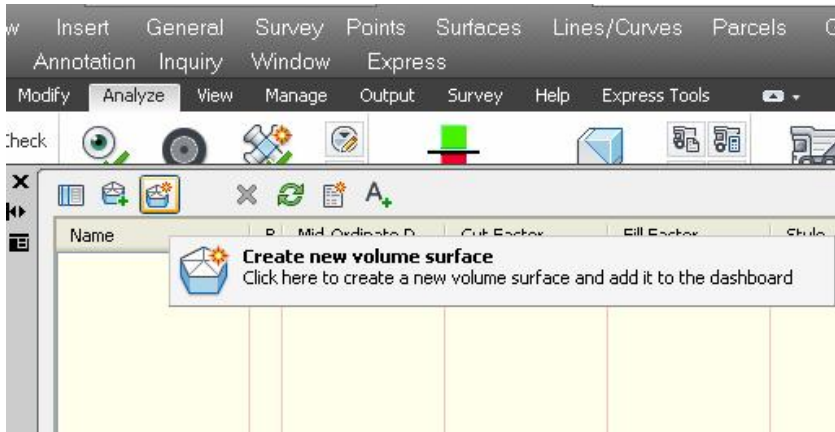


جا ههه كامه ريگا به كار بينين ههه ديتهوه په نجههه (Volumes Dashboard)

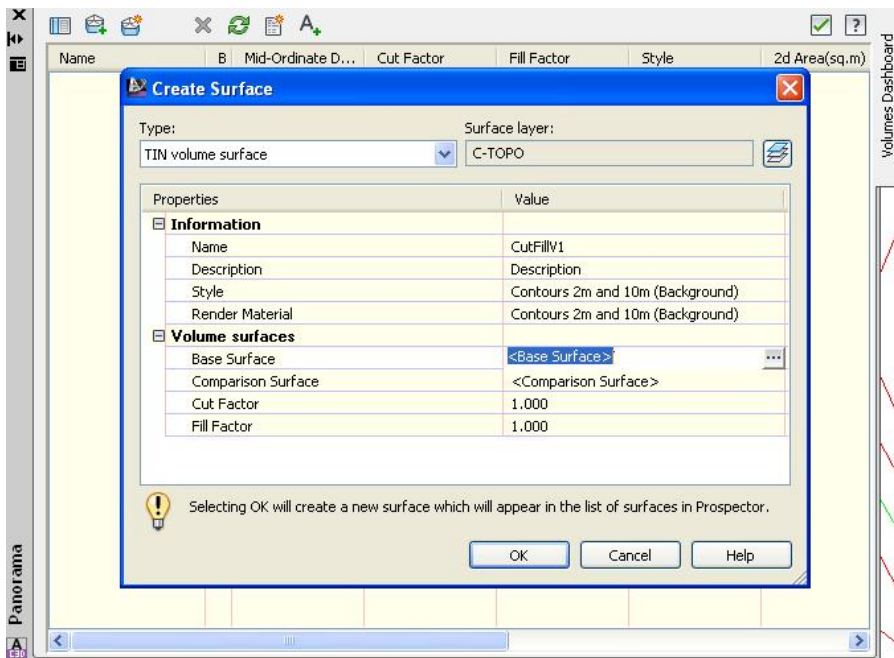
## وهكو لاي خوارهوه



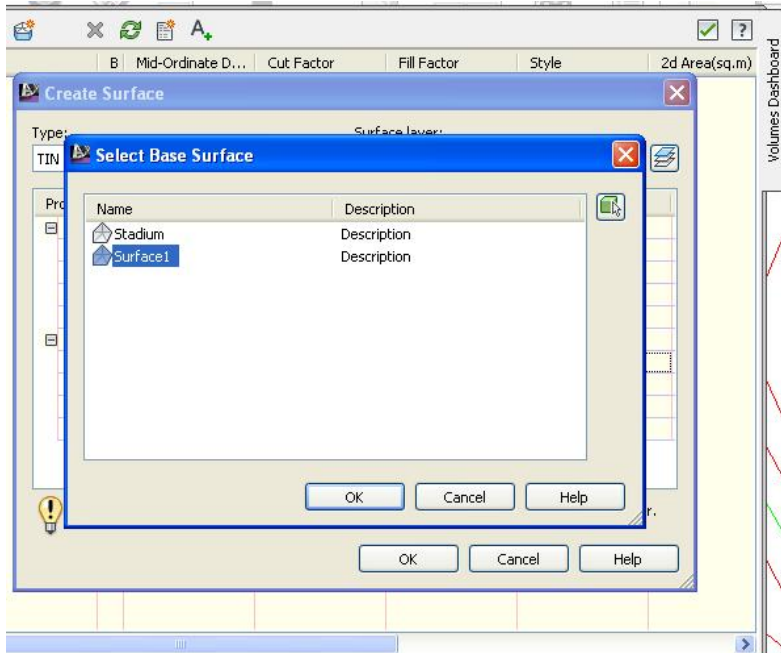
نينجا كليك له سهه (Create new volume surface) دهكهين وهكو لاي خوارهوه



جا په نجره‌ری (Create Surface) دیت، نی‌مه‌ش له به‌شی (Type) دا ( TIN )  
 هه لده‌بژیرین وه له به‌شی (Name) ناویکی لی‌ده‌نین بو  
 نمونه (CutFillV1) نی‌نجا کلیک له‌سه‌ر (Base Surface) ده‌کین بو نه‌وه‌ی  
 (رو) ه سه‌ره‌کیه‌که هه لبرژیرین وه‌کو لای خواره‌وه



جا په نجه‌ره‌ی (select Base Surface) دیت نی‌مه‌ش (Surface1) هه‌لده‌بژی‌رین وه‌کو‌لای خواره‌وه



جا (OK) ده‌که‌ین و ده‌که‌رپین‌ه‌وه په نجه‌ره‌ی پی‌شو، به هه‌مان شی‌وه کل‌یک له‌سه‌ر  
 Select (Comparison Surface) ده‌که‌ین و ده‌چینه په نجه‌ره‌ی (Comparison Surface) له‌ویش (Stadium) هه‌لده‌بژی‌رین و (OK) ده‌که‌ین  
 جا ده‌که‌رپین‌ه‌وه په نجه‌ره‌ی (Create Surface) نی‌نجا (OK) ده‌که‌ین و  
 ده‌که‌رپین‌ه‌وه په نجه‌ره‌ی (Volumes Dashboard) وه‌کو‌لای خواره‌وه

Name	B	Mid-Or...	Cu...	Fill...	Style	2d Area(...)	Cut(a...	Fill(a...	Net(adjusted)(Cu. ...	Net Graph
<input checked="" type="checkbox"/> CutFillV1			1.000	1.000	C...	9600.00	6542.56	1155.85	5386.71 <Cut>	

له و په نجه رده دا دياره كه (روو) يكي بو درستكردووين به ناوی ( CutFillV1 ) كه

رووبه ری = 9600.00 م<sup>2</sup>

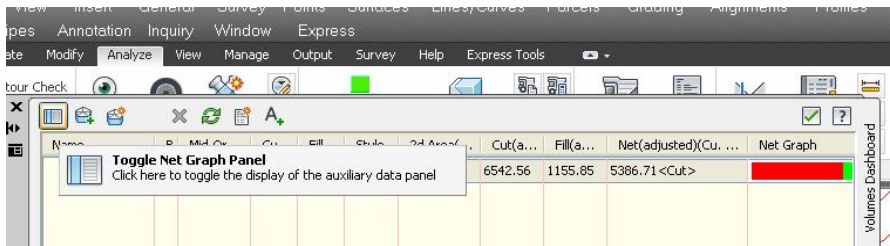
برین = 6542.56 م<sup>3</sup>

پرکردنه وه = 1155.85 م<sup>3</sup>

پوخته (برین) = 5386.71 م<sup>3</sup>

نه گهر كليك له سهر (Toggle Net Graph Panel) بكه ين هه روه كو له خواره وه

دياره



نه وا هيلكاري برين و پرکردنه وه مان ده داتي وه كو لاي خواره وه



ئەو ئە نجامەش ھەمان ئە نجامی ریگای یەكەمە ھەرۆكۆ ئە خوارۆه دیارە

**Surface Properties - CutFillV**

Information Definition Analysis **Statistics**

Statistics	Value
<b>General</b>	
<b>TIN</b>	
<b>Volume</b>	
Base Surface	Surface1
Comparison Surface	Stadium
Cut Factor	1.000
Fill Factor	1.000
Cut volume (adjusted)	6542.56 Cu. M.
Fill volume (adjusted)	1155.85 Cu. M.
Net volume (adjusted)	5386.71 Cu. M. <Cut>
Cut volume (unadjusted)	6542.56 Cu. M.
Fill volume (unadjusted)	1155.85 Cu. M.
Net volume (unadjusted)	5386.71 Cu. M. <Cut>

ھەرۆھا دەتوانین ھەموو ئە نجامەکان ئە را پۆرتیک کۆبکەینەو بەم شیۆهیه :  
دەچینە (Generate Cut/Fill Report) ھەرۆكۆ ئە خوارۆه دیارە



ئینجا را پۆرتیکمان بەو شیۆهیه بۆ دروست دەکات

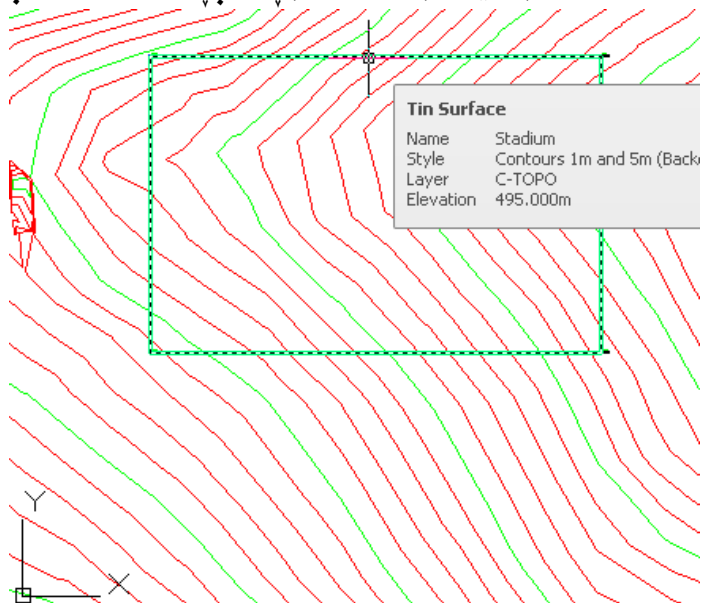
## Cut/Fill Report

Generated: 2012-12-27 23:00:51  
By user: Administrator  
Drawing: D:\Civil 3D Files\D\Civil 3D Files\Kurdistan City.dwg

Volume Summary							
Name	Type	Cut Factor	Fill Factor	2d Area (sq.m)	Cut (Cu. M.)	Fill (Cu. M.)	Net (Cu. M.)
CutFillV1	fill	1.000	1.000	9600.00	6542.56	1155.85	5386.71<Cut>
Totals							
				2d Area (sq.m)	Cut (Cu. M.)	Fill (Cu. M.)	Net (Cu. M.)
Total				9600.00	6542.56	1155.85	5386.71<Cut>

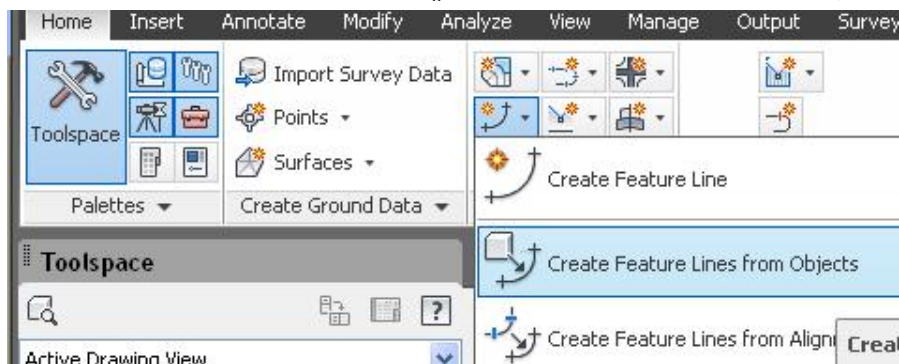
هه مان نمونەى پېشوو دووباره دهكهينهوه بهلام نه مجاره نهگه نه شوينيكى چول بيت ،  
 واته پيوسته كه لارى بو هه موو لاکانى گۆره پانه كه له بهرچاو بگرين .  
 پرسياره كه بهو شيويه بوو :

دوو (روو) مان هه يه وهكو لای خوارهوه ( روو) ه گه وه كه زوى سروشتيه و (روو) ه  
 لاكيشه كه ش گۆره پانیکى ياربه كه راستكراوه و يهك ناستى بهرزی هه يه نه ویش  
 (495) مهتره ، دهمانهوى بزاین قهبارهى خوئى براو و پرکراوه لهو کاره دا چهنده ؟



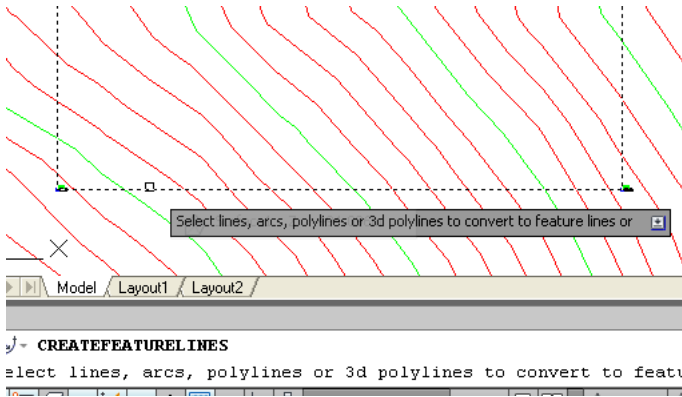
سهرتا له (Home) دهچينه (Feature Line) نينجا كليك له سهر ( Create

Feature Lines from objects) دهكهين وهكو لای خوارهوه

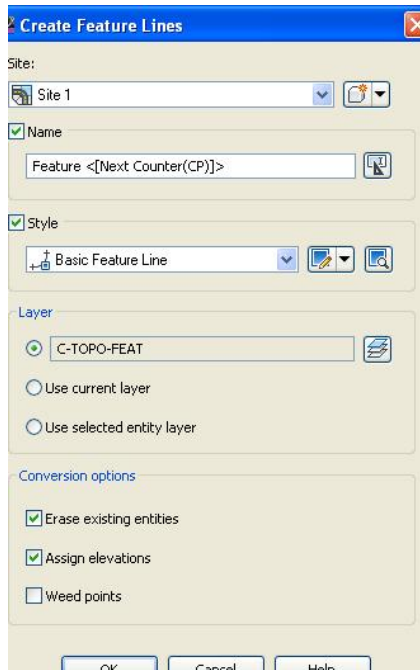




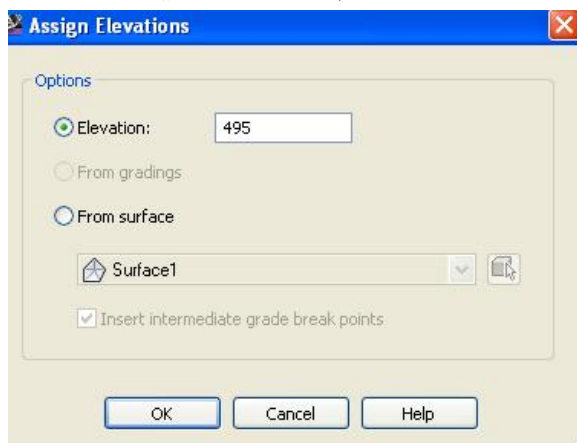
ئىنجا داوامان ئىدەكات كە ھىل يان كەوانە يان پۆلى لاین دياركەين بۇئەھى بىگۆرین  
 بۇ (Feature Line) ، ئىمەش كليك ئەسەر لاکىشەكە دەكەين وەكو لای خوارەوہ



ئىنجا (Enter) دەكەين و پە نچەرەى (Create Feature Lines) دىت وەكو لای  
 خوارەوہ

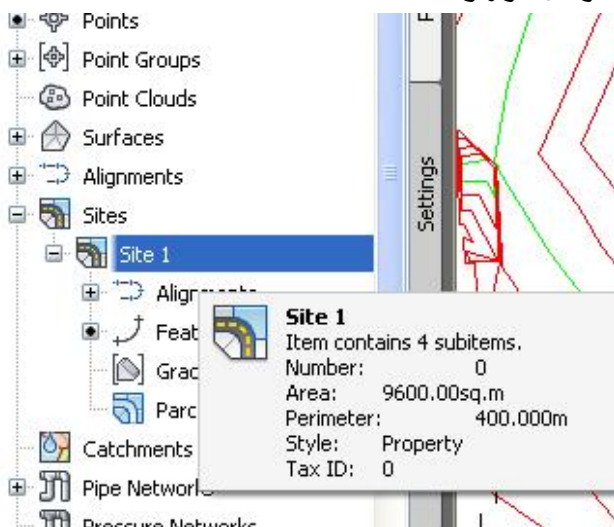


دهتوانين گورانكارى له زۆربهى بهشهكانى ئەو په نجهرهيه بكهين ههروهه دهشتوانين يهكسهه (OK) بكهين جا په نجهرهيه (Assign Elevation) ديت وهكولاي خوارهوه نيمهش (Elevation) هه ئهه بژيهرين و دهه نوسين (495) وهكولاي خوارهوه

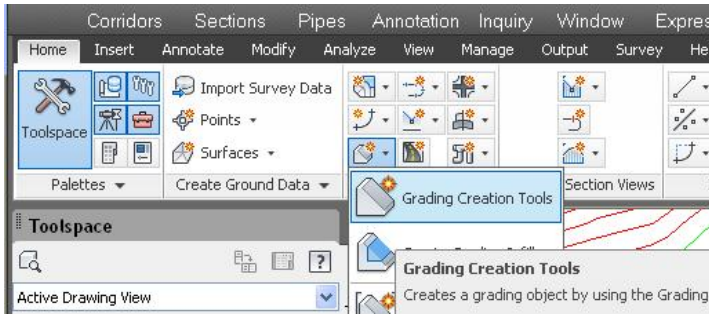


جا (OK) دهكهين

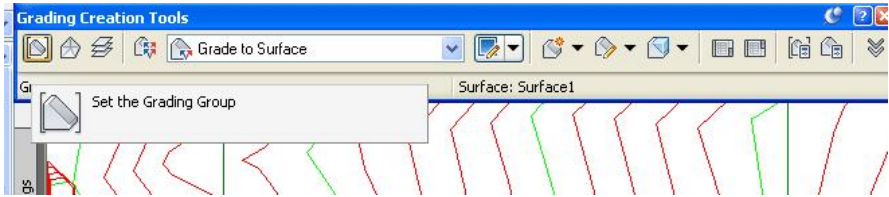
ئينجا له بهشى (Prospector) له ژيهر (Sites) دا (Site 1) دروست دهبي ههروهه ناومان نيئا وهكولاي خوارهوه



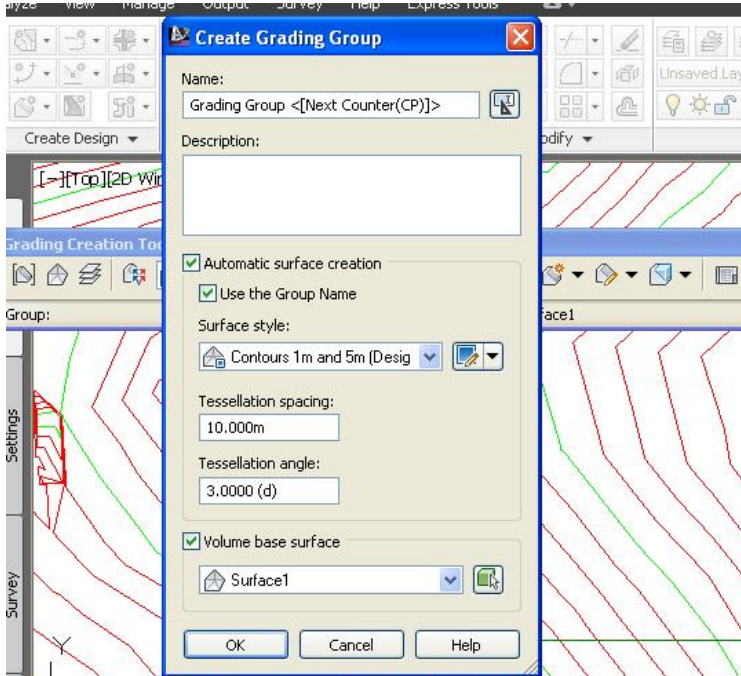
ئينجا دهچينه (Grading) و كليك له سهه (Grading Creation Tools) دهكهين وهكولاي خوارهوه



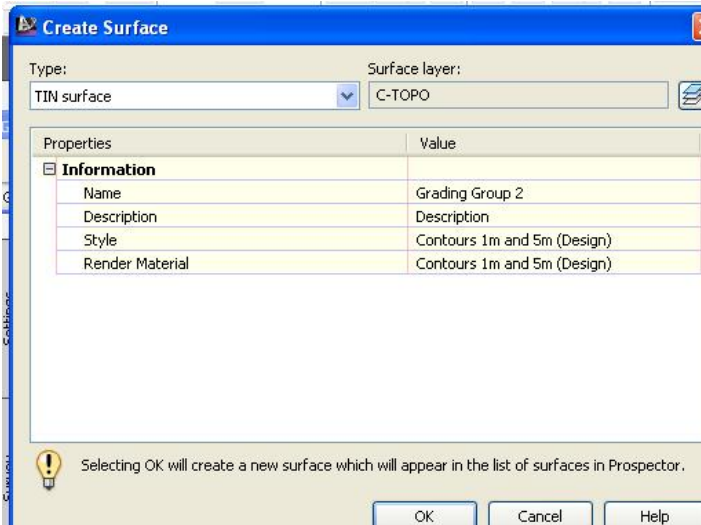
نہینچا پہ نجرہری (Grading Creation Tools) دیت نیہمش کلک لہسہر (Set the Grading Group) (the Grading Group) دہکھین وھکو لای خواروہ



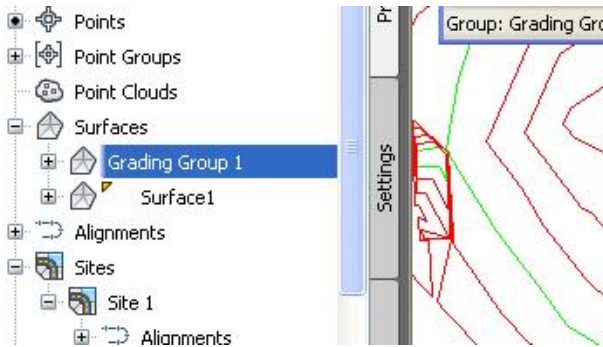
جا پہ نجرہری (Create Grading Group) دیت، نیہمش بہوشیوہیہ پری دہکھینوہ



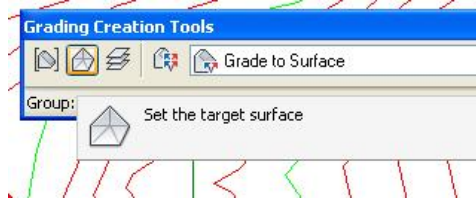
جا په نجره‌ی (Create Surface) دیت ، نیمه‌ش ده‌توانین ده‌ستکاری له به‌شه‌کانی بکه‌ین وه یاخود په‌کسر (OK) ده‌که‌ین وه‌کو لای خواره‌وه



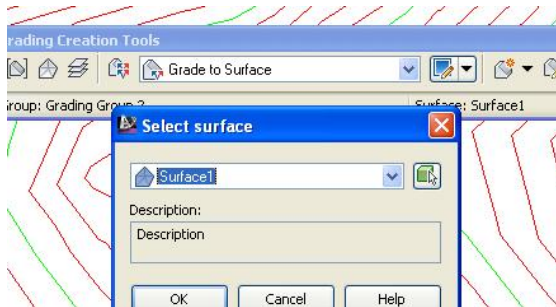
جا له به‌شی (Surfaces) دا (روو) یکی تازه دروست ده‌بیټ به‌ناوی ( Grading Group 1) وه‌کو لای خواره‌وه



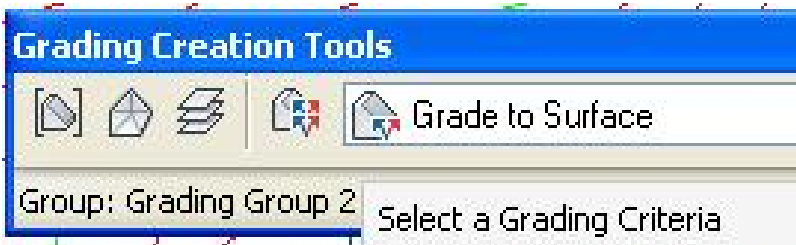
نیچا کلیک له‌سهر (Set the target surface) ده‌که‌ین وه‌کو لای خواره‌وه



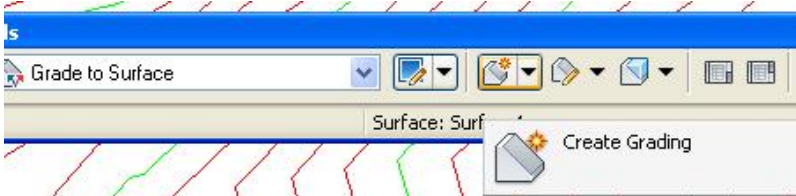
جا په نجره‌ی (Select surface) دیت نی‌مه‌ش (OK) ده‌ک‌ه‌ین و ده‌گ‌ه‌رین‌ه‌وه  
په نجره‌ی پی‌شوو



له به‌شی (Select a Grading Criteria) دا (Grade to Surface) له  
ه‌ه‌ل‌ده‌ب‌زیرین و ه‌ک‌و‌ل‌ای خ‌و‌اره‌وه



د‌و‌ای ن‌ه‌وه ک‌لیک له‌س‌ه‌ر (Create Grading) ده‌ک‌ه‌ین و ه‌ک‌و‌ل‌ای خ‌و‌اره‌وه



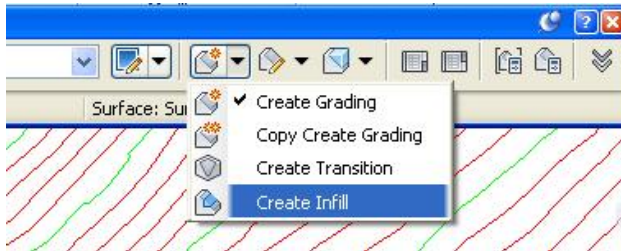
جا پیمان ده‌نی‌ت (Select the Feature) نی‌مه‌ش ک‌لیک له‌س‌ه‌ر لاک‌ی‌شه‌که ده‌ک‌ه‌ین ،  
نی‌ن‌جا دا‌وا ده‌ک‌ات که ناراسته‌ی لاری دیار بکه‌ین نی‌مه‌ش له ده‌روه‌ی لاک‌ی‌شه‌که ک‌لیک  
ده‌ک‌ه‌ین ، د‌و‌ای ن‌ه‌وه ده‌پ‌رس‌یت ب‌و در‌ی‌ژ‌ی هیله‌که به ته‌واوی ؟ نی‌مه‌ش ده‌ل‌پ‌ین به‌ت‌ی د‌و‌ای  
ن‌ه‌وه ب‌و ه‌ه‌ریه‌که له بر‌ین و پ‌ر‌ک‌ر‌د‌ن‌ه‌وه دا‌وای لاری یان گ‌ر‌ه‌ید ده‌ک‌ات نی‌مه‌ش ب‌و  
ه‌ه‌ریه‌که یان به گ‌و‌یره‌ی شوینه‌که ژماره‌یه‌ک ده‌نوس‌ین و ه‌ک‌و‌ل‌ای خ‌و‌اره‌وه

```

X Select the feature:
  Select the grading side:
  Apply to entire length? [Yes/No] <Yes>: Y
  Grading Criteria: Grade to Surface
  Cut Format [Grade/Slope] <Slope>: S
  Cut Slope <3.00:1>:
  Fill Format [Grade/Slope] <Slope>: S
  Fill Slope <3.00:1>:

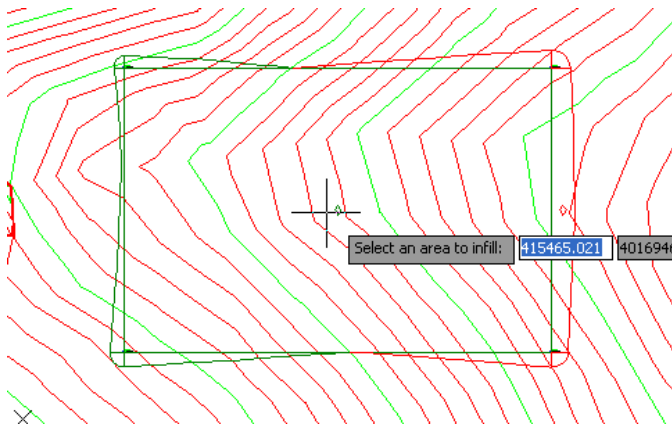
```

دوای نهوه دهچینه (Create Infill) وهکولای خوارهوه

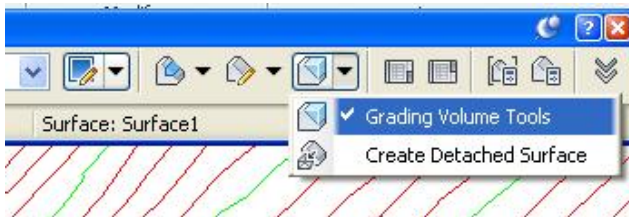


جا دهلیت (Select an area to infill) نیمهش له ناوهوی لاکیشهکه کلیک

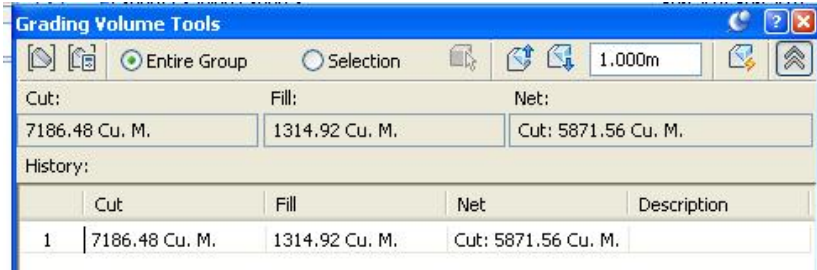
دهکین وهکولای خوارهوه



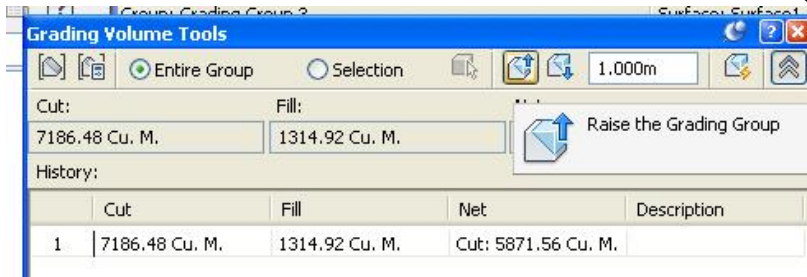
نینجا دهچینه (Grading Volume Tools) وهکولای خوارهوه



ئىنجا پەنجەرى (Grading Volume Tools) دىت كە بىرى بىرىن و پىركردنەۋى  
تېداپە ۋەكو لاي خوارەۋە



ئىرەدا بىرى بىرىن زۇر زىاترە نە بىرى پىركردنەۋە جا نەگەر ئاستى گۆرە پانەكە ھەندىك  
بەرزتر بىكەينەۋە بىرى بىرىن كەم دەبىتەۋە و بىرى پىركردنەۋە زىاد دەبىت ، بە ئايكۆنى  
(Raise the Grading Group) كە نە خوارەۋە دىارە دەتوانىن ئاستى  
گۆرە پانەكە بەرزىكەينەۋە بەم شىۋەپە

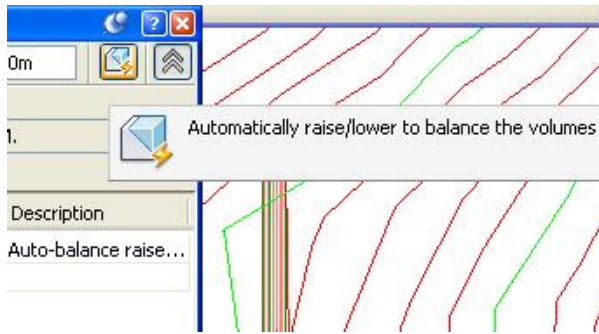


بۇ نەمۇنە بىرى (0.5 مەتر) ئاستى گۆرە پانەكە بەرز دەكەينەۋە بۇ نەۋى بزانىن  
نە نجامى كۆتايى دەبىتە چەند؟

ئىرەدا دەبىنىن بىرىن و پىركردنەۋە بەم شىۋەپان ئىھاتوۋە  
3949.14 Cu. M.      3498.83 Cu. M.      Cut: 450.31 Cu. M.

ھەرۋەھا دەتوانىن ھاۋسەنگى راگرىن نە ئىۋان بىرىن و پىركردنەۋە بە كلىك كىردن نەسەر  
(Automatically raise/lower to balance the volumes) ۋەكو لاي

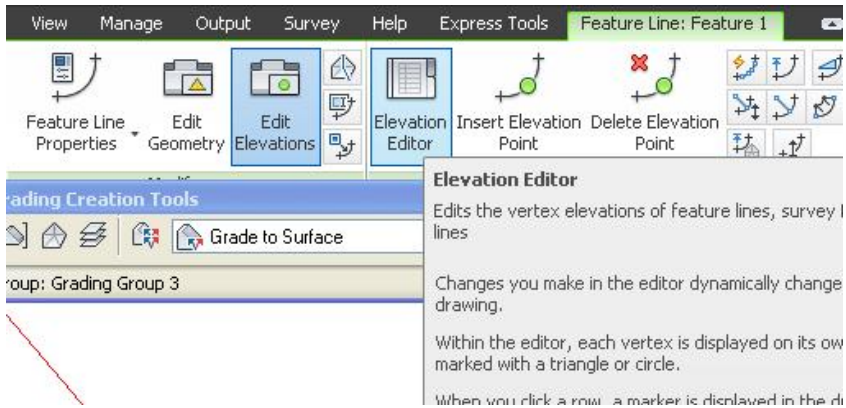
خوارەۋە



جا برین و پرکردنه وه یه کسان دهکات وه کو لای خواره وه

Grading Volume Tools				
Cut:		Fill:		Net:
3727.55 Cu. M.		3727.79 Cu. M.		Fill: 0.24 Cu. M.
History:				
	Cut	Fill	Net	Description
1	3727.55 Cu. M.	3727.79 Cu. M.	Fill: 0.24 Cu. M.	Auto-bale
2	3949.14 Cu. M.	3498.83 Cu. M.	Cut: 450.31 Cu. M.	

بۆ نه وه ی بزانی ب ه رزی گۆره پانه که بۆته چه ند کلیک له سه ر ( Feature 1 ) ده که ی ب  
 دوای نه و کلیک له سه ر ( Edit Elevations ) ده که ی ب ئینجا کلیک له سه ر  
 ( Elevation Editor ) ده که ی ب وه کو لای خواره وه



جا په نجه ره ی ( Grading Elevation Editor ) دیت که به رزی گۆره پانه که ی  
 ئیدایه وه کو لای خواره وه

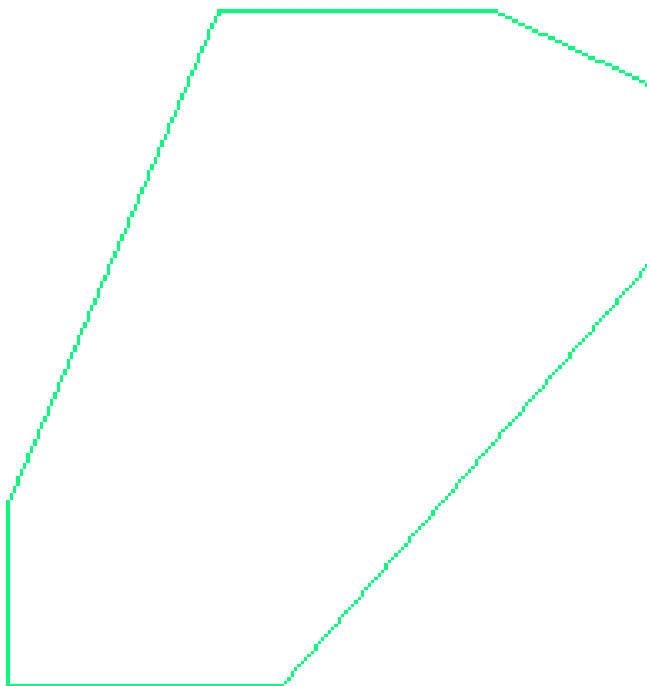


Station	Elevation	Length	Grade Ahead	Grade Back
0+000.00	495.541m	85.043m	0.00%	0.00%
0+085.04	495.541m	34.957m	0.00%	0.00%
0+120.00	495.541m	80.000m	0.00%	0.00%
0+200.00	495.541m	50.336m	0.00%	0.00%
0+250.34	495.541m	69.664m	0.00%	0.00%
0+320.00	495.541m	80.000m	0.00%	0.00%
0+400.00	495.541m			

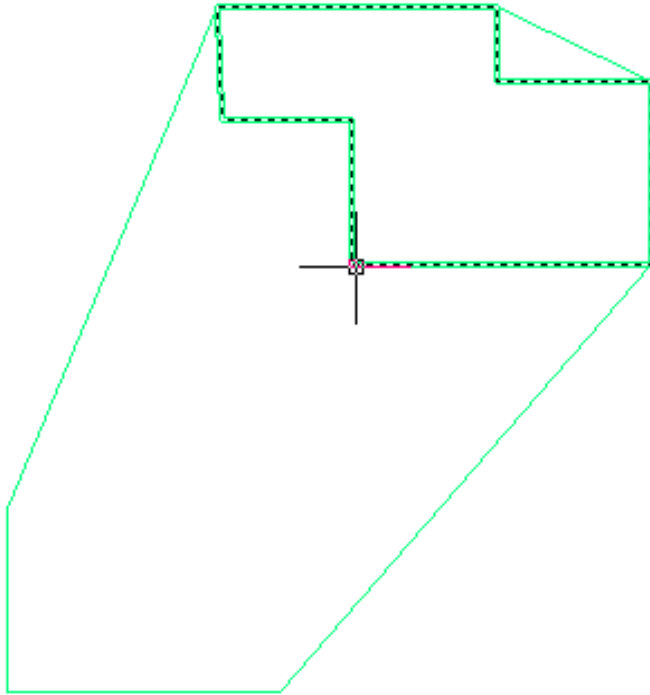
لیږدها ده‌بیین به‌رزی گوره‌پانه‌که بوته (495.541) مه‌تر ، واته (0.541) مه‌تری به‌رز کردوته‌وه نیجا بری برین و پرکردنه‌وه وه‌کویه‌کیان نیه‌اتووه.

### دیارکردنی سنوور بو‌روو

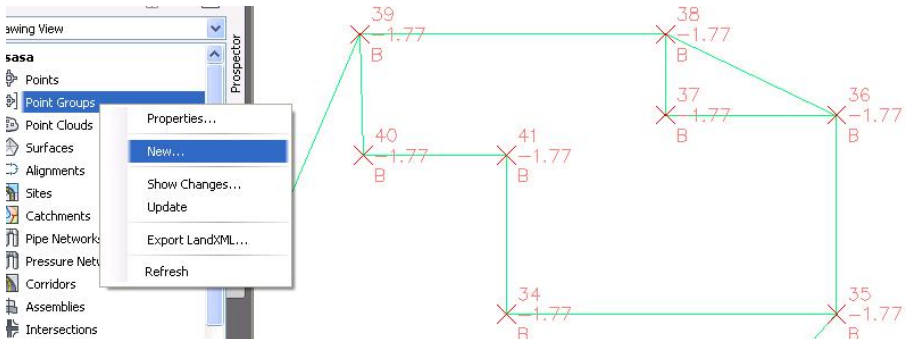
(روو) یکمان هه‌یه به‌م شیوه‌یه



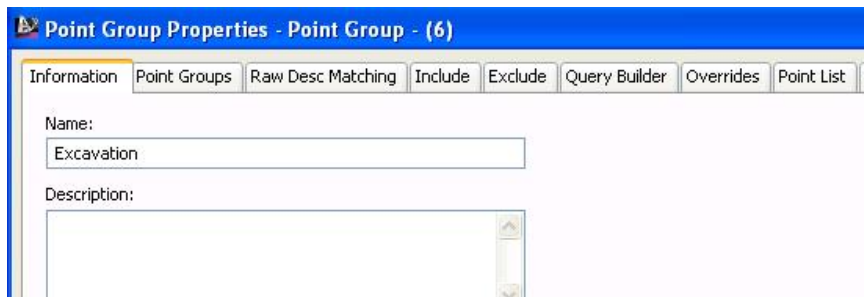
ده‌مانه‌وی کاری هه‌ئکه‌ندنی تییدا بکه‌ین بو‌شوینی (دینگه - Column) به‌م شیوه‌یه



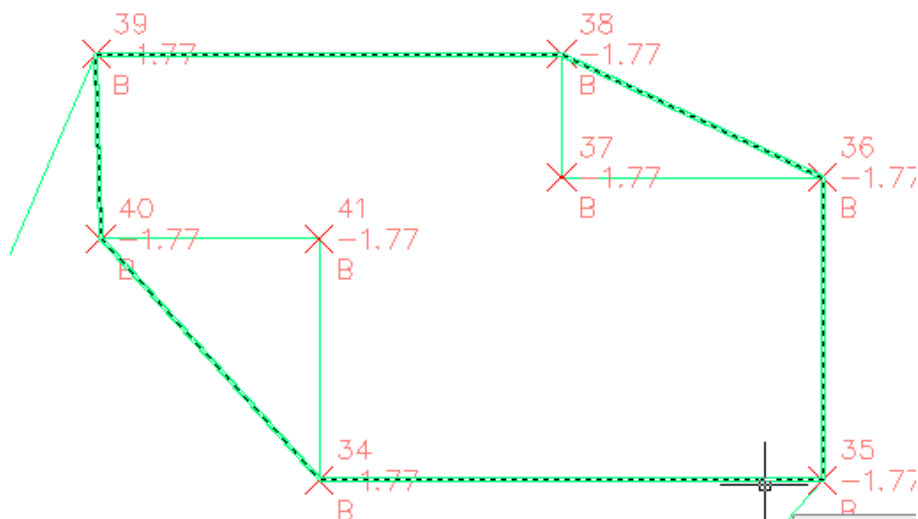
ههروهه دهمانهوی بزاین که بری خوئه ههئکه ندراره که چه نده نه گهر قنولی  
 ههئکه نندنه که تا ناستی (-1.77م) بیت نه ناستی خالی (0+00)  
 سه رته تا نه هه موو گوشه کانی ههئکه نندنه که خال دروست ده که این به به رزی (-1.77م)  
 ئینجا کۆمه ئه خائیک دروست ده که این به کلیکی راست له سه ر (Point Group) ئینجا  
 کلیک کردن له سه ر (New) وه کولای خواره وه



## جا په نجهړی (Point Group Properties) د پټ نیمه ش نایوکی لیده نیی وده کو لای خواره وه

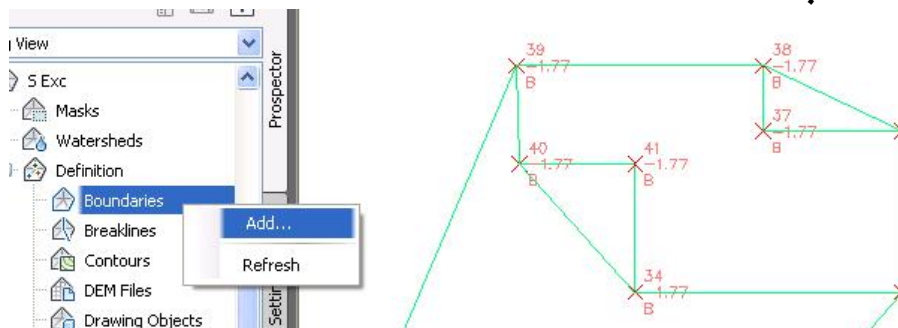


نیچا به یه کیټک نه شیواز هکان کومه ته خائنه که دروست ده که یی، دواى نه وه (روو) یټک بو ژیر هه لکه ندنه که دروست ده که یی ، جا نه گهر سهیری (روو) هکه بکه یی ده بییین به م شیوه یه :

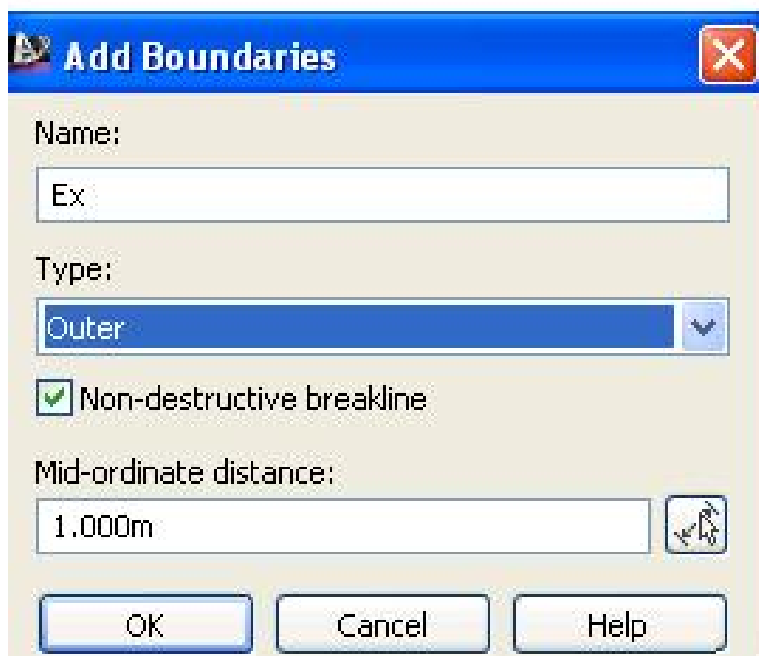


به لام نه گهر به م (روو) هو (روو) ه سهره کیه که (روو) یټکی قه باره یی دروست بکه یی بو دهره یی نایى قه باره یی خوټه هه لکه ندراوه که نه نجامه که ی ته واو نابى چونکه دوو سیگوشه نه لای (سهره وه راست) و (ژیره وه چه پ) زیاد کراون و شوینی هه لکه ندنه که نیی، بو چاره سهره کردنی نه و کیشه یه پیویسته سنووریک بو (روو) هکه دیار بکه یی که ته نها شوینی هه لکه ندنه که بگریته وه ، وه کو لای خواره وه (روو) هکه ده که یینه وه دواى

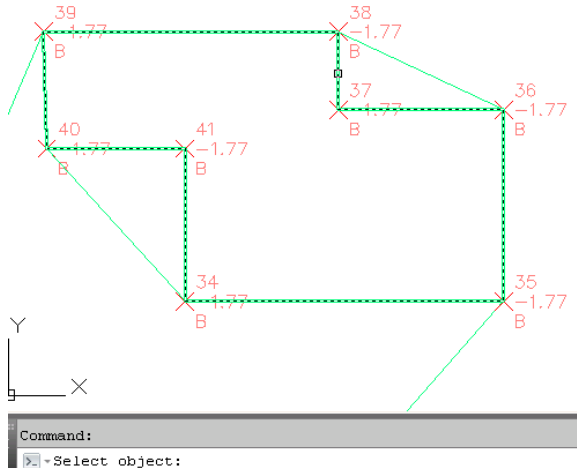
نهو (Definition) دهکهینهوه نینجا کلیکی راست لهسهر (Boundaries) دهکهین نینجا دهچینه (Add)



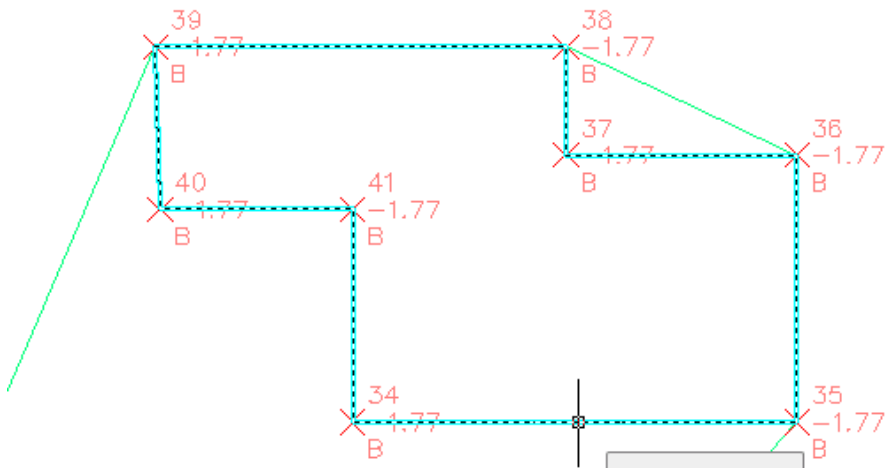
نینجا په نجرهه (Add Boundaries) دیت ، نیمه ش له بهشی (Name) ناویکی لیده نین وه له بهشی (Type) دا (Outer) هه لده بژیرین وه کولای خواره وه



جا (OK) دهكەين و دهئیت شتیك هه ئبژییره بو نهوهی ببیتته سنووری (روو) دهكه نیمهش نهو (Polyline) ه هه ئدهبژییرین كه سنووری هه ئكه ندنهكه یه وهكو لای خوارهوه



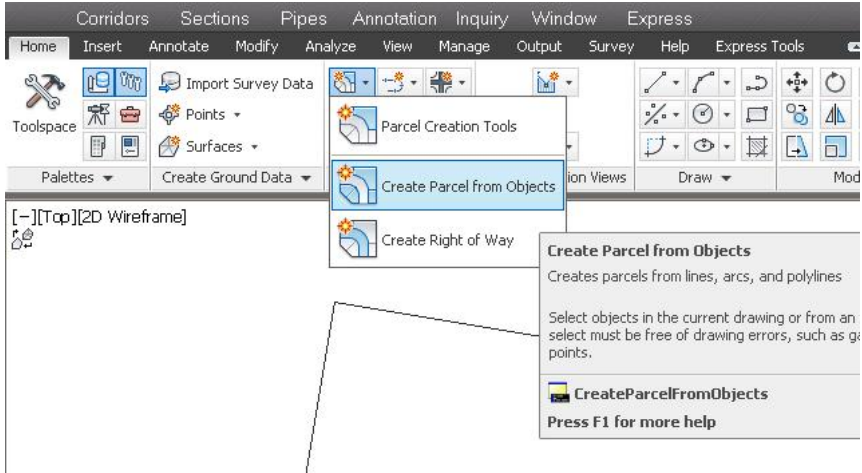
جا ته ئها شوینی هه ئكه ندنهكه دهبیتته سنووری هه ئكه ندنهكه وهكو لای خوارهوه



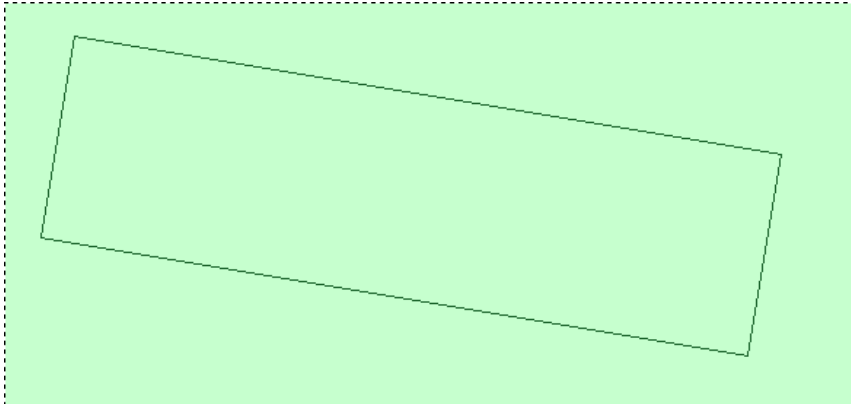
دوای نهوه نه نیوان نهه (روو) ه و (روو) ه سه رهکیهكه (روو) ئکی قه بارهیی دروست دهكەین ههروهكو نه پیشوو باسمان کرد، نهو کاته قه بارهیی (روو) ه تازهكه قه بارهیی راسته قینهی خوئه هه ئكه ندرارهوهكه دهبی.

## دابەشکردنی زهوی

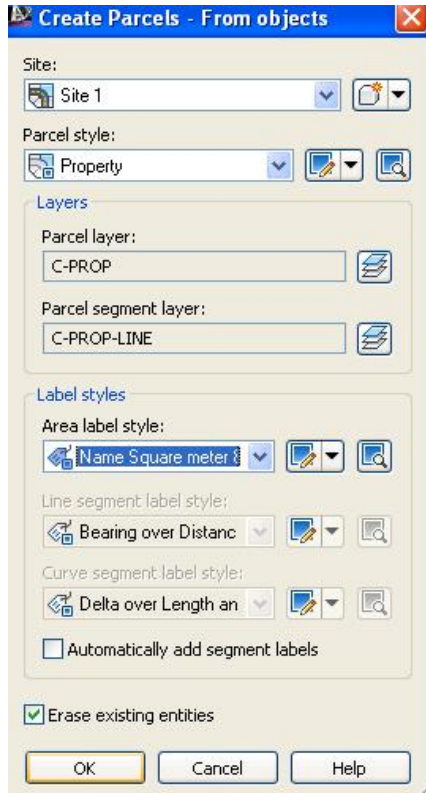
بۆ دابەشکردنی زهوی پێویسته له پێشدا (Parcel) دروست بکهین ، بۆ دروستکردنی (Parcel) له بهشی (Home) دا دهچینه (Parcel) نینجا ( Create Parcel ) (from Objects) وهکولای خوارهوه




جا داوا دهکات که نهو شتهی دهمانهوی بیکهینه (Parcel) دیاری بکهین ، نيمهش دیاری دهکهین وهکولای خوارهوه



جا په نجهری ( Create Parcels ) دیت ، نيمهش له (Parcel style) و ( Area label style ) دا یه کیک له شیوازهکان هه ئه ده بژیرین وهکولای خوارهوه

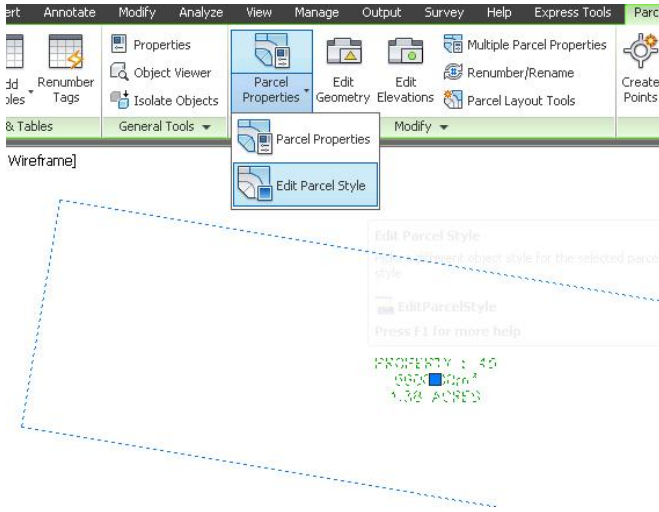


جا (OK) دهکین و نهو لاکیشیهی که دیارمان کردبوو بومان دهکات به (Parcel) وه نه ناوهراستیدا نهو شیوازهی هه ئمان بژاردبوو دنووسی وهکو لای خوارهوه

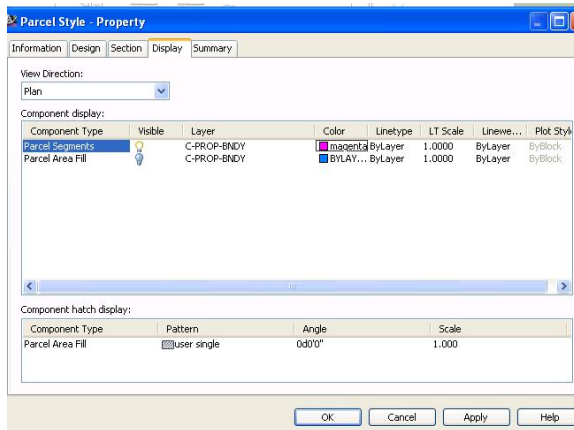


دهتوانین رهنگی نووسین و چیهوی (Parcel) و ناوی بگۆرین بهم شیوهیهی خوارهوه

## کلیک له سهر (Parcel) ده که یې نینجا ده چینه (Edit Parcel Style) وه کو لای خواره وه

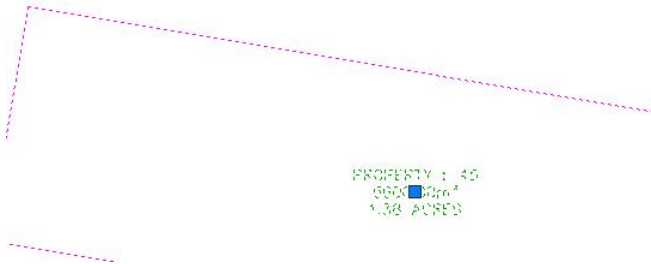
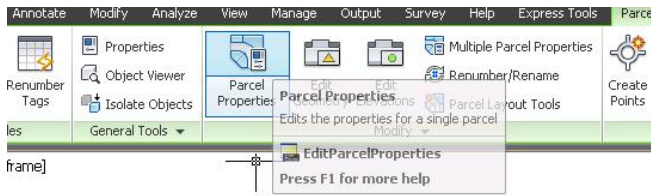


## جا په نجره ی (Parcel Style) دیت ، نیمه ش ده توانین له به شی (Display) دا ده نگی چیوه ی بگورین وه له به شه کانی تریشدا ده توانین گورانکاری بکه ین وه کو لای خواره وه

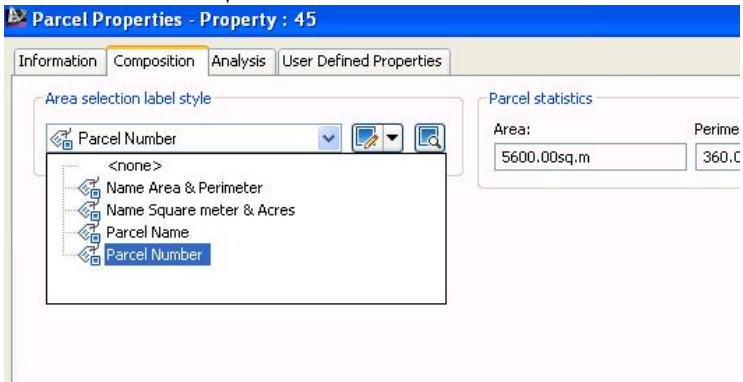


## وه نه گهر کلیک له سهر (Parcel) بکه ین و بچینه (Parcel Properties) وه کو لای خواره وه

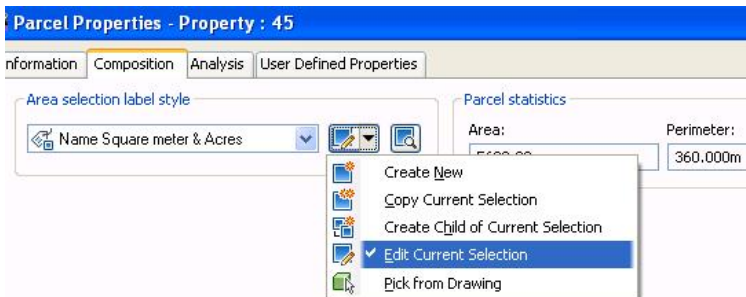




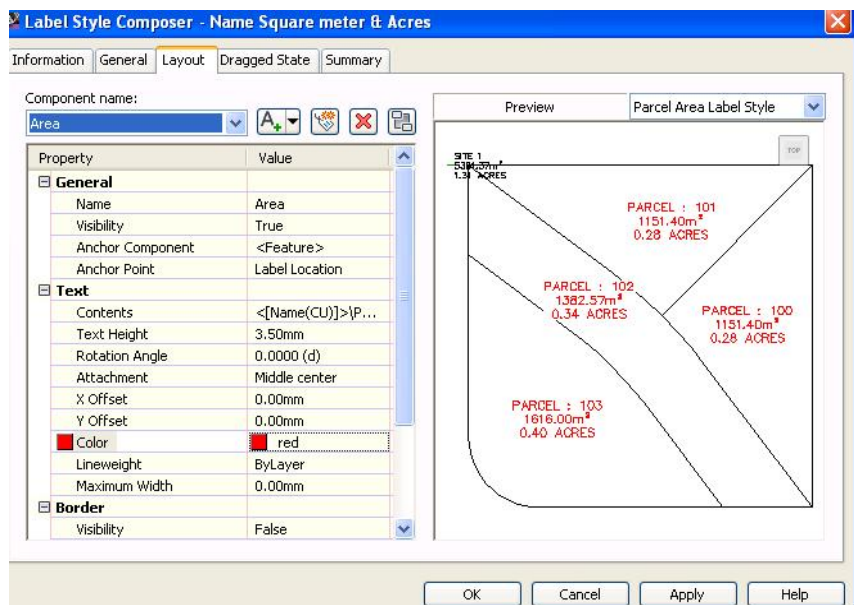
نهوا په نجرهري (Parcel Properties) دیت ، نیپهش له بهشی  
(Composition) دا دهتوانین بابهتی نووسینه که بگورین وهکو لای خوارهوه



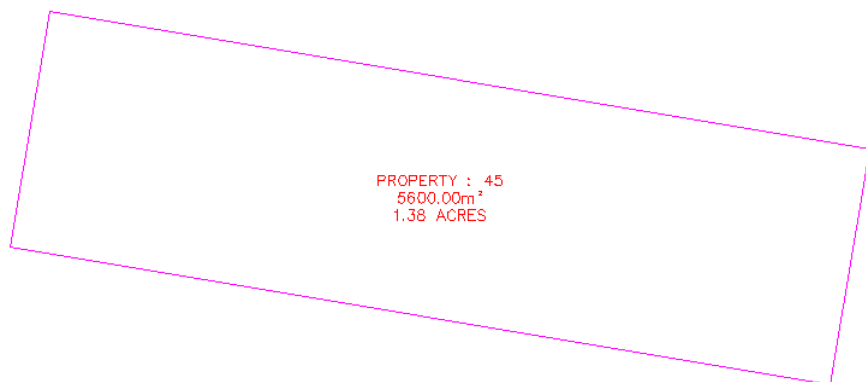
هدهوده دهتوانین رنگی نووسینه که بگورین ، نهگه ر بچینه ( Edit Current Selection ) وهکو لای خوارهوه



جا په نجه‌ره‌ی (Label Style Composer) دیت و نه به‌شی (Layout) دا  
 ده‌توانین ره‌نگی نووسینه‌که به‌م شیوه‌یه هه لبر‌تیرین وه‌کو لای خواره‌وه

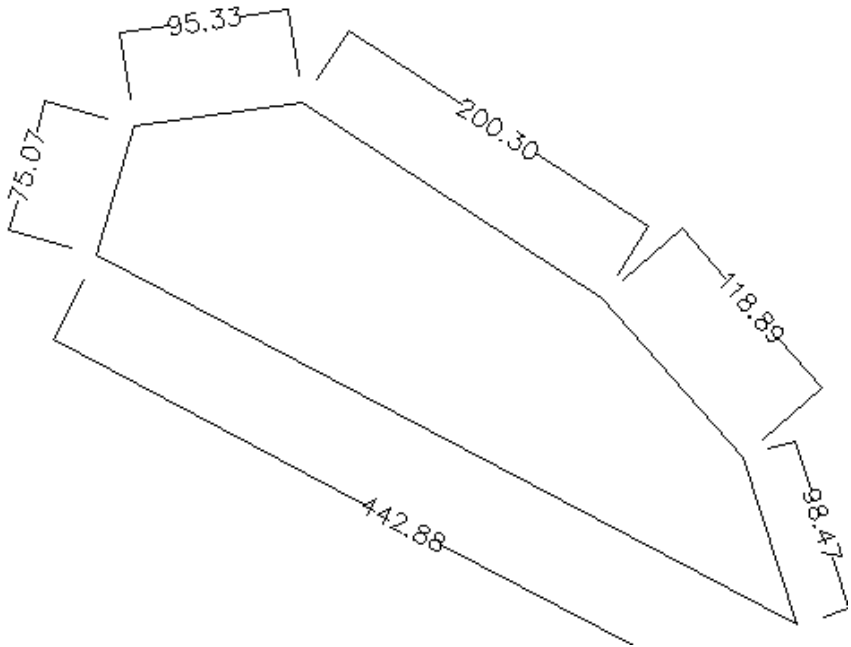


جا (OK) ده‌که‌ین و نووسینه‌که به‌م شیوه‌یه ده‌گوریت

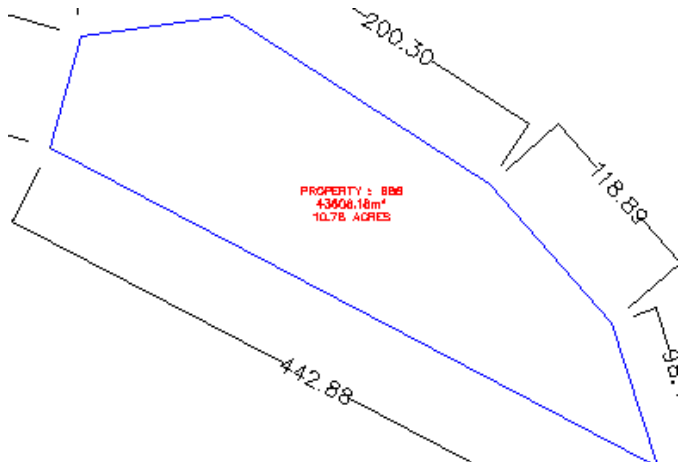


## دابه شکردنی پارچه زهویه کی ناریک

پارچه زهویه کمان ههیه بهم شیوهیهی خوارهویه دهمانهوی بزانی رووبه ری چه نده و دابه شی بکهین به سهر (7) که سدا



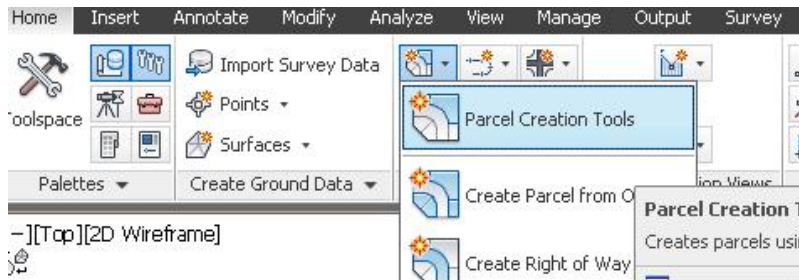
له پيشدا نه و پارچه زهویه دهکینه (Parcel) ههروهکو له پيشدا باسما ن کرد جا زانیاریه کانی له سهر دنوسریت بهم شیوهیهی خوارهوه



نه‌گهر سه‌یری رووبه‌ره‌که‌ی بکه‌ین ده‌بینین نووسراوه (43608.18 م<sup>2</sup>) جا نه‌گهر نه‌و ژماره‌یه دابه‌شی (7) بکه‌ین نه‌نجامه‌که‌ی ده‌بیته (6229.74 م<sup>2</sup>)

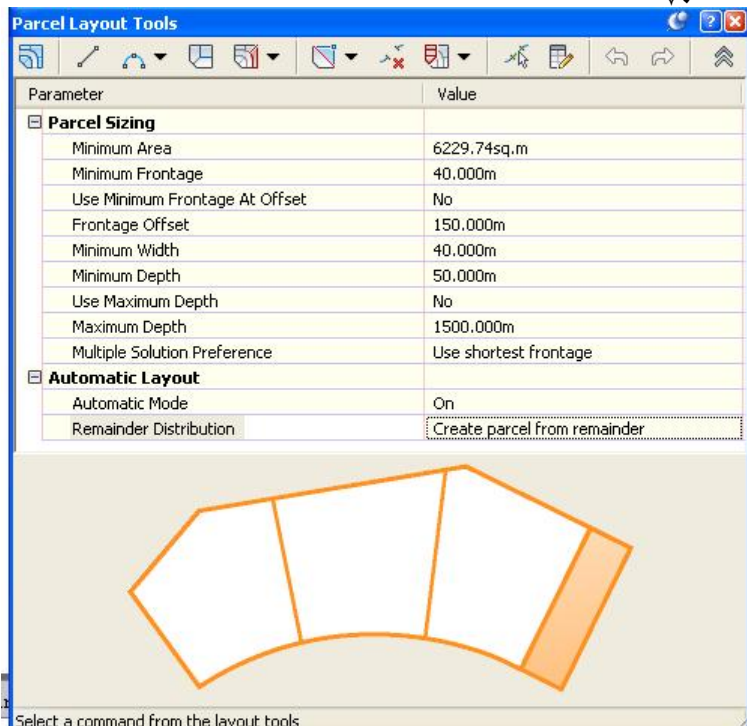
بو دابه‌ش کردنی زه‌ویه‌که‌ نه‌ به‌شی (Home) دا ده‌چینه (Parcel) ئینجا (Parcel)

و‌ه‌کو‌لای خواره‌وه (Creation Tools)

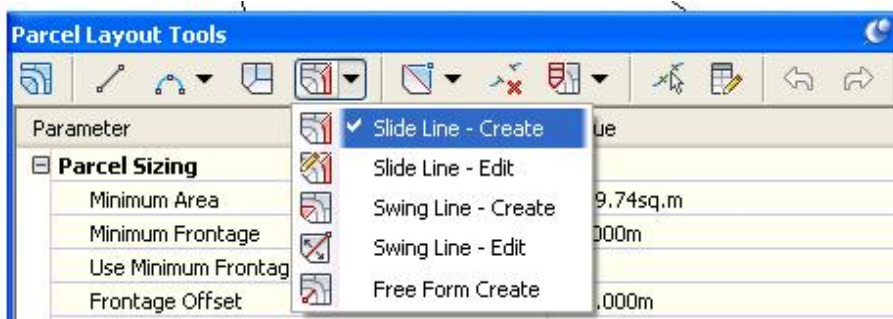


جا په‌نجه‌ری (Parcel Layout Tools) دیت ئیمه‌ش به‌گویره‌ی رووبه‌ر و

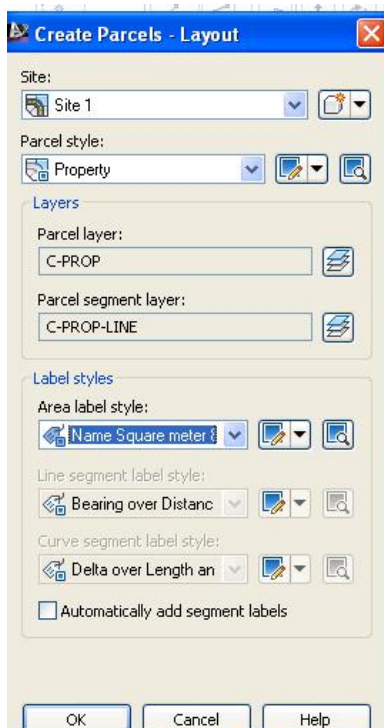
ژانباریه‌کان پری ده‌که‌ینه‌وه و‌ه‌کو‌لای خواره‌وه



## نیجنا دهچینه (Slide Line-Create) وهکولای خوارهوه

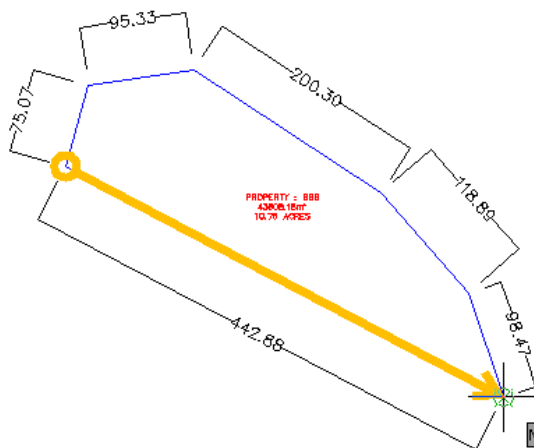


جا په نجره‌ری (Create Parcels-Layout) دیت نیمه‌ش بهم شیوه‌یه پری ده‌کینه‌وه

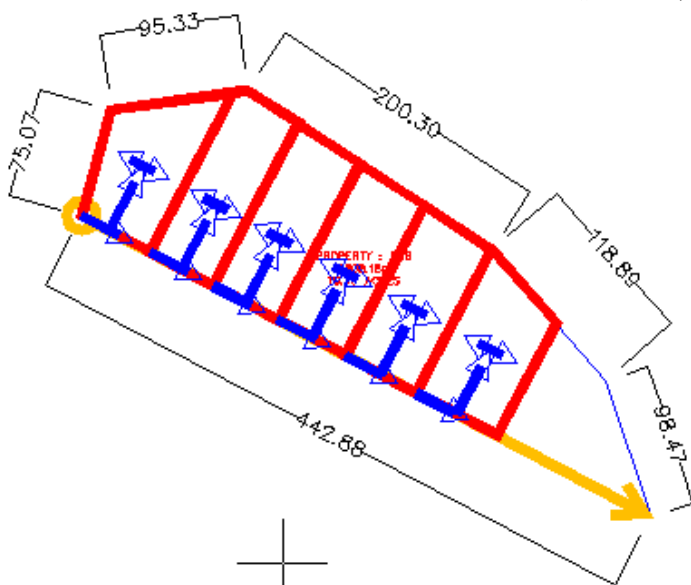


جا (OK) ده‌کین و ده‌تیت نهو (Parcel) ه دیاربه‌که که ده‌ته‌وی دابه‌شی بکه‌ی ، نیمه‌ش کلک له‌سه‌ر (Parcel) ه‌که ده‌کین ، جا ده‌تیت خالی سه‌ره‌تا له پی‌شه‌وه دیار

بكه نيمه ش كليك له سهر يكي لاي پيشهوه دهكهين نينجا دهئيت خالي كوتايي له  
 پيشهوه ديار بكه نيمه ش كليك له سهرهكي تري دهكهين وهكو لاي خوارهوه



نينجا دهئيت گوشه يهك ديار بكه له سهر نهو هيله نيمه ش بونموونه دهنوسين (90) جا  
 زويهكه بهم شيوهيه ليدهكات

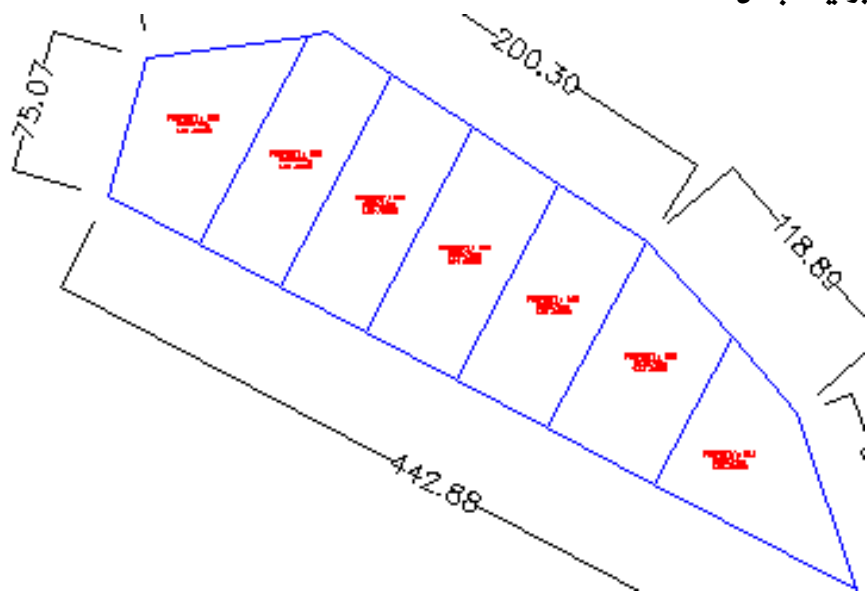


Accept result?


Yes

No

وه دنوسیت بهو نه نجامه رازی؟ نیمه ش کلیک له سهر (Yes) دهکین و زهویه که بهم شیویه دابه ش دهکات



نه گهر زیاتر بیانیه پيش ده بینن هه موو پارچه زهویه کان رو به ریان وه کو به که و بریتیه له (6229.74م<sup>2</sup>) بهم شیویه



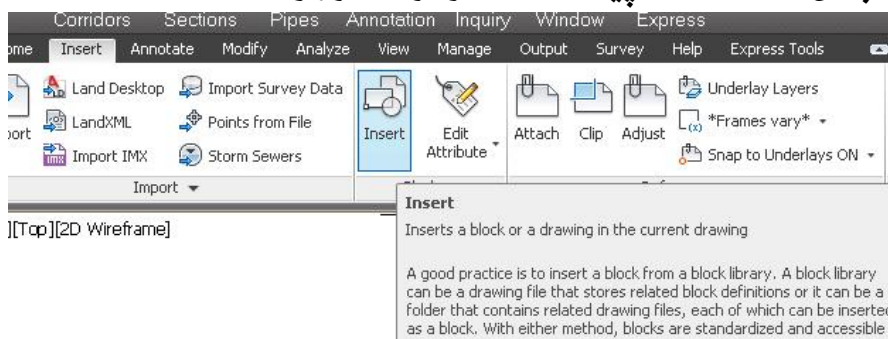
## ژماره‌کردنی پارچه زهویه‌کان به‌هوی (Parcel)

زهویه‌کی نیشته‌جیکردنمان هه‌یه به (AutoCAD) دروستکراوه به‌م شیوه‌یه‌ی خواره‌وه



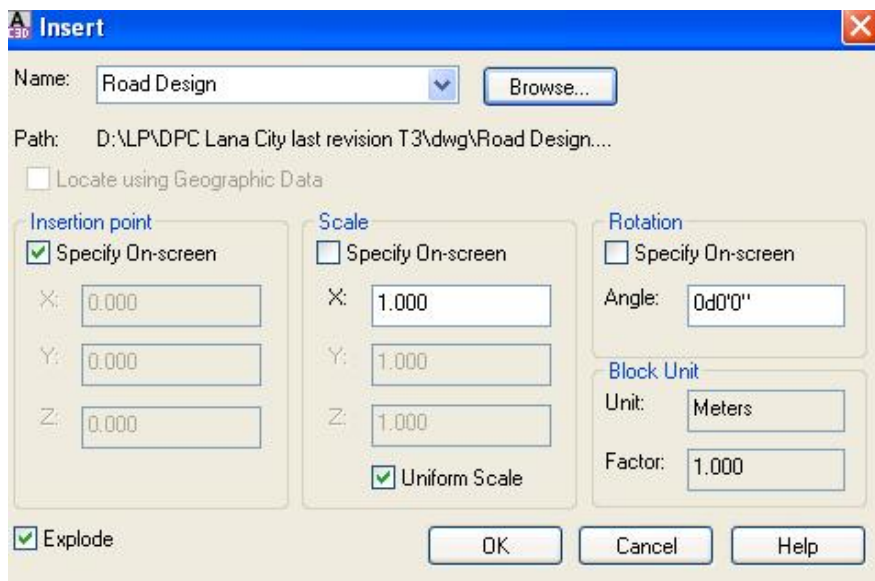
سهرتا نه‌خسه‌که به‌م شیوه‌یه دینینه ناو (Civil 3D) :

له‌به‌شی (Insert) دا ده‌چینه (Insert) وه‌کو لای خواره‌وه



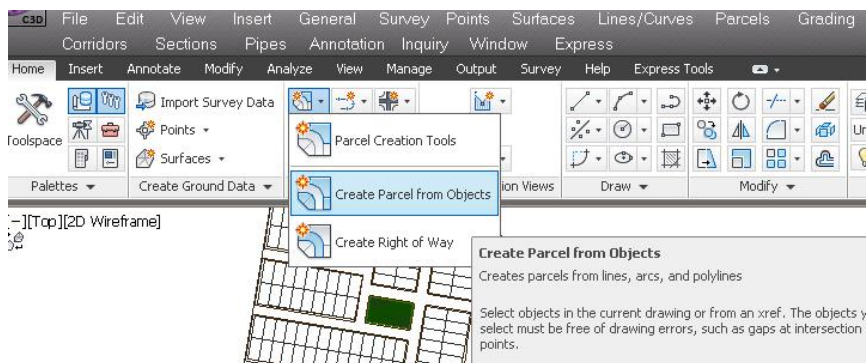


جا په نجره‌ری (Insert) دیت ، نیمه‌ش نه به‌شی (Name) دا کلیک له‌سهر (Browse) ده‌کین و فایله‌که ده‌دوژینه‌وه و ده‌یه‌نینه ناو په نجره‌که وه‌کو لای خواره‌وه



جا (OK) ده‌کین و نه خشه‌که دیته سهر شاشه .

دوای نه‌وه له (Home) دا ده‌چینه (Parcel) نیجا کلیک له‌سهر ( Create Parcel from Objects ) ده‌کین وه‌کو لای خواره‌وه



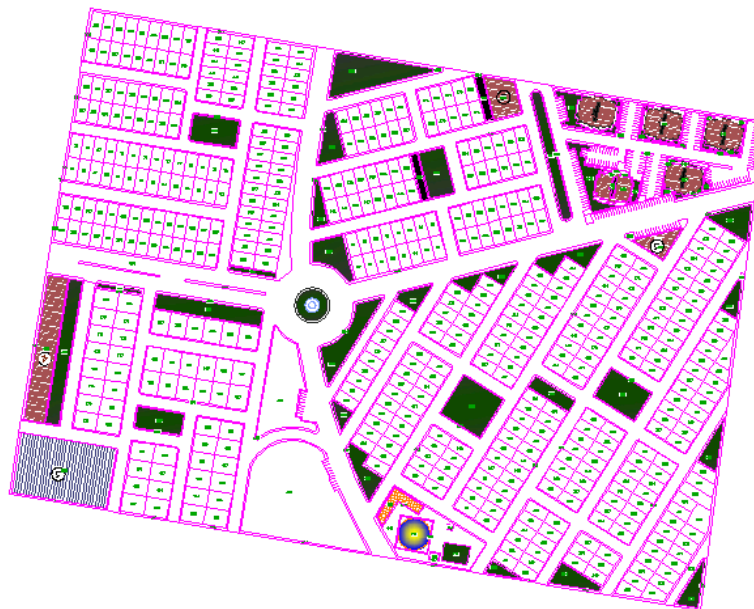
ئىنجا داوا دەكات كە ئەو شتەى دەمانەوى بىكەينە (Parcel) دىارى بكەين ، ئىمەش  
 ھەموو نە خەشەكە دىار دەكەين وەكو لای خوارەو



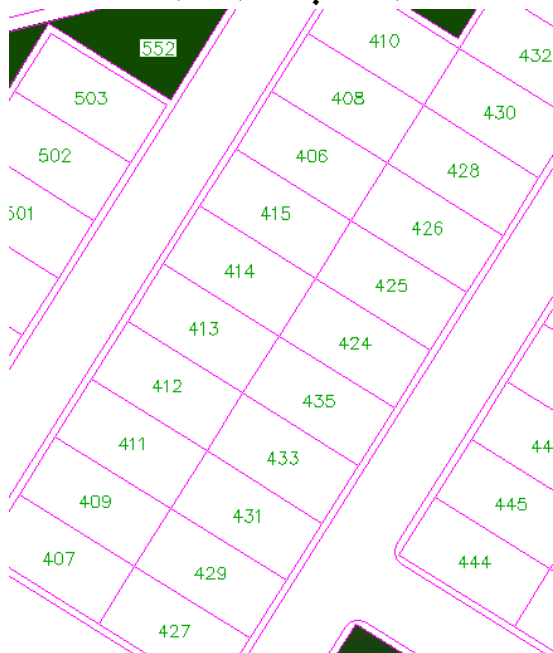
جا (Enter) دەكەين و پەنجەرەى (Create Parcels) دىت ، ئىمەش نە بەشى  
 (Area label style) دا (Parcel Number) ھەئدەبژىرەين وەكو لای خوارەو



جا (OK) دهكەين و ژماره بۆ هه موو شوینه داخراوهكان دادەنێت و ههكو لای خوارهوه

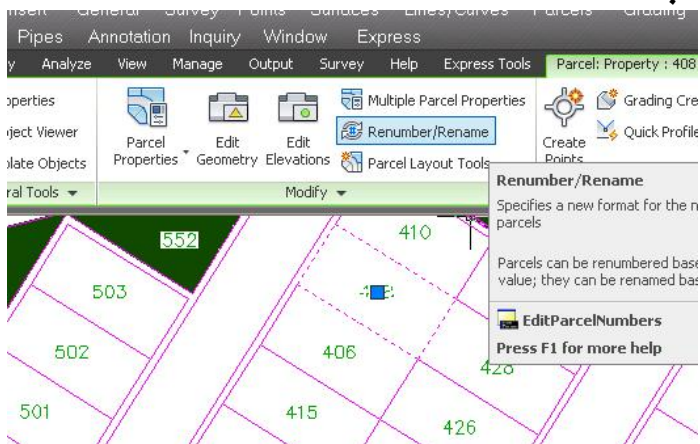


به لام نه گهر به شيكي نه خشه كه بينينه پيش ده بينين به م شيويه

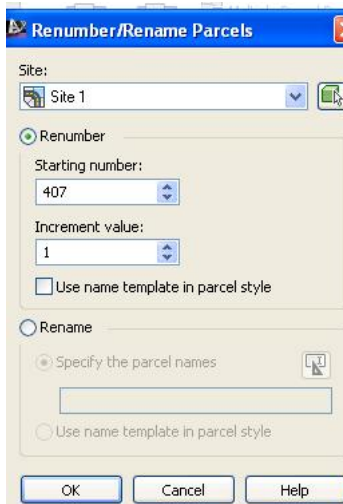


نهو نه خشه يه دا دياره كه ژماره كان به شيويه كي ريك و پيك دابهش نه كراون ، ده بينين له هه نديك شويندا ژماره كان يهك يهك زياديان كردوو و له هه نديك شويني تر دوو زياديان كردوو هه روه ها نه وانه ي پشتيان به يه كه وديه له يه كتر نزيك نين ... ، جا بو چاره سه ري نهو كيشه يه و گونجاندي ژماره كان كليك له سه ريه كييك له ژماره كان

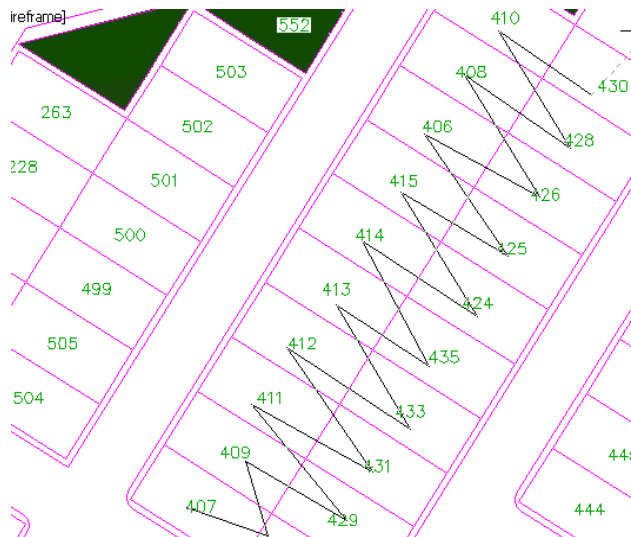
ده كه بين و ده چينه ( Renumber/Rename ) وه كو لاي خواره وه



جا په نه ره ي ( Renumber/Rename Parcels ) ديته نيمهش له ( Starting Value ) دا ژماره يهك ده نو سين بو نمونه ( 407 ) وه له ( Increment Value ) دا ژماره ( 1 ) هه لده بزييرين وه كو لاي خواره وه



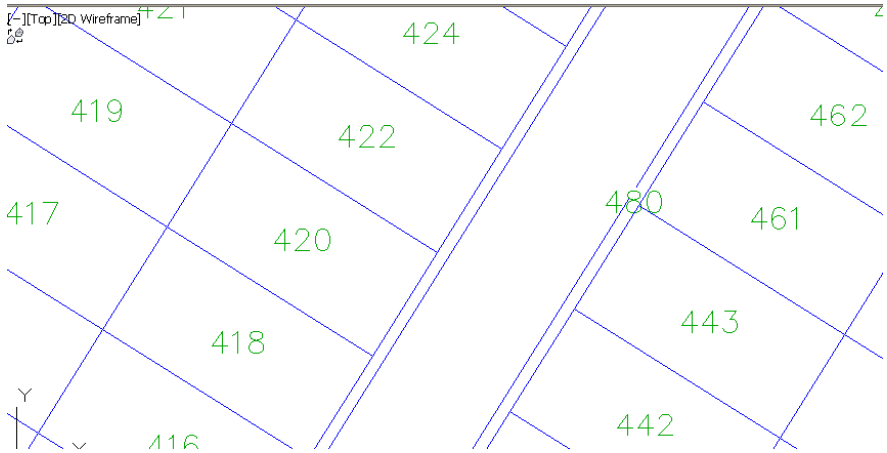
جا (OK) دهكەين و داوا دهكات كه شويى دهستپيكردن ديار بكهين نيهمش كليك نهو شويى دهكەين كه دهمانهوى ببیتته ژماره (407) نینجا داوا دهكات خالى دواتر ديار بكهين نيهمش كليك نهو شويى دهكەين كه دهمانهوى ژماره كهى له دواى نهو ژماره بیه بیت، بهم شیوه بیه بهردوام دهبين تا تهواو كردنى هه موو پارچه زهويه كان وهكو لای خوارهوه



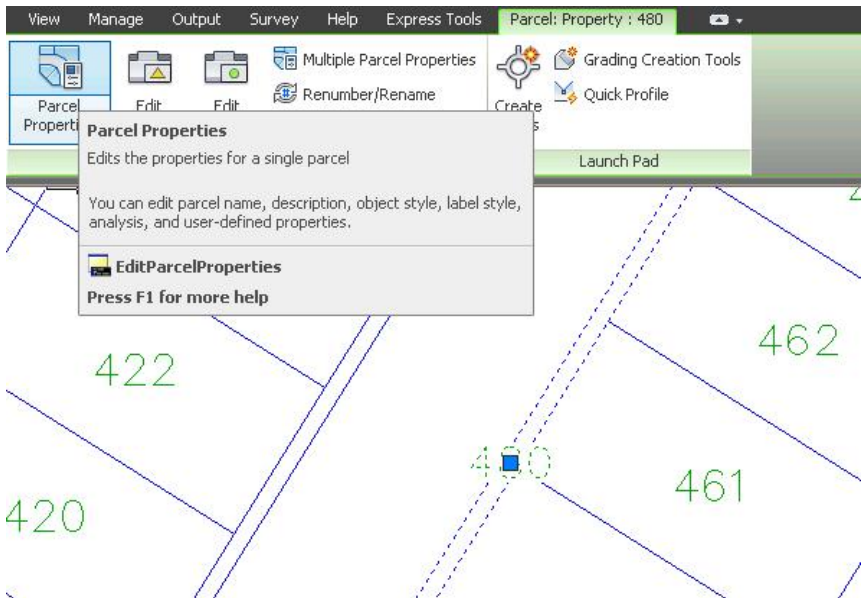
نینجا (Enter) دهكەين و ژماره كان نمان بهو شیوه بۆريك دهكات



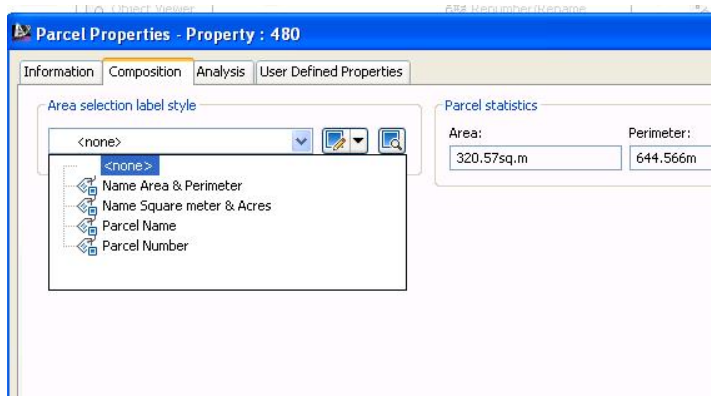
ههروهه ئهگهر هه نديك شويني نه خشه كه بهينه پيش دهبين كه هه موو شوينه  
داخراوهكان كراون به (Parcel) و ژمارهيان بو دانراوه وهكو لاي خوارهوه



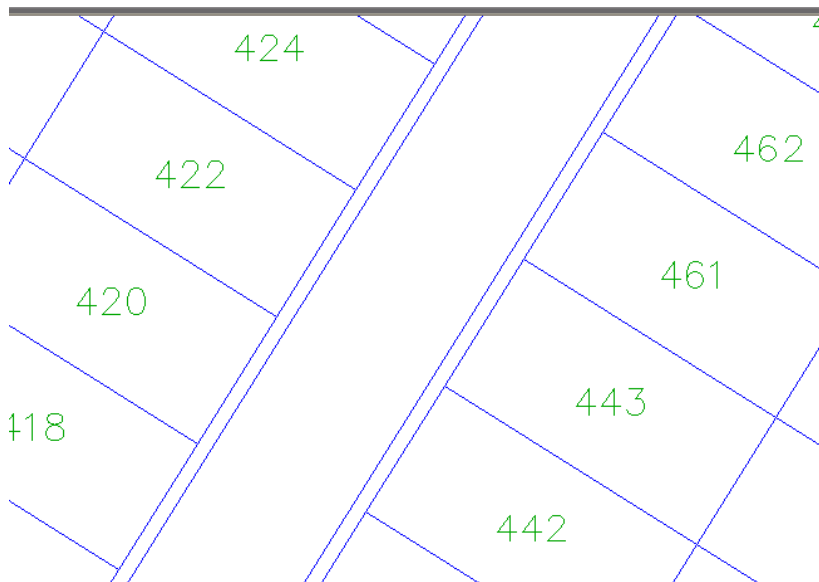
ليردها دياره كه ژماره (480) بو بهردهمي مائهكان دانراوه به لام نييمه دهمانهوي نهو  
ژمارهيه درنهكهوي، بو نهوهي نهو ژمارهيه درنهكهوي كليكي له سهه دهكهين و دهچينه  
(Parcel Properties) وهكو لاي خوارهوه



جا په نجره‌دی (Parcel Properties) دیت، نی‌مه‌ش له به‌شی (Composition) و له بر‌گه‌ی (Area selection label style) دا (none) هه‌ل‌ده‌ب‌ز‌ی‌ر‌ی‌ن و‌ه‌ک‌و‌ل‌ای خواره‌وه



جا (OK) ده‌ک‌ه‌ی‌ن و ژماره‌که نام‌ی‌ن‌ی و‌ه‌ک‌و‌ل‌ای خواره‌وه



كۆكردنەۋەي زانىياري بەدەم رېڭاۋە

ب- قەبارە و رووبەر

ت (10) 
$$= \frac{4}{3} r^3 \frac{22}{7} \quad \text{قەبارەي گۆ} = \frac{3}{4} \text{نت}^3 * \text{ژ}$$

$$523.809 = \frac{4}{3} 5^3 \frac{22}{7} =$$

رېڭاي خېرا = تېرە  $1.90909090^3$

$$523.809 = \frac{D^3}{1.90909090} =$$

قەبارەي لوولەك = نت  $^2 * \text{ژ} * \text{ب}$

ت (10 ، ب 10) 
$$785.71 = 10 \times 5^2 \times \frac{22}{7} = H \times r^2 \times \frac{22}{7} =$$

رېڭاي خېرا = ت  $1.27272727^2$  \* ب

$$785.71 = 10 \times \frac{10^2}{1.27272727} = H \times \frac{D^2}{1.27272727} =$$

رووبەري بازنە = نت  $\text{ژ}^2$

ت (10) 
$$78.57 = 5^2 \times \frac{22}{7} = r^2 \times \frac{22}{7} =$$

رېڭاي خېرا = تېرە  $1.27272727^2$

$$78.57 = \frac{10^2}{1.27272727} = \frac{D^2}{1.27272727} =$$

رووبەري پارچە بازنە = گ  $360$  / نت  $\text{ژ}^2$

$$8.73 = \frac{40}{360} 5^2 \times \frac{22}{7} = \frac{\theta}{360} r^2 \times \frac{22}{7} =$$

رېڭاي خېرا = گ  $458.18181818$  \* تېرە  $^2$

$$8.73 = \frac{40}{458.18181818} 10^2 = \frac{\theta}{458.18181818} D^2$$




## به شی سییه م

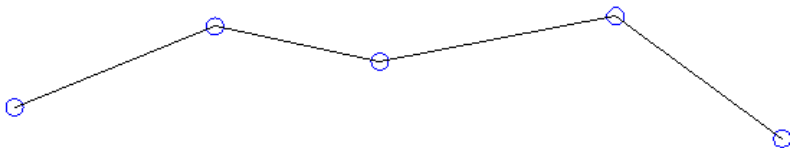
### دروستکردنی (ریرهو - Alignment)

بؤ دروستکردنی ههر ریگایه ک پیویسته نه پیشدا سهرتا و کوتایی ریرهو که ی نه گهن  
خاله یه کتر بره کان (PI) دیار بکه یین ، ریرهوی ههر ریگایه کیش به هیلی ناوه راستی  
ریگاکه دیار ده کریت ، ده توانریت ریرهو به راسته هیل یان هیلی پیچاویچ یان که وانه  
یان هه موویان به یه که وه دروستبکریت .

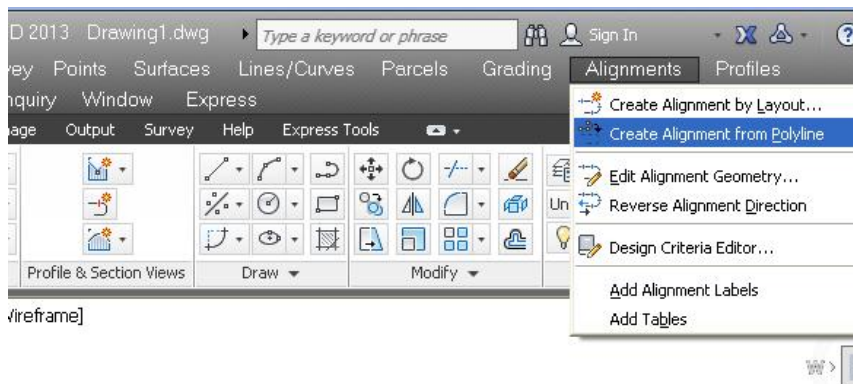
چهند خالیگمان هه یه که شوینی یه کتر برینی هیله کانن (PI) ده مانه وی ریرهویکیان  
لی دروستبکه یین ، نه شوینی خاله کان بازنه مان دروستکردوو به م شیوه یه :



چه قی نه و بازنامه به راسته هیل یان به پؤلی لاین به یه کتر ده گه یه نین وه کولای  
خواره وه

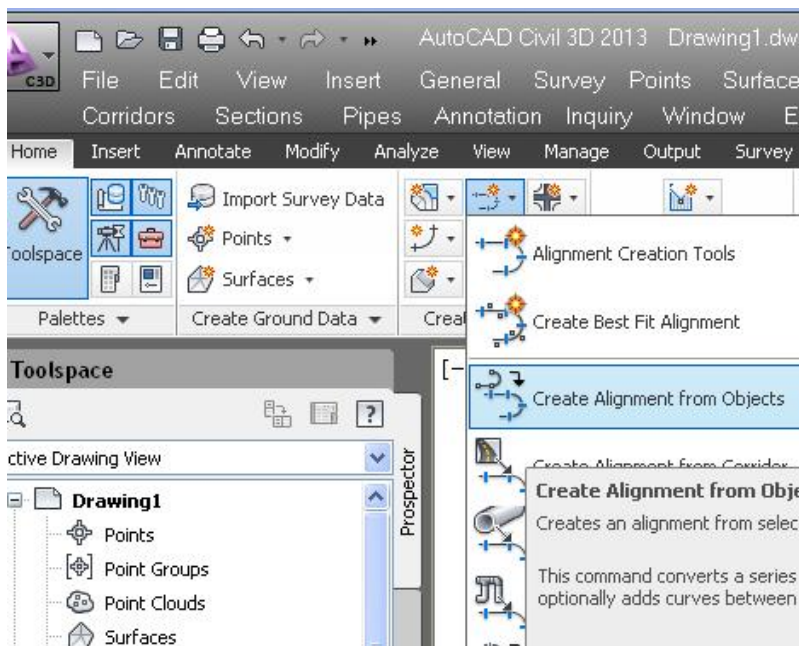


بؤ دروستکردنی ریرهو ده چیننه (Alignments) ئینجا ) Create Alignment  
(from polyline) وه کولای خواره وه

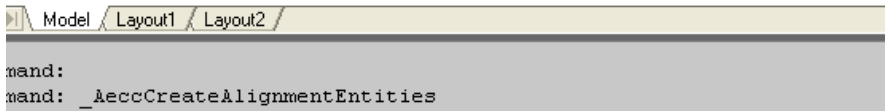
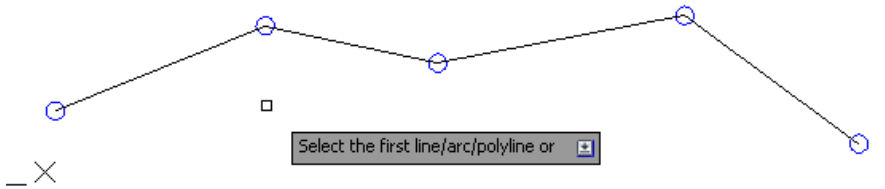


[/reframe]

وه ياخود له (Home) ده چينه (Alignments) نينجا ) Create Alignment  
 وهكولاي خواروه (from Objects)

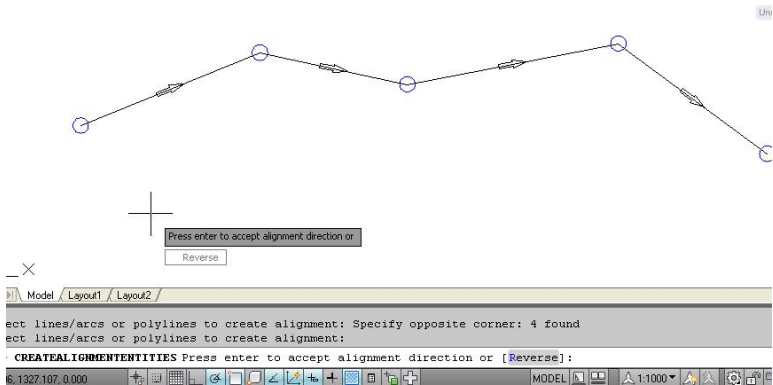


## نیچا داوامان نیڊهڪاٽ ڪه به ڪهم هیل یان ڪه وانه یان چه ماوه دیار بکهین وه ڪو لای خواره وه

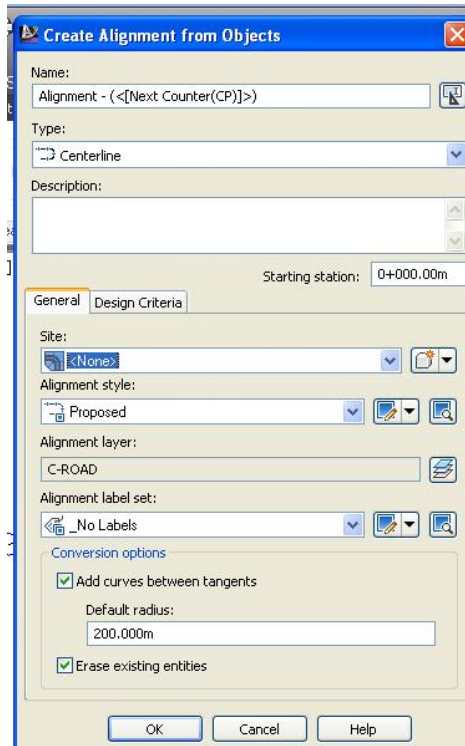


CREATEALIGNMENTENTITIES Select the first line/arc/polyline or [Xref]

جا نیٺهش هموو نهو هیلانهی ڪه ریڙهه ڪه یان لی دروستده ڪه ین دیار ده ڪه ین چون ڪه به راسته هیل دروستمان ڪردوهه ، به لام نه ڪه به (Polyline) دروستمان بگردبا نهوا تنهنا لایه ڪی (Polyline) هڪه مان دیار ده ڪرد ، جا (Enter) ده ڪه ین و ده بیسین چهند سهره تیریک به ناراسته یه ڪ وینه یان ڪیشراره وه داوامان لی ڪراوه ڪه (Enter) بکه ین بو نهوهی بهو ناراسته یه رازی بین وه یان (Reverse) هه ٽیڙین بو نهوهی ریڙهه ڪه ناراسته ی پیچه وانه بیته وه وه ڪو لای خواره وه



نیچا (Enter) ده ڪه ین و په نجهری (Create Alignment from Objects) دیٽ وه ڪو لای خواره وه

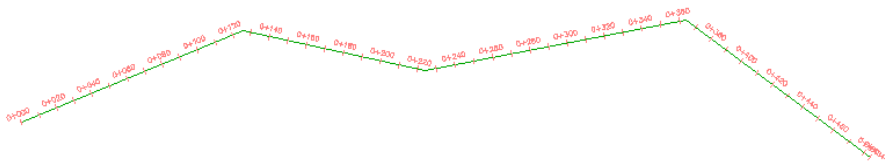


جا ئېمەش ئە بەشى (Name) ناوی رېرەووەکه دەنوسین بۇ نمونە (A1) وە ئە بەشى (Type) دا (Centerline) ھە ئدەبژئیرین ھەروەھا دەتوانین ئە بەشى (Description) وەسفی رینگاکە بنوسین وە دەتوانین ھیچ نەنوسین ، ھەروەھا دەتوانین سەرەتای رېرەووەکه دیار بکەین ئە ھەر ویستگە یە کدا کہ بمانەوی ، ئینجا ئە (general) دا ئە بەشی (Site) دا (None) ھە ئدەبژئیرین وە ئە بەشی (Alignment style) دا (Proposed) ھە ئدەبژئیرین ، وە دەتوانین چینه که بگۆرین وە ئە بەشی (Alignment label set) دا (Major and Minor) ھە ئدەبژئیرین ، نیشانە ی راستی بەردەم (only Add curves between tangents) لادەبەین چونکہ دەمانەوی خۆمان درێژی ھەر کەوانە یە ک بە تەنھا دیار بکەین وە ئە گەر نیشانە ی راستی بەردەم (Add curves between tangents)

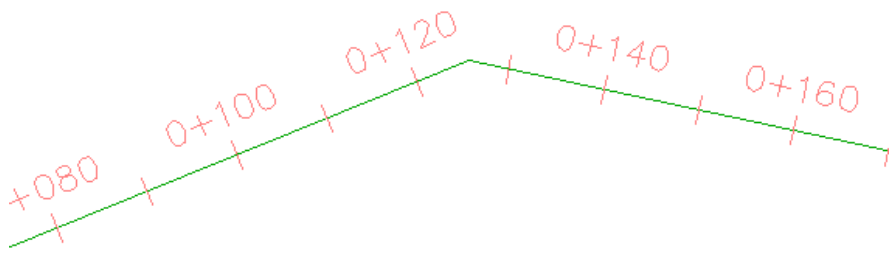
لانہ بہین نہوا لہ نیوان ہەر دوو راستہ ہیڈا کہ وانہ یہ کمان بۆ دروست دکات بہو نیوہ تیرہ یہی کہ پیی دہدہین جا (OK) دکہین وکو لای خواریوہ



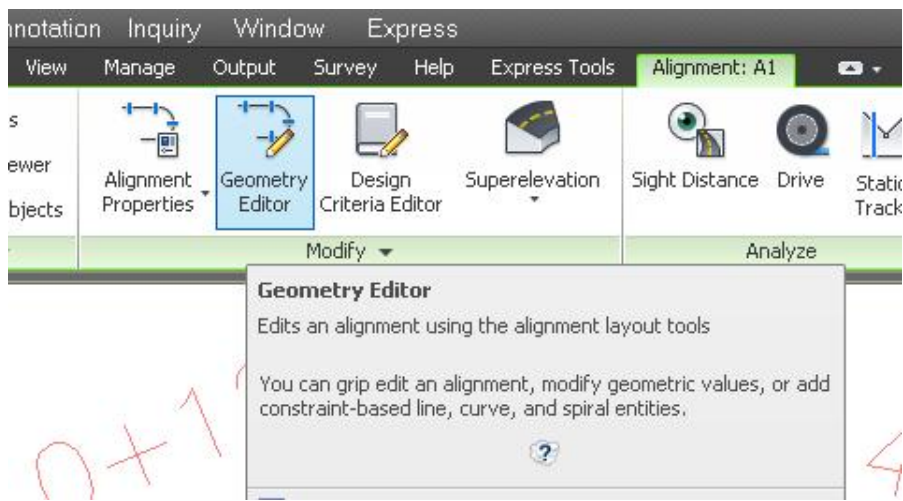
جا ریڑوہ وکمان بہم شیوہ یہی لیڈیت کہ ہموو ویستگہ کانی لہ سەر نووسراوہ



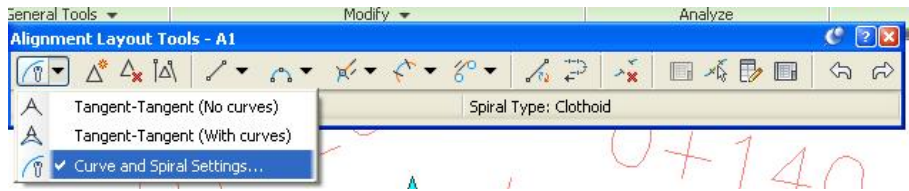
نہ گەر ریڑوہ وکمان ہہ ندیک بیئینہ پیش بہم شیوہ یہ دہییین



بۇ دوستکردنى كه وانەكان كليك نه سەر ريره وه كه ده كه ين ئينجا ده چينه  
 (Geometry Editor) وه كو لاي خواره وه

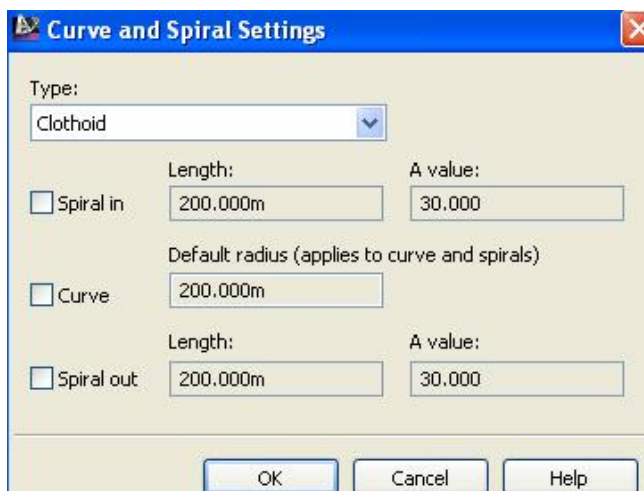


جا شريتي (Alignment Layout Tools-A1) ديت ئيمه ش ده چينه ( Curve  
 and Spiral Settings) هه روه كو نه خواره وه دياره

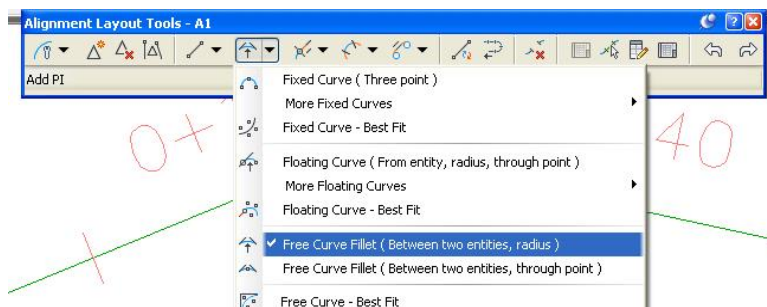


جا په نجه رهي (Curve and Spiral Settings) ديت ئيمه ش نه به شي  
 (Type) دا (Clothoid) هه ئده بئيرين وه ده توانين دريژي هه ريه كه نه (سپيره ل-

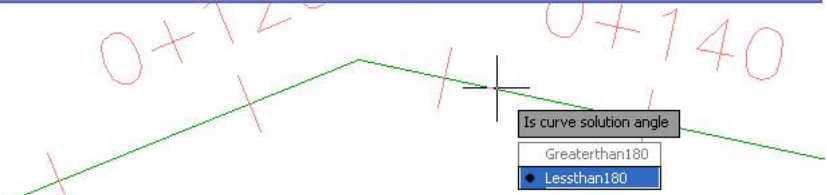
Spiral ( ی هاتوو، درچوو نه گه ل که وان دیار بکهین ، ههروهه ده توانین هیج به کیکیان دیار نه کهین به لکو دواتر هه ریه که یان به ته نه دیار بکهین وه کو لای خوارهوه



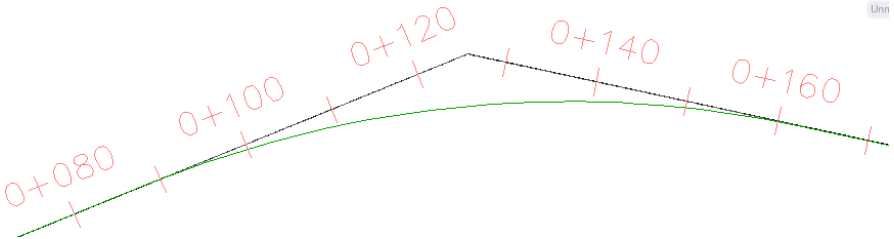
داوای نهوه (OK) ده کهین نینجا ده چینه ( Free Curve Fillet (Between two entities, radius) ههروهه کو لای خوارهوه



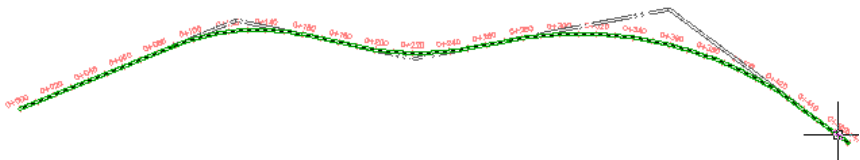
جا پیمان ده ئیت که هیلی به کهم دیار بکهین داوای نهوه داوای دیار کردنی هیلی دووه دهکات ، داوای دیار کردنیان ده ئیت گوشه که نه (180 پله) که متره یان زیاتره وه کو لای خوارهوه



جا كليك له سهر (Less than 180) دهكەين ئينجا داواى نيوهتيرهى كه وانه كه دهكات  
 نيمهش بو نمونه دنوسين (120) جا (Enter) دهكەين جا كه وانه يهكى بهم  
 شيويه مان بو دروست دهكات

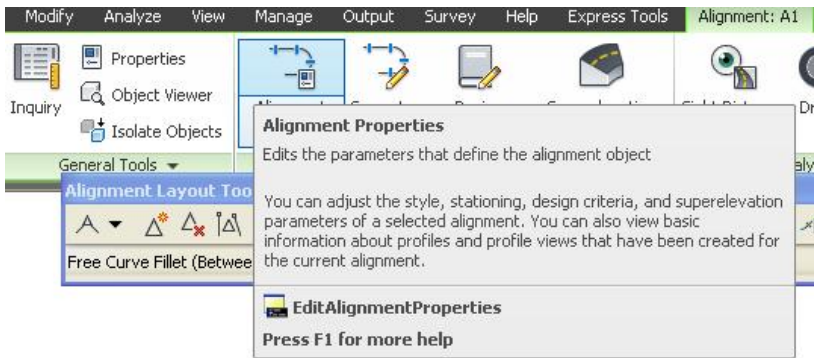


هر بهم شيويه هموو كه وانه كان دروست دهكەين جا ريره وهكه بهم شيويهى خوارهوى  
 ليديت

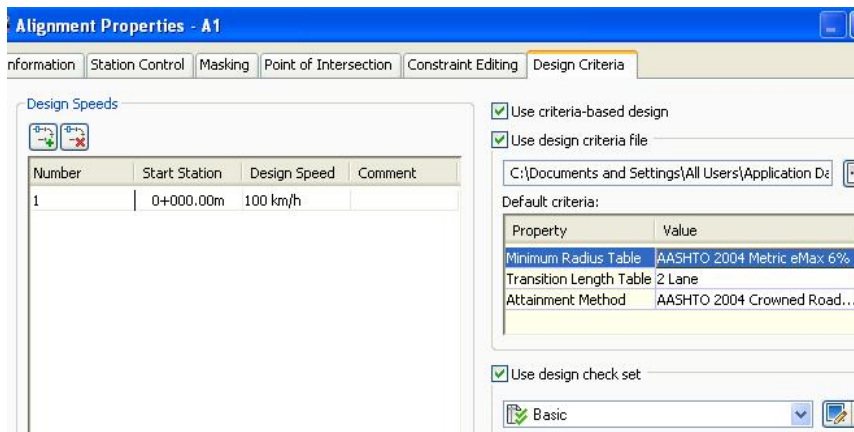


ليره دا ريره وهكه تهواو بووه به لام نازانين خيرايى ريبيدراو له سهر نهو ريگايه چه نده؟  
 بو زانينى خيرايى ريبيدراو كليك له سهر ريره وهكه دهكەين ئينجا دهچينه  
 (Alignment Properties) وهكو لاي خوارهوه

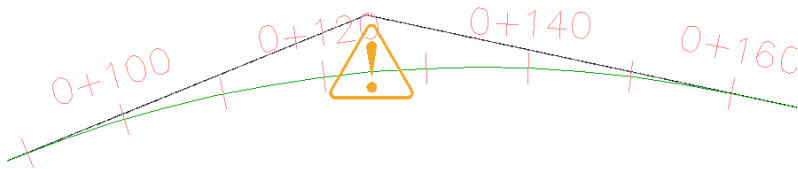




جا په نجه‌روی (Alignment Properties-A1) دیت نیمه‌ش له به‌شی  
 له (Design Criteria) خپرای (100 km/h) تاقی ده‌کینه‌وه ، له  
 (Minimum Radius Table) دا (AASHTO 2004 eMax 6%)  
 هه‌نده‌بژیرین وه‌کو لای خواره‌وه



جا (Apply) نینجا (OK) ده‌کین ، به‌لام نه‌گه‌ر سه‌یری که‌وانه‌گان بکه‌ین ده‌بیین  
 نیشان‌هی سه‌رسورمان له‌سه‌ر که‌وانه‌گان دانراون وه‌کو لای خواره‌وه



نہو نیشانہ مانای ٹہوویہ کہ نیوہتیرہی نہو کہواندہیہ بچووکہ و بو ٹہو خیراییہ نابیت وہ پیویستہ نیوہتیرہی کہواندہکہ زیاد بکہین یان خیرایی ریپیدراو کہم بکہینہوہ، جا بو چارہسہرکردنی نہو کیشہیہ کلیک لہسہر ریڑہوہکہ دہکہین ئینجا کلیک لہسہر (Design Criteria Editor) دہکہین وھکو لای خوارہوہ



جا پہ نجرہی (Design Criteria Editor) دیت، ئیمہش دہچینہ (Alignments) ئینجا (Minimum Radius Tables) ئینجا کلیک لہسہر (AASHTO 2001 eMax 6%) دہکہین وھکو لای خوارہوہ

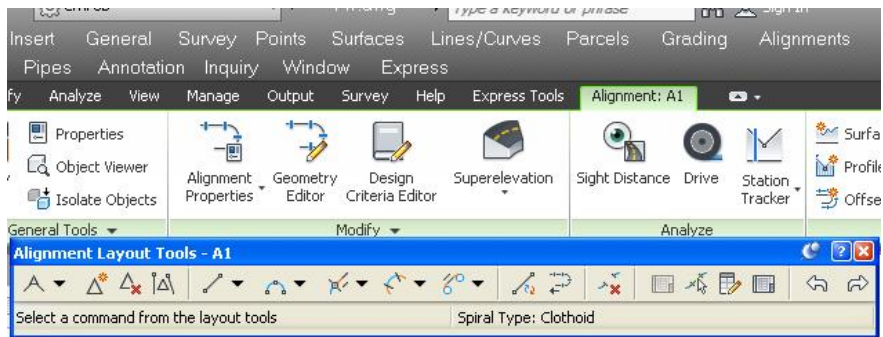
Speed	Radius
20	15
30	30
40	55
50	90
60	135
70	195
80	250
90	335
100	435
110	560
120	755
130	950

Comments

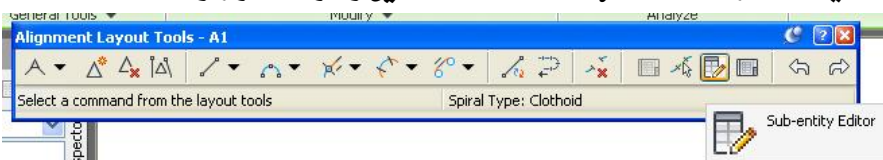
Make file read-only Save and Close

لهو خشته یه دا دیاره که بو خیرایی ( 100کم/کت ) پیوستمان به که وانه یه ک هه یه که نیوه تیره که ی ( 435 متر ) بیت، به لام نیوه تیره ی نه و که وانه ی نیمه دروستمان کردوو ته نه ا ( 120متر ) ه که واته به گویره ی خشته ی سهروه خیرایی ریپیدراو بو که وانه که ی نیمه ته نه ا ( 50 ) کیلومتره ته نه کاتژمیړیکدا .

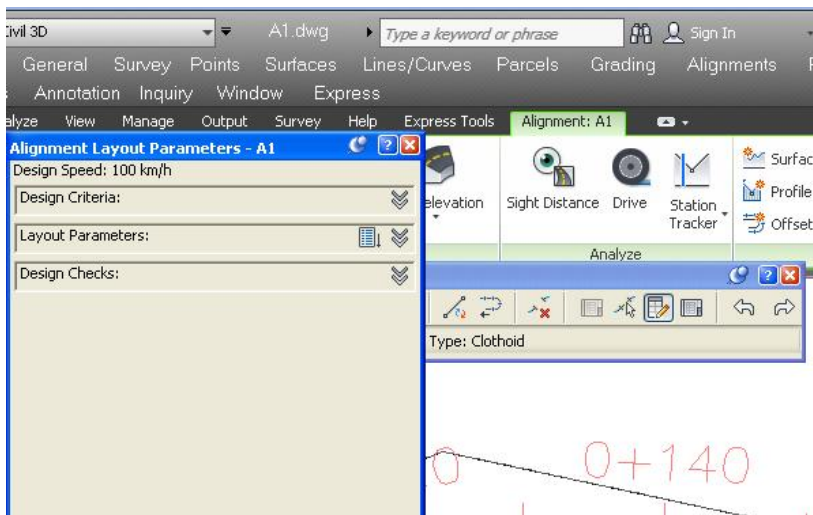
نه گهر به مانه وی نیوه تیره ی که وانه که زیاتر بکه یین بو نه وه ی خیرایی ریپیدراو زیاد بیت کلیک له سه ر ریپروهه که ده که یین نییجا ده چینه ( Geometry Editor ) جا په نجره ی ( Alignment Layout Tools –A1 ) دیت وه کو لای خواره وه



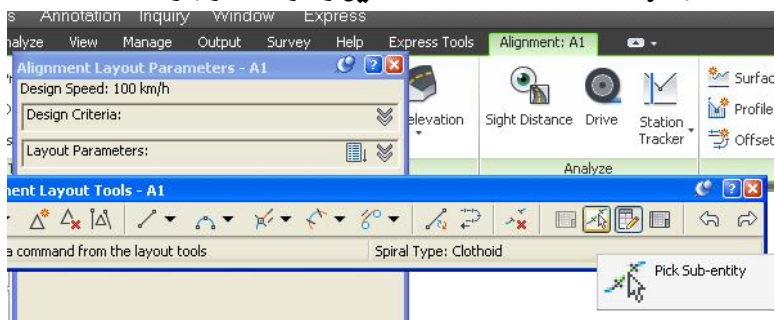
جا کلیک نه سهر (Sub-entity Editor) دهکین وهکولای خوارهوه



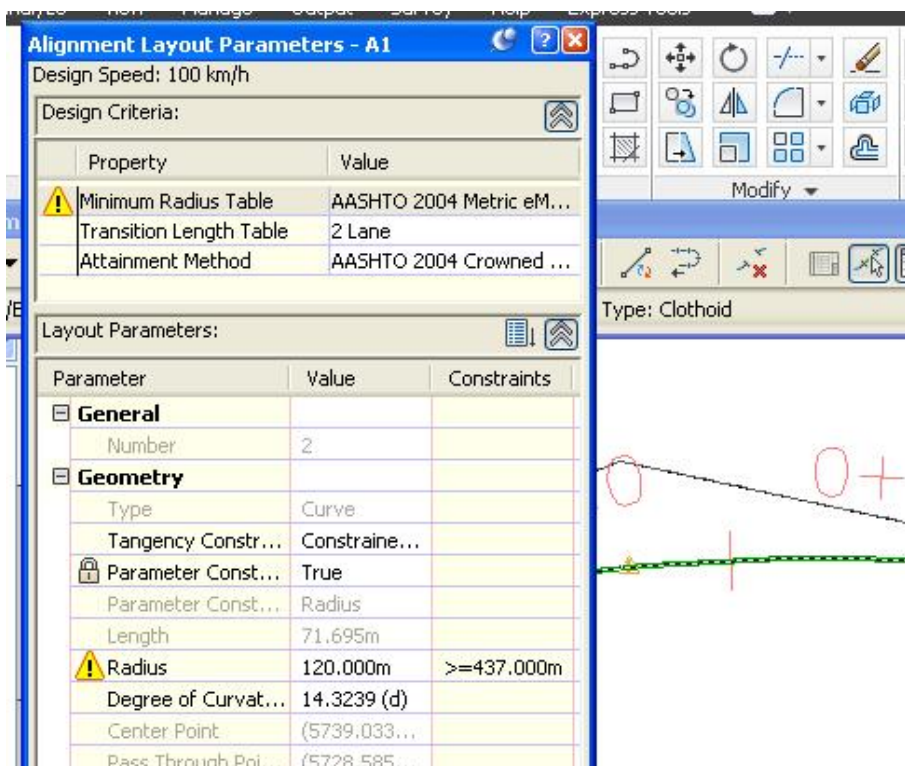
جا په نجره دی (Alignment Layout Parameters-A1) دیت وهکولای خوارهوه



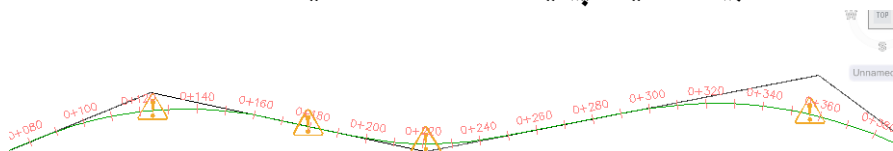
## جا کلیک له سهر (Pick Sub-entity) دهکين وهکولای خوارهوه



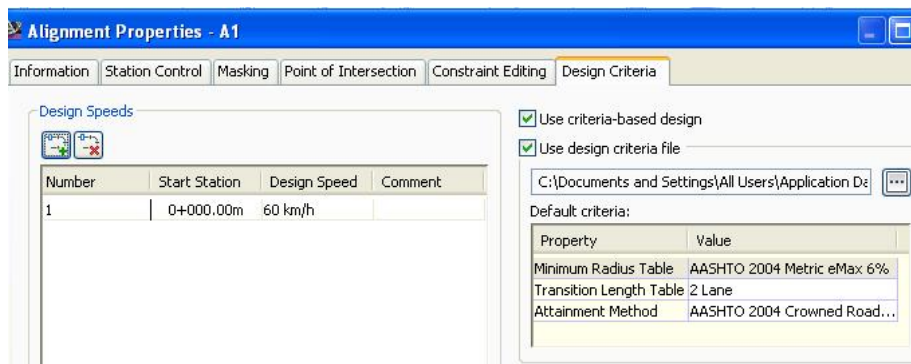
ئینجا کلیک له سهر که وانده یه که م دهکین جا زانیاریه کانی نه و که وانده نه په نجهری (Alignment Layout Parameters-A1) درده که ویت وهکولای خوارهوه



له و په نجهرديه دا دياره كه نيوه تيره نووسراوه (120متر) به لام له ته نيشتي نووسراوه دهې نه و نيوه تيره يه گه وره تر بيت يان يه كسان بيت به (437متر) ، كه مترين نيوه تيره به گويره ي خسته كه بو خيرا يي (60 كم /كت) برتتبه له (135متر) جا نيمه ش نه و كه وانانه ي كه نيوه تيره يان كه متره له (135متر) ده يانكه ينه (135متر) به لام نه مجاره يان راسته هيلي نيوان دوو كه وانانه ي يه كه م و دووم كورتر ده بيت له دريژي پيوست وه كو له خواره وه دياره



بويه پيوسته بگه رپينه وه (Alignment Properties) وه خيرا يي رپيدراو بگوړين بو (60 كم /كت) هه روه كو له خواره وه دياره



جا وه كو پيشوو نيوه تيره ي كه وانانه كان به گويره ي رپيدراو ريكده خه ين وه كو لاي خواره وه

Sections Pipes Annotation Inquiry Window Express

Alignment Layout Parameters - A1

Design Speed: 60 km/h

Design Criteria:

Property	Value
Minimum Radius Table	AASHTO 2004 Metric eM...
Transition Length Table	2 Lane
Attainment Method	AASHTO 2004 Crowned ...

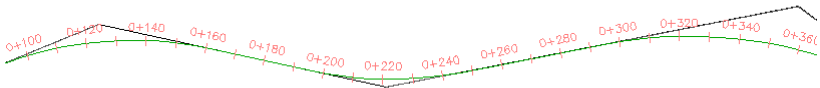
Layout Parameters:

Parameter	Value	Constraints
<b>General</b>		
Number	2	
<b>Geometry</b>		
Type	Curve	
Tangency Constr...	Constraine...	
Parameter Const...	True	
Parameter Const...	Radius:	
Length	73.487m	
Radius	123.000m	>=123.000m
Degree of Curvat...	13.9746 (d)	
Center Point	(5739.307...	
Pass Through Poi...	(5728.597...	

Spiral Type: Clothoid

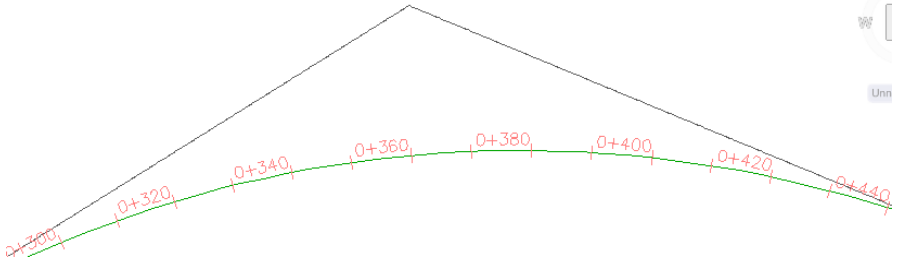
The screenshot shows a software interface for alignment layout. On the left, there are two tables: 'Design Criteria' and 'Layout Parameters'. The 'Layout Parameters' table includes sections for 'General' and 'Geometry'. The 'Geometry' section lists various parameters such as Type, Tangency Constraint, Parameter Constraints, Length, Radius, Degree of Curvature, Center Point, and Pass Through Point. On the right, there is a graphical view of a curve with stationing markers (0+120, 0+140, 0+160) and a 'Select subentity:' button.

ئىنجا رېرەوھەمان بەم شىۋەيەي لىدېت و نىشانەكانى سەرسورمان نامىن



## دهستکاری کردن و ریکخستنی ریپرهو

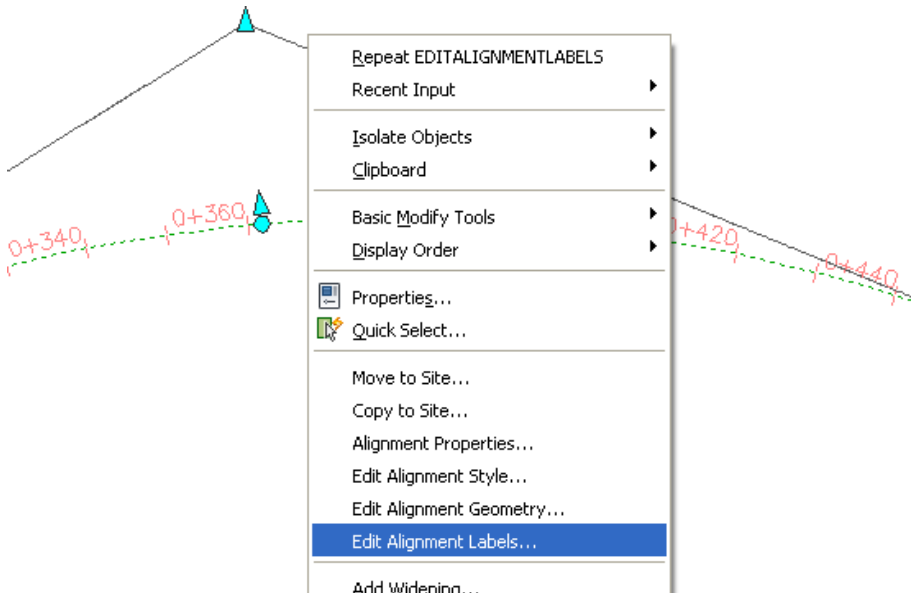
ریپرهویکمان ههیه بهم شیوهیهی خوارهوه



لهم ریپرهوهدا

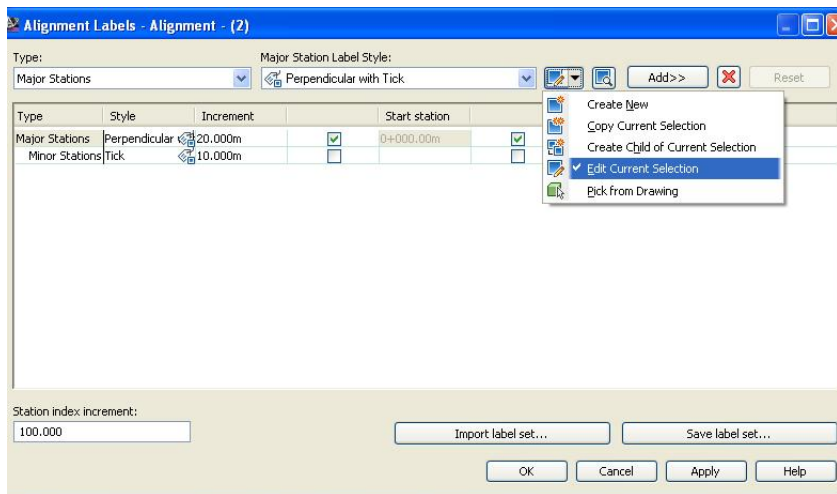
- نووسینی ویستگهکان به تهرییی ریپرهوهکه نووسراوه
- نووسینهکان به شیوازی هزار نووسراوه واته (0+320) ، (0+300)
- رهنگیکی تاییهت دانراوه بو ویستگهکان

بو دهستکاری کردنی نهو شیوازه سهههتا کلیکی راست لهسهه ریپرهوهکه دهکهین ئینجا  
کلیک لهسهه (Edit Alignment Labels) دهکهین وهکولای خوارهوه

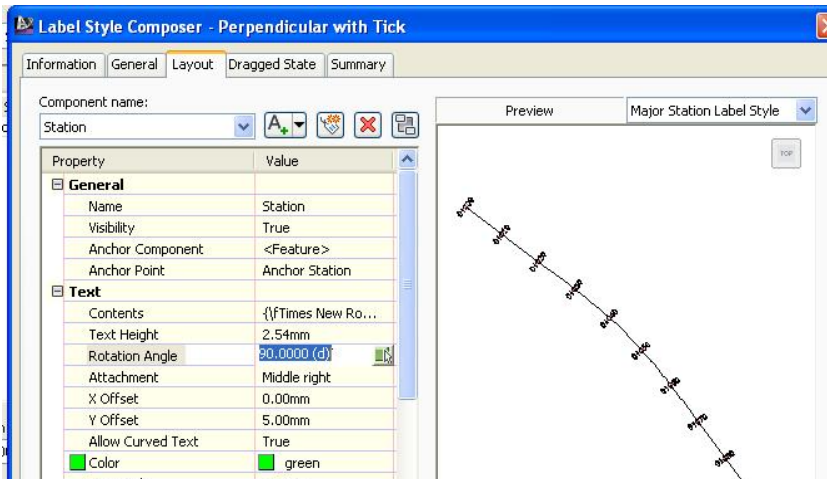




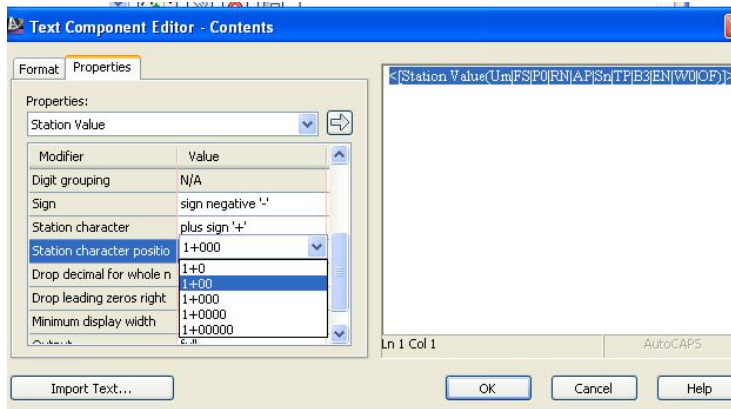
جا په نجهړی (Alignment Labels) دیت ، نیمه ش له بهشی (Type) دا  
 (Major Stations) هه لده بڼیزین وه دوی کلیک کردن له سره سره تیره که (Edit  
 Current Selection) هه لده بڼیزین وه کو لای خواره وه



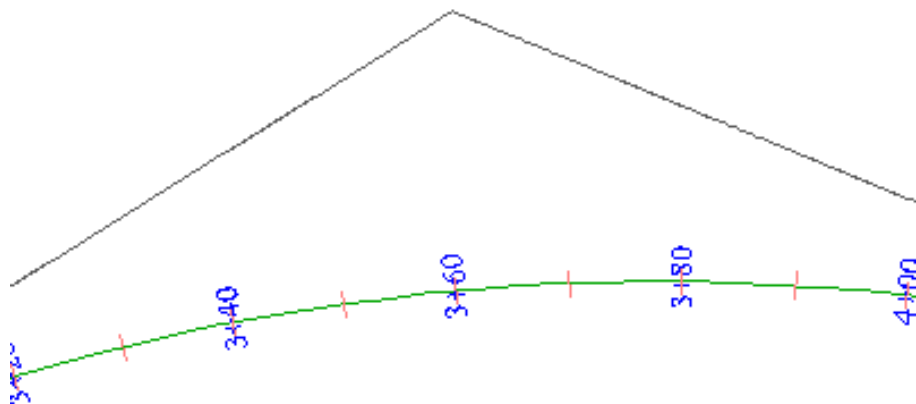
جا په نجهړی (Label Style Composer) دیت ، نیمه ش نه گهر (Layout)  
 نه کرابوده نه وا دهیکه یینه وه جا (Rotation Angle) دهکینه (90) وه دهستکاری  
 (Y-Offset) دهکین تا نووسینه کان دهکونه ناوهراستی رپړه وه که ینجا بهشی  
 (Contents) دهکینه وه وه کو لای خواره وه



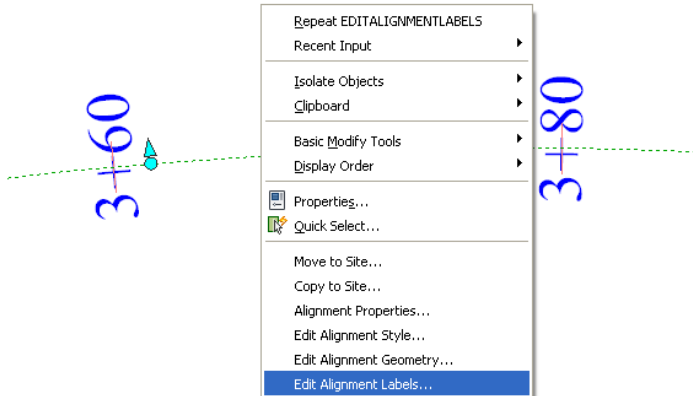
جا په نجهره‌ی (Text Component Editor-Contents) دیت ، نیمه‌ش له به‌شی (Properties) دا (Station Value) هه‌لده‌بژیرین وه نووسینی لای راست دیارده‌که‌ین نینجا له به‌شی (Station character) دا (1+ 00) هه‌لده‌بژیرین وه له به‌شی (Format) دا ره‌نگیک هه‌لده‌بژیرین نینجا کلیک له‌سه‌ر سه‌ره تیره ناسویییه‌که‌ی ته‌نیشته (Station Value) ده‌که‌ین وه‌کو لای خواره‌وه



نینجا (OK) ده‌که‌ین ، جا بو هه‌موو په نجه‌ره‌کانی تریش (Apply) و (OK) ده‌که‌ین نینجا ریږه‌وه‌که وه‌کو لای خواره‌وه‌ی لیږدیت



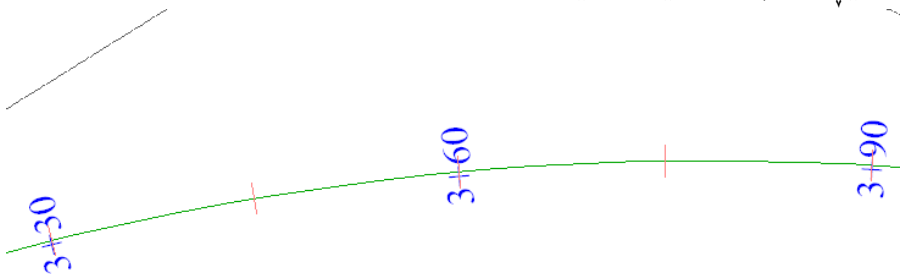
ههروهه دهتوانين زياد بووني ويستگه كان بگورين ، بو نمونه له و ريره وهى سهروهه ويستگه كان (10، 10) زياديان كردوه به لام نووسينه كان (20، 20) نووسراون ، بو گوريني نووسيني ويستگه كان له (10 و 20) وه بو جورىكى تر كليكى راست له سه ريره وهكه دهكەين و دهچينه (Edit Alignment Labels) وهكو لاي خوارهوه



جا په نجهرهى (Alignment Labels) ديت ، نيمهش له بهشى ( Major Station ) دا زيادكرده كه دهكەينه (30) وه بهشى (Minor Station) زيادكرده دهكەينه (15) وهكو لاي خوارهوه


Alignment Labels - Alignment - (2)						
Type:		Major Station Label Style:				
Major Stations		Perpendicular with Tick				
Type	Style	Increment		Start station		End station
Major Stations	Perpendicular	30.000m	<input checked="" type="checkbox"/>	0+000.00m	<input checked="" type="checkbox"/>	0+624.97m
Minor Stations	Tick	15.000m	<input type="checkbox"/>		<input type="checkbox"/>	

جا ريره وهكه بهم شيوهيهى ليديت



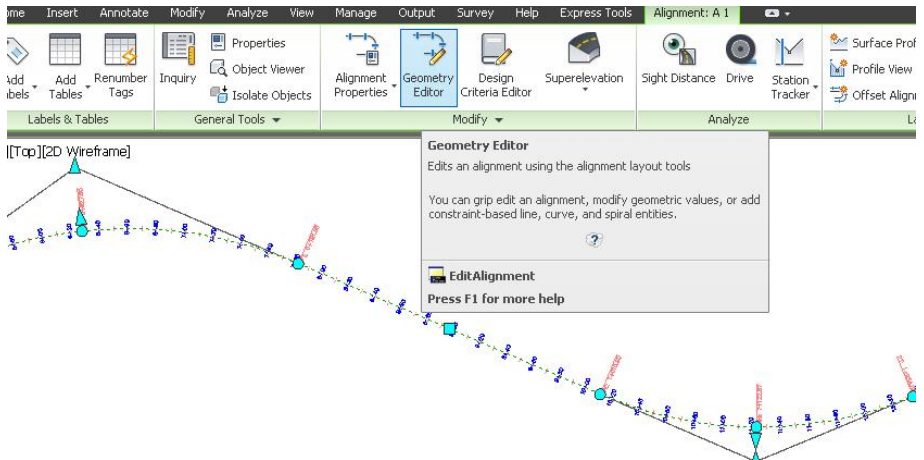
## دیاری کردنی خیرایی ریپیدراو به گویره ریرو

ریرویکمان ههیه بهم شیوهیهی خوارهوه خیرایی ریپیدراوی نووسراوه (100 کم/کت)

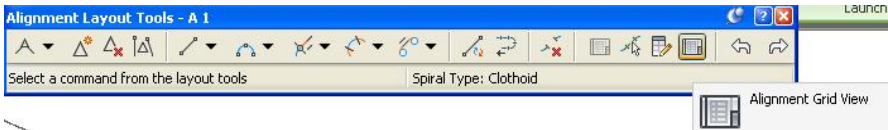


دهمانهوی پاسادان بو نهو ریگایه بکهین تا بزاین نهو ریگایه بو نهو خیراییه دهگونجی یان نا ؟

سهرتا کلیک لهسهر ریروههکه دهکهین ئینجا دهچینه (Geometry Editor) وهکو لای خوارهوه



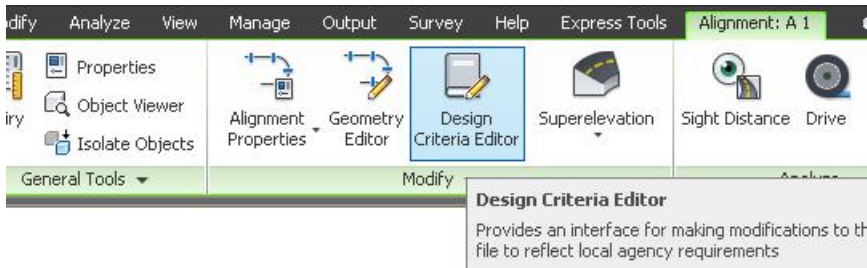
جا په نجهرهی (Alignment Layout Tools) دیت ، ئیمهش کلیک لهسهر دهکهین وهکو لای خوارهوه (Alignment Grid View)



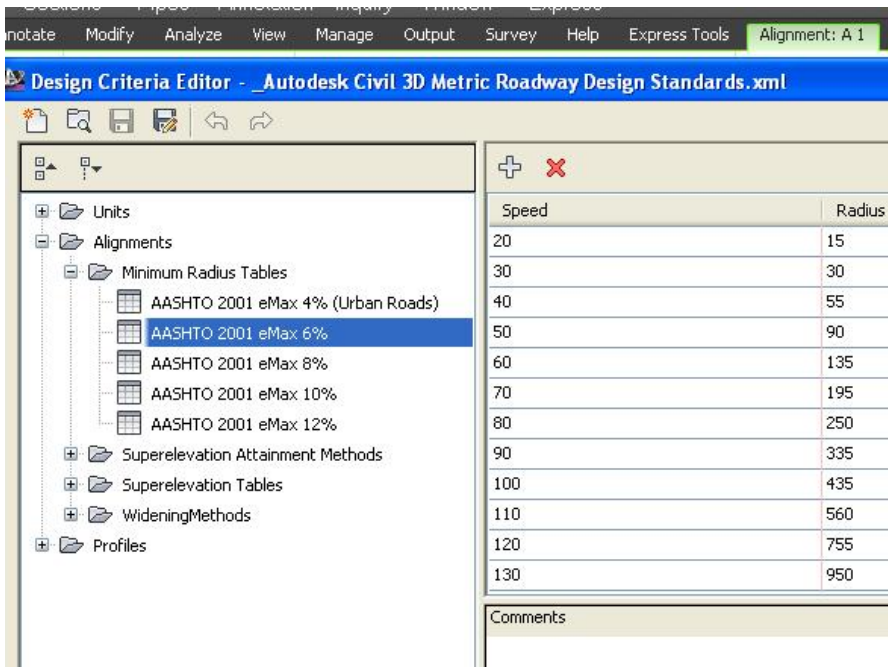
جا په نجهردی (Alignment entities) دیت که زانیاری ته اوای راسته هیل و چه ماوه کانی نه و ریگایه ی تپدایه وه کو خواره وه

No.	Type	Tangency Constraint	Parameter Constr...	Parameter ...	Length	Radius	Minimum Radius	Design Speed
1	Line	Not Constrained (Fixed)		Two points	473.798m			100 km/h
2	Curve	Constrained on Both Sides (F...		Radius	308.003m	300.000m	437.000m	100 km/h
3	Line	Not Constrained (Fixed)		Two points	228.994m			100 km/h
4	Curve	Constrained on Both Sides (F...		Radius	223.757m	280.000m	437.000m	100 km/h
5	Line	Not Constrained (Fixed)		Two points	669.968m			100 km/h
6	Curve	Constrained on Both Sides (Free)		Radius	207.017m	450.000m	437.000m	100 km/h
7	Line	Not Constrained (Fixed)		Two points	857.672m			100 km/h

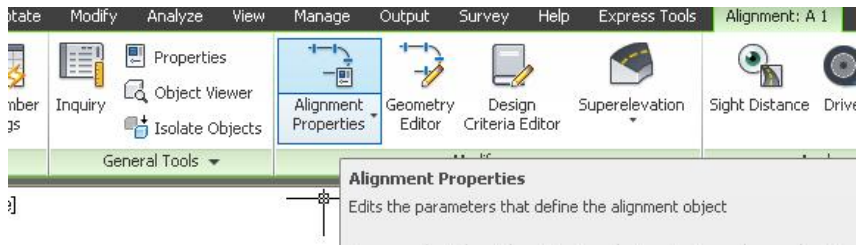
نه و په نجهردا چه ماوه ی یه که م و دووم نیشانه ی سه رسورمانیان له سه ر دانراوه وه نو سراه دریشی نیوه تیره کان (280 م، 300 م) ه به لام پیویسته له (437 م) که متر نه بن نینجا ده گونجیت بو خیرایی (100 کم/کت)، بو چاره سه رکردنی نه و کیسه یه کلیک له سه ر ریږه وه که ده که ی نینجا کلیک له سه ر (Design Criteria Editor) ده که ی نه و کو لای خواره وه



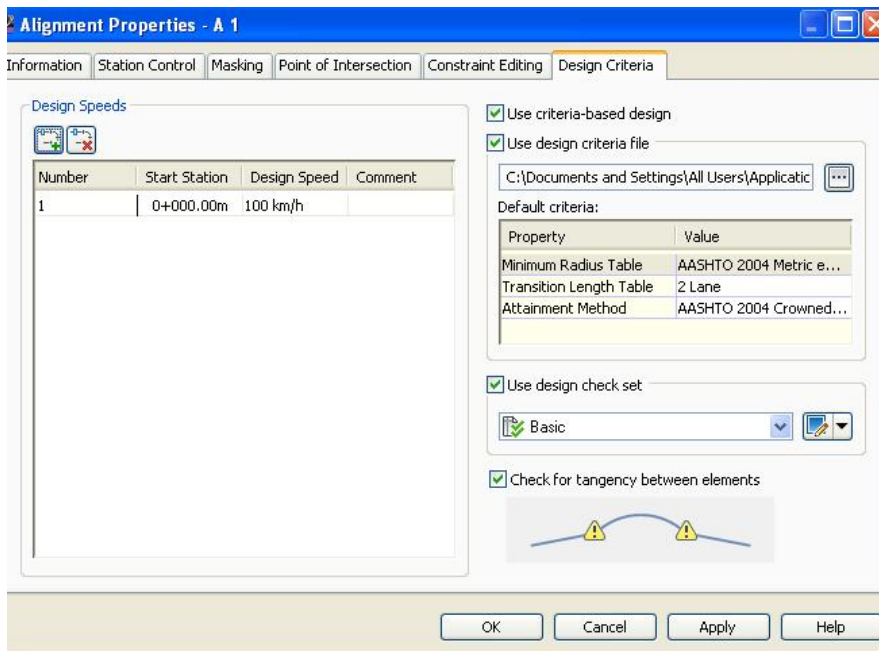
نینجا په نجهردی (Design Criteria Editor) دیت، نیهمش (+) ته نیشته (Alignments) ده که ی نه وه دوا ی نه وه (+) ته نیشته (Minimum Radius) (Tables) ده که ی نه وه و کلیک له سه ر (AASHTO 2001 eMax 6%) ده که ی نه و جا خسته ی (Speed و Radius) دیت وه کو لای خواره وه



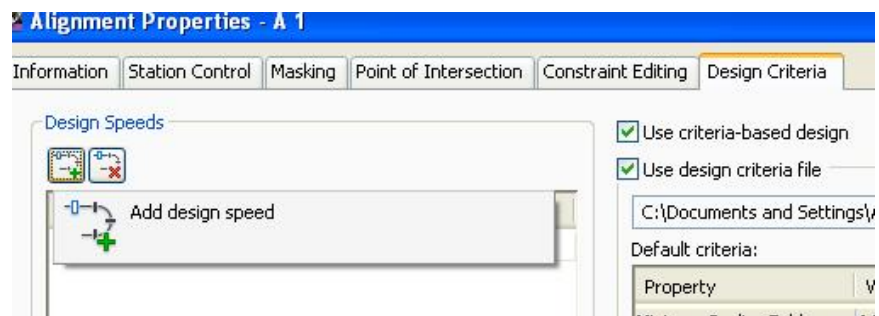
به گویاری نهو خسته یه پیویسته خیاری سهر هردوو چه ماهه کان بکهینه (80 کم/کت) جا بو گویینی خیارییه که کلیک له سهر (Alignment Properties) دهکین وهکو لای خوارهوه



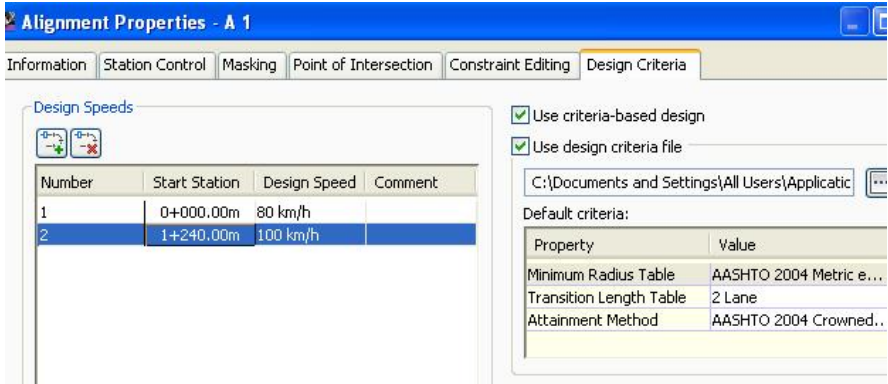
جا په نجهری (Alignment Properties) دیت نیمهش کلیک له سهر (Design Criteria) دهکین وهکو لای خوارهوه



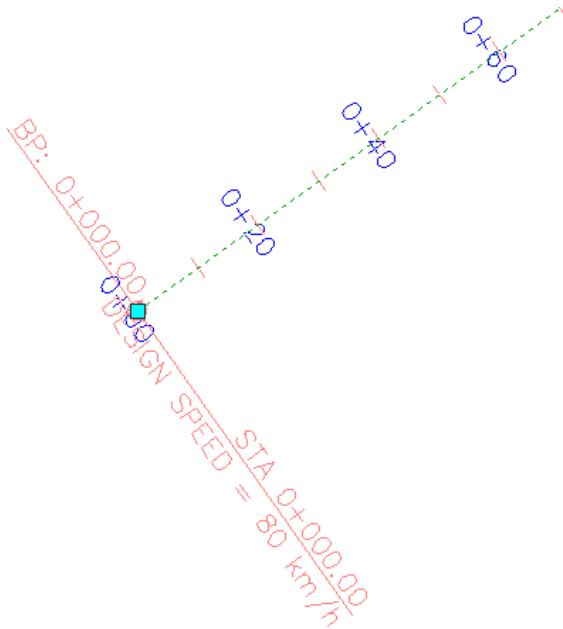
نیچا کلیک له سهر (Add design speed) ده که یین وه کو لای خواره وه



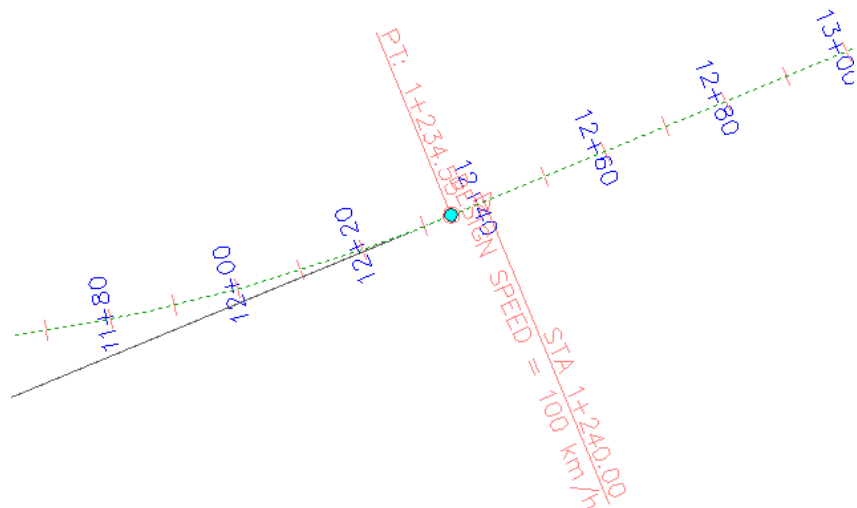
جا خیراییه کی تر زیاد ده بی نیهمش له ویستگه ی (0+00) خیراییه که ده که یینه  
 (80کم/کت) وه له ویستگه ی (1+240) خیراییه که ده که یینه (100کم/کت) وه کو لای  
 خواره وه



جا (Apply) نینجا (OK) دهکین جا خیراییه کان لهو ویستگانهی نووسیمان بهو شیوهیه دهردهکهون







ئىنجا دووباره دەچىنەو (Geometry Editor) بۇ ئەوۋى بزانىن چەماوەكان بۇ ئەو  
 خىرايىانە دەگونجىن يان نا؟  
 كليك ئەسەر (Alignment Grid View) دەكەين وەكو لاي خواروۋە




ئىنجا پە نچەرەى (Alignment entities) دىت وەكو لاي خواروۋە

r...	Parameter ...	Length	Radius	Minimum Radius	Design Speed
	Two points	473.798m			80 km/h
	Radius	308.003m	300.000m	252.000m	80 km/h
	Two points	228.994m			80 km/h
	Radius	223.757m	280.000m	252.000m	80 km/h
	Two points	669.968m			100 km/h
	Radius	207.017m	450.000m	437.000m	100 km/h
	Two points	857.672m			100 km/h

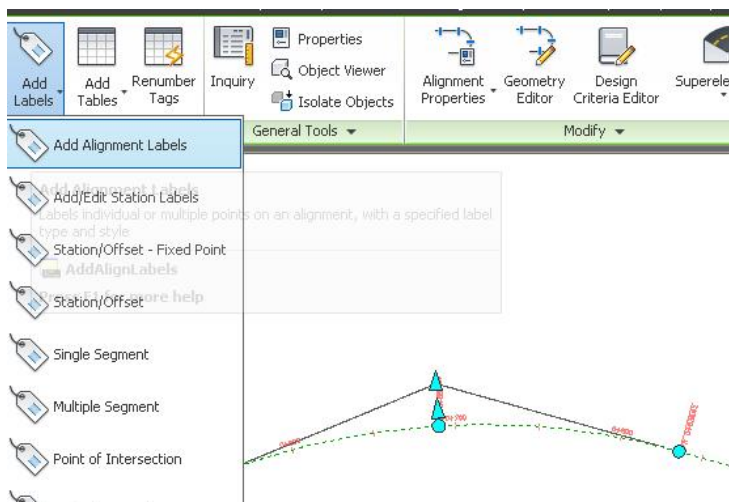
ئەو پە نچەرەيەدا ديارە كە نىشانەكانى سەرسورمان نەماون وە درىژى نىوہتيرەى  
 چەماوەكان زياترن ئە كەمترين نىوہتيرە بۇ خىرايى (80كم/كت) بويە ريرەوہكە  
 تەواوہ وەيچ كيشەيەكى نىہ.

## نووسینی هیل و چهماوهکان له سه ریڤره و دروستکردنی خشته

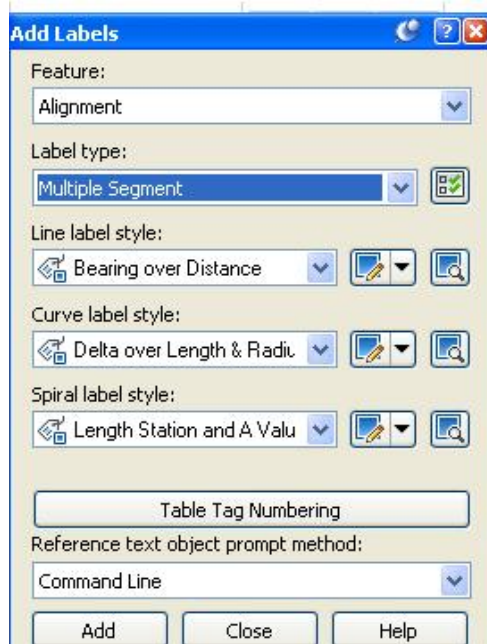
ریڤره ویکمان ههیه بهم شیویه دهمانهوی زانیاری تهواو دهرباره ییکهاتهکانی نهو ریڤره له خشتهیه کدا کۆ بکهینهوه



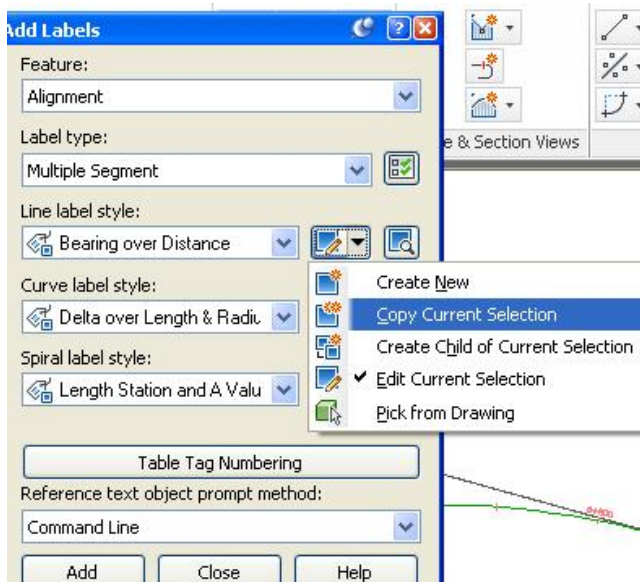
لهو ریڤرهوهدا ههروهکو دیاره چوار راسته هیل و سی چهماوهمان ههیه ، سه رته تا کلیک له سه ریڤرهوهکه دهکەین ئینجا دهچینه (Add Labels) ئینجا (Add Alignment Labels) ههروهکو له خوارهوه دیاره



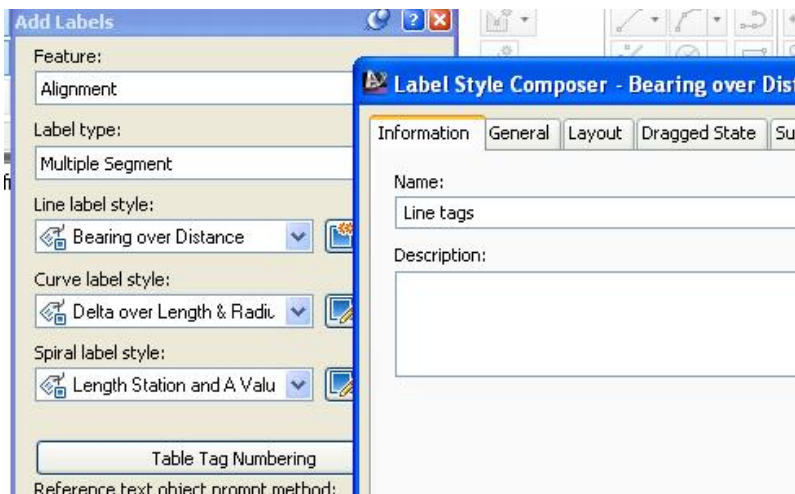
جا په نجه ره ی (Add Labels) دیت ، ئیمهش له بهشی (Label type) دا (Multiple Segment) هه ئه بتریزین وهکو لای خوارهوه



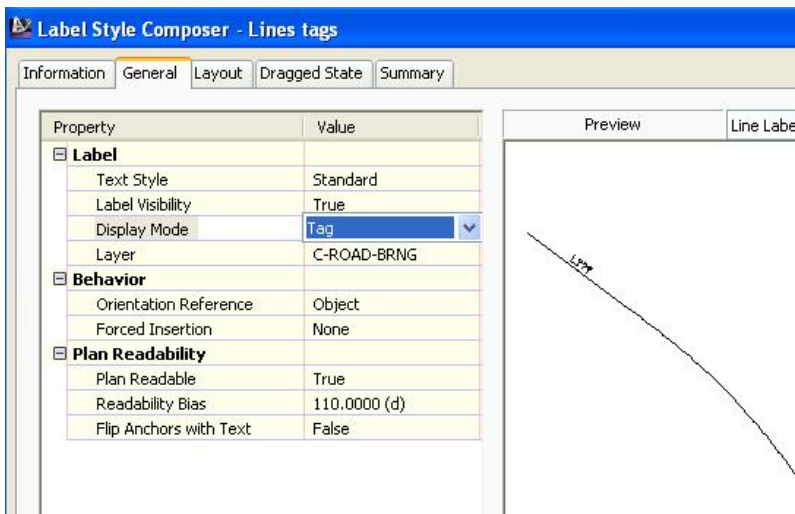
وه نه به شی (Line label style) نهو سه ره تیره ی که نه وینه که دا دیاره ده که یینه وه  
 و (Copy Current Selection) هه ئده بژیرین وه کو لای خواره وه



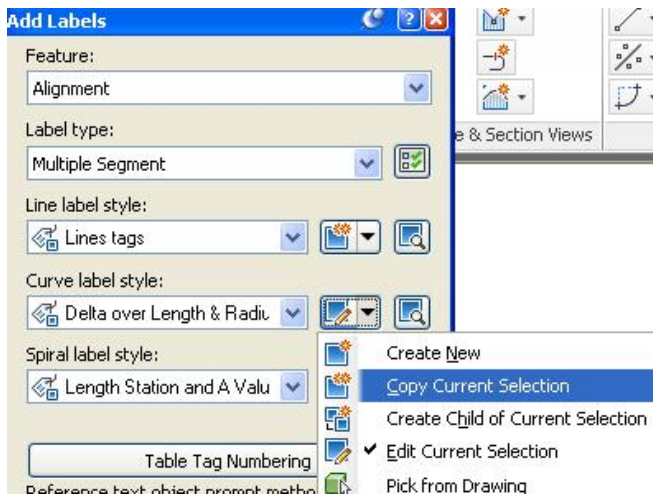
جا په نجره‌ی (Label style Composer) دیتا نیمه‌ش به‌شی  
 (Information) هه‌لده‌بژیرین و نه ژیر (Name) دا دهنوسین (Line tags)  
 وه‌کو لای خواره‌وه



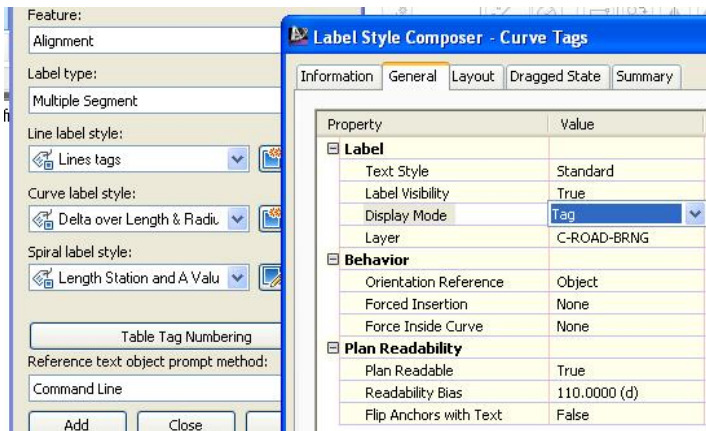
نینجا به‌شی (General) هه‌لده‌بژیرین و نه به‌رام‌بهر (Display Mode) دا  
 (tag) هه‌لده‌بژیرین وه‌کو لای خواره‌وه



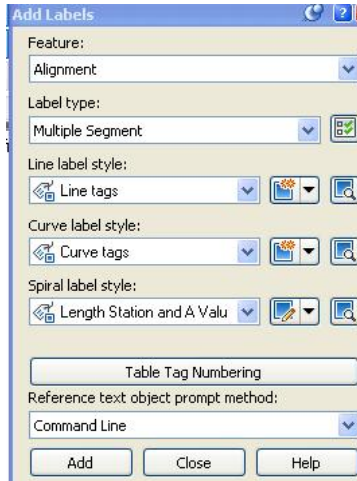
جا (OK) دهكښ و دهگه پښنه وه په نجهري (Add Labels) ، نه مجاره نه به شي  
 (Curve label style) سه رته تيره كه دهكښنه وه و ( Copy Current Selection)  
 ( Selection) هه ډله بڼيزين وه كو لاي خواره وه



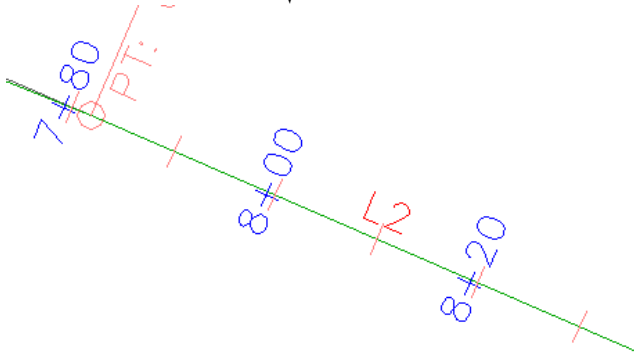
جا په نجهري (Label style Composer) ديت نيمه ش به شي  
 (Information) هه ډله بڼيزين و له ژير (Name) دا دنووسين (Curve tags)  
 نينجا به شي (General) هه ډله بڼيزين و نه به رامبه ر (Display Mode) دا  
 (tag) هه ډله بڼيزين وه كو لاي خواره وه



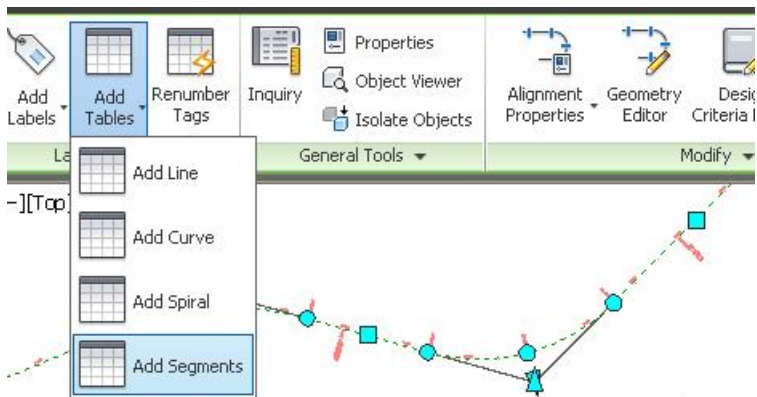
نينجا (OK) دهكښ و دهگه پښنه وه په نجهري (Add Labels) وه كو لاي خواره وه



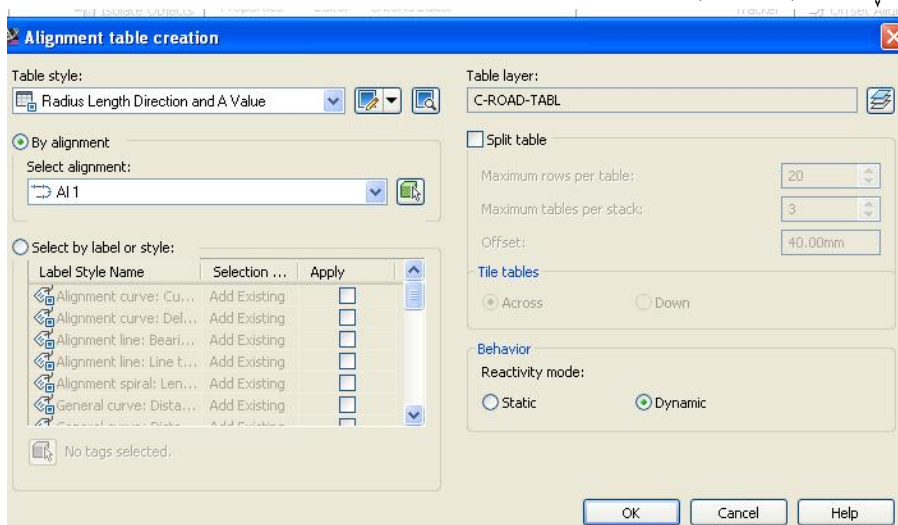
به لأم دستکاری به شی (Spiral label style) ناکهین چونکه نه و ریپره ودها  
 (Spiral) مان نیه، نینجا کلیک نه سهر (Add) دهکهین نینجا کلیک نه سهر ریپره ودهکه  
 دهکهین جا ژمارهی هیل و که وانه کان نه سهر ریپره ودهکه دنوسرین وهکو لای خواره وه



نینجا په نجهدهی (Add Labels) داده خهین.  
 دواى نه وه دهچینه (Add Tables) دواى نه ویش (Add Segments) وهکو لای  
 خواره وه



جا په نچه‌ری (Alignment table creation) دیت، نیمه‌ش ( ) By alignment (Select alignment) هه‌نده‌بژیرین وه نه به‌شی دا نه‌و ریږه‌وه هه‌نده‌بژیرین که ده‌مانه‌وی خشته‌ی بو‌بکین، جا نه‌گه‌ر ریږه‌وه‌که نه زور راسته هیل و که‌وانه پیک هاتبی نه‌وا کلیک له خانه‌ی (Split table) ده‌کین و خشته‌که به‌ گویره‌ی لاپه‌ره‌کان دابه‌ش ده‌کین، وه نه به‌شی (Behavior) دا (Dynamic) هه‌نده‌بژیرین بو‌نه‌وی هه‌ر گورانکاریه‌که له ریږه‌وه‌که بکین یه‌کسه‌ر له خشته‌که‌دا گورانکاری به‌سه‌ردا بیټ وه‌کو لای خواره‌وه



ئىنجا (OK) دەكەين و ئەو شۆينەى كە بمانەوى كليك دەكەين و ئەم خشتەيەمان بۇ  
 دروست دەكات

### AI 1

Number	Radius	Length	Line/Chord Direction	A Value
L1		539.90	N67° 30' 07.27"E	
C1	450.00	299.21	N86° 33' 01.22"E	
L2		196.27	S74° 24' 04.83"E	
C2	300.00	317.55	N75° 16' 29.89"E	
L3		366.64	N44° 57' 04.61"E	
C3	350.00	429.16	N80° 04' 42.13"E	
L4		691.58	S64° 47' 40.36"E	

جا ئەگەر ھەر گۆرانكارىيەك ئە رېرەوہكەدا بکەين ،بۆنمونه كەوانەى (C1) بکەينە  
 (440) مەتر ئە جياتى (450) مەتر وەكو لای خواروہ

	Parameter ...	Length	Radius	Minimum Radius	Design Speed
1	Two points	543.357m			100 km/h
2	Radius	292.561m	440.000m	437.000m	100 km/h
3	Two points	199.726m			100 km/h
4	Radius	317.549m	300.000m	252.000m	80 km/h
5	Two points	366.645m			90 km/h
6	Radius	429.158m	350.000m	336.000m	90 km/h
7	Two points	691.584m			90 km/h

ئەوا يەكسەر خشتەكە بە گویرەى گۆرانكارىيەكە تازە دەبیتەوہ وەكو لای خواروہ

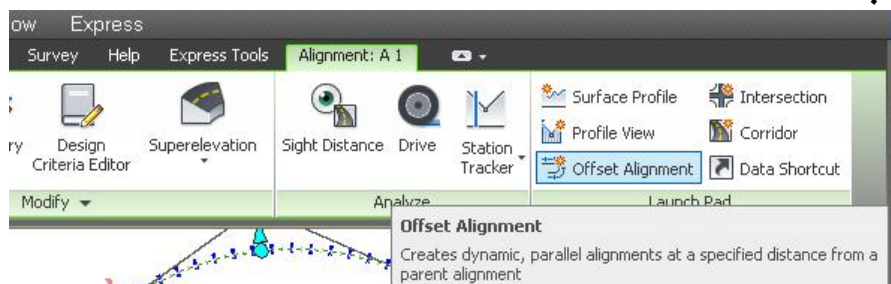


## AI 1

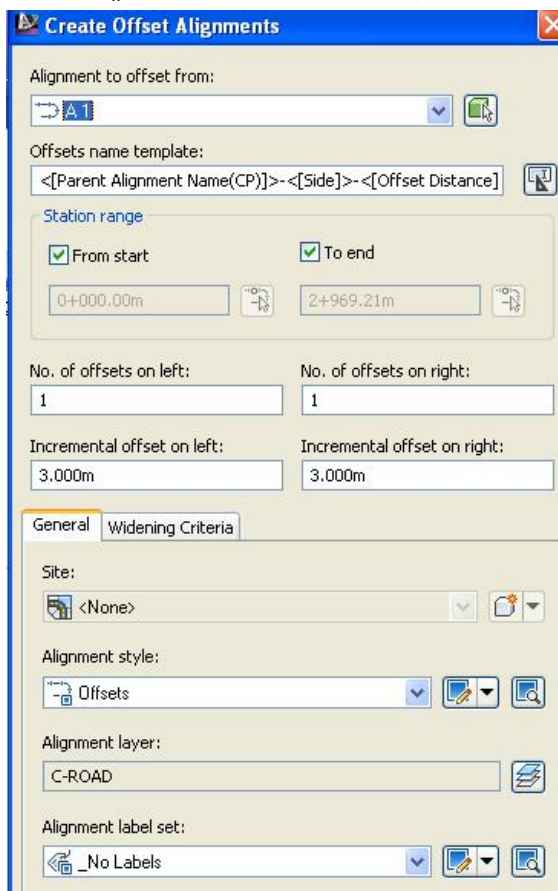
Number	Radius	Length	Line/Chord Direction	A Value
L1		543.36	N67° 30' 07.27"E	
C1	440.00	292.56	N86° 33' 01.22"E	
L2		199.73	S74° 24' 04.83"E	
C2	300.00	317.55	N75° 16' 29.89"E	
L3		366.64	N44° 57' 04.61"E	
C3	350.00	429.16	N80° 04' 42.13"E	
L4		691.58	S64° 47' 40.36"E	

## دروستکردنی لای راست وچه پی ریږه و فراوانکردنی

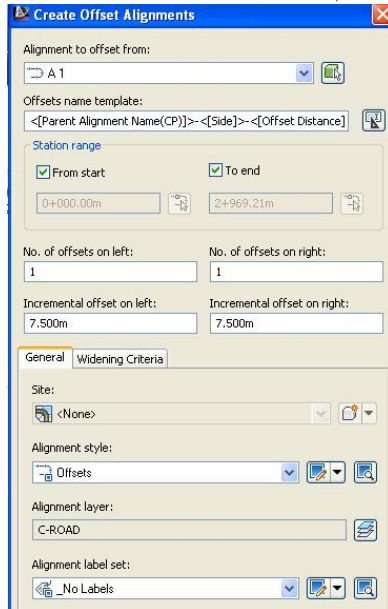
بۇ هیئانی لای راست و چه پی ریږه سهره تا کلیک له سهر ریږه وه که ده که یین و ده چینه (Offset Alignment) وه کو لای خواره وه



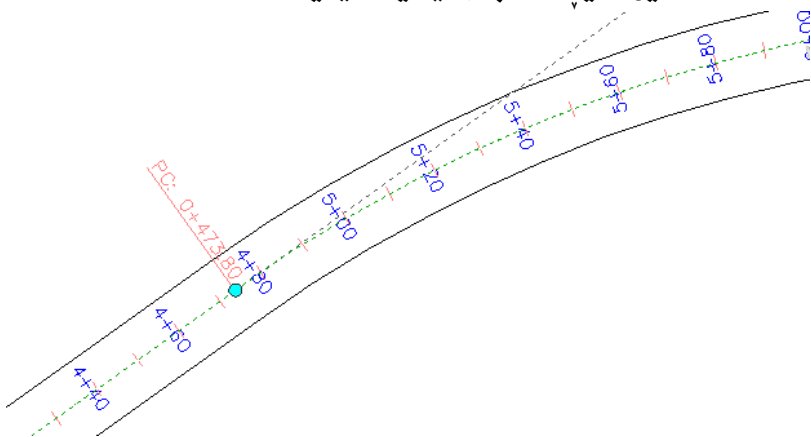
نینجا په نجره دی (Create Offset Alignments) دیت وه کو لای خواره وه



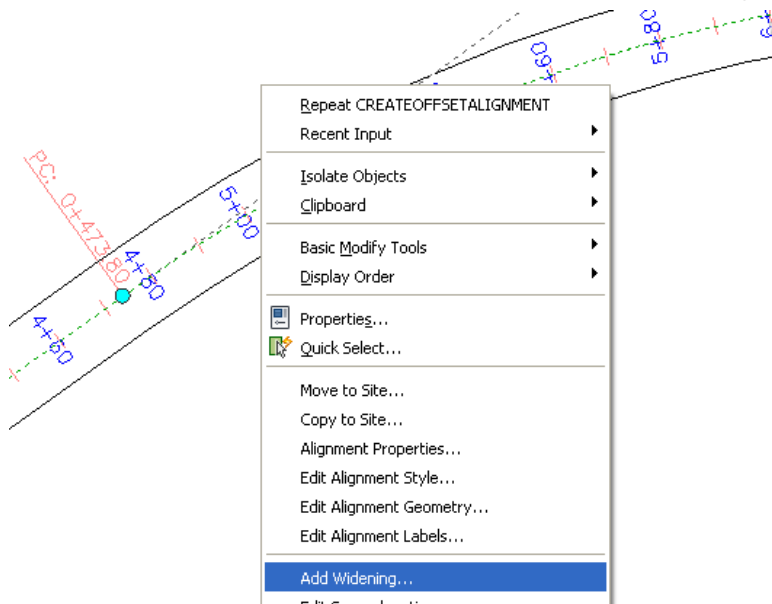
نهو په نجره دا ناوی رپړه وکه هه لږه برترین هه روهه ده توانین له سه رته تاوه تا کوتایی یان له به شیکي دیاریکراوی رپړه وکه لای راست و چهپ دروست بکهین ، هه روهه ژماره ی هیله کانی لای راست و چهپ دیار بکهین وه دووری نهو هیلانه له هیلی ناوه راستی رپړه وکه ده نو سین .....  
 جا په نجره که بهم شیوه یه پرده کهینه وه



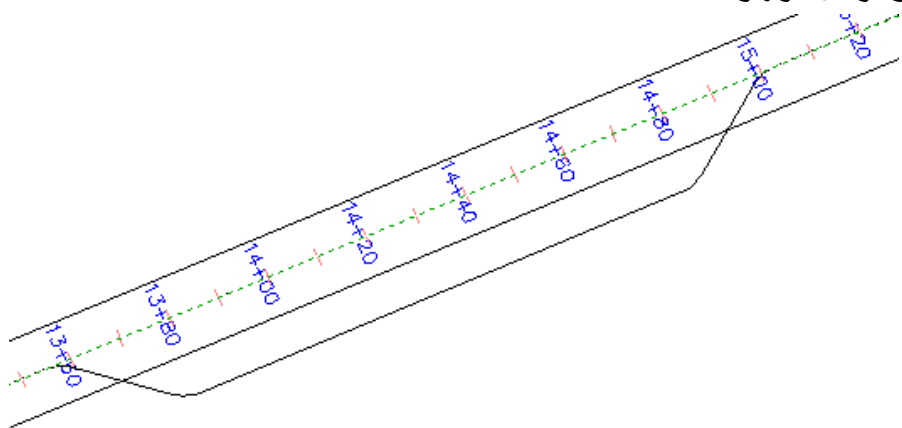
نیجا (OK) ده کین و رپړه وکه بهم شیوه یه لیدیت



**بۇ فراوان كردنى رېرەوهكه سهرهتا ديارى دهكهين نينجا كليكى راستى نه سهر دهكهين و دهچينه (Add Widening) وهكو لاي خوارهوه**



جا ده پرسیت سهرهتا فراوانكردنهكه نه كوئیه نینجا داوای دیارکردنی کوتاییهكه دهكات دواى نهوهی فراوانكردنهكه چند بیت نه ناوه راستی رېرەوهكهوه نینجا لای راست یان چهپ فراوان دهكهیت نینجا به گویرهی وهلامهكانمان رېرەوهكه فراوان دهكات وهكو لای خوارهوه



وه په نجه‌ره‌ی ( Offset Alignment Parameters ) دیت که ده‌توانین ده‌ستکاری  
 فراوان کردنه‌که‌ی تپیدا بکه‌ین وه‌کو لای خواره‌وه

Property	Value
<b>Widening Parameters</b>	
Offset	15.000m
Start Station	1+379.99m
End Station	1+477.53m
Region Length	97.539m
<b>Transition Parameters at En...</b>	
Transition Type at Entry	Curve - Line - Curve
Transition Length	25.000m
Curve 1 Radius	8.000m
Curve 2 Radius	8.000m
<b>Transition Parameters at Exit</b>	
Transition Type at Exit	Curve - Line - Curve
Transition Length	25.000m
Curve 1 Radius	8.000m
Curve 2 Radius	8.000m

## دروستکردنی Superelevation

Superelevation په یوه نډی به خیرایی ریپیدراو و نیوه تیره که وانه که و هیزی لیکخان هه یه به گویره نه و هاوکیشه یه ی خواره و

$$R_{\min} = \frac{v^2}{127(0.01e_{\max} + f_{\max})}$$

که

بریتیه له که متین نیوه تیره که وانه که  $(R_{\min})$  -

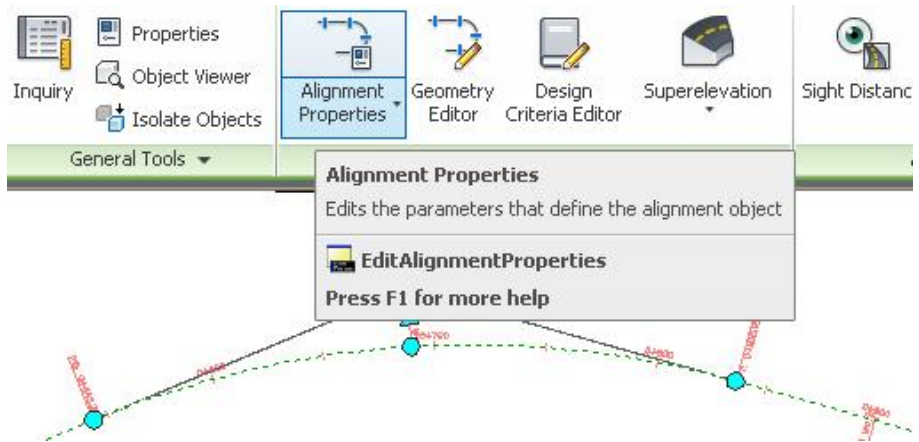
بریتیه له دوو جای خیرایی ریپیدراو  $(v^2)$  -

بریتیه له به رزترین ریژه ی Superelevation  $(e_{\max})$  -

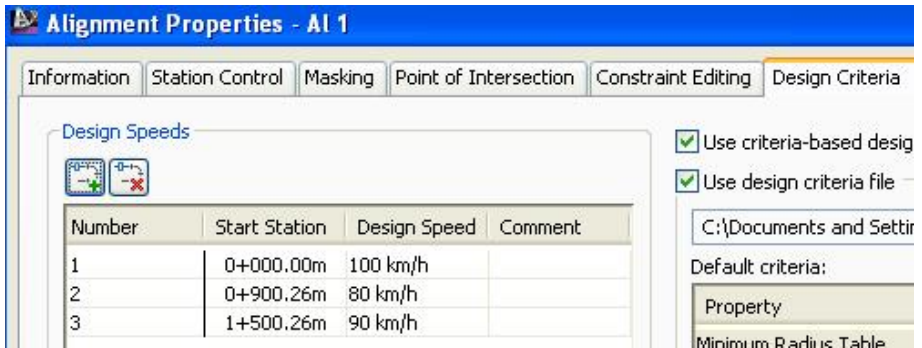
بریتیه له به رزترین هیزی لیکخان دنی نیوان جاده و تابه ی  $(f_{\max})$  -

نوټوموبیل

سهرتا ریږه وکه دیار ده که یین و ده چینه (Alignment Properties) بو نه و هی بزاین چ خیراییه که بو ریږه وکه دان دراوه و وکولای خواره و

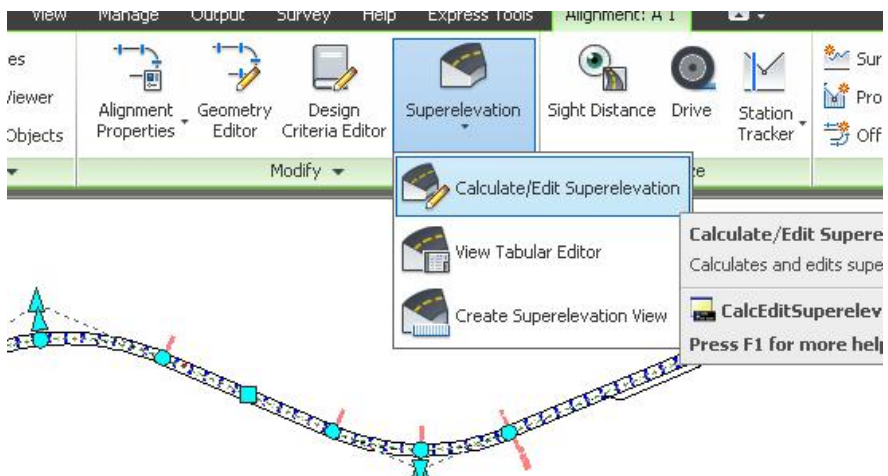


جا په نجهرهی (Alignment Properties) دیت و له به شی ( Design Criteria ) دپاره که له سی ویستگه ی جیاواز سی جوړه خیرایی بو دیارکراوه به گویره ی نیوہ تیره ی که وانه کان وهکو لای خواره وه



نیجا نه و په نجهریه داده خهین و بو دروستکردنی Superelevation ده چینه (Superelevation) دوا ی نه ویش (Calculate/Edit Superelevation)

وهکو لای خواره وه



جا په نجهره ی (Edit Superelevation) دیت نیمه ش کلیک له سه ر ( Calculate superelevation now ) ده که یین وهکو لای خواره وه

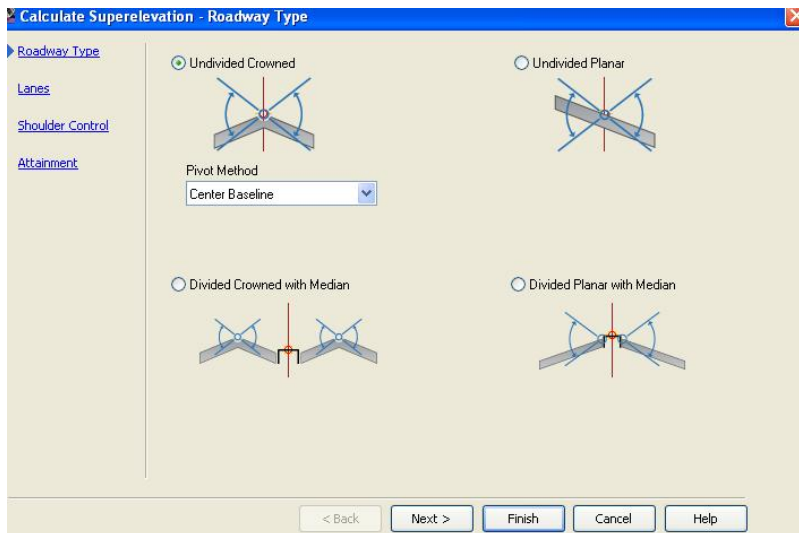
**Edit Superelevation - No Data Exists**

The alignment does not contain superelevation data. What would you like to do?

- **Calculate superelevation now**  
This option will guide you through the superelevation wizard
- **Open the superelevation curve manager**  
This provides details on superelevation curves for the alignment

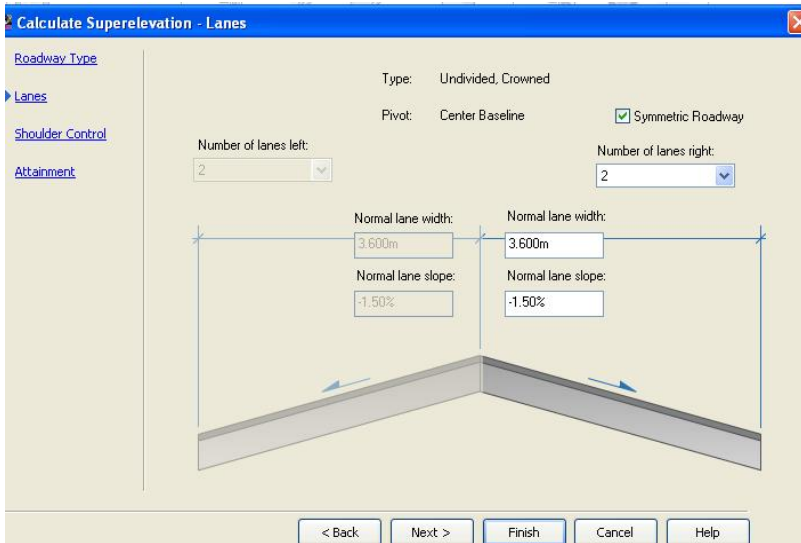
Cancel

جا په نجهرې (Calculate Superelevation) دیت و له بهشی (Roadway Type) دا چوار جوړ ریځای تیدایه، نیمه ش نه و شیوهیه هه لده بزئیرین که وهکو (Type Pivot) ریږه وه که ی خو مانه بو نمونه (Undivided Crowned) وه له بهشی (Pivot Method) هه لده بزئیرین وهکو لای خواره وه (Center Baseline) دا (Method)

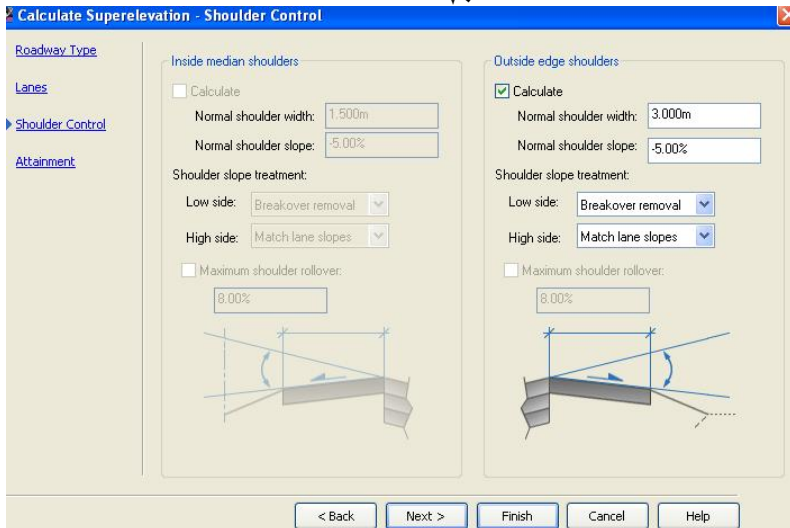




نہینجا کلک لہ سہر (Next) دہکین و دہچینہ (Lanes) جا (Symmetric Roadway) ہہ لہدہبژیرین و ہ خانہکانی تریش بہ گویرہی تاییہ تمہندی ریگاکہ مان پردہکہینہوہ و ہکو لای خوارہوہ



جا کلک لہ سہر (Next) دہکین و دہچینہ (Shoulder Control) نہویش بہ گویرہی تاییہ تمہندی ریگاکہ مان پردہکہینہوہ و ہکو لای خوارہوہ



## جا كليك له سهر (Next) ده كه ين و ده چينه (Attainment) وه كو لاي خواره وه

**Calculate Superelevation - Attainment**

Roadway Type:

Design criteria file: C:\Documents and Settings\All Users\Application Data\...

Superelevation rate table: AASHTO 2004 Metric eMax 6%

Transition length table: 2 Lane

Attainment method: AASHTO 2004 Crowned Roadway


Transition formula for superelevation runoff

% on tangent for tangent-curve: 66.67%

% on spiral for spiral-curve: 100.00%

Curve smoothing

Apply curve smoothing    Curve length: 20.000m

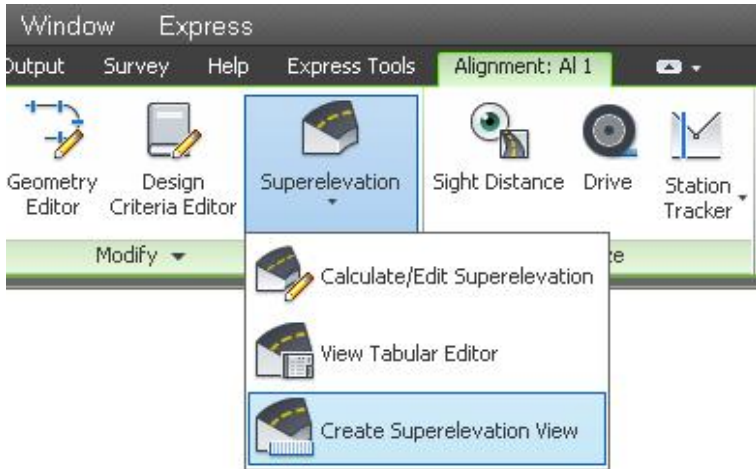
Automatically resolve overlap     This option applies only to the entire alignment.

< Back    Next >    Finish    Cancel    Help

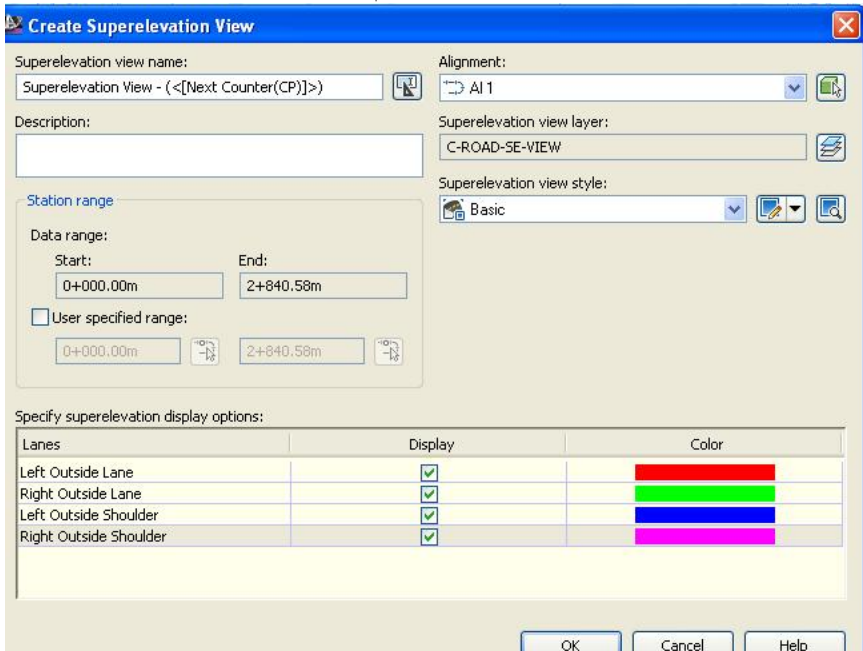
ئينجا كليك له سهر (Finish) ده كه ين و په نجه ره ي (Superelevation Tabular) ديت كه هه موو زانيار په كاني (Superelevation) له خو گرتووه وه كو لاي خواره وه

Superelevation Curve	Start Station	End Station	Length	Overlap	Left Outside Shoulder	Left Outside Lane	Right Outside
Curve.1							
Transition In Region	0+469.86m	0+559.69m	89.833m				
End Normal Shoulder	0+469.86m				-5.00%	-1.50%	-1.50%
Runout	0+498.44m	0+510.69m	12.250m				
End Normal Crown	0+498.44m				-1.50%	-1.50%	-1.50%
Level Crown	0+510.69m				0.00%	0.00%	-1.50%
Runoff	0+510.69m	0+559.69m	49.000m				
Level Crown	0+510.69m				0.00%	0.00%	-1.50%
Reverse Crown	0+522.94m				1.50%	1.50%	-1.50%
Begin Curve	0+543.36m						
Low Shoulder Match	0+551.52m				5.00%	5.00%	-5.00%
Begin Full Super	0+559.69m				6.00%	6.00%	-6.00%
Transition Out Region	0+819.59m	0+909.42m	89.833m				
Runoff	0+819.59m	0+868.59m	49.000m				
End Full Super	0+819.59m				6.00%	6.00%	-6.00%
Low Shoulder Match	0+827.75m				5.00%	5.00%	-5.00%
End Curve	0+835.92m						
Reverse Crown	0+856.34m				1.50%	1.50%	-1.50%

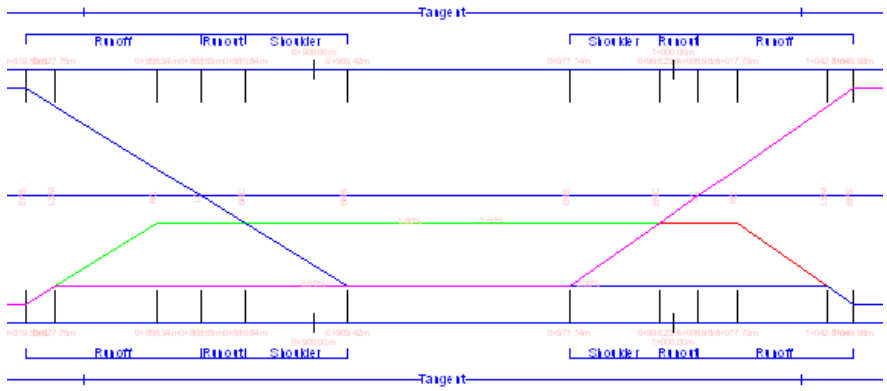
نینجا ده چینه (Superelevation) دواى نهویش ( Create Superelevation View ) ههروهكو لای خوارهوه



جا په نجهرەى (Create Superelevation View) دیت ، جا بو نهوئى هیلکاریه که باشت درکه ویت رنگی هیله کان دهگۆرین وهكو لای خوارهوه

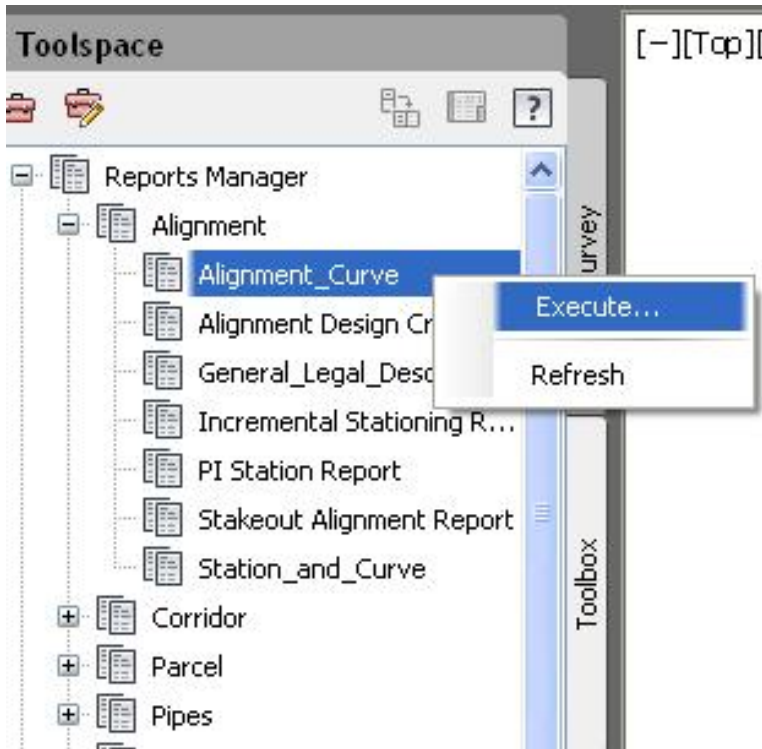


ئىنجا (OK) دەكەين و نه شوينىكى سەر شاشه كليك دهكەين و ئەم هيلكارىه مان بۆ  
 درست دهكات

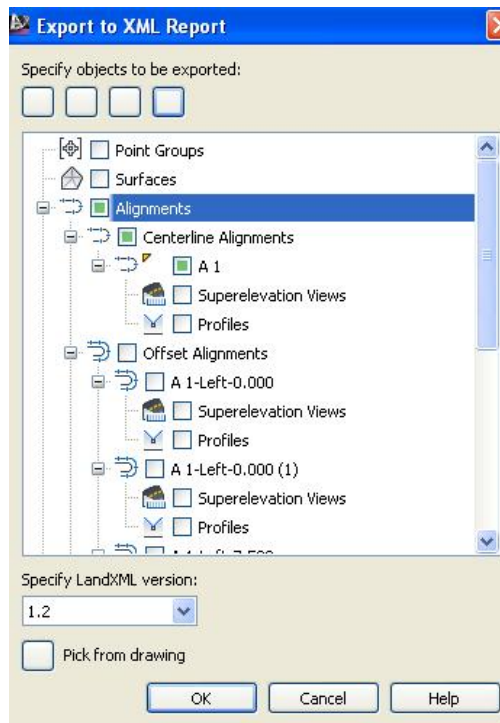


## هینانه دهرهوی زانیاریه کانی ریږه

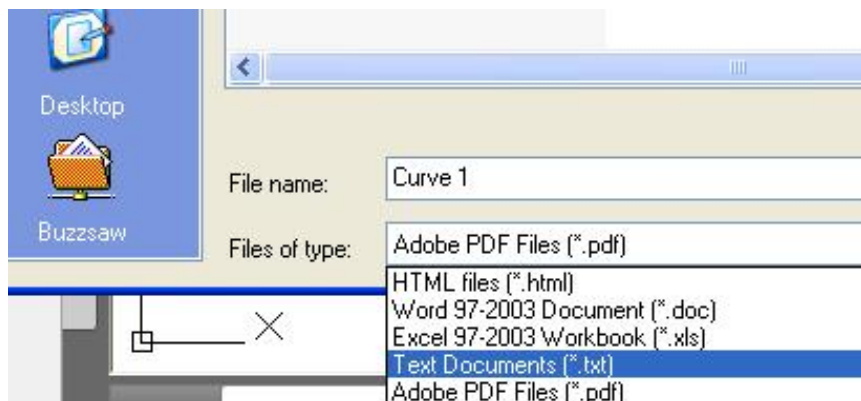
بؤ نهوهی زانیاریه کانی ناو ریږهوه له ناو فایللیکی سهر به خو دابنیین و بیاندهینه لایه نی جیبه جیکار ، دهچینه (Toolbox) دواى نهوه (+) ی ته نیشته (Reports Manager) دهکینهوه نینجا (+) ی ته نیشته (Alignment) دهکینهوه ، نینجا بؤ دهرهینانی زانیاریه کانی کهوانه کان کلیکی راست له سهر (Alignment\_Curve) دهکینه ، دواى نهوه کلیک له سهر (Execute) دهکینه وهکولای خوارهوه



جا په نجهرهی (Export to XML Report) دیت وهکولای خوارهوه



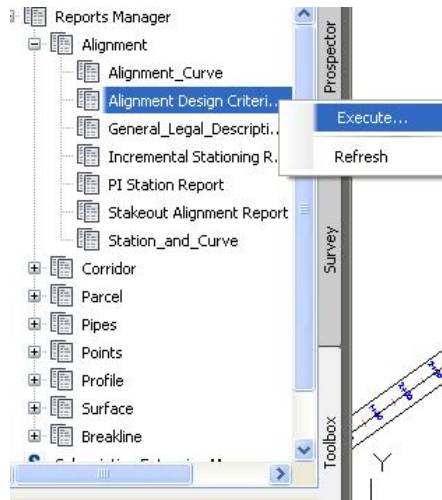
جا نهو زانیاریانهی پیوستمان دیاریان دهکین و (OK) دهکین، ئینجا داوامان  
 ئیدهکات که ناویک له فایلکه بنین وشوینییک دیار بکهین بو هه نگرتنی فایلکه و  
 شیوه فایلکی دیاریکراویش هه لَبزَیرین وهکو لای خوارهوه



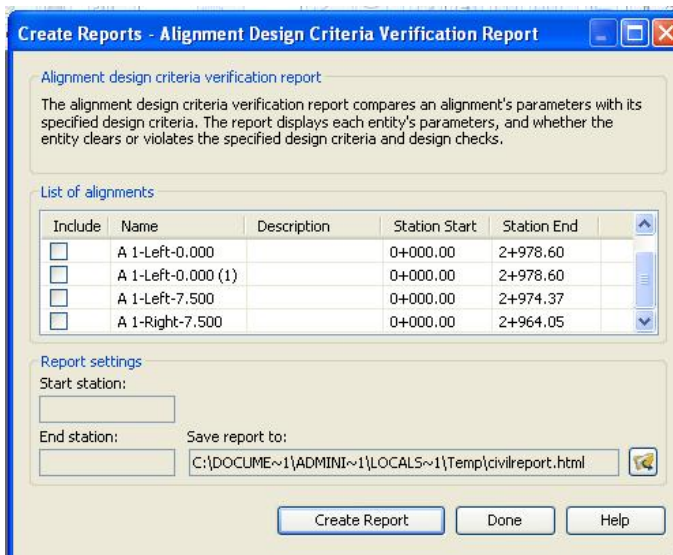
جا کلیک نه سهر (Save) ده که ین، دواي نه وه فايله که ده که ینه وه که به م شیوه یه

<u>Tangent Data</u>			
Length:	473.798	Course:	N 54° 29' 37.1036" E
<u>Circular Curve Data</u>			
Delta:	58° 49' 27.0388"	Type:	RIGHT
Radius:	300.000		
Length:	308.003	Tangent:	169.125
Mid-Ord:	38.667	External:	44.388
Chord:	294.653	Course:	N 83° 54' 20.6229" E
<u>Tangent Data</u>			
Length:	228.994	Course:	S 66° 40' 55.8577" E
<u>Circular Curve Data</u>			
Delta:	45° 47' 12.5844"	Type:	LEFT
Radius:	280.000		
Length:	223.757	Tangent:	118.239
Mid-Ord:	22.056	External:	23.941
Chord:	217.850	Course:	S 89° 34' 32.1499" E
<u>Tangent Data</u>			
Length:	669.968	Course:	N 67° 31' 51.5579" E
<u>Circular Curve Data</u>			
Delta:	26° 21' 29.6417"	Type:	RIGHT
Radius:	450.000		
Length:	207.017	Tangent:	105.374
Mid-Ord:	11.852	External:	12.173
Chord:	205.196	Course:	N 80° 42' 36.3788" E
<u>Tangent Data</u>			
Length:	857.672	Course:	S 86° 06' 38.8003" E

نهگهر بمانه‌وی زانیاری نه‌سه‌ر (Design Criteria) به‌دهست بیین ، هدر نه‌ه‌مان شوین کلیکی راست نه‌سه‌ر (Alignment Design Criteria Verification) ده‌ک‌ه‌ین ئینجا کلیک نه‌سه‌ر (Execute) ده‌ک‌ه‌ین وه‌کو لای خواره‌وه



جا په‌نجه‌ری ( Create Reports- Alignment Design Criteria ) دیت ئی‌مه‌ش کلیک نه‌سه‌ر ( Create Report ) ده‌ک‌ه‌ین دواى نه‌وه کلیک نه‌سه‌ر ( Done ) ده‌ک‌ه‌ین وه‌کو لای خواره‌وه





# نہج زانیاریہ کمان پیدہدات کہ بریتین نہ ویستگہی سہرتا و کوتایی ہر بہ شیک و دریژی نہو بہ شہ و خیرایی ریپیدراو و نیوہ تیرہی کہ وانہ کان و کو لای خوارہوہ

Alignment Name: A 1  
Description:  
Station Range: Start: 0+000.00, End: 2+969.21

## 1 Tangent

Start Station:	0+000.00	
End Station:	0+473.80	
Length:	473.798m	
Design Speed:	80	
<u>Design Checks:</u>		
Subdivision Street		Cleared

## 2 Circular Curve

Start Station:	0+473.80	
End Station:	0+781.80	
Radius:	300.000m	
Design Speed:	80	
<u>Design Criteria:</u>		
Minimum Radius:	252.00	Cleared
<u>Design Checks:</u>		

## 3 Tangent

Start Station:	0+781.80	
End Station:	1+010.80	
Length:	228.994m	
Design Speed:	80	
<u>Design Checks:</u>		
Subdivision Street		Cleared

## 4 Circular Curve

Start Station:	1+010.80	
End Station:	1+234.55	
Radius:	280.000m	
Design Speed:	80	
<u>Design Criteria:</u>		
Minimum Radius:	252.00	Cleared
<u>Design Checks:</u>		

## 5 Tangent

Start Station:	1+234.55	
End Station:	1+904.52	
Length:	669.968m	
Design Speed:	100	
<u>Design Checks:</u>		
Subdivision Street		Cleared

## 6 Circular Curve

Start Station:	1+904.52	
End Station:	2+111.54	
Radius:	450.000m	
Design Speed:	100	
<u>Design Criteria:</u>		
Minimum Radius:	437.00	Cleared
<u>Design Checks:</u>		

## همان هه نگاهوکانی پیشوو دووباره دهکهینهوه بو (Incremental Stationing)

### جا نهو خشتهیهی خوارهوهمان پیدهدات

Station	Northing	Easting	Tangential Direction
0+000.00	1,170.3245m	4,544.3427m	N54° 29' 37"E
0+020.00	1,181.9404m	4,560.6237m	N54° 29' 37"E
0+040.00	1,193.5563m	4,576.9048m	N54° 29' 37"E
0+060.00	1,205.1721m	4,593.1858m	N54° 29' 37"E
0+080.00	1,216.7880m	4,609.4668m	N54° 29' 37"E
0+100.00	1,228.4039m	4,625.7478m	N54° 29' 37"E
0+120.00	1,240.0197m	4,642.0288m	N54° 29' 37"E
0+140.00	1,251.6356m	4,658.3099m	N54° 29' 37"E
0+160.00	1,263.2515m	4,674.5909m	N54° 29' 37"E
0+180.00	1,274.8673m	4,690.8719m	N54° 29' 37"E
0+200.00	1,286.4832m	4,707.1529m	N54° 29' 37"E
0+220.00	1,298.0991m	4,723.4340m	N54° 29' 37"E
0+240.00	1,309.7149m	4,739.7150m	N54° 29' 37"E
0+260.00	1,321.3308m	4,755.9960m	N54° 29' 37"E
0+280.00	1,332.9467m	4,772.2770m	N54° 29' 37"E
0+300.00	1,344.5625m	4,788.5580m	N54° 29' 37"E
0+320.00	1,356.1784m	4,804.8391m	N54° 29' 37"E
0+340.00	1,367.7943m	4,821.1201m	N54° 29' 37"E
0+360.00	1,379.4101m	4,837.4011m	N54° 29' 37"E
0+380.00	1,391.0260m	4,853.6821m	N54° 29' 37"E
0+400.00	1,402.6419m	4,869.9631m	N54° 29' 37"E
0+420.00	1,414.2577m	4,886.2442m	N54° 29' 37"E
0+440.00	1,425.8736m	4,902.5252m	N54° 29' 37"E
0+460.00	1,437.4894m	4,918.8062m	N54° 29' 37"E
0+480.00	1,449.0529m	4,935.1241m	N55° 40' 41"E
0+500.00	1,459.7710m	4,952.0053m	N59° 29' 52"E

## ههروهه بو زانیاری دهبراری خالی یه کتبرینی لیکهوتهکان هه نگاهوکانی پیشوو

### دووباره دهکهینهوه نه مجارهیان کلیکی راست لهسه ر (PI Station Report) دهکهین

### دوایی بهردهوان دهبین ئینجا نه خشتهیهمان پیدهدات

Alignment Name: A 1

Description:

Station Range: Start: 0+000.00, End: 2+969.21

PI Station	Northing	Easting	Distance	Direction
0+000.00	1,170.3245m	4,544.3427m		
			642.923m	N54° 29' 37"E
0+642.92	1,543.7300m	5,067.7150m		
			516.358m	S66° 40' 56"E
1+129.03	1,339.3396m	5,541.8982m		
			893.580m	N67° 31' 52"E
2+009.89	1,680.8514m	6,367.6433m		
			963.045m	S86° 06' 39"E
2+969.21	1,615.5303m	7,328.4709m		

بۇ زانىنى زانىيارىه كانى وئىستگه و كهوانه كان كلىكى راست نەسەر  
 (Station\_and\_Curve) دهكەين و بەردەوام دەبين تا خشته يهكى لهو جۆرمان  
 پېدەدات

Tangent Data			
Description	PT Station	Northing	Easting
Start:	0+00.000	2187.860	3631.743
End:	5+43.357	2395.776	4133.747

Tangent Data			
Parameter	Value	Parameter	Value
Length:	543.357	Course:	N 67° 30' 07.2650" E

Curve Point Data			
Description	Station	Northing	Easting
PC:	5+43.357	2395.776	4133.747
RP:		1989.263	4302.114
PT:	8+35.918	2413.057	4420.428

Circular Curve Data			
Parameter	Value	Parameter	Value
Delta:	38° 05' 47.9006"	Type:	RIGHT
Radius:	440.000		
Length:	292.561	Tangent:	151.919
Mid-Ord:	24.093	External:	25.488
Chord:	287.202	Course:	N 86° 33' 01.2153" E

Tangent Data			
Description	PT Station	Northing	Easting
Start:	8+35.918	2413.057	4420.428
End:	10+35.644	2359.352	4612.798

Tangent Data			
Parameter	Value	Parameter	Value
Length:	199.726	Course:	S 74° 24' 04.8344" E

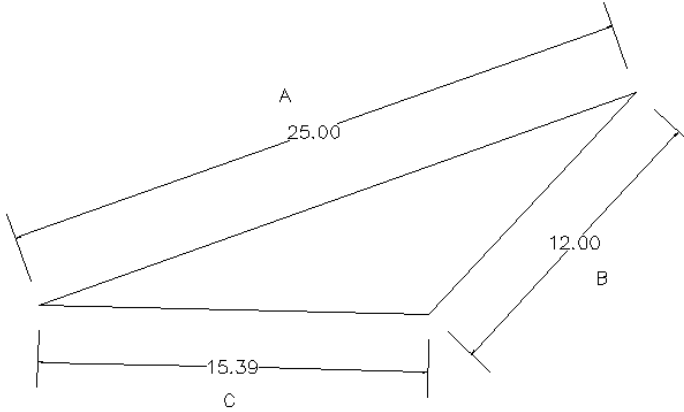
Curve Point Data			
Description	Station	Northing	Easting
PC:	10+35.644	2359.352	4612.798
RP:		2648.302	4693.467
PT:	13+53.193	2436.351	4905.779

Circular Curve Data			
Parameter	Value	Parameter	Value
Delta:	60° 38' 50.5527"	Type:	LEFT
Radius:	300.000		
Length:	317.549	Tangent:	175.472

كۆكردنەۋەى زانىيارى بەدەم رېگاۋە

ج-رووبەرى سېگۆشە يەكى نارىك

سېگۆشە يەكمان ھەيە بەم شېۋەيە بنكە و بەرزى نەزانراۋە



سەرەتا كۆدېك دروست دەكەين دەئېين

$$26.195 = S = \frac{25 + 12 + 15.39}{2}, \quad S = \frac{A + B + C}{2}$$

$$\sqrt{S(S - A)(S - B)(S - C)} = \text{رووبەر}$$

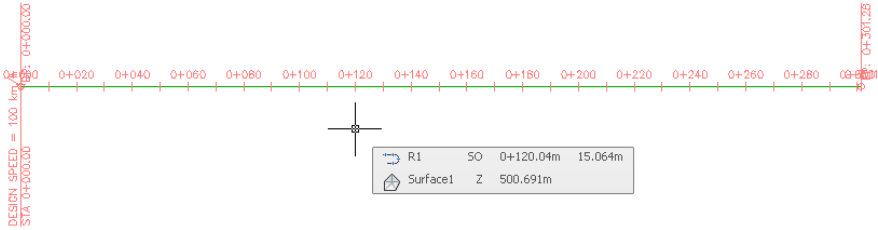
$$\sqrt{26.195(26.195 - 25)(26.195 - 12)(26.195 - 15.39)} =$$

$$69.29 =$$

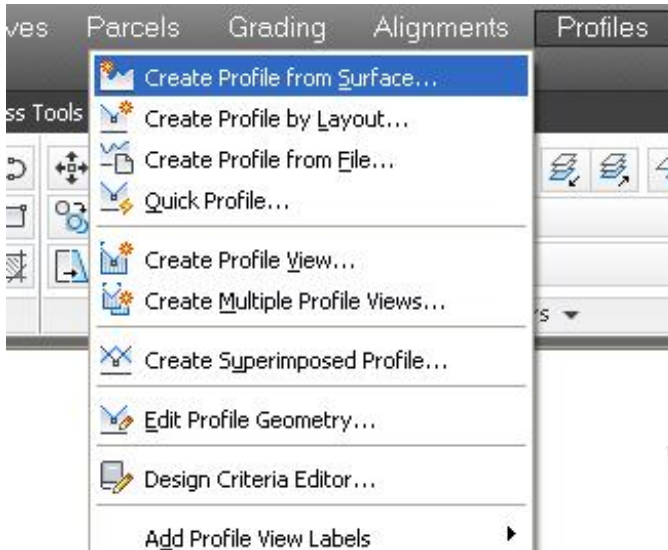
## بهشی چوارهم

### دروستکردنی پروفایل

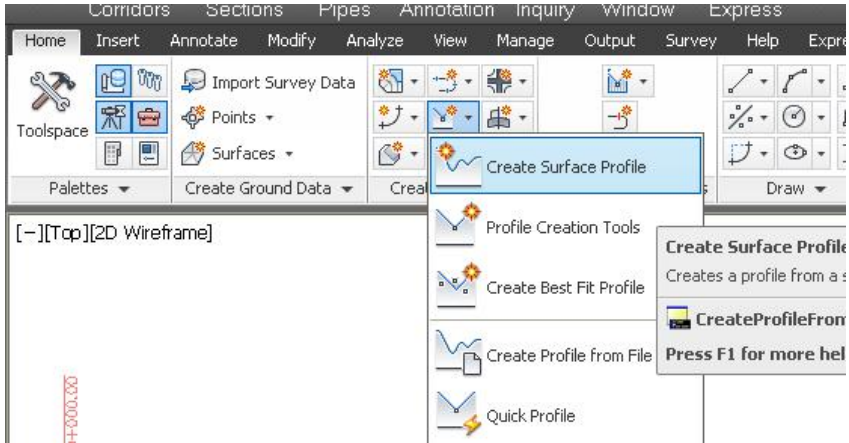
بۇ دروستکردنی پروفایل پیویسته روو (Surface) مان هه بیټ ، ههروهه له ناو (روو) هکەش ریڤهومان هه بیټ ، بۇ نمونه روو (Surface) یگمان هه یه به ناوی (Surface1) وه ریڤهویکیشمان هه یه له ناو (روو) هکە به ناوی (R1) وه کولای خوارهوه



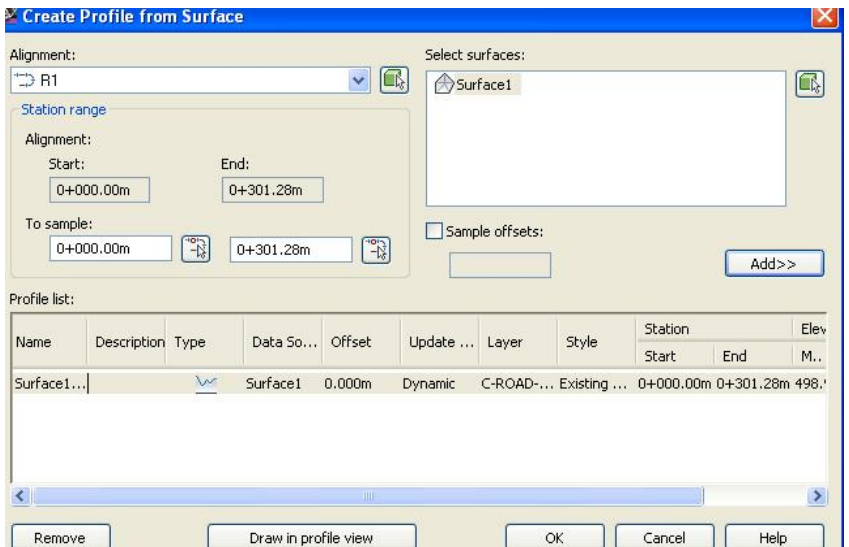
بۇ دروستکردنی پروفایله که ده چینه (Profile) نینجا ده چینه (Create Profile from Surface) (from Surface) وه کولای خوارهوه



وهياخود له بهشی (Home) دهچينه (Profile) نينجا دهچينه ( Create )  
 وهکولای خوارهوه (Surface Profile)



جا په نجره‌ی (Create Profile from Surface) دیت نی‌مه‌ش له بهشی  
 (Alignment) رپړه‌وه‌ک‌ی خومان هه‌لده‌بژیرین که لی‌ره‌دا (R1) ه وه له بهشی  
 (Select surface) دا (surface1) هه‌لده‌بژیرین نینجا کلیک له‌سه‌ر (Add)  
 ده‌ک‌ین نینجا له بهشی (Profile list) دا زانیاریه‌کانی پرؤفایله‌که دهنوسریت  
 وهکولای خوارهوه

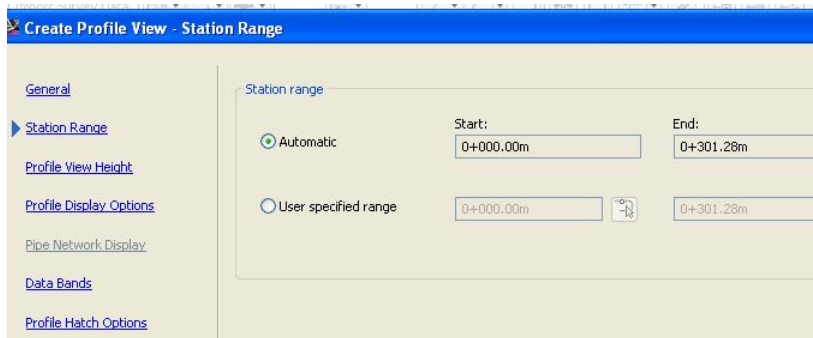


نهگەر بمانهوی راست و چه پی ریرهوهکه بخهینه ناو پرؤفایلهکه نهوا کلیک لهسهر (Sample offsets) دهکەین ئینجا دوریهکان دهنوسین و کلیک لهسهر (Add) دهکەین .

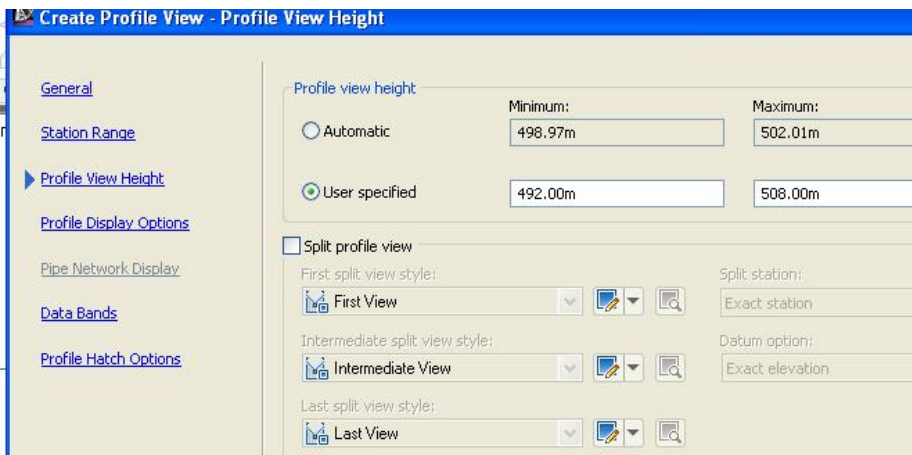
دوای نهوه کلیک لهسهر (Draw in profile view) دهکەین جا په نجهری (Create Profile View) دیت، ئیمهش له بهشی (Select alignment) دا (R1) ههئدهبژیرین وه له بهشی (Profile view name) ناویکی لیئدهنیین بو نمونه (Pr 1) وه له بهشی (profile view style) یهکیک له شیوازهکان ههئدهبژیرین بو نمونه (Land Desktop Profile View) وهکولای خوارهوه



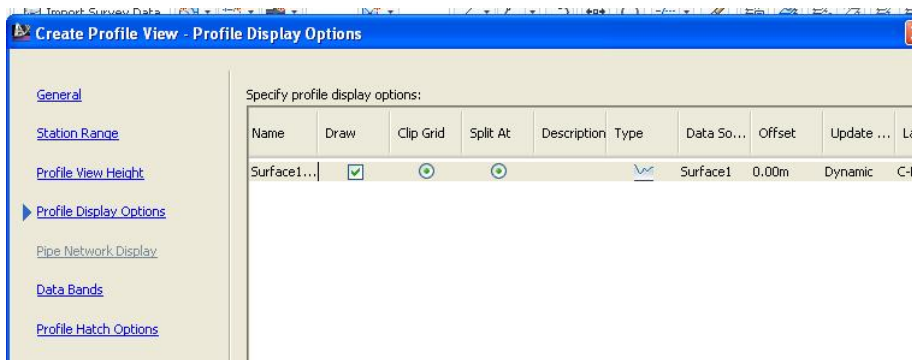
ئینجا کلیک لهسهر (Next) دهکەین و بهشی (Station Range) دیت که دهتوانین پرؤفایلهکه له ویستگهی (0+00) هوه تا کوتایی دروست بکهین ، بهلام نهگەر (User specified range) ههئبژیرین نهوا دهتوانین له ههر ویستگهیهکی بمانهوی دروستی بکهین ههروهکو له خوارهوه دیاره



ئىنجا كليك نەسەر (Next) دەكەين جا بەشى (Profile View Height) دىت، ئەو بەشەدا نەگەر (Automatic) ھەئبژىرەن ئەوا ئەو بەرزىيەى كە بەرنامەكە دايناوھ پروفائىلەكەى پى دروستدەكرىت ، بەلام نەگەر (User specified) ھەئبژىرەن ئەوا دەتوانىن بە ئارەزووى خۇمان بەرزى پروفائىلەكە دياربەكەين وەكو لای خوارەوھ



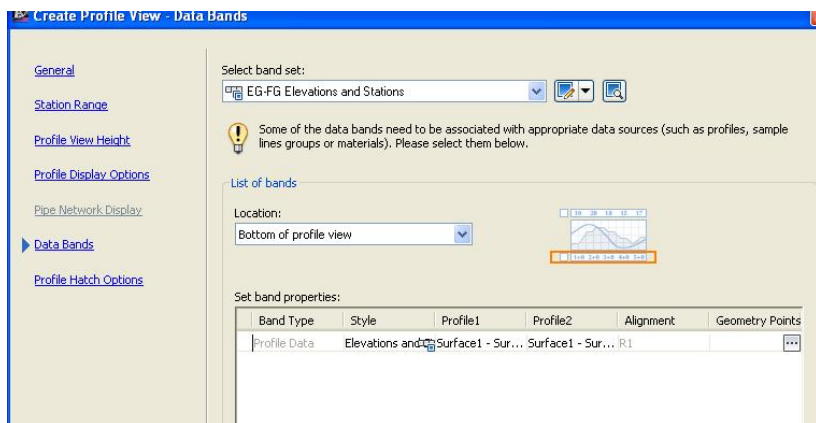
دوای ئەوھ كليك نەسەر (Next) دەكەين جا دەچىنە بەشى ( Profile Display Options) وەكو لای خوارەوھ



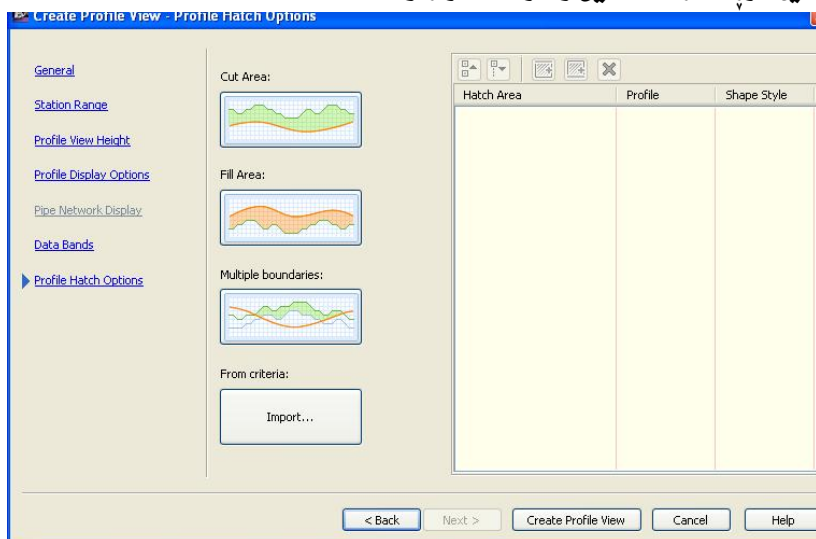
نەم بەشەشدا دەتوانىن دەسكارى شىوازەكەى بەكەين ، دەشتوانىن بەبى دەسكارى كليك نەسەر (Next) بەكەين و بچىنە بەشى (Data Bands) ئەو بەشەدا شىوازىك



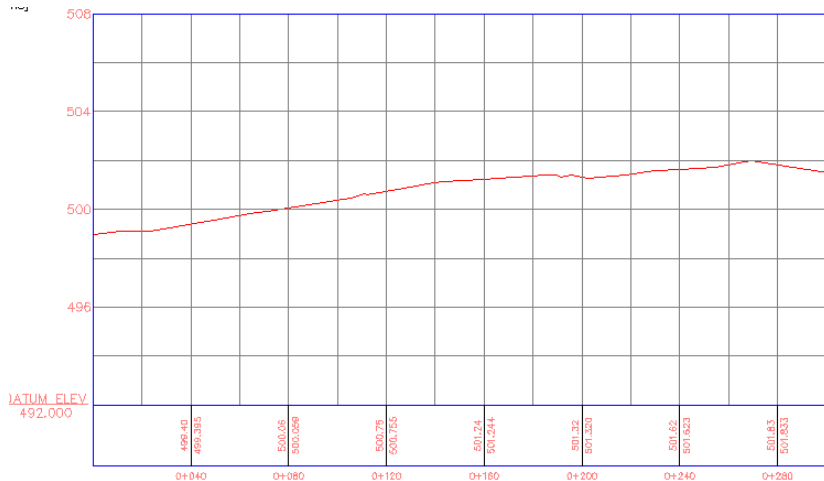
هه ئه ده بئيرين له برگه ي (Select band set) وه له به شي (Location) دا ده توانين به شي خواره وه يان سه ره وه ي پرؤفايله كه ديار بكه ين بؤ زانياريه كان وه كو لاي خواره وه



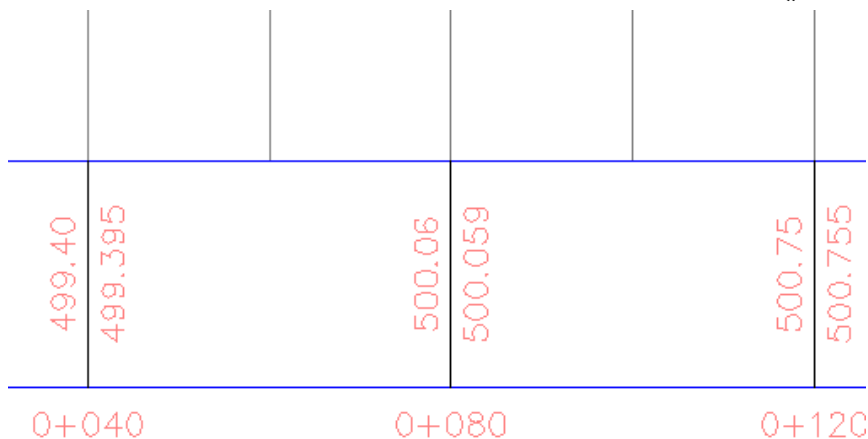
ئينجا كليك له سه ر (Next) ده كه ين جا ده چينه به شي (Profile Hatch Options) له وه به شه دا ده توانين رو به ري برين يان پر كردنه وه ديار بكه ين وه ده توانين گؤرانكاري نه كه ين وه كو لاي خواره وه



ئىنجا كليك نەسەر (Create Profile View) دەكەين جا داوامان ئىدەكات كە شويىنىك دياربەكەين بۇ پروفائىلەكە ،دواى كليك كردن نەو شويىنەى دەمانەوى پروفائىلىكى بەم جۇرەمان بۇ دوستدەكات



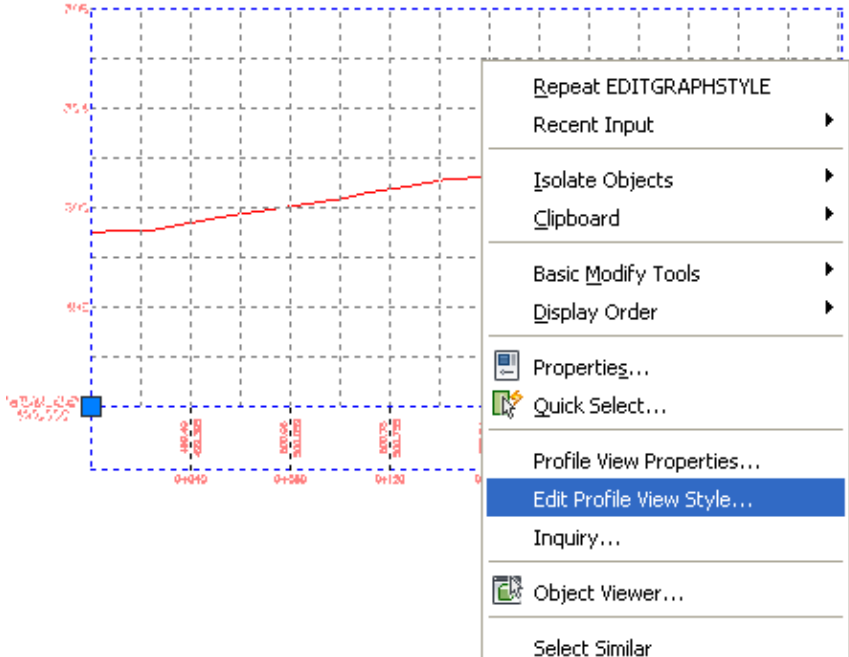
بۇ نەوى باشتىر سەيرى پروفائىلەكە بكەين ھەندىك دەيىنەنە پىش جا بەم شىوئىيە دەردەكەويت



لهو پروفایله‌دا ویستگه‌کان سه‌ره‌کیه‌کان (40،40) زیادیان کردووو و ویستگه  
لاوه‌کیه‌کانیش (20،20) زیادیان کردووو ، وه به‌رزی زه‌وی سروشتی و به‌رزی هیلی  
دروستکردن (Design Line) هر هه‌مان به‌رزیه چونکه تا نیستا ( Design  
Line) مان دروست نه‌کردووو. نیمه ده‌توانین لهو پروفایله‌دا چه‌ندین گۆرانکاری بکه‌ین  
به‌و شیوه‌یه‌ی که پیمان گونجاوه.

## دەستکاری کردن و ریکخستنی پرۆفایل

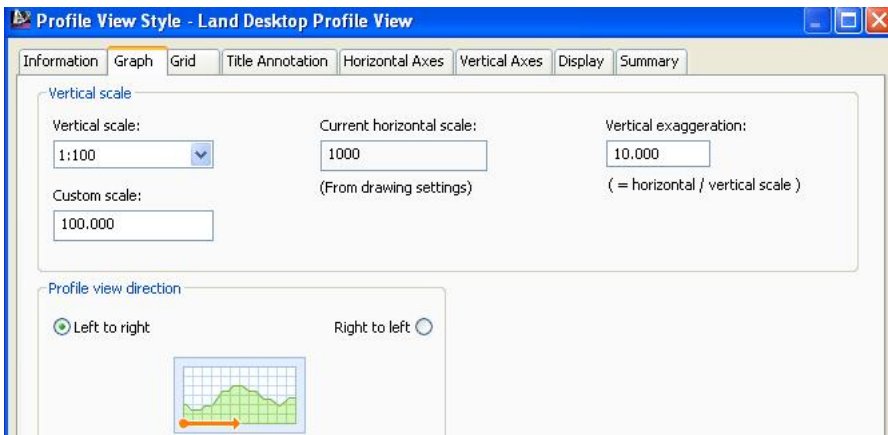
بۆ ریکخستنی پرۆفایل کلیک ئەسەر پرۆفایله که دهکهین ئینجا کلیک راست دهکهین و دهچینه (Edit Profile View Style) وهکو لای خوارهوه



جا په نجهرهی (Profile View Style) دیت وهکو لای خوارهوه

– گۆرینی پیوهر

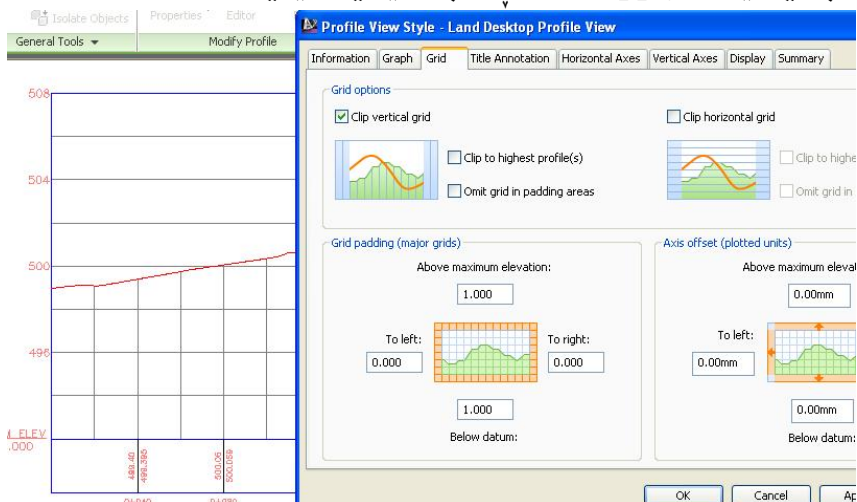
بۆ گۆرینی پیوهری ئاسۆیی و ستوونی دهچینه بهشی (Graph) بهو شیوهیهی که بمانهوی دهستکاری دهکهین وهکو لای خوارهوه



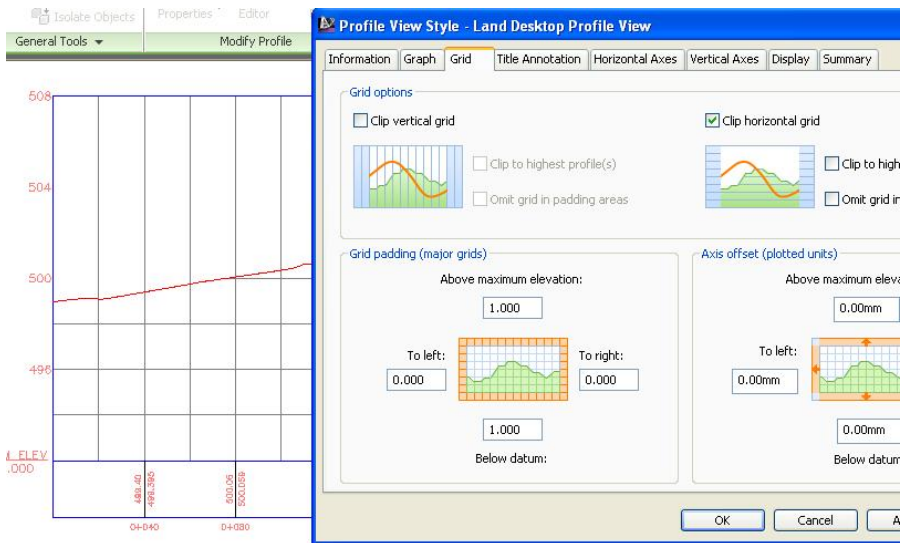
ئەو بەشەدا ئە بەرگەى (Vertical Scale) دا دەتوانىن بۆ ستوونى ئەو پىئورەى دەمانەوى ھە لىبىزىرەن جا ئە (Vertical exaggeration) دا ئە نجامى پىئورەى ئاسۆبىمان بۇ دا بەش دەكات بەسەر ستوونىدا وە ئە (Profile view direction) دا دەتوانىن پىروفائىلەكە ئە چە پەو و بۇ راست يان ئە راستەو و بۇ چەپ ھە ئىزىرەن.

### گۆرۈنى تۈر

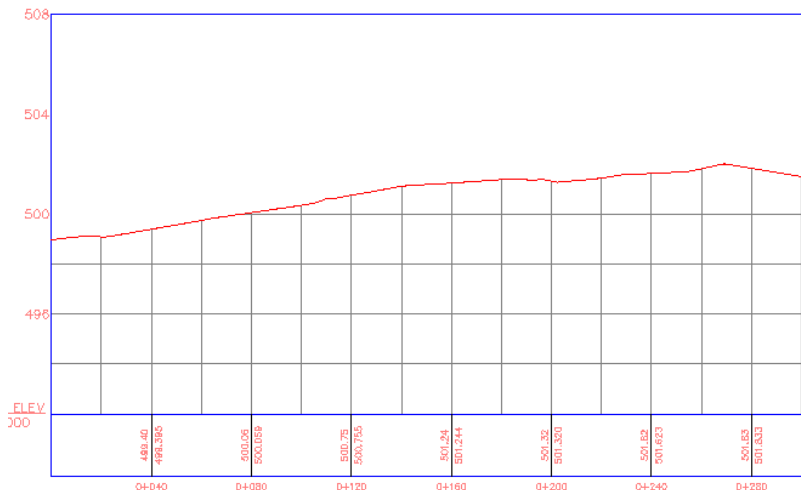
بۇ گۆرۈنى ھىلە ستوونى و ئاسۆبىيەكانى تۈرەكە دەتوانىن (Clip vertical grid) ديار بکەين نىنجا (Apply) جا تۈرەكە بەم شىوھىەى لىدیت



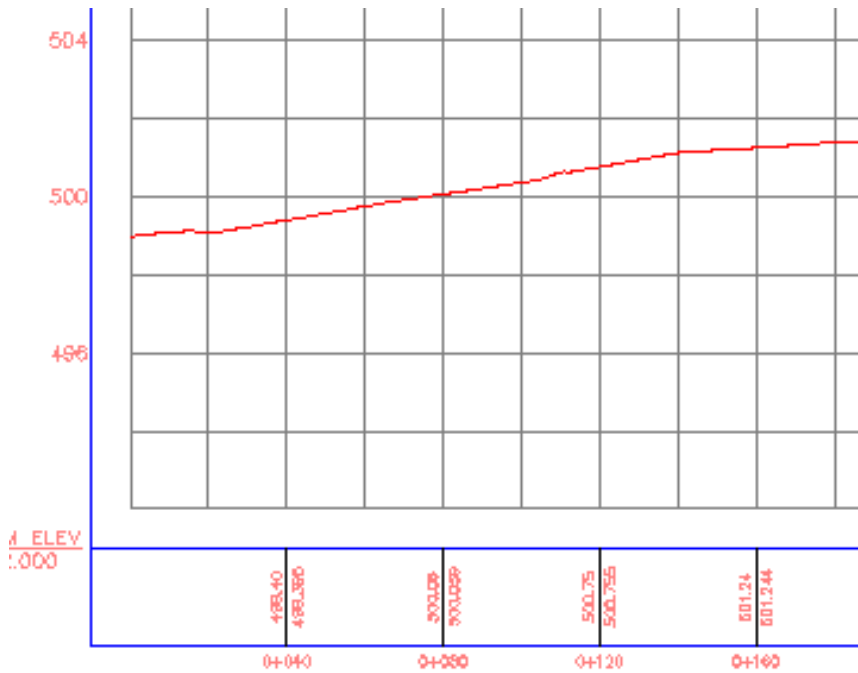
## وه نه‌گهر (Clip horizontal grid) ديار بکهين ئينجا (Apply) توره‌که به‌م شپوهيه‌ی ليدت



## وه نه‌گهر هه‌ردووکیان ديار بکهين و کليک له‌سه‌ر (Apply) بکهين هيله ناسویی و ستونیه‌کانی سه‌روه‌ی هیلی زه‌ی سروشتی نامین وه‌کولای خواره‌وه



ھەررھھا دھتواننن لھ (Grid Padding) و (Axis Offset) گۆرآنكارى ترىش لھ پروفائىلھ كھ دا بكهين وھكو لای خوارھوھ

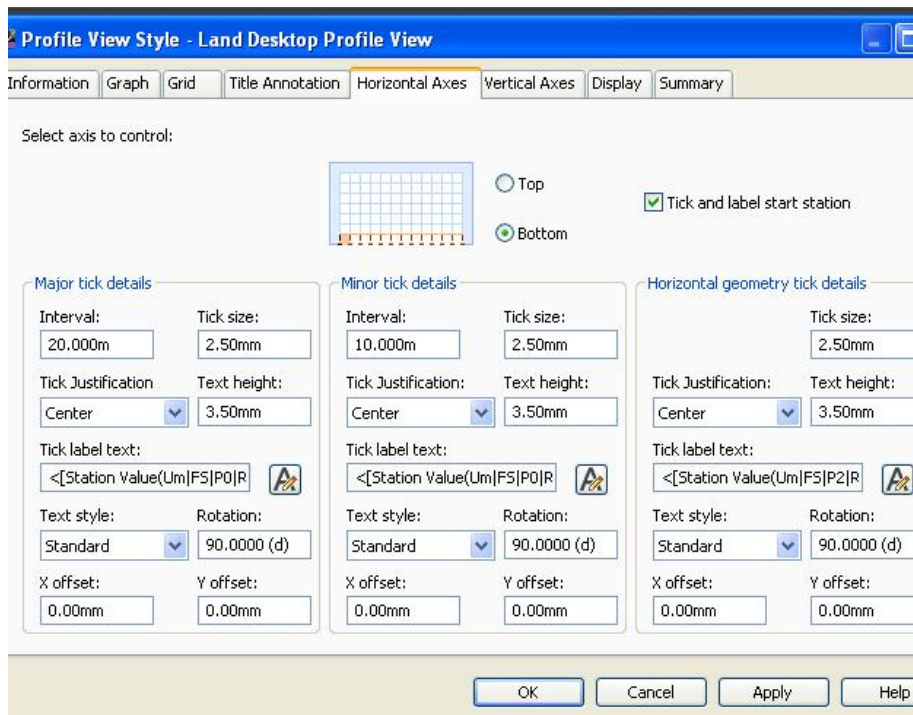


### گۆرىنى ناوونىشان

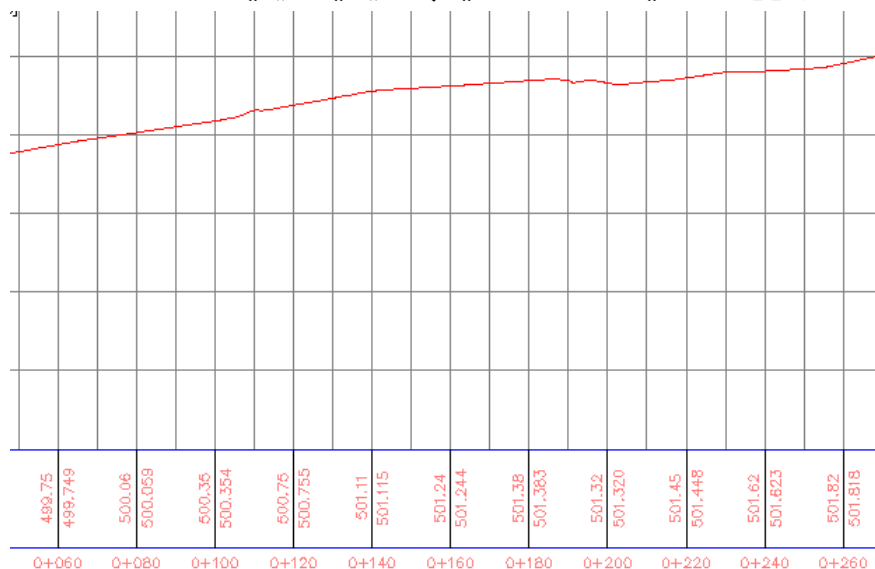
لھ بهشى (Title Annotation) دا دھتواننن شوئىنى ناوونىشان و قھ بارى نووسىنھ كھ و چھ ندى شتى ترىش بگۆرىن

### گۆرىنى تھ وھرى ئاسۆىى

لھ بهشى (Horizontal Axes) دا دھتواننن نىوانى وئىستگھ سھرھ كىھ كان لھ (40) وھ بۇ نمونھ بكهينھ (20) وھ نىوانى وئىستگھ لاوھ كىھ كان لھ (20) وھ بۇ نمونھ بكهينھ (10) ، ھەررھھا دھتواننن قھ بارى نووسىنھ كان بگۆرىن ھەررھھا دھتواننن چھ ندىن گۆرآنكارى ترىش بكهين ھەررھكو لھ پھ نچھرى خوارھوھ ديارھ



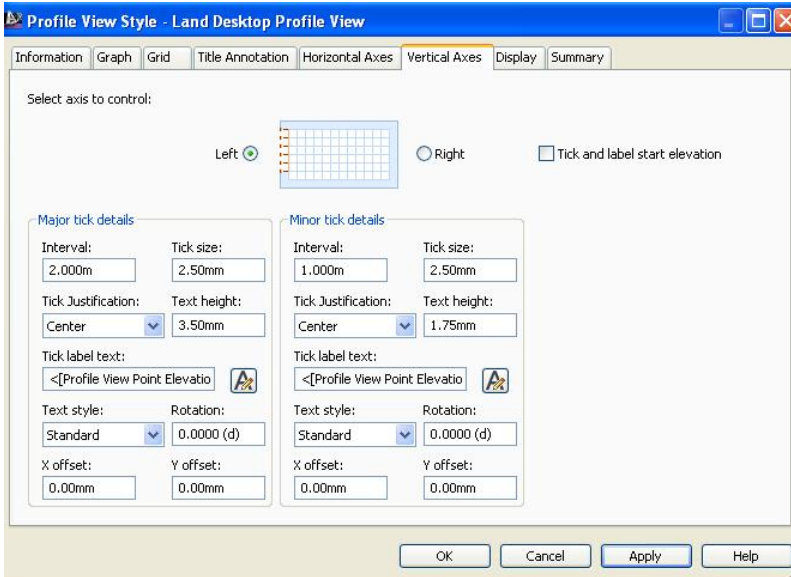
## نہینجا (Apply) دهکەین و تەوهری ناسۆیی بەم شیۆهیهی لێدیت



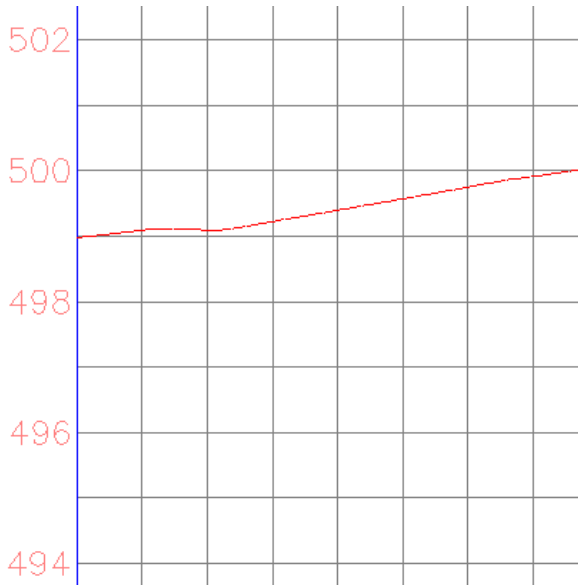


## گۆرینی ته وهری ستوونی

له م ته وه ره شدا له به شی (Vertical Axes) دا وه کو ته وهری ئاسۆیی ده توانین ده ستکاری نیوانی به رزیه کان بکهین وه کو له خواره وه دیاره

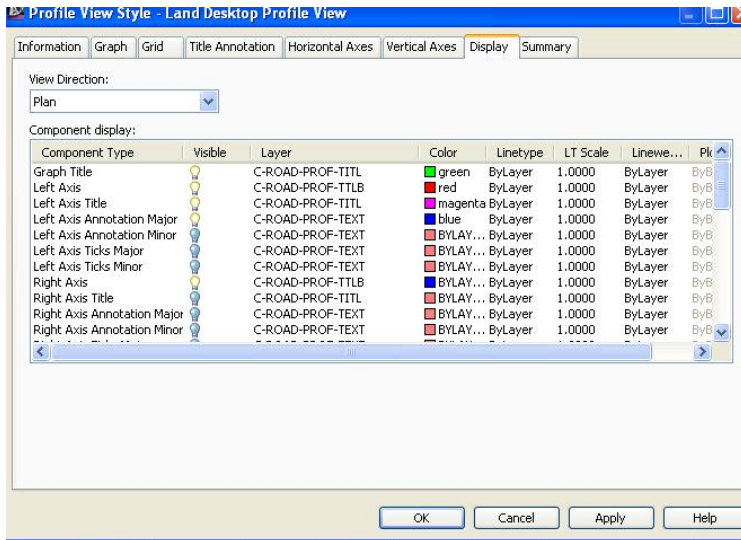


ئینجا (Apply) ده کهین و ته وهری ستوونی به م شیوه یه ی لیدیت

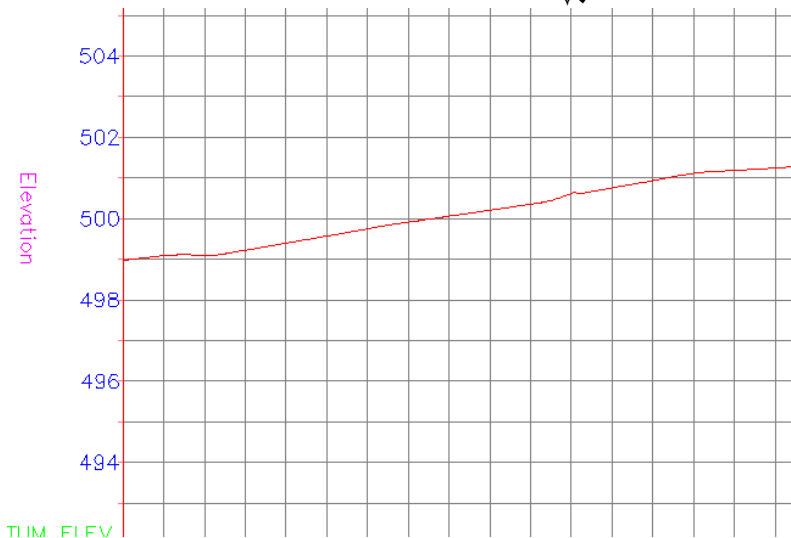


## گۆرینی رنگ و ناوونیشانی ته وهره کان

له بهشی (Display) دا دهتوانین گۆرانکاری بکهین له پیکهاتهکانی پروفایله که بهو شیوهیهی که دهمانهوی ههروهکو له خوارهوه دیاره

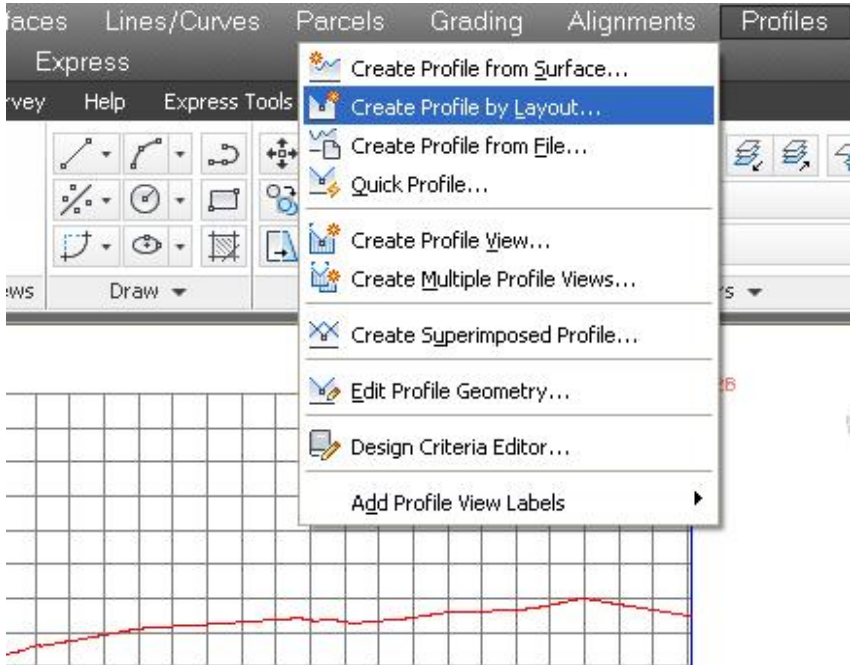


جا (Apply) دهکهین و پروفایله که بهم شیوهیهی ئیدیت

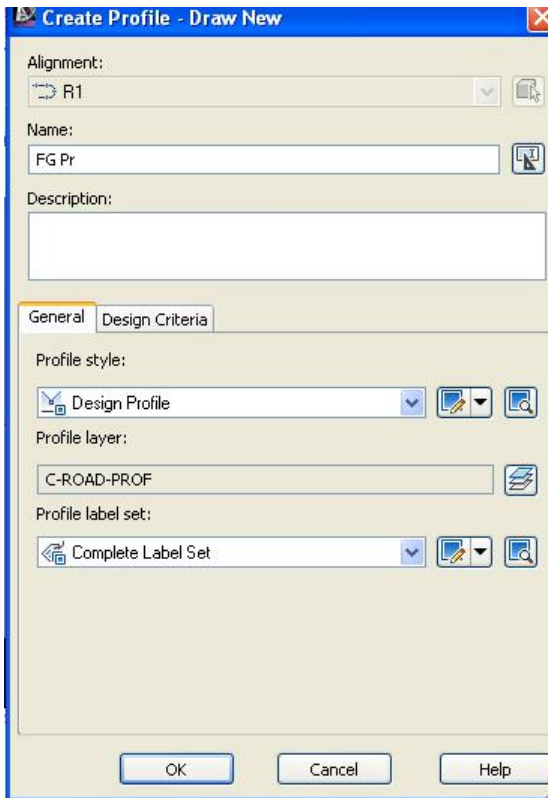


## هیلی دیزاین (Design Line)

بۇ دوستکردنی (Design Line) دهچینه (Profile) ئینجا کلیک له سهر (Create) بۇ دوستکردنی (Profile by Layout) دهکەین وهکو لای خوارهوه



جا له ژیرهوه دهنوسریت (Select Profile View to create profile) ئیمهش پرؤفایله کهمان دیار دهکەین جا په نجهری (Create Profile) دیت ، ئیمهش له بهشی (Name) ناوی پرؤفایله که دهنوسین بۇ نمونه (FG Pr) وه له بهشی (Profile style) دا (Design Profile) هه لدهبژیرین وه له (Profile label set) دا (Complete Label Set) هه لدهبژیرین وهکو لای خوارهوه



ئىنجا (OK) دەكەين جا پەنجەرەى (Profile Layout Tools) دىت ھەرۈكۈنە خوارەوە ديارە



ئە بەشى (Draw Tangents) دا چەند ھەبىژاردنىكىمان ھەيە بۇ دروستکردنى (Design Line) كە ئەمانەن:  
(Draw Tangents) -

ئەم ھەبىژاردنە تەنھا دروستکردنى لىكەوتەكانى تىپدايە دواى دروستکردنى لىكەوتەكان ئىنجا خۇمان كەوانەكان دروستدەكەين.

( Draw Tangents with Curves ) -

نہم ہہ لُبژاردنہ نہ گہلّ دروستکردنی لیکہوتہکان کہوانہکانیش یہکسہر دروستدہبن بہو دریژیہی کہ بوی دانراوہ.

( Curve Settings ) -

نہم بہ شہدا دہتوانین نرخی کہوانہکان و ( K ) دیار بکہین نینجا بگہریننہوہ ( Draw Tangents with Curves )

سہرہتا دہچینہ ( Curve Settings ) جا پہنجرہی ( Vertical Curve Settings ) دیت نیمہش یہکیک نہ شیوازہکانی کہوانہ نہ بہشی ( Select curve type ) ہہ لُدہبژیرین نینجا دریژی کہوانہ ( قوقز و چال ) دکان دیار دہکہین و ہکولای خوارہوہ

Vertical Curve Settings

Select curve type:  
Parabolic

**Crest curves**

Length  
80.000m

K value  
50.000

Length  
200.000m

Default Radius  
50.000m

Length1:  
100.000m

Length2:  
100.000m

**Sag curves**

Length  
80.000m

K value  
50.000

Length  
200.000m

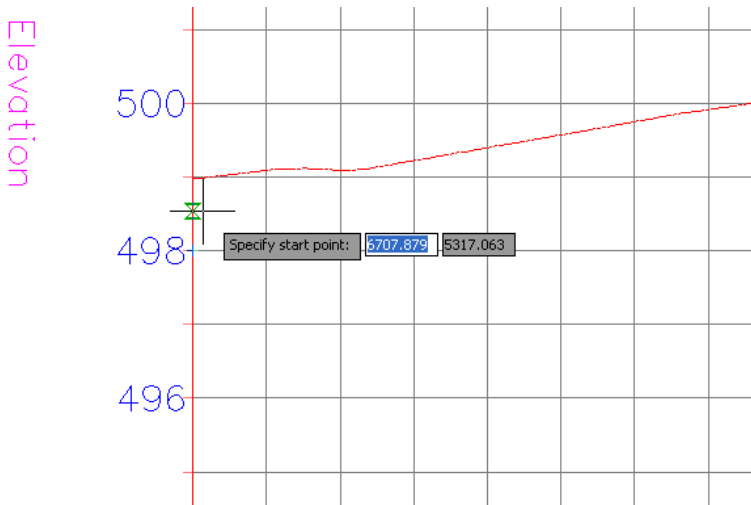
Default Radius  
50.000m

Length1:  
100.000m

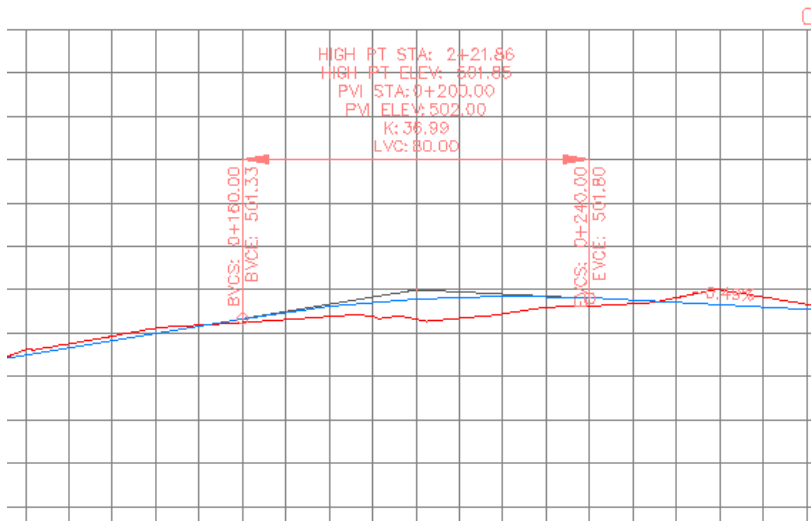
Length2:  
100.000m

OK Cancel Help

جا ( OK ) دہکہین و دہگہریننہوہ ( Draw Tangents with Curves ) نینجا داوای دیارکردنی خائی دہسپیکردن دہکات و ہکولای خوارہوہ



نیمەش ئە ویستگە (0+00) دوه و ئەو بەرزیهی بمانهوی دەست بە کیشانی لیکهوتەکه دهکەین و بەردهوام دهبین تا کوتایی پڕۆفایلهکه ، جا ئە نیوان لیکهوتەکاندا یهکسهر کهوانهکان دروست دهبن وهکو لای خوارهوه



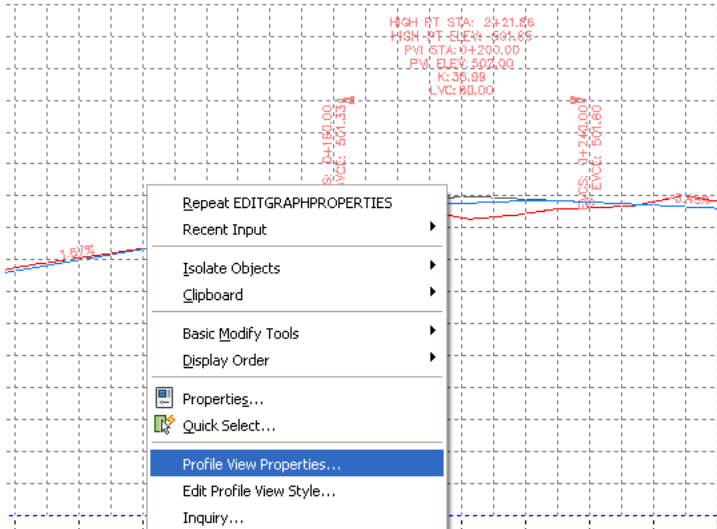
لەم پڕۆفایلهدا کهوانهکه دروستکراوه و زانیاریهکانیشی ههموو نووسراون ههروهها لاری ریگاکەش بۆ ههموو راسته هیلهکان نووسراوه ، بهلام نهگەر سهیری بەرزیهکان بکهین دهبینین بهرزى (Design Line) نه‌نوسراوه به‌ئگو ئەو بەرزیهی بۆ

(Design Line) نوسراوه هدر هه مان بهرزی زهوی سروشتیه ههروهکو له خوارهوه

دیاره

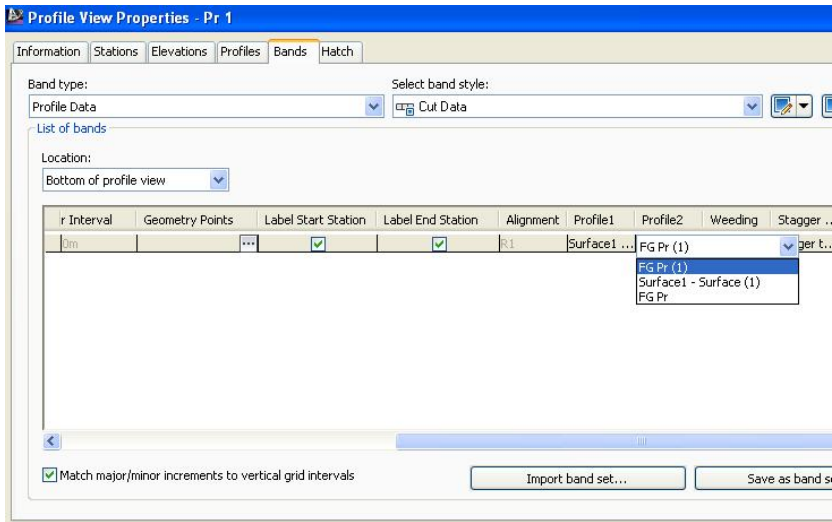
499.40	499.395	499.75	499.749	500.06	500.059	500.35	500.354	500.75	500.755
0+040	0+060	0+080	0+100	0+120					

بۆ هینانی بهرزی (Design Line) کلیک له سههر پرۆفایله که دهکهین ئینجا دهچینه  
(Profile View Properties) وهکو لای خوارهوه

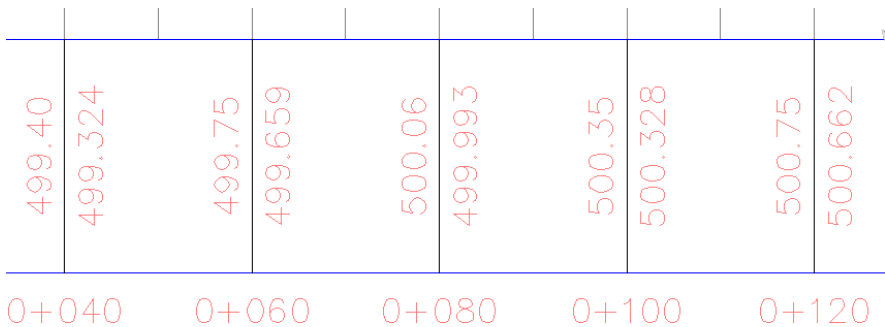


جا په نجهری (Profile View Properties) دیت ئیمهش له بهشی (Bands)

دا دهچینه (Profile2) ئینجا ناوی پرۆفایله که مان هه ئه ده بئزیرین وهکو لای خوارهوه



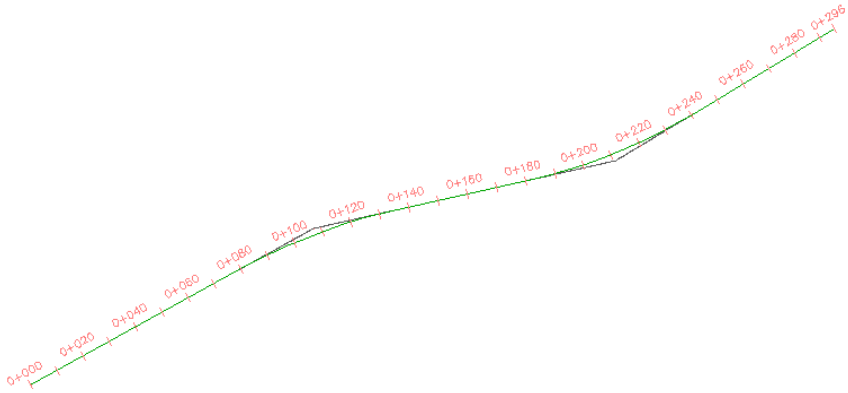
نیچا (Apply) دهکین دواى نهویش (OK) جا بهرزیه کانی (Design Line) بهم شیویه درده کون



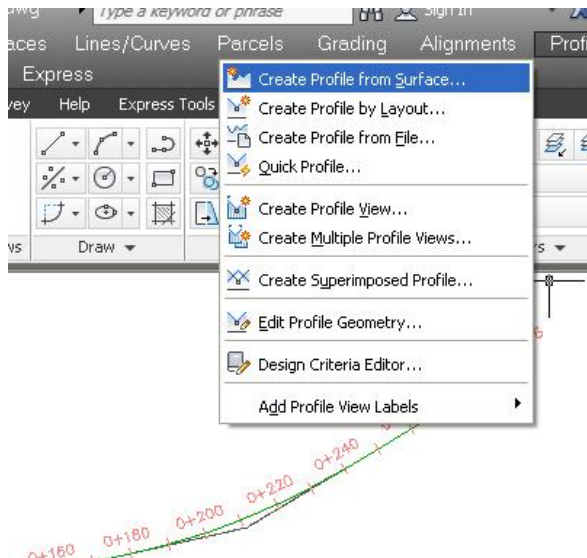


## دروستکردنی شیوازیکی تاییه ت له پرؤفایل

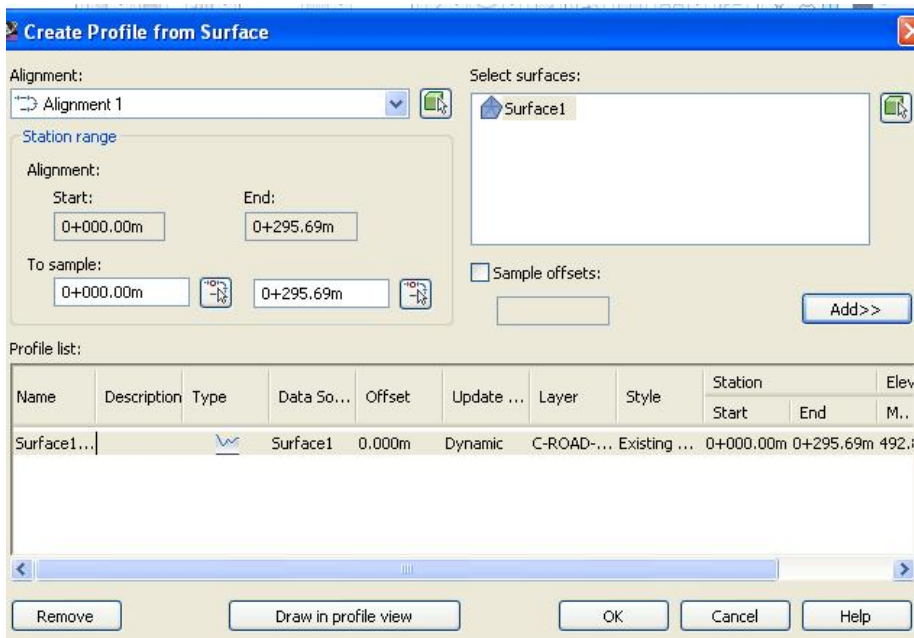
رپرؤفایلکمان هه یه بهم شیویه ده مانه وی پرؤفایلیکی تاییه ت به خومانى لی درست بکین.



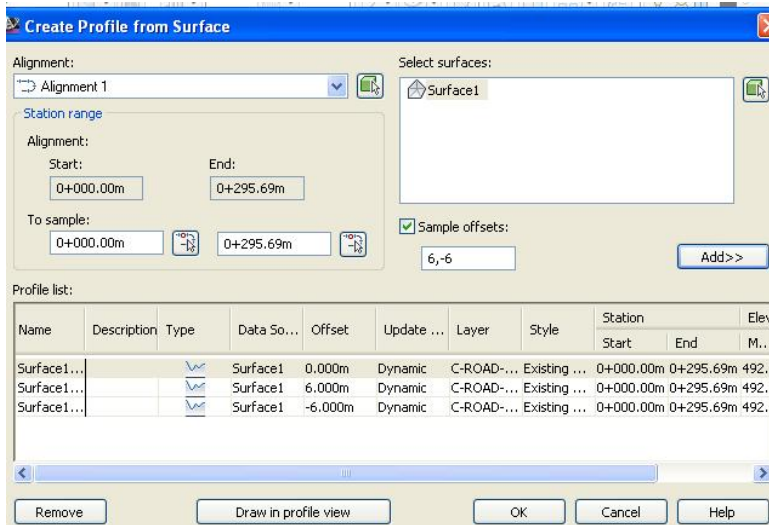
سهرتا له ناو لیستی (Profile) ده چینه (Create Profile from Surface) وهکولای خواره وه



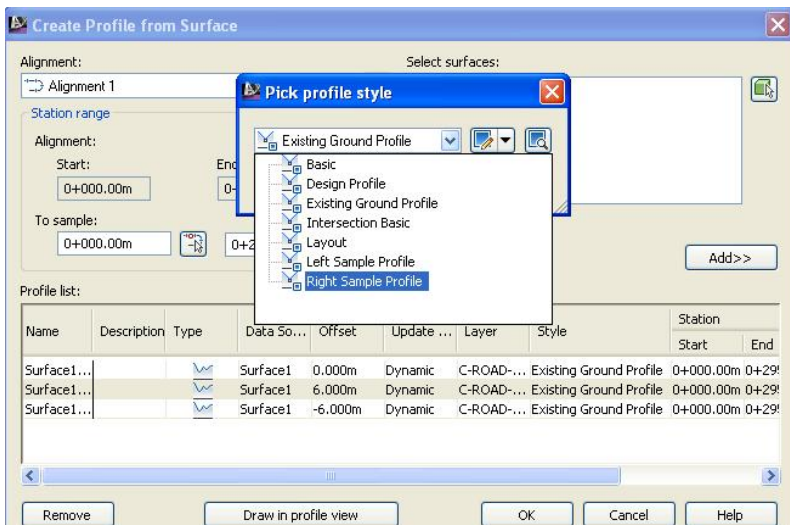
جا په نجهره‌ی (Create Profile from Surface) مان بو دیت ، نیمه‌ش له به‌شی (Alignment) دا رپړه‌وه‌که هه‌لده‌بږیرین وه له به‌شی (Select surface) دا (روو- surface) هکه هه‌لده‌بږیرین نه‌گه‌ر زیاتر له یه‌ک (روو) مان هه‌بی به‌لام لیړه‌دا ته‌نھا یه‌ک (روو) مان هه‌یه نینجا کلیک له‌سهر (Add) ده‌که‌ین جا زانیاریه‌کانی پرؤفایله‌که ده‌چیته ژیر به‌شی (Profile list) وه‌کو لای خواره‌وه



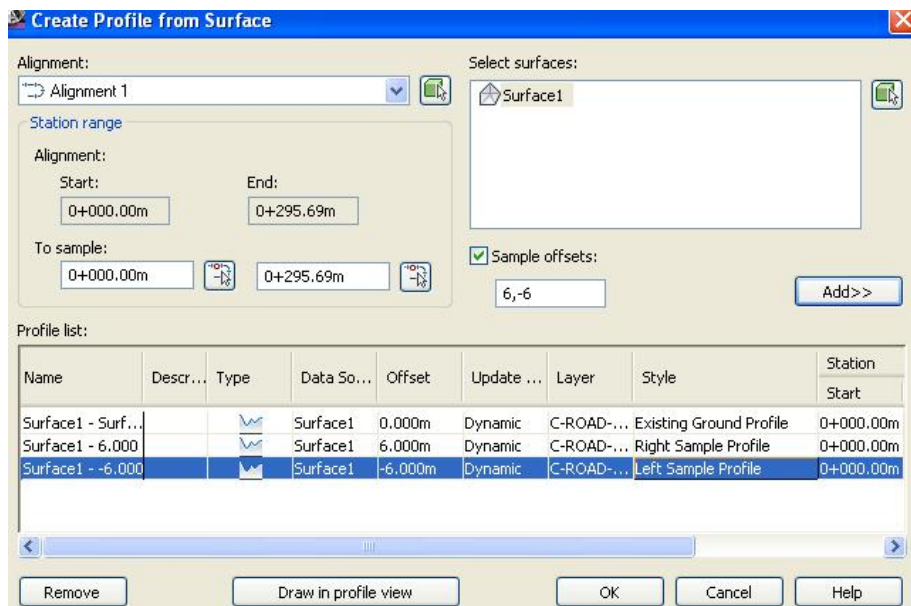
نینجا بو زیاد کردنی پرؤفایلی لای راست و چه‌پ خانہ‌ی (Sample offsets) نیشان ده‌که‌ین و له ژیریدا (6-، 6) دنوسین نینجا کلیک له‌سهر (Add) ده‌که‌ین جا پرؤفایلی هه‌ردوو لای راست و چه‌پ ده‌چنه ژیر به‌شی (Profile list) وه‌کو لای خواره‌وه



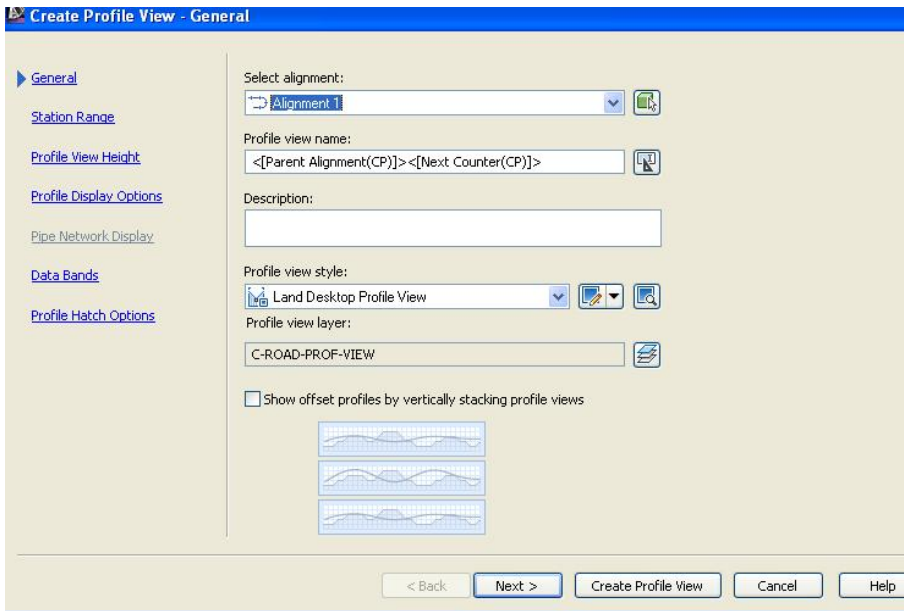
نه‌گه‌ر به‌شی (Style) دريژبکه‌ينه‌وه ده‌بينين بو هه‌ر سي پرؤفايل که (هيلي ناوه‌راست و لای راست و چه‌پ) ن نووسراوه (Existing Ground Profile) به‌لام نييمه ده‌مانه‌وي ته‌نها بو هيلي ناوه‌راست نه‌مه بمينيته‌وه ،وه بو (6مه‌تری لای راست) کليک له‌سه‌ر (Existing Ground Profile) به‌رامبه‌ر (6.000m) ده‌که‌ين جا په‌نجه‌ره‌ی (Pick profile style) ديته‌ نييمه‌ش (Right Sample Profile) ده‌که‌ين وه‌کو لای خواره‌وه



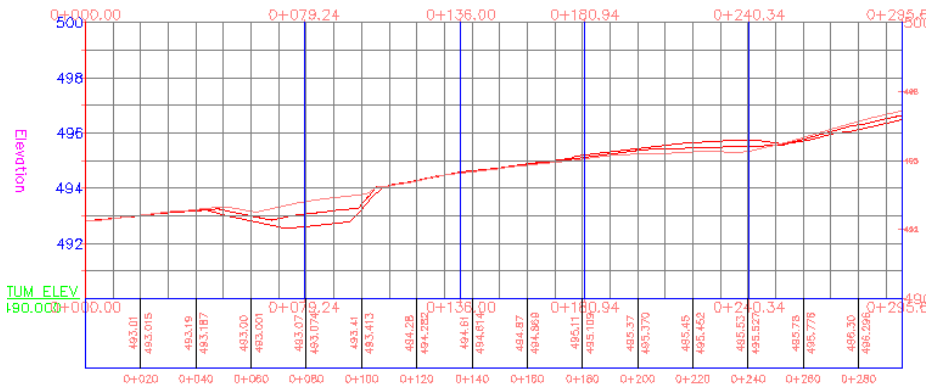
هەر بە هەمان شیۆه بو ( -6مەتری لای چەپ ) یش کلیك ئەسەر ( Existing Ground Profile ) بەرامبەر (-6.000m) دەکەین جا په نجه‌ره‌ی ( Pick profile style ) دیت نی‌مه‌ش ( Left Sample Profile ) هه‌ئەب‌ژێرین و (OK) ده‌کەین وه‌کو لای خواره‌وه



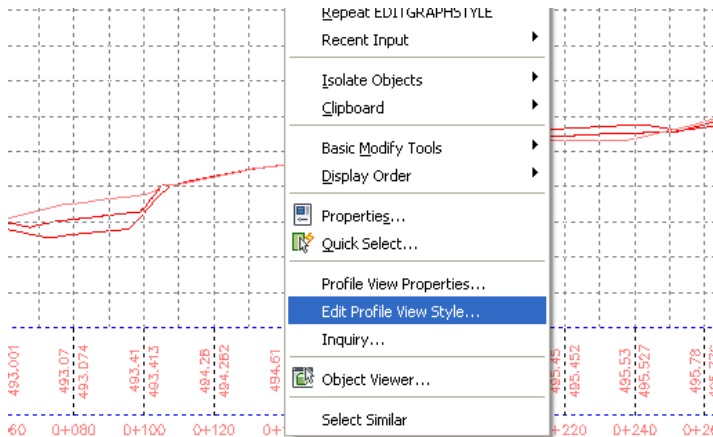
دوای ئەوه کلیك ئەسەر (Draw in profile view) ده‌کەین و په نجه‌ره‌ی (Create Profile View) دیت، نی‌مه‌ش وه‌کو پرۆفایلی پێشووه‌موو برگه‌کانی ئاماده‌کاری ته‌واو ده‌کەین وه‌کو لای خواره‌وه



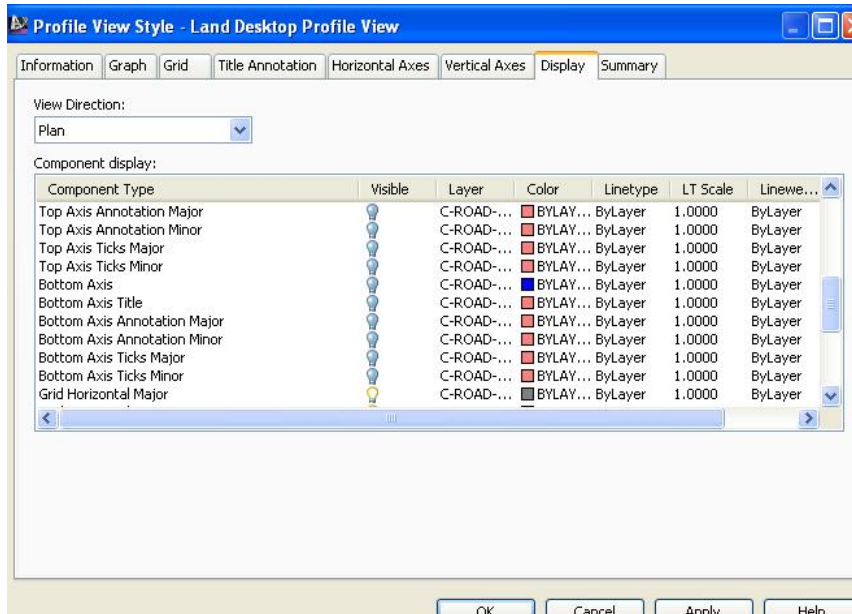
ئىنجا كليك له سەر (Create Profile View) ده كىن جا داوا ده كات كه شوئىك ديار بكهين بۇ پروفائيله كه ئىمەش له و شوئىهى كه ده مانەوى كليك ده كىن و ئەم پروفائىلهى خوارە وەمان بۇ دروست ده كات



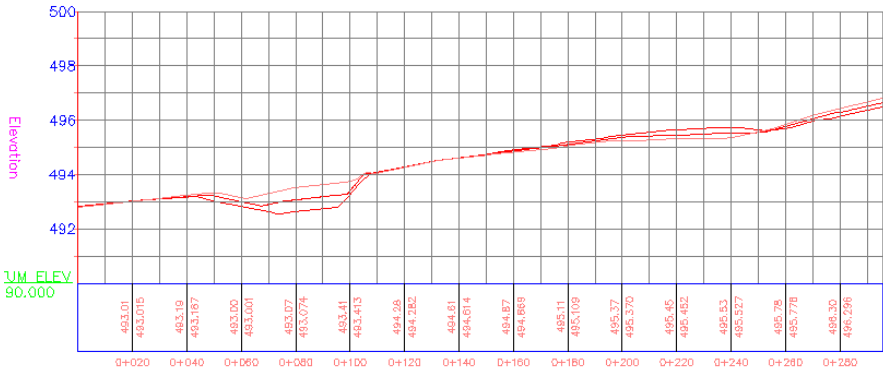
ئەگەر بمانەوى هەندىك شتى پروفائيله كه لابهين كليك له سەر پروفائيله كه ده كىن ئىنجا كلىكى راست له سەر (Edit Profile View Style) ده كىن وەكولاي خوارە و



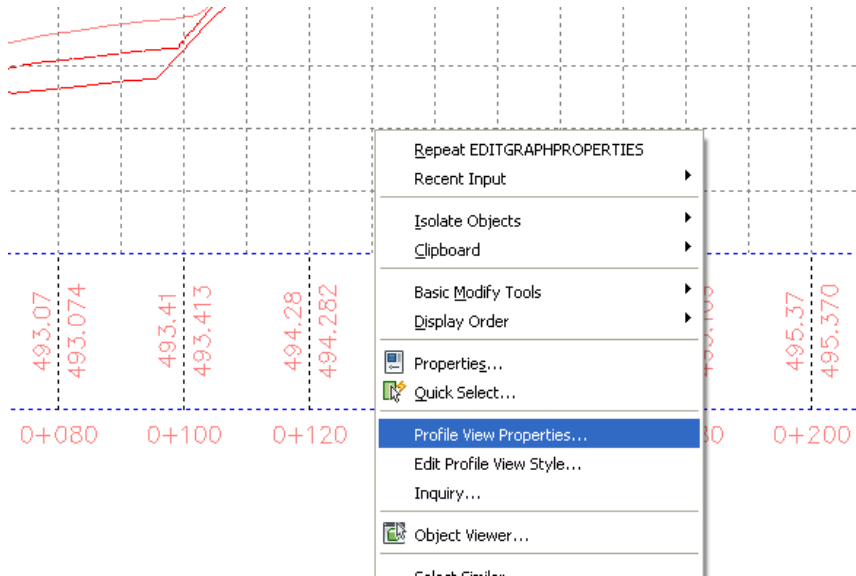
جا په نجره‌ی (Profile View Style) دیت و نه به‌شی (Display) دا هره شتیکمان ویست درنه‌که‌وی کلو په‌که‌ی ته نېشتی ده‌کوژینینه‌وه و ه‌کو لای خواره‌وه



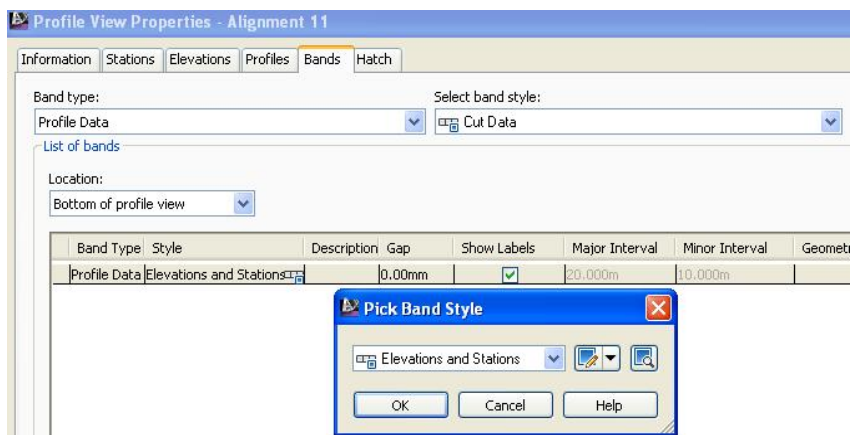
جا پرؤفایله‌که بهو شیوه‌یه‌ی لیدیت



ئەو پروفائىلدا تەنھا بەرزى ھىلى ناوھراستى زەوى سىروشتىمان ھەيە ، بەرزى تەنھىشتىشى بۇ (Design Line) ھە كە ھىشتا دروستمان نەكردووه بۇيە ھەمان بەرزى زەوى سىروشتى پىداوھ ، بۇ لابرەنى بەرزى (Design Line) و وىستگەكان كليك ئەسەر پروفائىلگە دەكەين ئىنجا كليك ئەسەر ( Profile View Properties ) دەكەين وەكو لای خاوەرەو



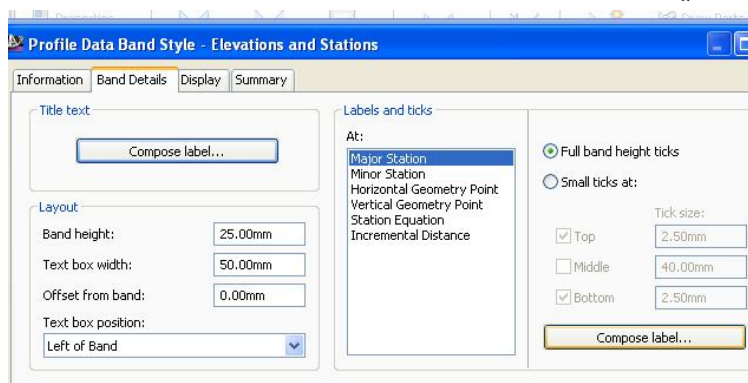
جا پەنجەرەى (Profile View Properties) دىت ، ئىمەش بەشى (Bands) دەكەينەوھ ئىنجا كليك ئەسەر (Elevations and Stations) دەكەين جا پەنجەرەى (Pick Band Style) دىت وەكو لای خاوەرەو



ئىنجا نەو سەرە تىرەى نە وئىنەكەدا ديارە دەكەينەو و كليك نەسەر ( Edit Current Selection ) دەكەين وەكو لای خواریو

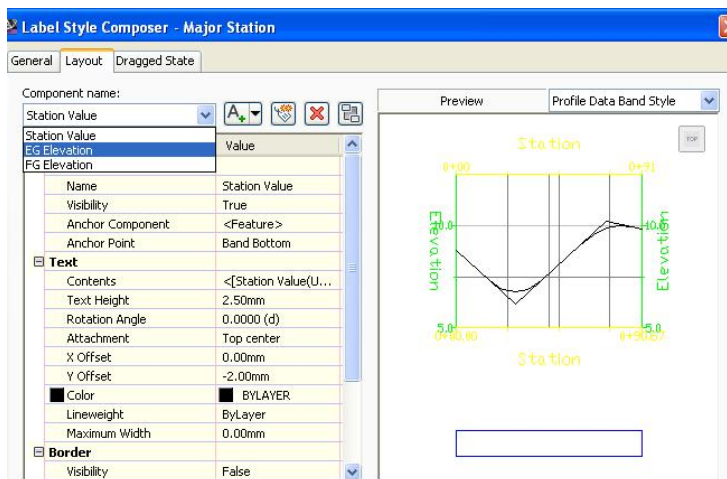


جا پە نچەرى ( Profile Data Band Style ) دیت ، جا نەبەشى ( Labels and ticks ) دا ( Major station ) هەئەبژیرین ئىنجا كليك نەسەر ( Compose label ) دەكەين وەكو لای خواریو

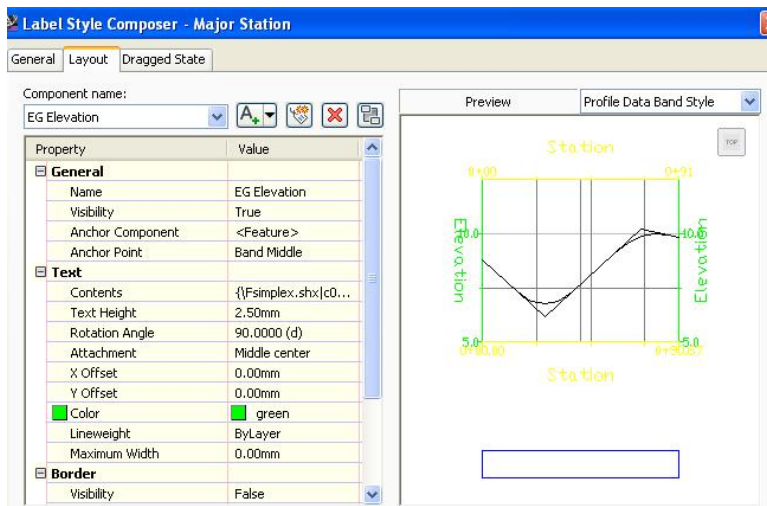




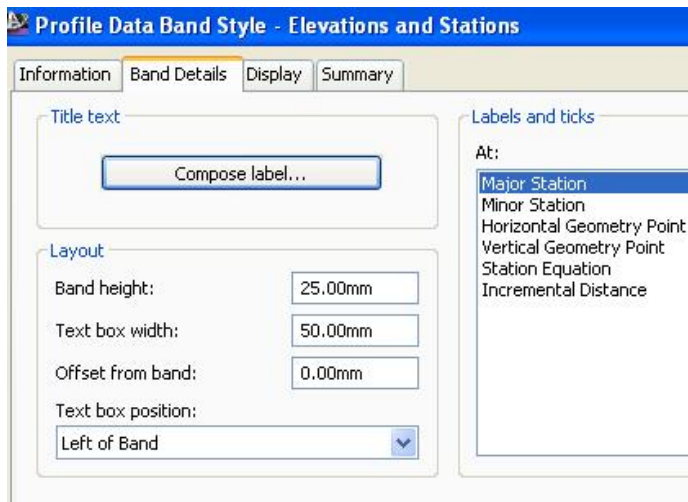
نیجا په نجره دی (Label Style Composer) دیت ، نیمه ش له به شی  
 (Layout) دا ته نها (EG Elevation) دهیلینه وه و نهوانی تر لاده بهین  
 هره وکو له خواره وه دیاره



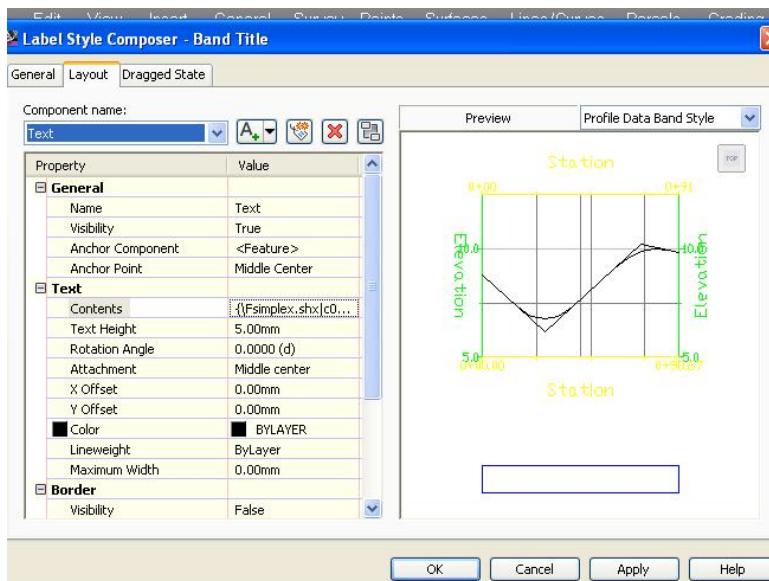
دواى نه وه له (Anchor Point) دا (Band Middle) هه لده بڼيرين وه له  
 (Attachment) دا (Middle center) هه لده بڼيرين هه روه ها (X offset)  
 (Y offset) ده كه يينه (0+00) وه رهنگى نووسينه گان ده كه يينه سه وز وه كو لای  
 خواره وه



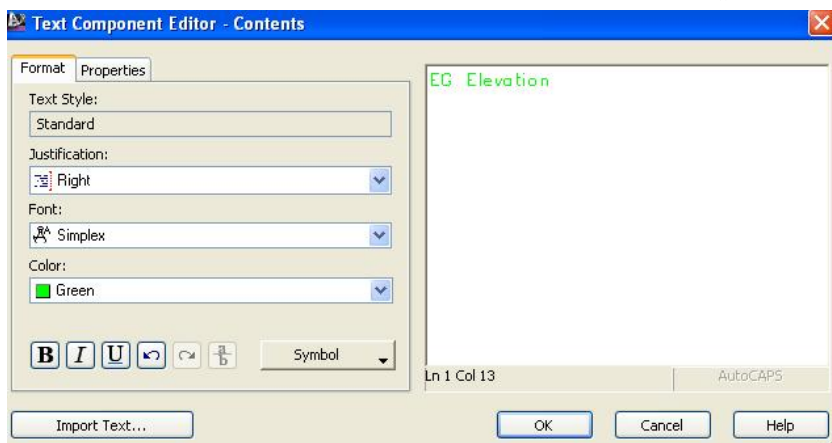
دوای (Apply) و (OK) نه مجاره نه به شی (Title text) دا کلیک نه سهر  
 ده کهین وه کولای خواره وه (Compose label)



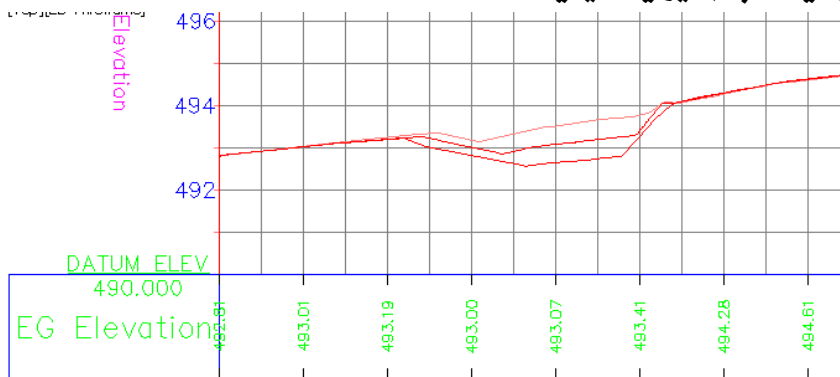
نیجا نه په نجه روی (Label Style Composer) دا نه (Anchor Point) دا  
 (Middle center) هه لده بژیرین وه نه (Attachment) دا (Middle  
 center) هه لده بژیرین وه کولای خواره وه



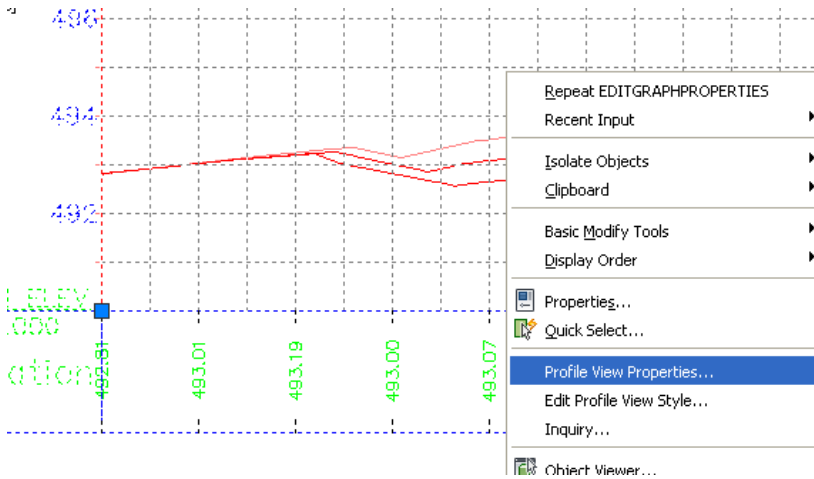
ئىنجا كليك ئەسەر بەشى (Contents) دەكەين و پەنجەرەى (Text Component Editor) دەكەينە (EG Elevation) وە رەنگىشى دەكەينە سەوز وەكو لای خوارەو



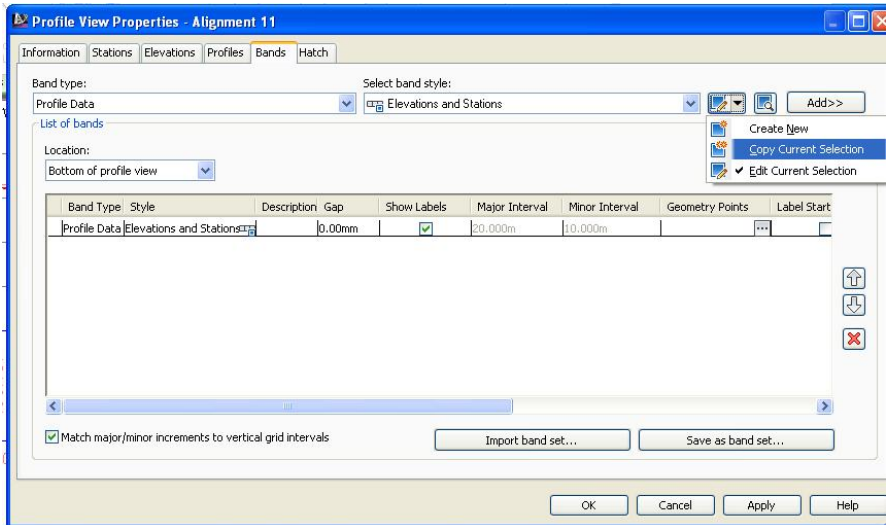
ئىنجا (OK) دەكەين ئىنجا ئە ھەموو پەنجەرەگان (Apply) و (OK) جا پىرۇفائىلەكە بەم شېۋەيەى ئىدائت



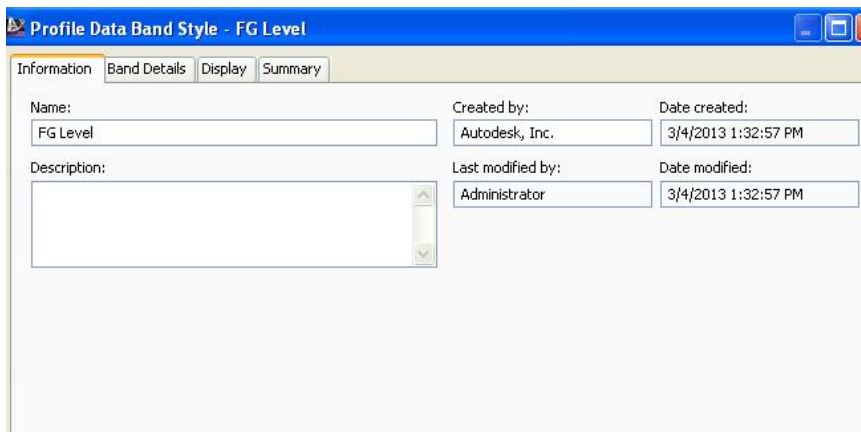
بۇ زىادکردنى بەرزى (Design Line) كليك ئەسەر پىرۇفائىلەكە دەكەين ئىنجا كلىكى راست دەكەين و كليك ئەسەر (Profile View Properties) دەكەين وەكو لای خوارەو



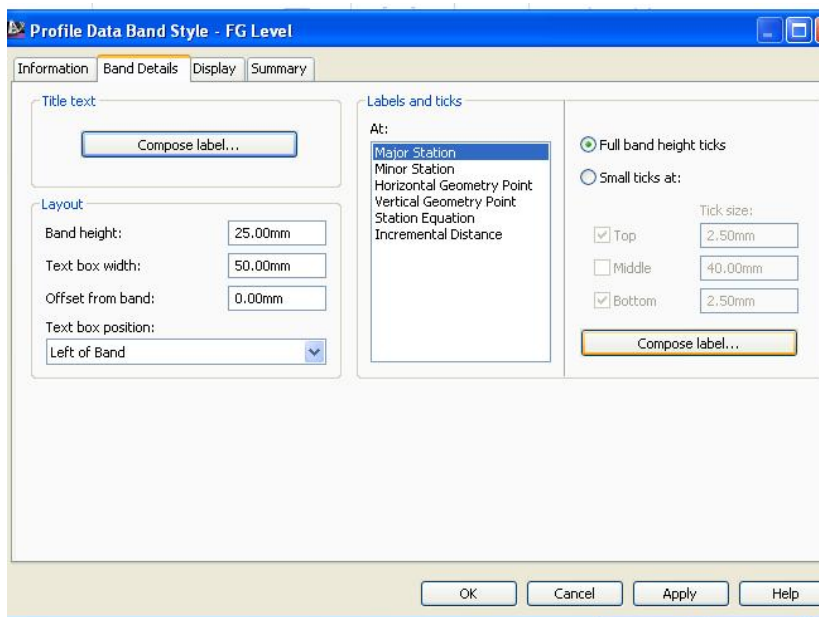
جا په نچه‌ره‌ی (Profile View Properties) د پټ نېمه‌ش به‌شی (Bands) ده‌که‌ینه‌وه و له به‌شی (Band type) دا (Profile Data) هه‌لده‌بټریرین وه له به‌شی (Select band style) دا (Elevations and Stations) هه‌لده‌بټریرین نینجا کلک له‌سه‌ر (Copy Current Selection) ده‌که‌ین وه‌کو لای خواره‌وه



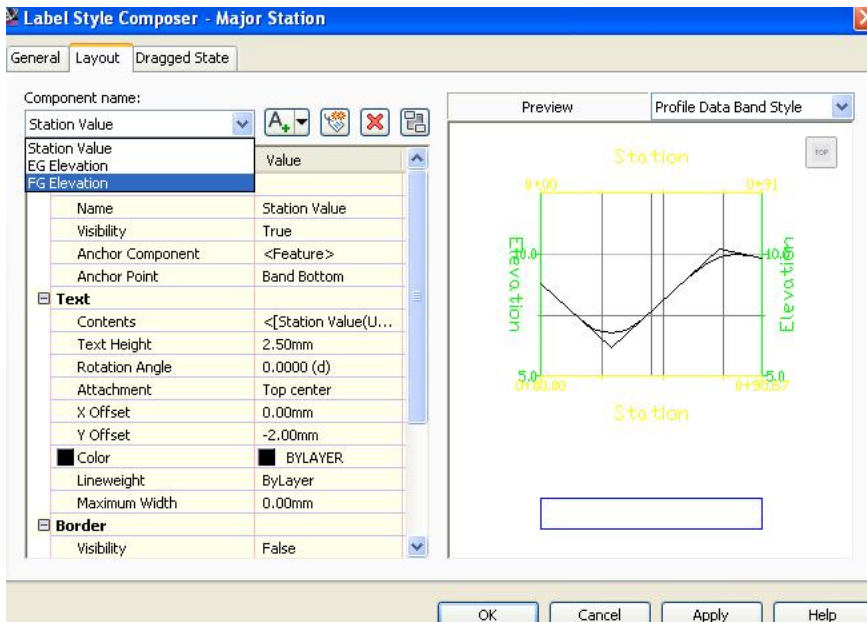
جا په نچه‌ره‌ی (Profile Data Band Style) د پټ ، نېمه‌ش له به‌شی (Information) دا ناوه‌که‌ی دهنوسین (FG Level) هه‌روه‌کو له خواره‌وه دپاره



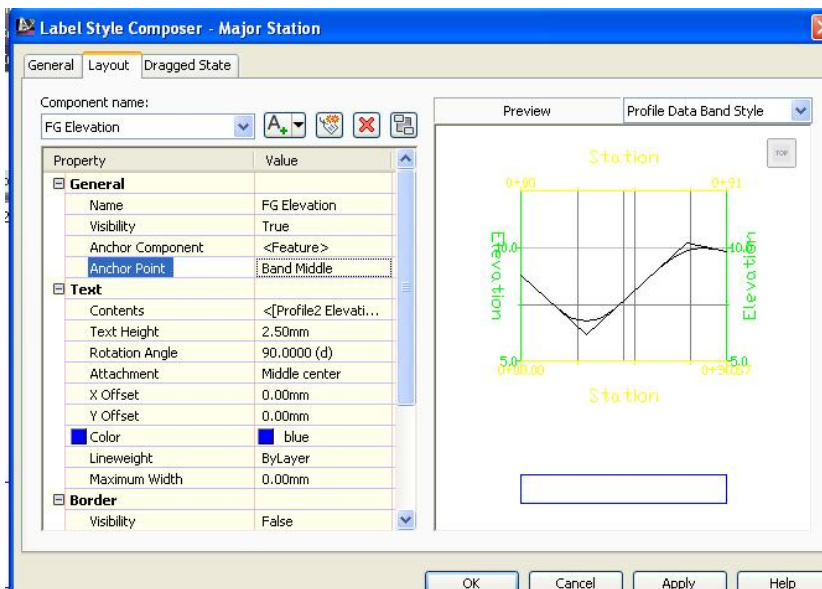
نیجنا دهچینه (Band Details) و له بهشی (Labels and ticks) دا (Major Station) هه لده بژیرین نیجنا کلیک له سه ر (Compose Label) ده که یین وه کو لای خواره وه



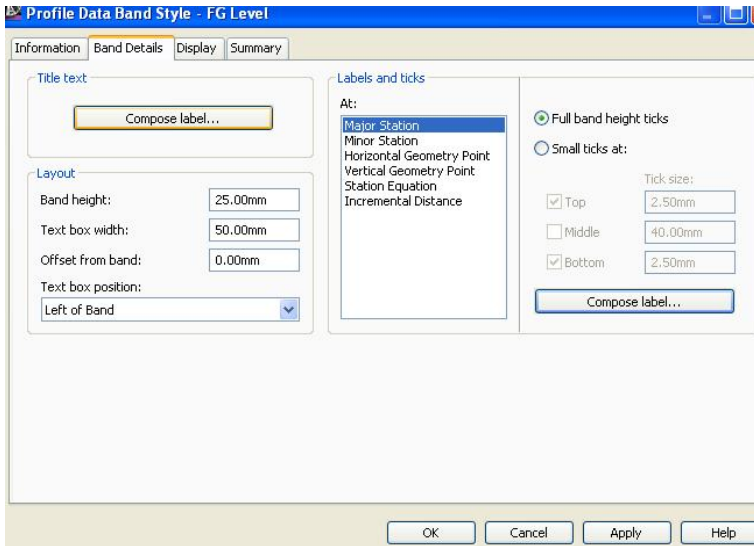
جا په نجه ری (Label Style Composer) دیت ، نیمه ش بهشی (Layout) ده که یینه وه و له بهشی (Component name) دا ته نها (FG Elevation) ده هیلیینه وه و نه وانی تر لاده به یین وه کو لای خواره وه



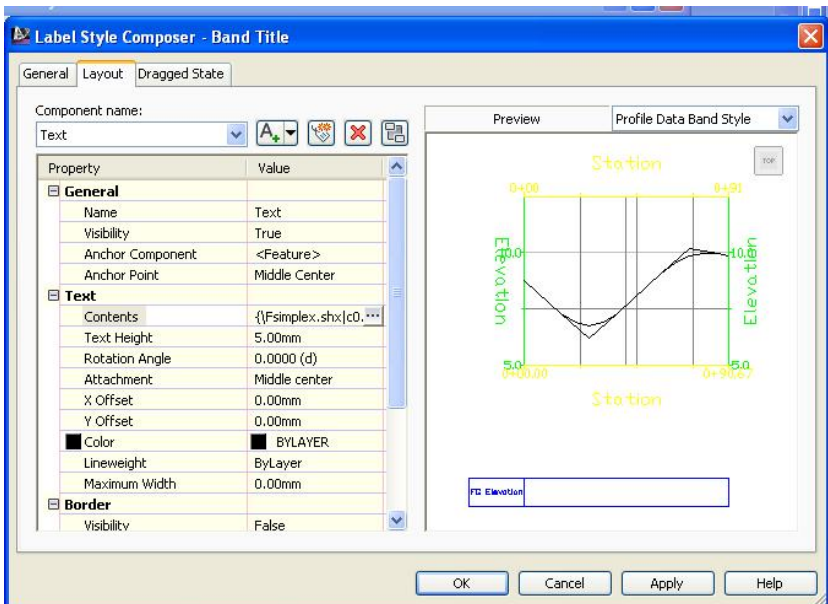
ئینجا ئەو گۆرانکاریانە دەکەین و (Apply) دەکەین ئینجا (OK) وەکو لای خوارووە



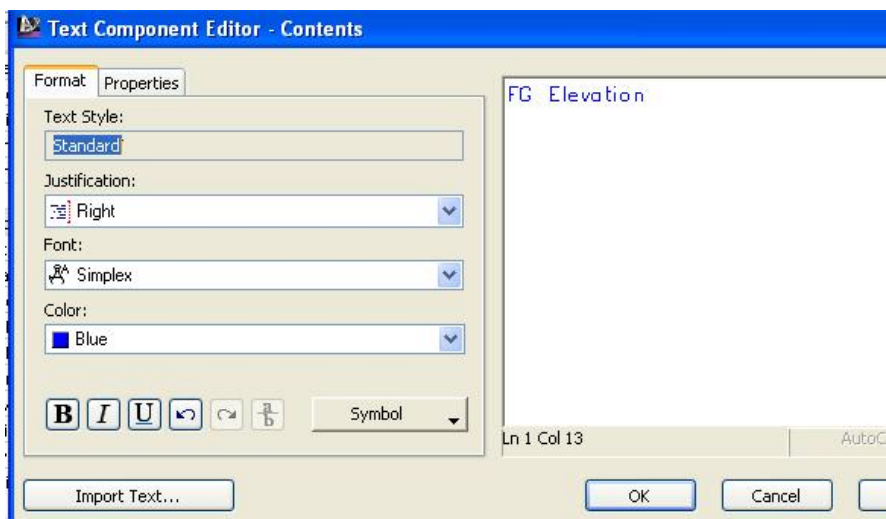
ناینجا له په نجهردی پیشوو له به شی (Title text) دا کلیک له سهر (Compose label) ددهکین وهکولای خوارهوه (label)



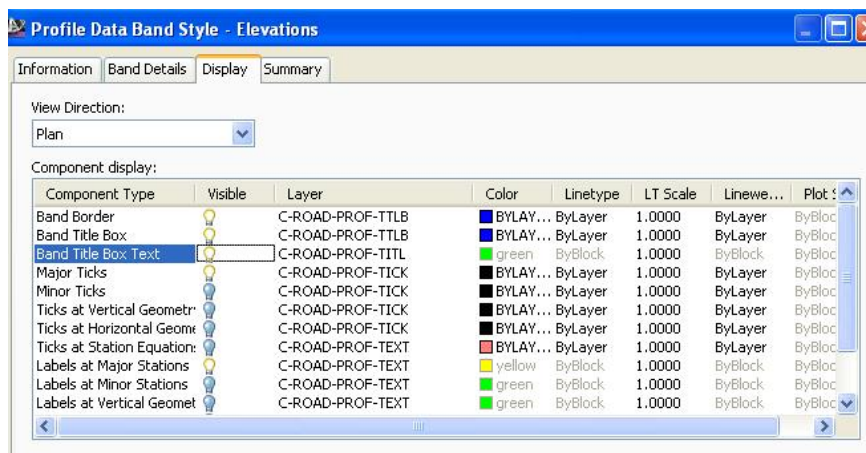
جا په نجهردی (Label Style Composer) دیت نیهش بهو شیوهیه گورانکاری تیدا دهکین ناینجا له بهرامبر به شی (Contents) کلیک دهکین وهکولای خوارهوه



ئىنجا پەنجەرى (Text Component Editor) دىت ئىمەش ناوەكەى دەگۆرپن  
 بۇ (FG Elevation) وە رەنگىشى دەگۆرپن بەو شېۋەيەى كە دەمانەۋى وەكو لاي  
 خوارەو

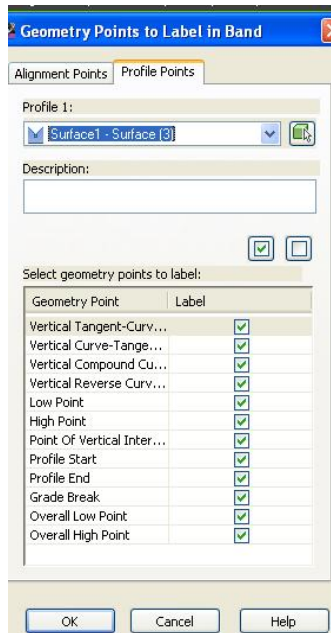


ئىنجا (OK) دەكەين و دەگەرپىنەو پەنجەرى پىشوو ، دواى ئەو (Apply) ئىنجا  
 (OK) دواى ئەو ئە پەنجەرى (Profile Data Band Style) دەچىنە  
 (Display) وە ئەو بەشانەى پەيوەندىان بە (Band) ھەيە دەريان دەخەين وەكو  
 لاي خوارەو

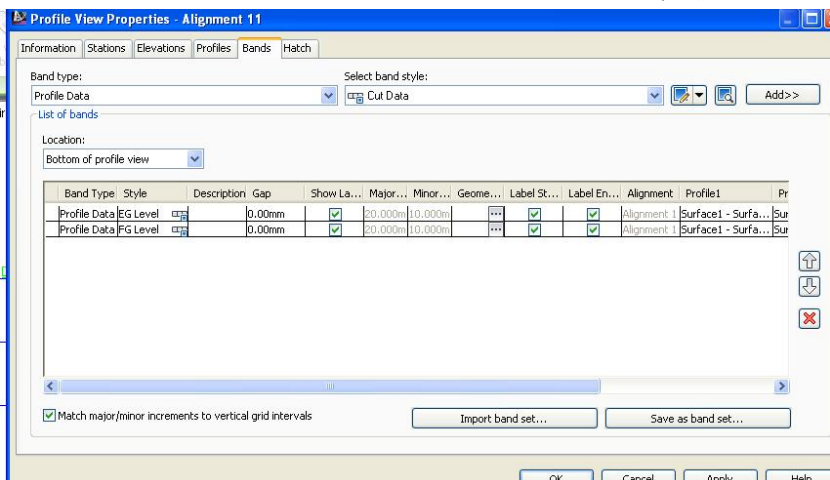




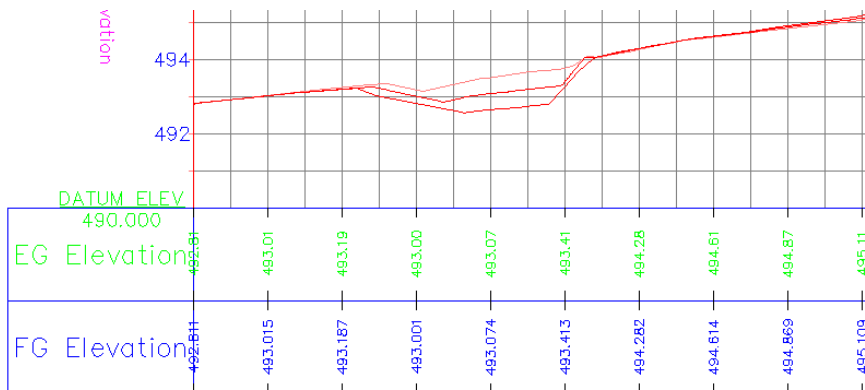
نیچا (OK) دهکین دواى نهوه له په نجهړى (Profile View Properties) کليک له سهر (Add) دهکین نیچا په نجهړى (Geometry Points to Label in Band) دیت وهکو لای خوارهوه



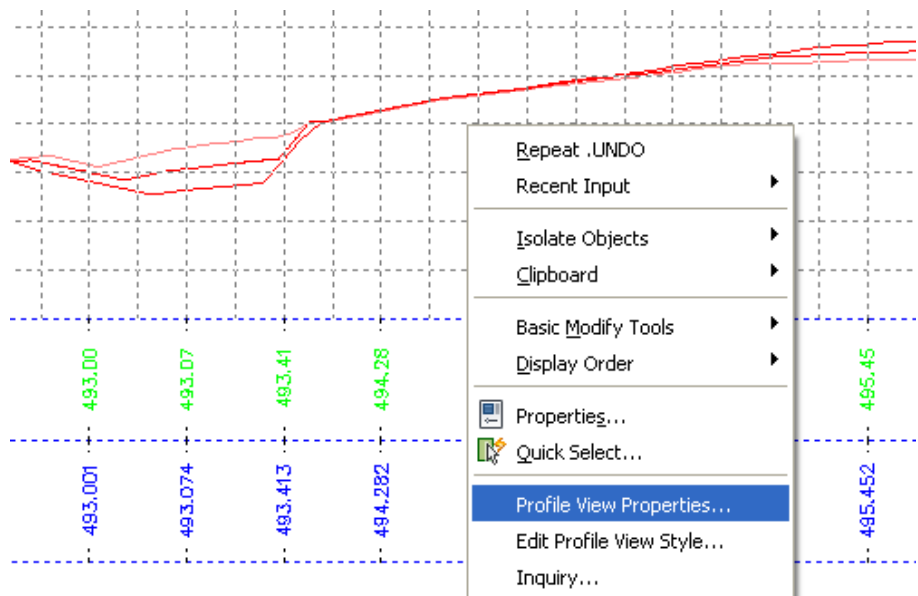
دواى (OK) کردن دهگهړیینهوه په نجهړى پیشوو ههروهکو له خوارهوه دياره خانه يه کی تر زياد بووه



## ئىنجا (Apply) دواى ئەۋىش (OK) جا پروفائىلەكە بەم شېۋىيەى ئىدېت

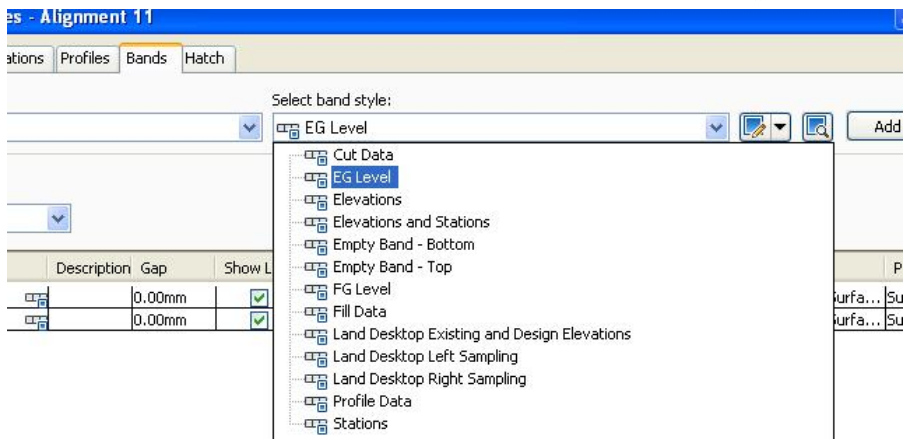


بۇ زىادكردنى پروفائىلى لاي راست و چېپ دووباره كليك ئەسەر پروفائىلەكە دەكەين  
ئىنجا كلىكى راست دەكەين و كليك ئەسەر (Profile View Properties) دەكەين  
ۋەكو لاي خوارەۋە

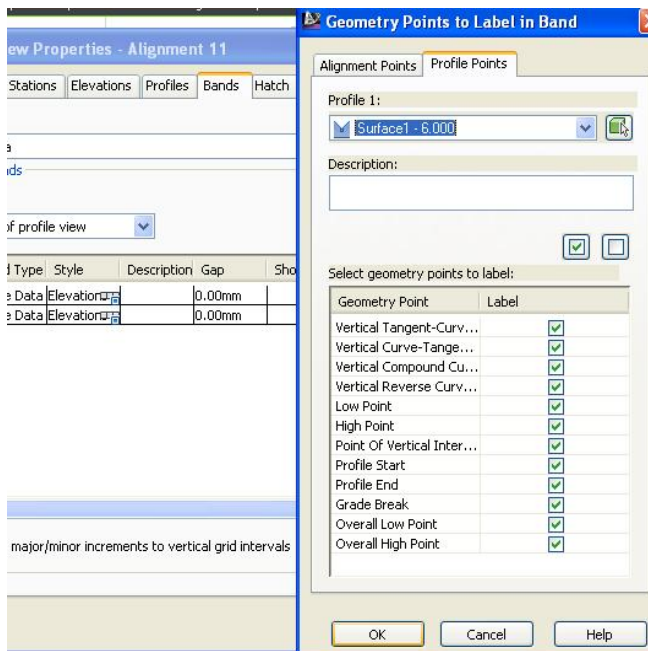


جا پەنجەرەى (Profile View Properties) دىت ئىمەش بەشى (Bands)  
دەكەينەۋە و ئە بەشى (Band type) دا (Profile Data) ھەئدەبژىرىن ۋە ئە

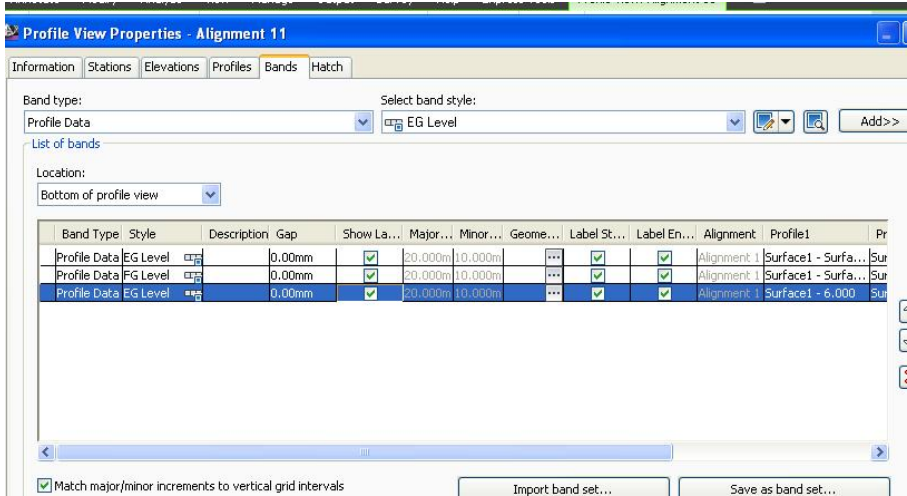
به شی (Select band style) دا (EG Level) هه ئه دبژیرین ئینجا کلیک له سه ر  
 (Add) ده کهین وه کو لای خواره وه



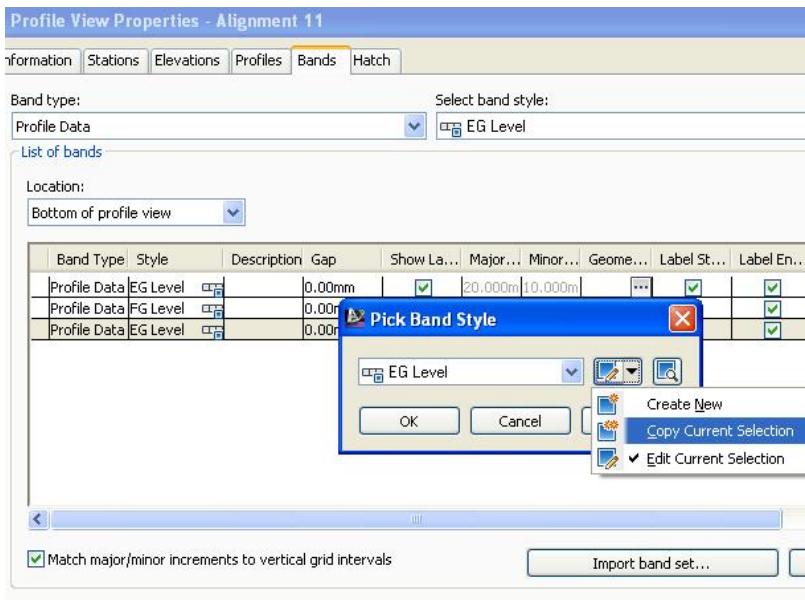
جا په نچه ری (Geometry Points to Label in Band) دیته ، ئیمه ش له  
 به شی (Profile 1) دا (Surface1-6.000) هه ئه دبژیرین که تاییه ته به  
 پرۆفایلی لای راست وه کو لای خواره وه



جا زانیاریه‌کانی پرۆفایلی لای راست له خوارهوه زیاد ده‌بێت ، به‌شی (Gap) ده‌که‌ینه  
(0) وه‌کو لای خوارهوه



ئینجا له به‌شی (Style) کلیک له سه‌ر ئایکۆنی ته‌نیشت (EG Level) ده‌که‌ین و  
په‌نجهره‌ی (Pick Band Style) دی‌ت ، ئی‌مه‌ش (Copy Current Selection)  
هه‌له‌ده‌بێرێن وه‌کو لای خوارهوه



جا په نجه‌ره‌ی (Profile Data Band Style) دیت، نیمه‌ش له به‌شی (Information) دا ناوکه‌ی ده‌که‌ینه (Right EG Level) وه‌کو لای خواره‌وه

**Profile Data Band Style - Right EG Level**

Information | Band Details | Display | Summary

Name: Right EG Level  
 Created by: Autodesk, Inc. | 3/

Description:  
 Last modified by: mhussein | 3/

نیمجا به‌شی (Band Details) ده‌که‌ینه‌وه و له به‌شی (Title Text) دا کلیک له‌سه‌ر (Compose label) ده‌که‌ین وه‌کو لای خواره‌وه

**Profile Data Band Style - Right EG Level**

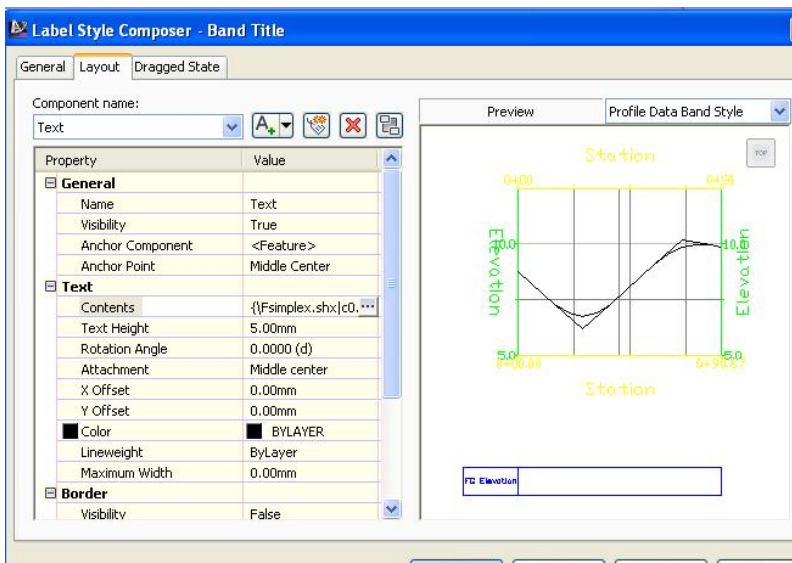
Information | Band Details | Display | Summary

Title text: Compose label...

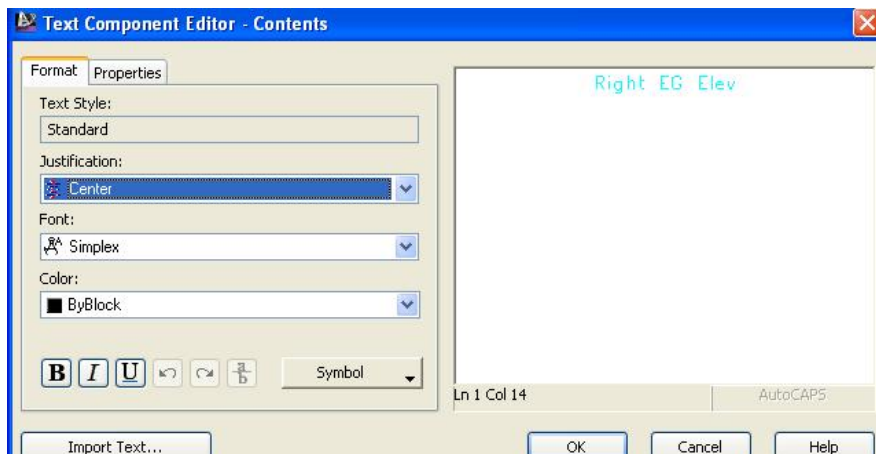
Layout: Band height: 25.00mm, Text box width: 50.00mm, Offset from band: 0.00mm, Text box position: Left of Band

Labels and ticks: At: Major Station, Minor Station, Horizontal Geometry Point, Vertical Geometry Point, Station Equation, Incremental Distance

جا په نجره‌ری (Label Style Composer) د ډیټ ، نیمه‌ش به و شیوه‌یه گورانکارۍ  
تیدا ده‌کین و کلیک له به‌شی (Contents) ده‌کین وه‌کو لای خواره‌وه

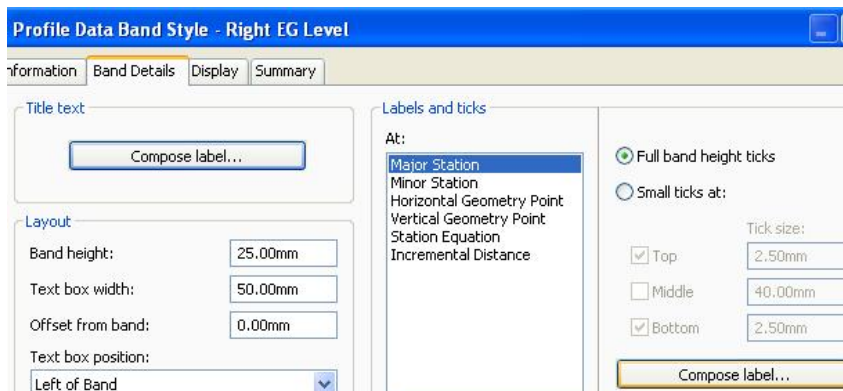


نیجا په نجره‌ری (Text Component Editor) د ډیټ و به رهنګی‌کی جیا ناوه‌ک‌ه‌ی  
ده‌نوسین (Right EG Elev) وه‌کو لای خواره‌وه

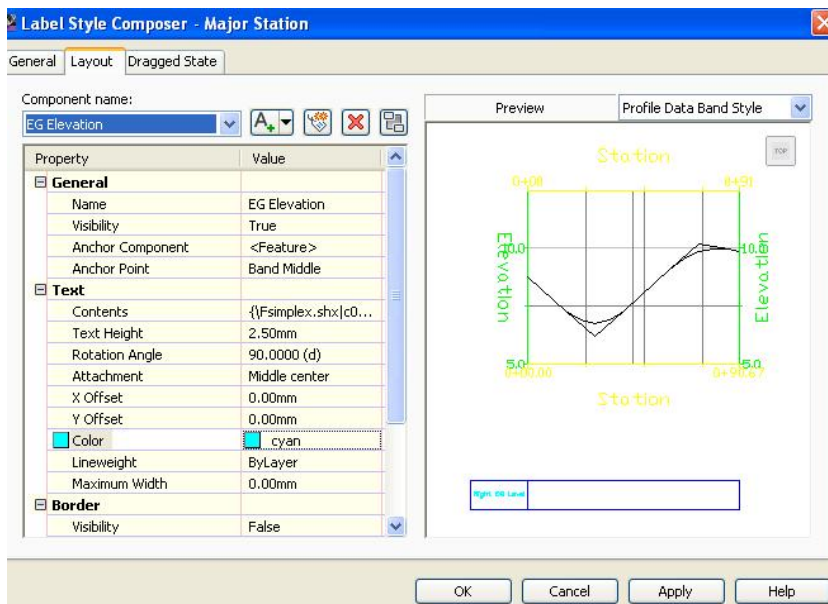


نیجا (OK) ده‌کین و ده‌گرښینه‌وه په نجره‌ری (Profile Data Band Style)

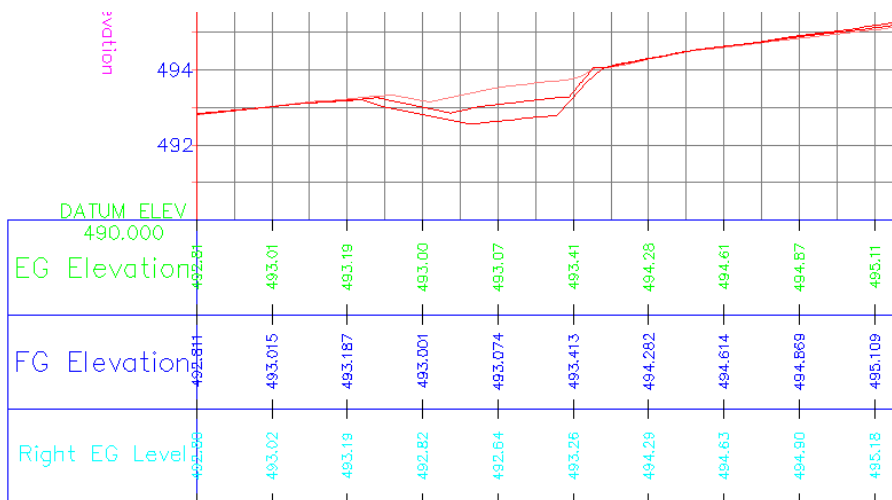
ئىنجا نە بەشى (Labels and ticks) دا (Major Station) ھەئدەبئىرىن و  
 كلىك نەسەر (Compose Label) دەكەين ۋەكو لاي خواروھ



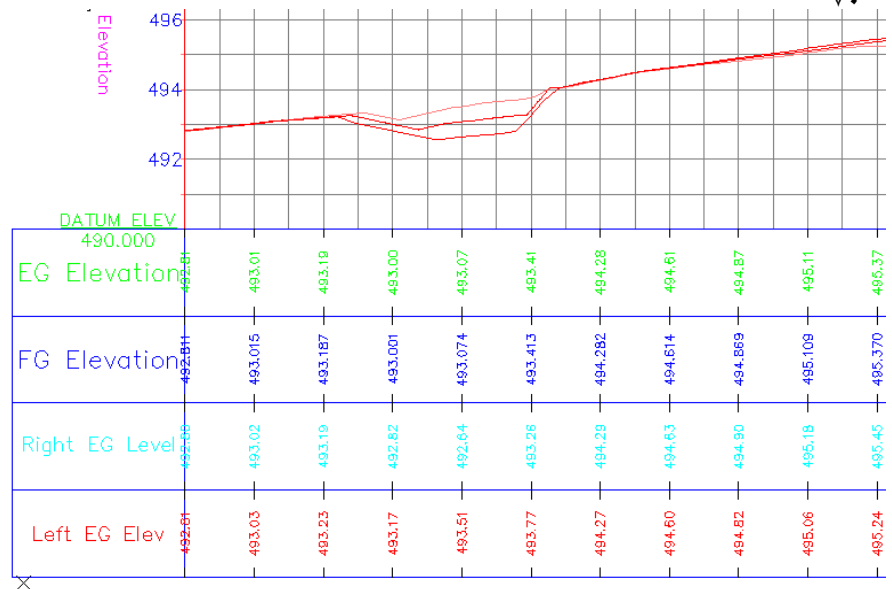
جا پە نەھەرى (Label Style Composer) دىت و بەو شىۋەيە گۇرانكارى تىدا  
 دەكەين



جا (Apply) ئىنجا (OK) نە ھەموو پە نەھەركان ئىنجا پۇرفايىلەكە بەم شىۋەيە  
 ئىدەت



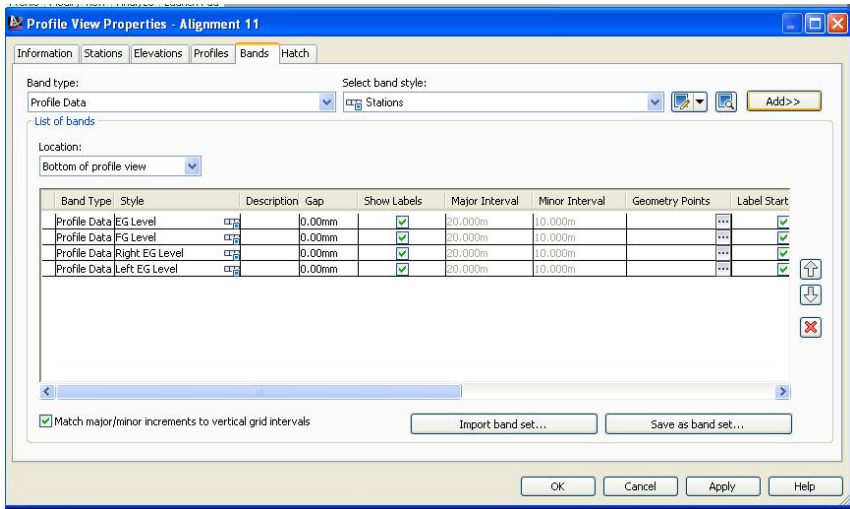
بۇزىداكردنى پروفائىلى لاي چە پىش ھەمان ھەنگاۋەكانى لاي راست دووبارە دەكەينەۋە جا پروفائىلەكە بەم شىۋەيەى لىدئىت



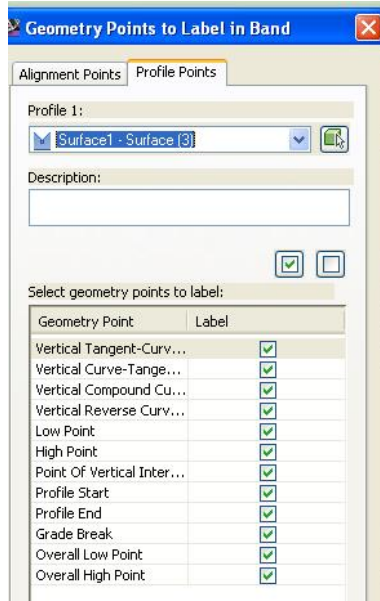
بۇزىداكردنى ويىستگەكان كلىك ئەسەر پروفائىلەكە دەكەين ئىنجا كلىكى راست دەكەين (Profile View Properties) ھەئدەبئىرىن جا پەنجەرەى Profile )



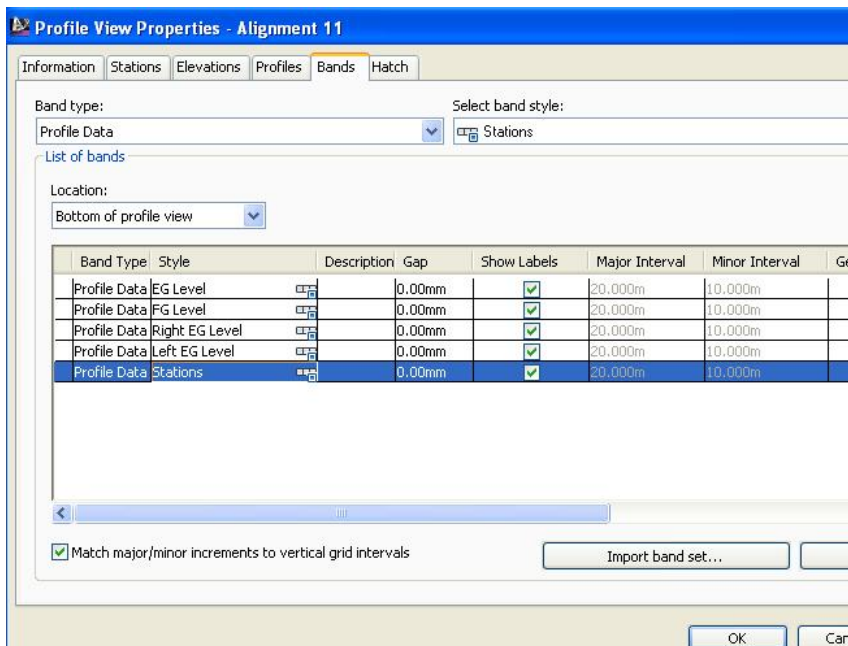
(View Properties) دیت نیمه ش له به شی (Band type) دا (Profile Data) هه لده بڅیرین وه له به شی (Select band style) دا (Stations) هه لده بڅیرین نیجا کلیک له سهر (Add) ده که یین وه کولای خواره وه



جا په نڅه روی (Geometry Points to Label in Band) دیت وه کولای خواره وه



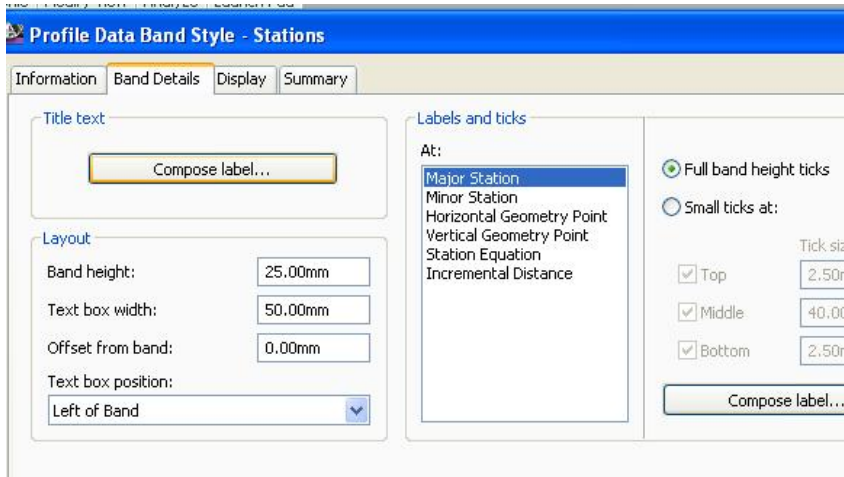
جا (OK) دهكەين و بهشی ويستگه كانيش دهچيته پال نهواني تروهكولاي خوارهوه



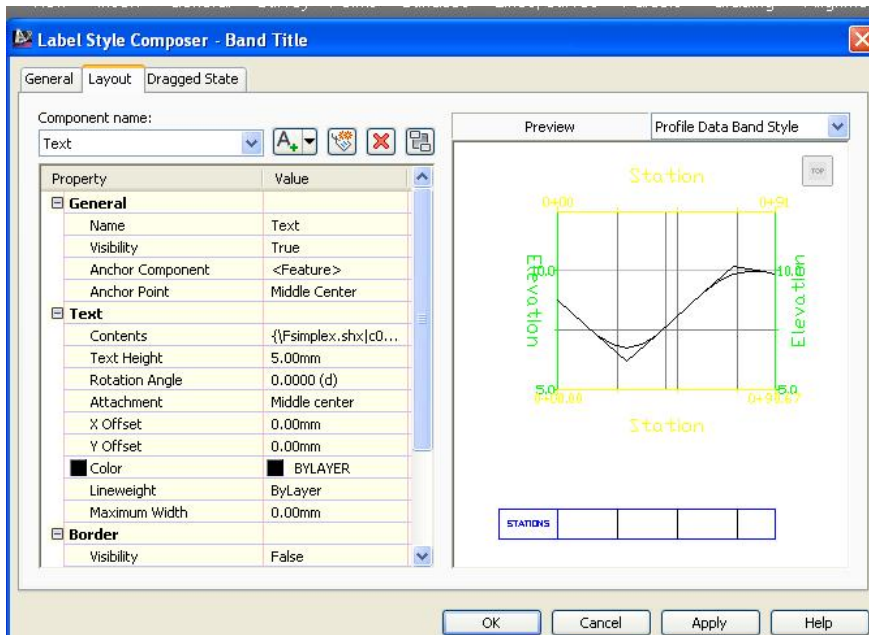
ئينجا نه بهشی (Style) كليك له سهر نايكونى ته نيشته (Stations) دهكەين و  
 په نجهري (Pick Band Style) ديت نيهمش كليك له سهر (Edit Current  
 Selection) دهكەين وهكولاي خوارهوه



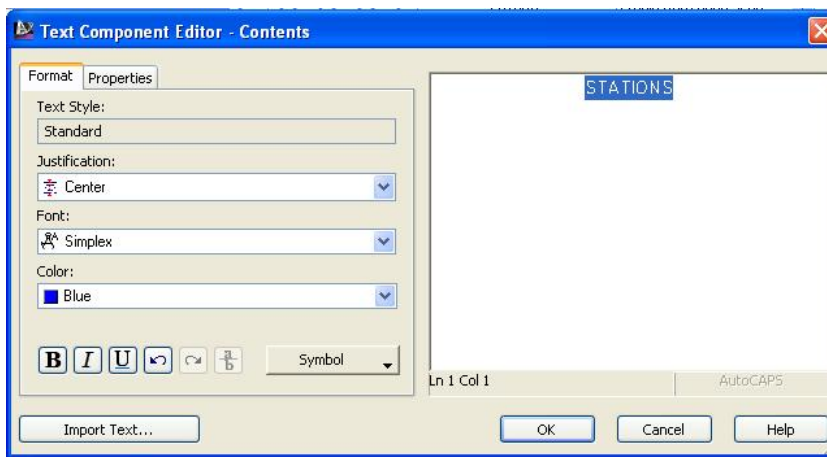
جا په نجه‌ره‌ی (Profile Data Band Style) دیت نیمه‌ش نه به‌شی ) Title  
 text) کلیک نه‌سه‌ر (Compose label) ده‌که‌ین وه‌کو لای خواره‌وه



جا په نجه‌ره‌ی (Label Style Composer) دیت و نه‌و گورانه‌کاربانه‌ی تیدا  
 ده‌که‌ین



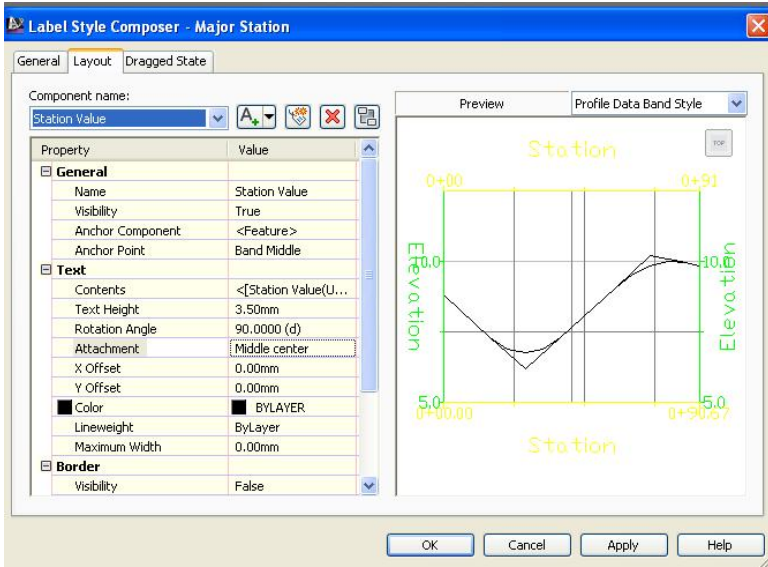
ناینجا کلیک نهسهه بهشی (Contents) دهکهن و په نهجهری (Text Component Editor) دهکو  
 دیت نیهش ناوهکی دنوسین (STATIONS) ودهو  
 لای خوارهوه



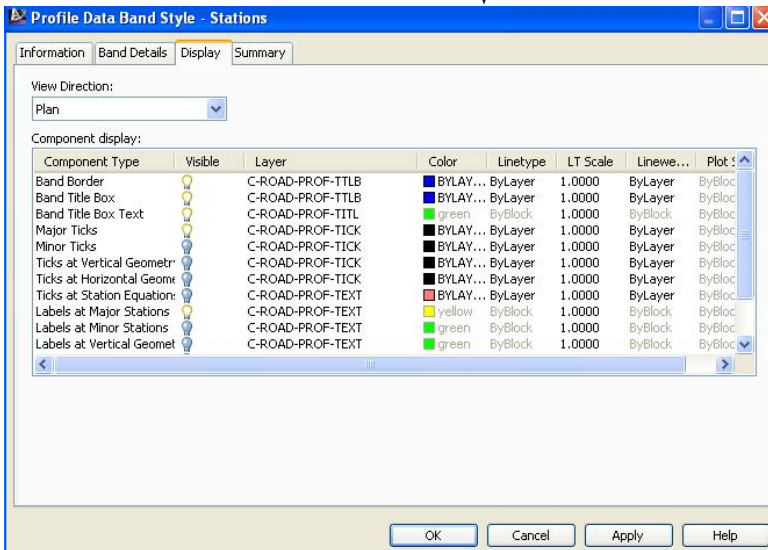
ناینجا (OK) دهکهن و دهگرپینهوه په نهجهری (Profile Data Band Style) ناینجا نه بهشی (Labels and ticks) دا (Major Station) هه ندهبژیرین و  
 کلیک نهسهه (Compose Label) دهکهن ودهو لای خوارهوه



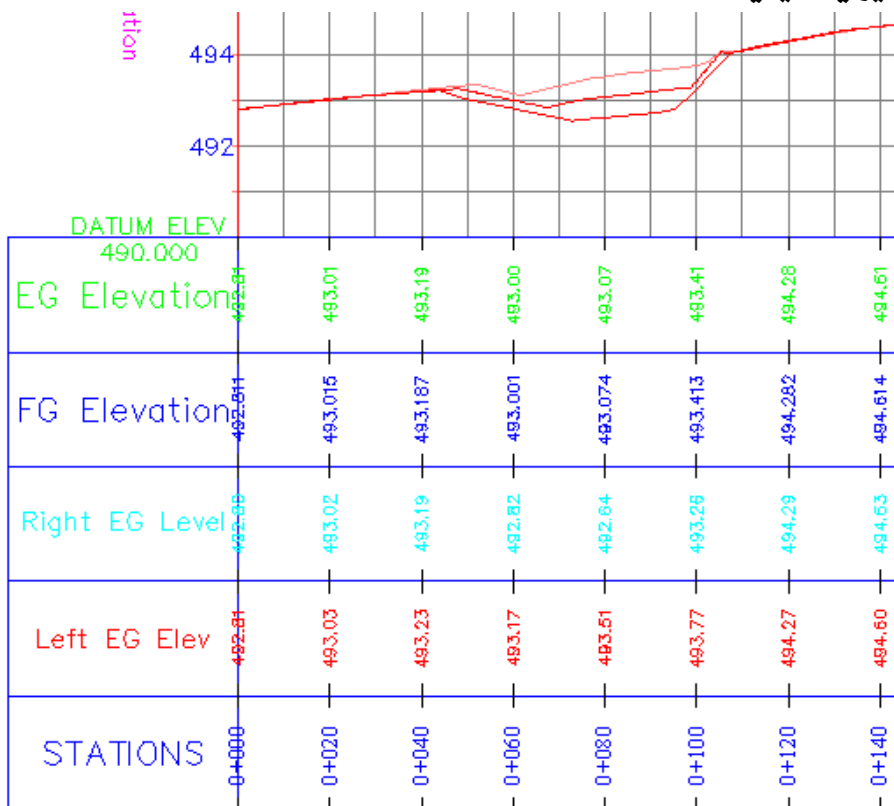
جا په نجهرمی (Label Style Composer) دیت نیټه ش بهو شیوه یه خواره وه  
 گورانکاری تیډا دهکین و کلیک له سهر به شی (Contents) دهکین وهکو لای خواره وه



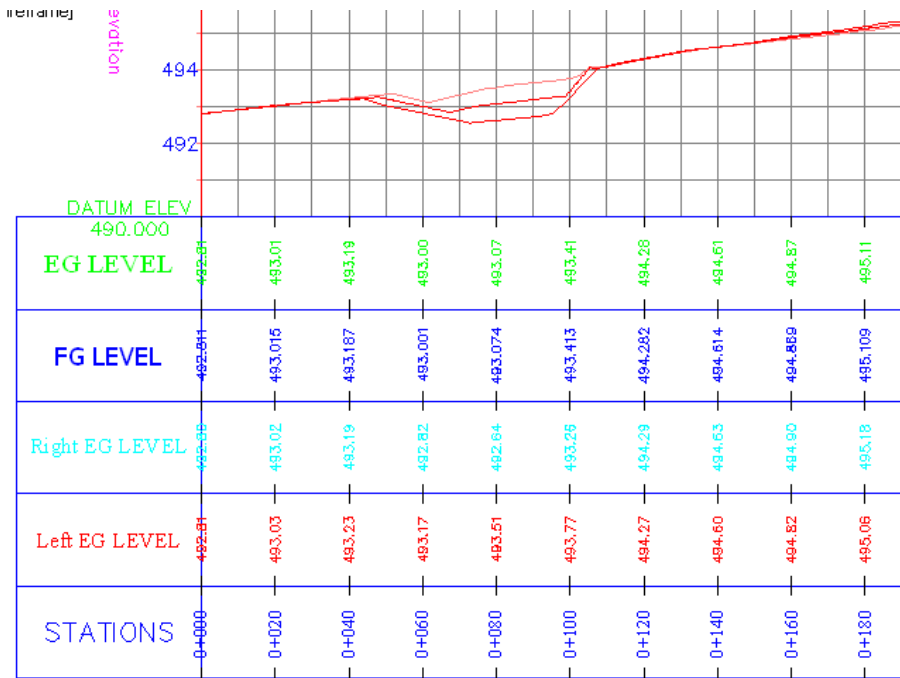
نیچا هه موو په نجهرگان وهکو نهوانی پیشو پردهکینه وه و (Apply) و (OK)  
 دهکین تا په نجهرمی (Profile Data Band Style) له ویش به شی  
 (Display) دهکینه وه و نه و گورانکاریانده تیډا دهکین



دووباره نه هه موو په نجه رهگان (Apply) و (OK) ده که ین جا پرؤفایله که مان به و شیوه یی لیدیت

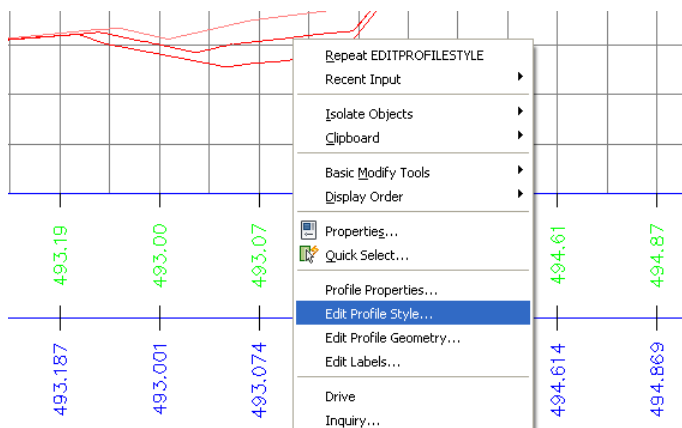


نه گهر سه یری ناوه گان بکه ین ده بینین ناوه گان مان نو سیوه (Level , Elevation), ده توانین هه موویان بکه بکه یه که نه په نجه ره ی (Text Component , Elev), بگورین بو نه و ناوه ی که خو مان ده مانه و ی بو نمونه (LEVEL), جا پرؤفایله که مان به و شیوه یی لیدیت

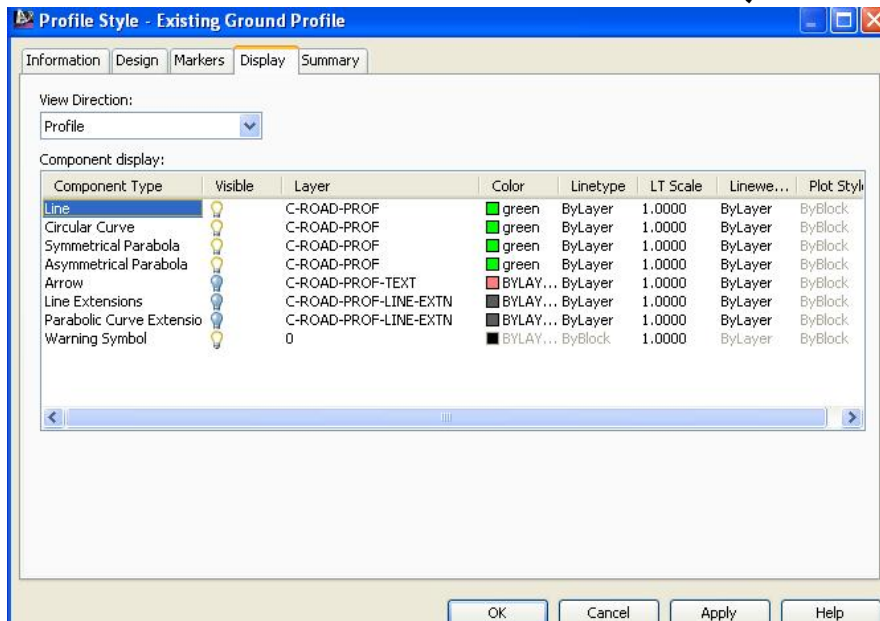


نهگهر سهیری ههر سی هیلی (ناوهدراست و راست و چپ) بکهین دهبینن هموویان به  
 یهك رنگ کیشراون نیهمش رنگی ههر هیلیك وهكو رنگی نووسینهکەى لیدهکەین بهم  
 شیوهیه :

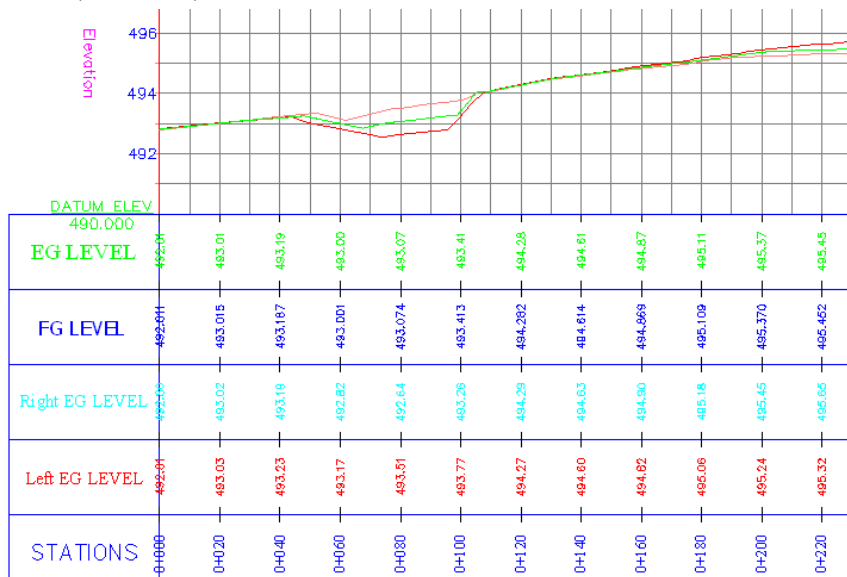
کلیک لهسهر هیلی ناوهدراست دهکەین ئینجا کلیکی راست دهکەین و دهچینه ( Edit  
 Profile Style ) وهکولای خواروه



جا په نجهړی (Profile Style) د پټ نيمه ش (Display) دهکينهوه و نهو  
 دهنگانی که په يوه نديان به هيله کهوه هيه دهيانکهينه سهوزو که لای خوارهوه

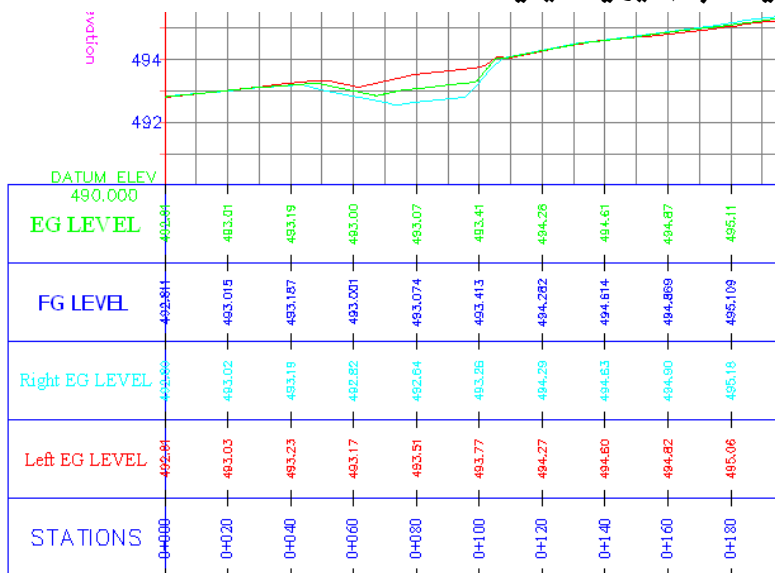


نينجا (Apply) و (OK) دهکين جا هيلي ناوه راست دهنگی ده پټته سهوز به م شيوه يه





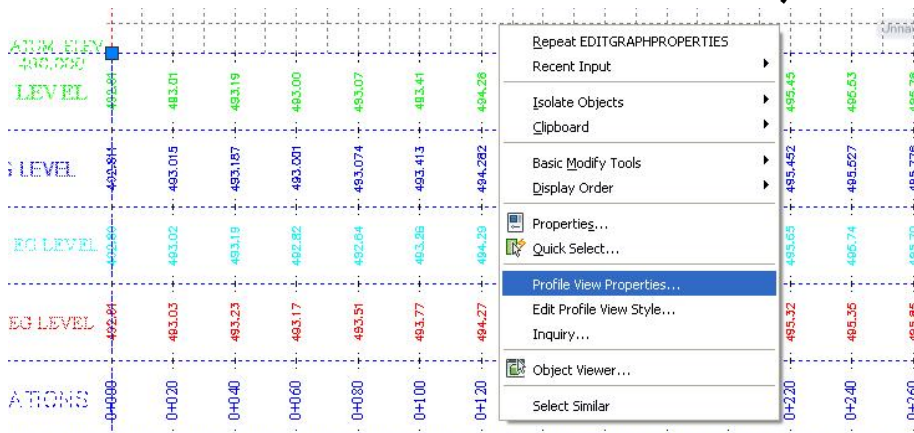
## هدر به همان شیوه هیلی راست و چه پیش وهکو نووسینه کانیان لیده کهین جا پروفایله که بهم شیوهیهی لیڈیت



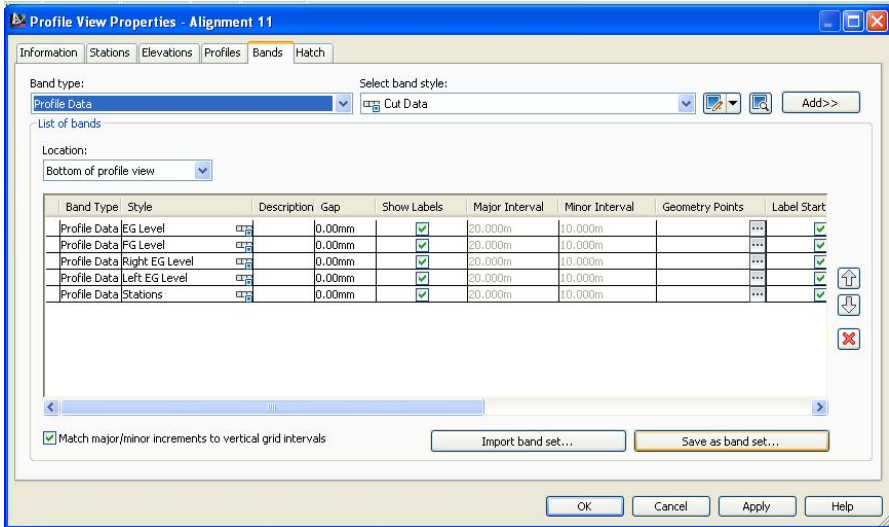
نهو شیوازهی که دروستمان کرد دهتوانین به ناونیک هه لیبگرین بو نهوهی له کاره کانی  
داهاتومان به کاری بینین.

بو هه لگرتنی نهو شیوازه کلیک له سهر پروفایله که ده کهین نینجا کلیکی راستی له سهر

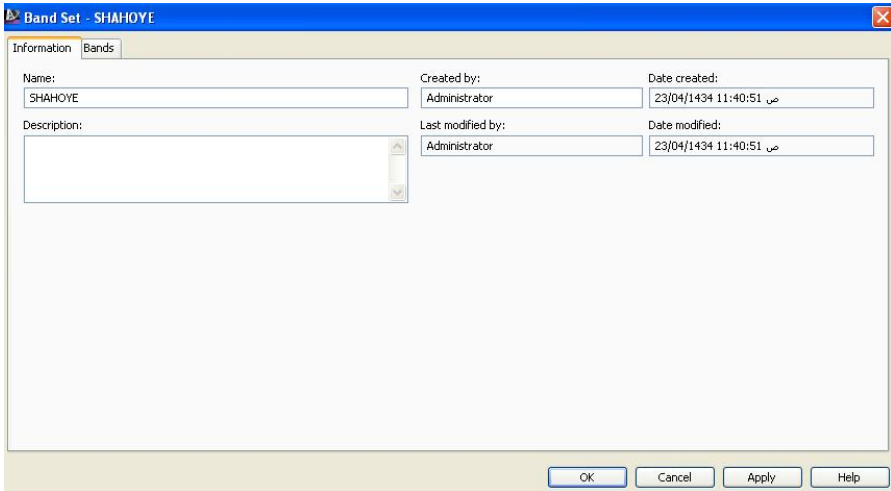
ده کهین و دهچینه (Profile View Properties) وهکو لای خوارهوه



ئىنجا پەنجەردى (Profile View Properties) دىت ئىمەش كلىك ئەسەر  
 دەكەين وەكو لاي خوارەوہ (Save as band set)



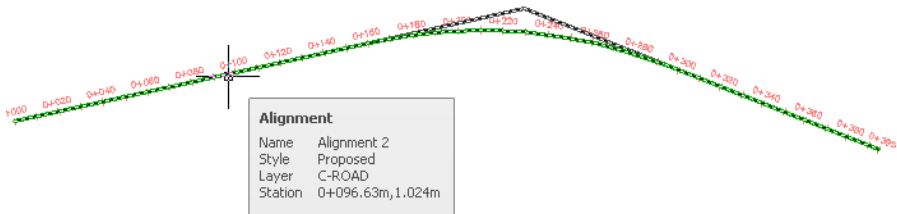
جا پەنجەردى (Band Set) دىت ئىمەش ئە بەشى (Name) ناویكى لیدەنیین بۇ  
 نمونە (SHAOYE) وەكو لاي خوارەوہ



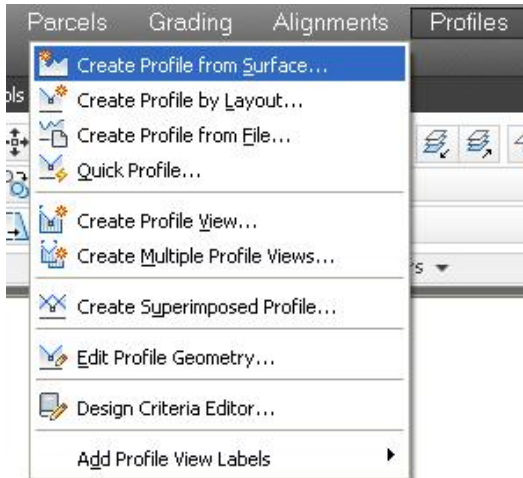
ئىنجا (Apply) دواى ئەویش (OK)

نهگهر بمانهوی نه ناو هه مان فایل پروفایلی تر دروستبکه یین ده توانین نهو شیوازی دروستان کرد بو شیوازه نویکانیش به کاری بینین وه کو لای خواره وه : نمونه :

رییره ویگمان هه یه به ناوی (Alignment 2) وه کو لای خواره وه

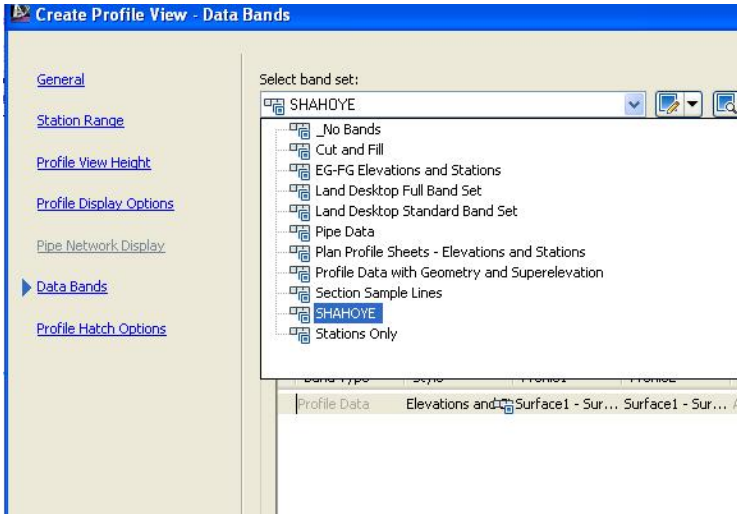


بو دروستکردنی پروفایل ده چینه (Profile) نینجا ( Create Profile from Surface ) وه کو لای خواره وه

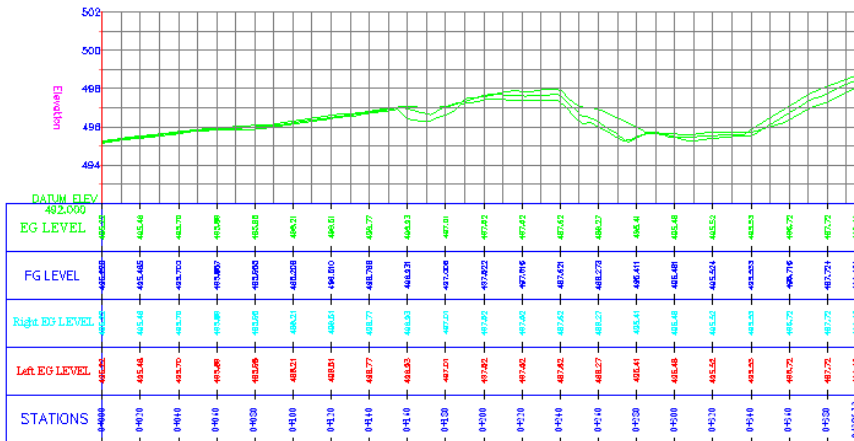


نینجا هه موو هه نگاهه کانی دروستکردنی پروفایل ته واو ده که یین که نه پيشدا باسما ن کرد تا ده گه یینه په نجه ره ی ( Create Profile View ) جا نهو په نجه ره دا که

دهگه‌ينه (Data Bands) له بهشی (Select band set) دا شيوازه‌که‌ی خو‌مان  
 هه‌نده‌بژيرين که (SHAHOYE) يه وه‌کو‌لای خواروه



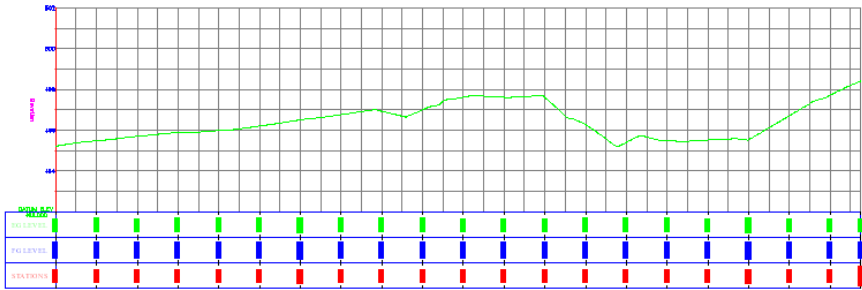
ئینجا کلیک له‌سه‌ر (Create Profile View) ده‌که‌ین و له‌سه‌ر شاشه‌ کلیک ده‌که‌ین  
 جا ئه‌و پرۆفایله‌مان بۆ دروست ده‌کات



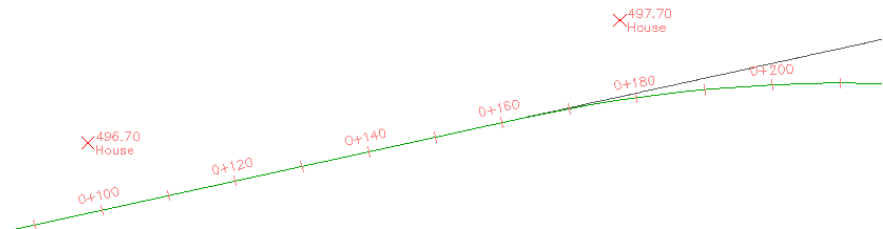
پۆیسته هه‌ندیک ده‌ستکاری پرۆفایله‌ تازه‌که بکه‌ین بۆ نه‌وه‌ی ته‌واوی زانیاریه‌کانمان  
 پێ‌بدات.

# دروستکردنی هیلی دیزاین (Design Line) به له بهرچاو گرتنی بهرزی خانوو

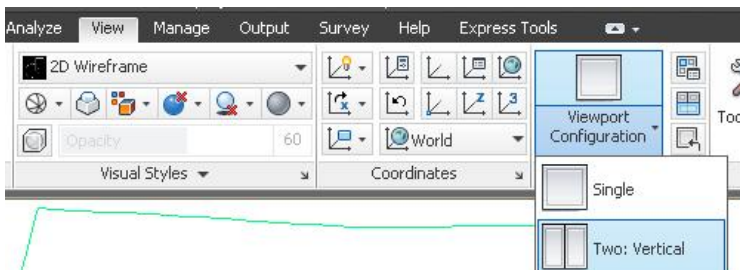
پروفايلیکمان هه یه بهو شیوهیهی خوارهوه



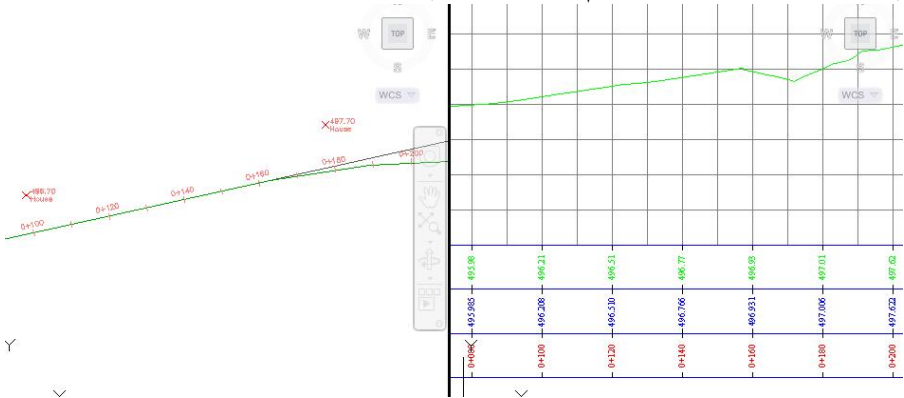
رپړه ویکیښمان هه یه که نهم پروفايلهی لیډروستکراوه له نزیك ویستگه ی (100 و 180) دوو خانووی لیبه که بهرزیه کانیان (496.7 و 497.7) ن، وهکو لای خوارهوه



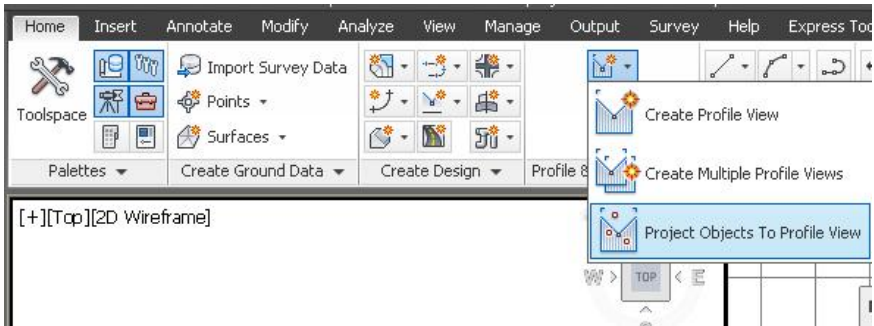
پیویسته بهرزی (Design Line) له ناستی نهو خانوانه بهرتر نه بی، پیویسته شوینی خانووهکان له سهر پروفايله که نیشان بدهین بهم شیوهیهی خوارهوه: له بهشی (View) دا دهچینه (Viewport Configuration) ئینجا (Two:Vertical) هه لدهبژیرین وهکو لای خوارهوه



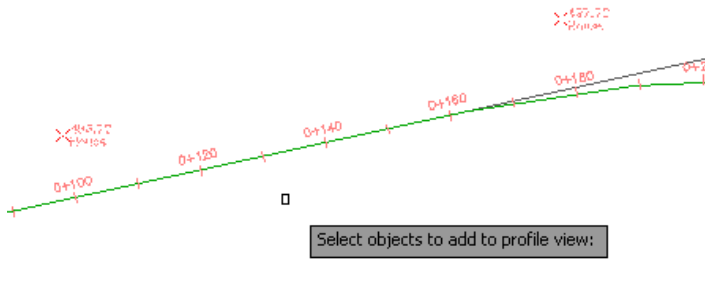
ئىنجا شاشەكەمان بۇ دەكاته دوو بەشى ستوونى جا لە بەشىكى پروفایله كه دىنینه  
پیش و لە بەشەكەى تریش ریپره كه دىنینه پیش وهكو لای خواره وه



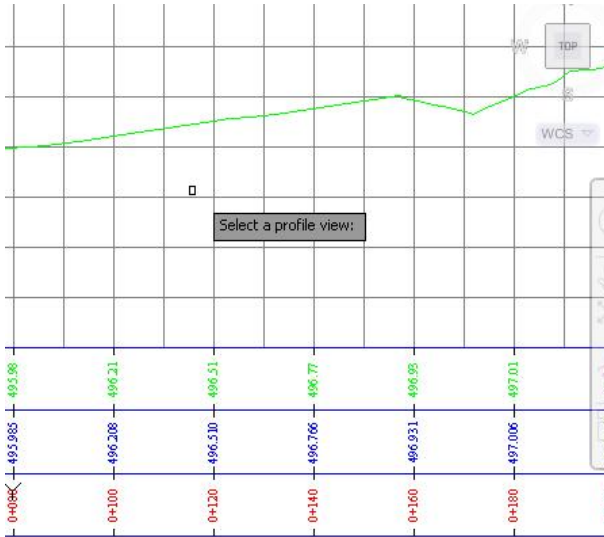
ئىنجا لە بەشى (Home) دا دەچینه (Profile View) ئىنجا كليك لەسەر  
(Project Objects To Profile View) دهكەين وهكو لای خواره وه



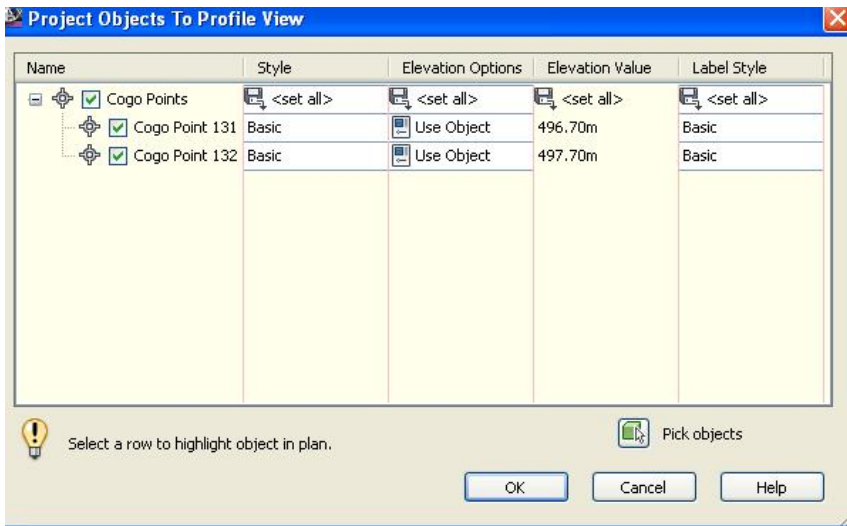
ئىنجا داوا دهكات كه ئەو شتانه نیشان بكەين كه دەمانهوى بيانخەينه سەر  
پروفایله كه وهكو لای خواره وه



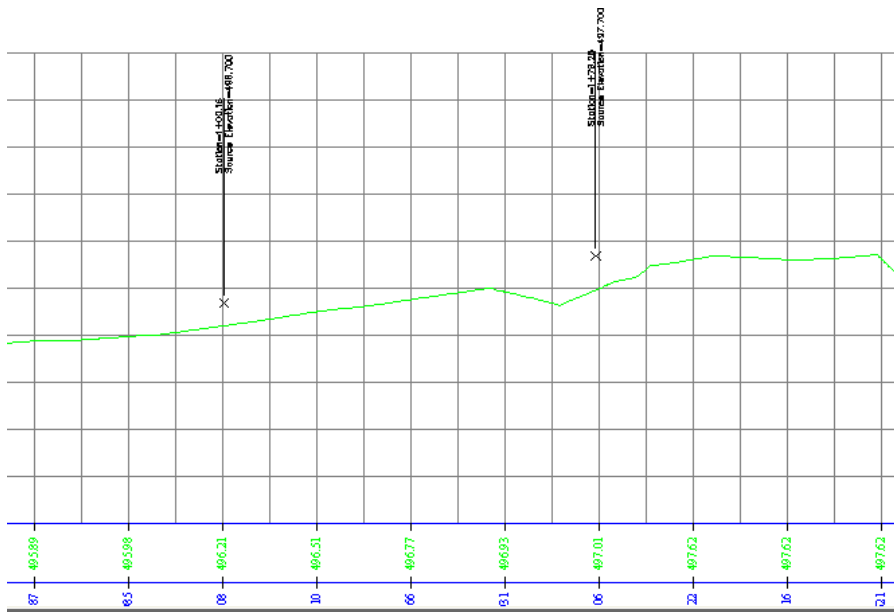
دوای نهووی خالنهکان دیار دهکین کلیکی راست دهکین نینجا داوای دیارکردنی  
 پرؤفایله که دهکات که دهمانهوی خالنهکان لهسه ری درکه ون وهکولای خواروه



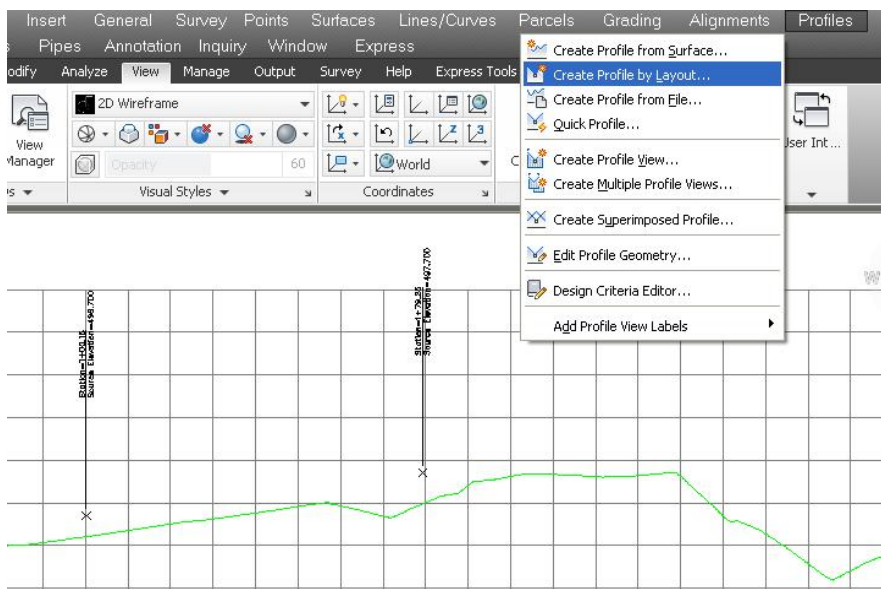
نیمه ش کلیک له ناو پرؤفایله که دهکین جا په نجه ری ( Project Objects To Profile View )  
 دیت وهکولای خواروه (Profile View)



نینجا ( OK ) دهکین و خالنهکان بهو شیوه یه ی خواروه لهسه ری پرؤفایله که دردهکون

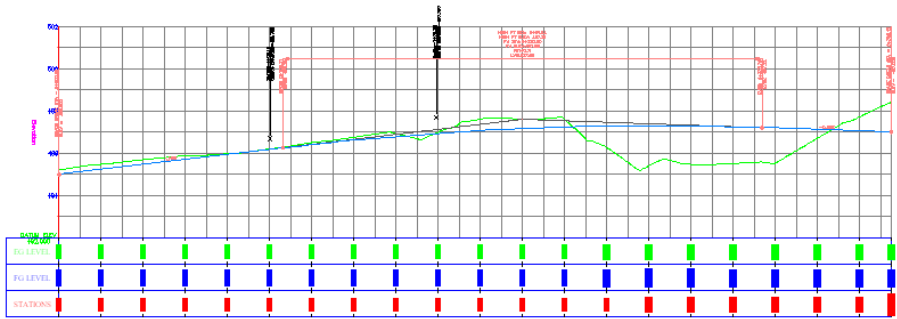


نیچا هیلی دیزاین (Design Line) دروست دهکین بهم شیویهی خوارهوه:  
 دهچینه (Profile) نیچا کلیک لهسهر (Create Profile by Layout) دهکین  
 وهکولای خوارهوه



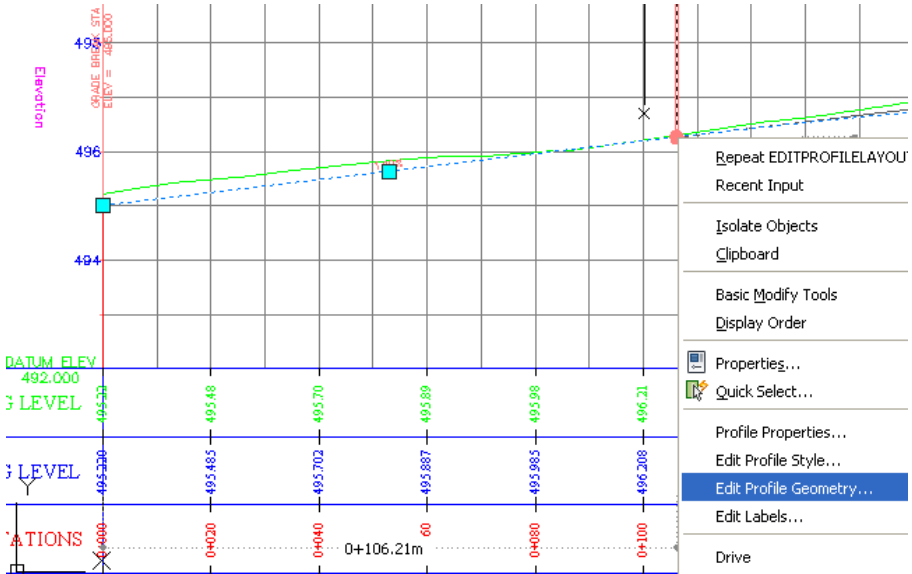


## نیجا همووه نگاوه کانی پیشوو که نه هیلی دیزاین باسمان کرد دووباره ده کهینه وه و پروفایله که مان به و شیوه یه یی لیدیت



## دهستکاریکردنی هیلی دیزاین (Design Line)

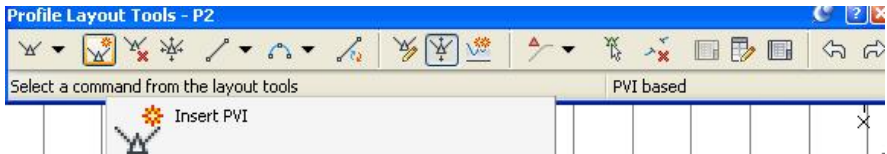
بۇ دهستکاری کردنی هیلی دیزاین نیشانی دهکەین نینجا کلیکی راستی نه سەر دهکەین و کلیک نه سەر (Edit Profile Geometry) دهکەین وه کو لای خوارهوه



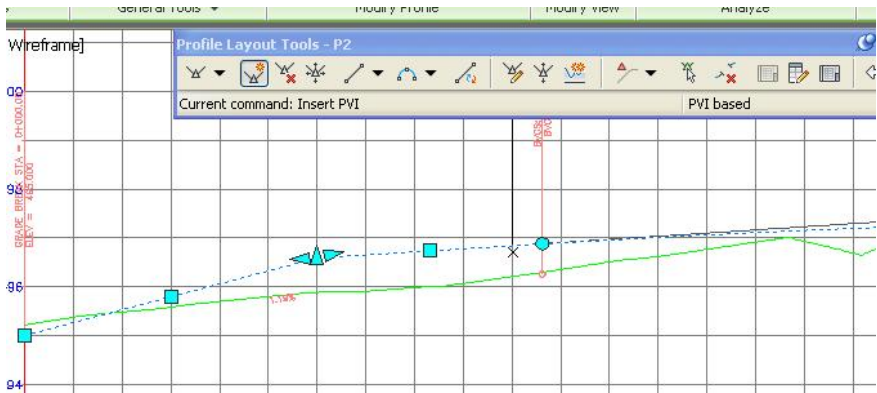
جا په نجهرهی (Profile Layout Tools) دیت وه کو لای خوارهوه



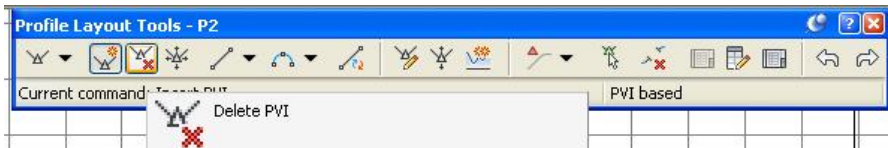
- بۇ زیاد کردنی خالی به کتر برین (PVI) دهچینه (Insert PVI) وه کو لای خوارهوه



نینجا داوا دهکات که شوینییک دیار بکهین بۇ زیادکردنی (PVI) تازهکه نیمهش نه و شوینهی بمانهوی کلیک دهکەین جا (PVI) دروست دهکات وه کو لای خوارهوه



- بۆلابردنى (PVI) دهچينه (Delete PVI) وهكولاي خوارهوه

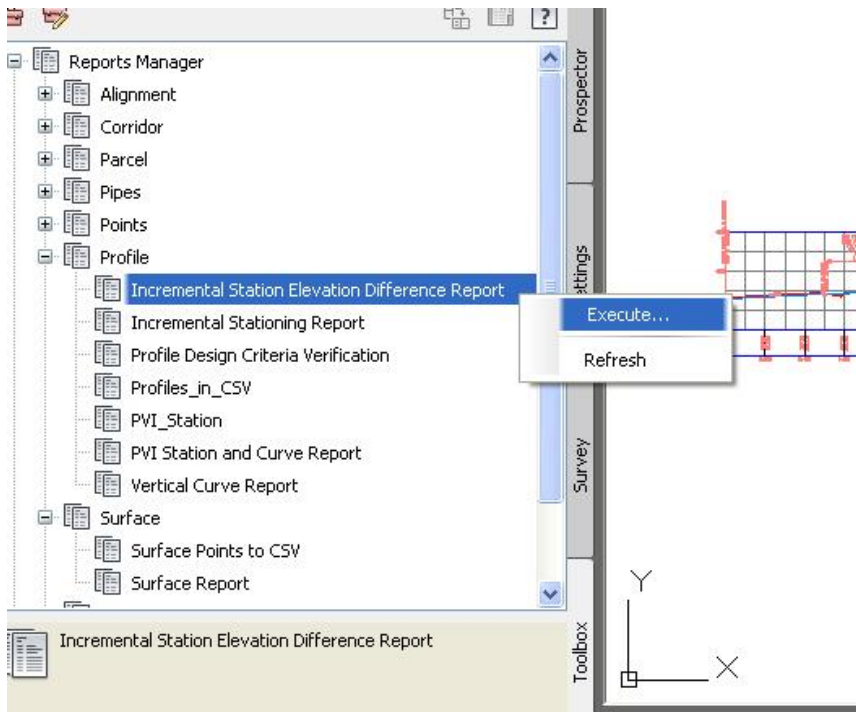


جا له نزيك هه (PVI) يک کليک بکهين (PVI) هکه نامينيت  
 - له هه مان په نجهردا دهتوانين چهندين کردارى ترى وهکو جولاندنى (PVI) و  
 بهرزکردنهوى يان نزمکردنهوى ناستى (PVI) و چهندين کردارى تريش نه نجام  
 بدهين.

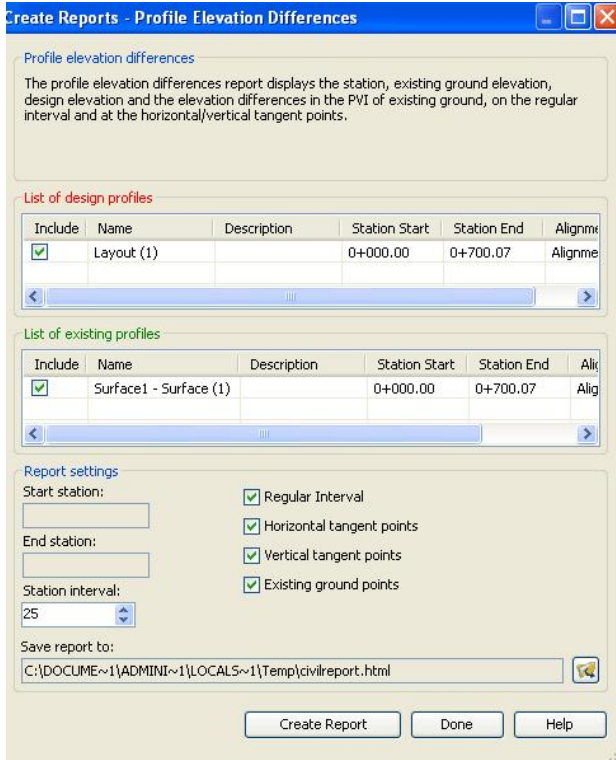
## هينانه دهرهوهی زانیاریه کانی ناو پرؤفایل

بۇ هينانه دهرهوهی زانیاریه کانی ناو پرؤفایل دهچينه (Toolbox) نينجا (Reports Manager) دهكهينهوه دواى نهوئش (Profile) دهكهينهوه، جا بۇ زانينى :

- (رؤژهلآت و باكور و بهرزى زهوى سرووشتى و بهرزى هيلى ديزاين و جياوازى نيوان بهرزى ههردووگيان بۇ ههر ويستگهيهك) كليكى راست لهسهر (Incremental Station Elevation Difference Report) دهكهين نينجا كليك لهسهر (Execute) دهكهين وهكو لاي خوارهوه



جا په نجهرهى (Create Reports-Profile Elevation Defferences) ديئت، نيمهش ماوهى نيوان ويستگهكان دهنوسين وهكو لاي خوارهوه



ئىنجا كليك لىسە (Create Report) دەكەين دىۋاى ئەۋىش (Done) جا  
 راپۇرتىكى ئەۋ شىۋەيەمان بۇ دروست دەكات كە ئەمە تەنھا بەشىكى راپۇرتەكەيە :

## Profile Elevation Differences Report

Vertical Alignment: Layout (1)

Existing Profile: Surface1 – Surface (1)

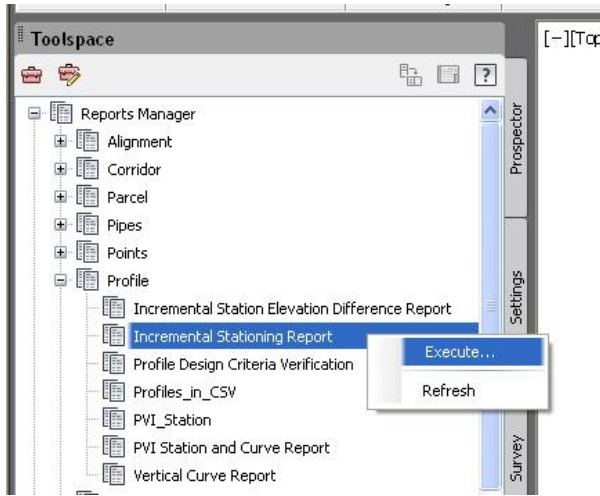
Description:

Station Range: Start: 0+000.00, End: 0+700.07

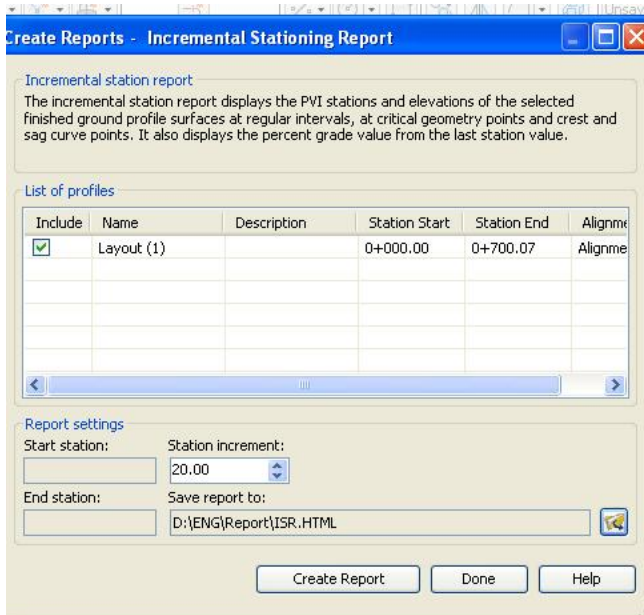
PVI Station	Easting	Northing	Elevation Existing	Elevation Design	Elevation Difference
-------------	---------	----------	--------------------	------------------	----------------------

0	0+000.00	6085.5564	1917.4517	397.355m	397.134m	0.221m
1	0+025.00	6110.2559	1913.587	397.483m	397.263m	0.219m
2	0+050.00	6134.9554	1909.7223	397.610m	397.393m	0.217m
3	0+075.00	6159.6549	1905.8576	397.738m	397.523m	0.215m
4	0+080.58	6165.1659	1904.9953	397.766m	397.551m	0.215m
5	0+081.04	6165.6269	1904.9232	397.768m	397.554m	0.214m
6	0+081.61	6166.187	1904.8355	397.769m	397.557m	0.212m
7	0+083.13	6167.6897	1904.6004	397.771m	397.565m	0.207m
8	0+093.71	6178.1399	1902.9653	397.817m	397.620m	0.197m
9	0+094.83	6179.2428	1902.7927	397.798m	397.625m	0.173m
10	0+096.61	6181.0042	1902.5171	397.733m	397.635m	0.099m
11	0+096.64	6181.0347	1902.5124	397.729m	397.635m	0.094m
12	0+096.66	6181.0593	1902.5085	397.748m	397.635m	0.113m
13	0+099.16	6183.5258	1902.1226	397.759m	397.648m	0.111m
14	0+100.00	6184.3543	1901.9929	397.750m	397.652m	0.098m
15	0+104.79	6189.0826	1901.2531	397.698m	397.677m	0.021m
16	0+116.81	6200.965	1899.3939	397.430m	397.736m	-0.306m
17	0+121.95	6206.0359	1898.6004	397.758m	397.761m	-0.003m
18	0+124.55	6208.613	1898.1972	397.812m	397.773m	0.039m
19	0+125.00	6209.0538	1898.1282	397.812m	397.775m	0.037m
20	0+127.03	6211.0576	1897.8147	397.814m	397.785m	0.029m
21	0+134.23	6218.1745	1896.7011	397.838m	397.818m	0.020m
22	0+140.00	6223.8735	1895.8094	397.859m	397.843m	0.016m
23	0+142.27	6226.1188	1895.4581	397.868m	397.853m	0.015m
24	0+143.93	6227.759	1895.2014	397.881m	397.860m	0.020m

- بۆزانینى (PVI) و لارى و بهرزى هیلى دیزاین له هەر ویستگهیهك کلیكى راست له سهەر (Incremental Stationing Report) دهکەین ئینجا (Execute) وهکو لای خوارهوه



جا په نچهردى (Create Reports- Incremental Stationing Report) دیت وهکو لای خوارهوه



## PVI Station Increment Report

Vertical Alignment: Layout (1)

Description:

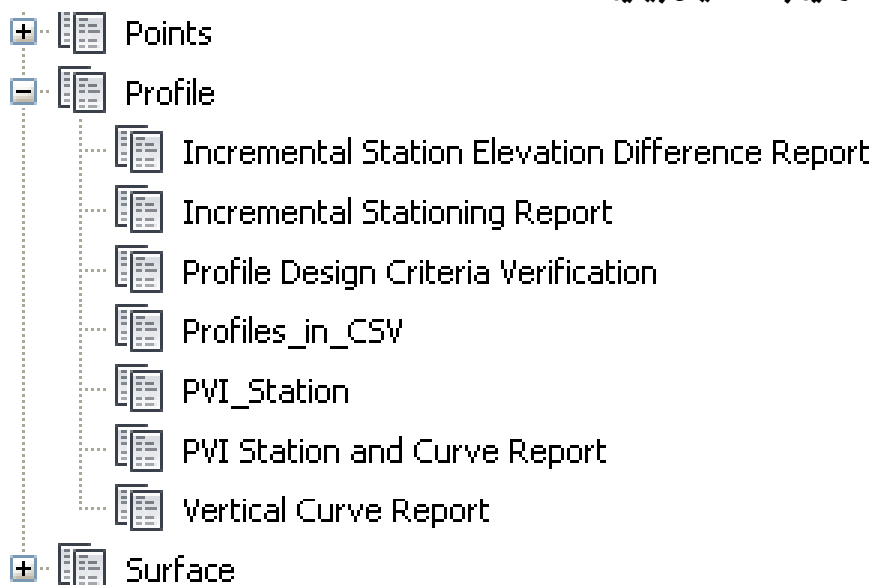
Station Range: Start: 0+000.00, End: 0+700.07

Station Increment: 20.00

Station	Elevation	Grade Percent (%)	Location
0+000.00	397.134m		PVI
0+020.00	397.237m	0.52%	
0+040.00	397.341m	0.52%	
0+060.00	397.445m	0.52%	
0+080.00	397.548m	0.52%	
0+100.00	397.652m	0.52%	PVC
0+120.00	397.752m	0.50%	
0+140.00	397.843m	0.46%	Crest
0+160.00	397.927m	0.42%	
0+180.00	398.002m	0.38%	PVT
0+200.00	398.073m	0.36%	
0+220.00	398.145m	0.36%	
0+240.00	398.216m	0.36%	
0+260.00	398.287m	0.36%	
0+280.00	398.358m	0.36%	
0+300.00	398.430m	0.36%	
0+320.00	398.501m	0.36%	
0+340.00	398.572m	0.36%	
0+360.00	398.644m	0.36%	



به هه‌مان شێوهی پیشوو ههر زانیاریه‌که‌مان بویت ده‌رباره‌ی نه‌و به‌شانه‌ی خواره‌وه ده‌توانین به‌ده‌ستیان بیه‌نین



## كۆكر دنه وهى زانىيارى به دهه رىگاوه

### د- رىگايه كى ناسان بۇ جاران كوردنى هه ندىك ژماره

#### 1- لىكدانى هه ژماره يهك له ژماره (5)

نه گهر ويستان ژماره يهك جارانى ژماره (5) بكهين سه ره تا ژماره كه دابهش (2) دهكهين ئىنجا (سفر-0) يكي بۇ داده نيين نه گهر فاريزه ي هه بوو فاريزه كه نه گهر سفره كه دهوات وهكو:

- (184 x 5) ژماره كه دابهش دوو دهكهين دهكاته (92) ئىنجا سفرىكى بۇ زياد دهكهين دهبيتته (920)

- (373 x 5) ژماره كه دابهش دوو دهكهين دهكاته (186.5) ئىنجا سفرىكى بۇ داده نيين و ژماره كه دهبيتته (1865)

#### 2- لىكدانى هه ژماره يهك له ژماره (25)

نه گهر ويستان ژماره يهك جارانى ژماره (25) بكهين سه ره تا ژماره كه دابهشى (4) دهكهين ، نه گهر دواى دابه شكر دنه كه (1) مايه وه نهوا (25) ي بۇ زياد دهكهين ، نه گهر (2) مايه وه (50) ي بۇ زياد دهكهين ، نه گهر (3) مايه وه (75) ي بۇ زياد دهكهين ، نه گهر هيچ نه مايه وه دوو (سفر-0) ي بۇ زياد دهكهين ، وهكو لاي خواره وه:

- (37 x 25) ژماره كه دابهش (4) دهكهين دهكاته (9) يهك ده مي ني تته وه كه واته نه نجامه كه دهكاته (925)

- (130 x 25) ژماره كه دابهش (4) دهكهين دهكاته (32) دوو ده مي ني تته وه ، كه واته نه نجامه كه دهكاته (3250)

- (451 x 25) ژماره كه دابهش (4) دهكهين دهكاته (112) سي ده مي ني تته وه ، كه واته نه نجامه كه دهكاته (11275)

- (852 x 25) ژماره كه دابهش (4) دهكهين دهكاته (213) هيچ نامي ني تته وه ، كه واته نه نجامه كه دهكاته (21300)

#### 3- لىكدانى هه ژماره يهك له (125)

نه گهر ويستان ژماره يهك جارانى ژماره (125) بكهين سه ره تا ژماره كه دابهشى (8) دهكهين ، نه گهر دواى دابه شكر دنه كه (1) مايه وه نهوا (125) ي بۇ زياد دهكهين ، نه گهر (2) مايه وه (250) ي بۇ زياد دهكهين ، نه گهر (3) مايه وه (375) ي بۇ زياد دهكهين ، نه گهر (4) مايه وه نهوا (500) ي بۇ زياد دهكهين ، نه گهر (5) مايه وه (625) ي بۇ زياد دهكهين ، نه گهر (6) مايه وه (750) ي بۇ زياد دهكهين ، نه گهر (7) مايه وه (875) ي بۇ زياد دهكهين نه گهر هيچ نه مايه وه سي (سفر-0) ي بۇ زياد دهكهين ، وهكو لاي خواره وه:

- (33 x 125) ژماره كه دابهش (8) دهكهين ، دهكاته (4) يهك ده مي ني تته وه كه واته نه نجامه كه دهكاته (4125)

- (58 x 125) ژماره كه دابهش (8) دهكهين ، دهكاته (7) دوو ده مي ني تته وه كه واته نه نجامه كه دهكاته (7250)

- (355 x 125) ژماره كه دابهش (8) دهكهين ، دهكاته (44) سي ده مي ني تته وه كه واته نه نجامه كه دهكاته (44375)

- (852 x 125) ژماره كه دابهش (8) دهكهين ، دهكاته (106) چوار ده مي ني تته وه كه واته نه نجامه كه دهكاته (106500)

- (269 x 125) ژماره كه دابهش (8) دهكهين ، دهكاته (33) پينج ده مي ني تته وه كه واته نه نجامه كه دهكاته (33625)

- (422 x 125) ژماره كه دابهش (8) دهكهين ، دهكاته (52) شەش ده مي ني تته وه كه واته نه نجامه كه دهكاته (52750)

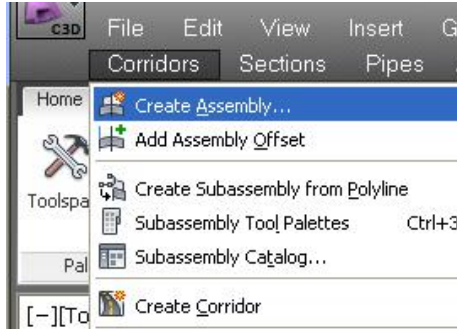
- (87 x 125) ژماره كه دابهش (8) دهكهين ، دهكاته (10) حەوت ده مي ني تته وه كه واته نه نجامه كه دهكاته (10875)

- (728 x 125) ژماره كه دابهش (8) دهكهين ، دهكاته (91) هيچ نامي ني تته وه كه واته نه نجامه كه دهكاته (91000)

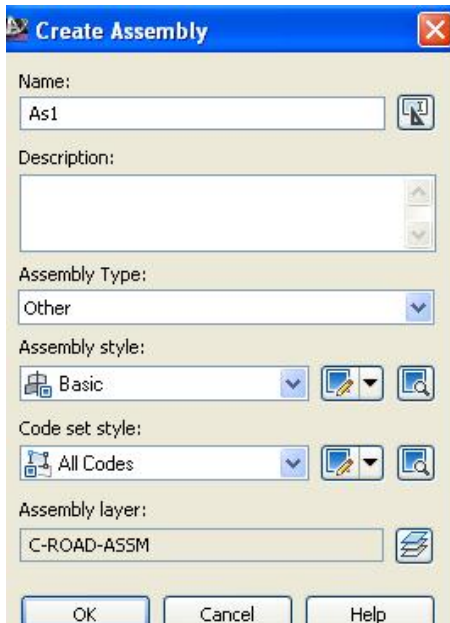
## به شی پینجه م

### دروستکردنی پانه برکه

بؤ دروستکردنی پانه برکه سهرتا له لیستی (Corridors) دهچینه ( Create Assembly ) وهکولای خوارهوه



جا په نجهری ( Create Assembly ) دیت فیهمش له به شی ( Name ) دا ناویکی لیدنه یین ههروهها له زوربهی به شهکانی تریش دهتوانین هه لبراردنیان تییدا بکه یین وهکولای خوارهوه

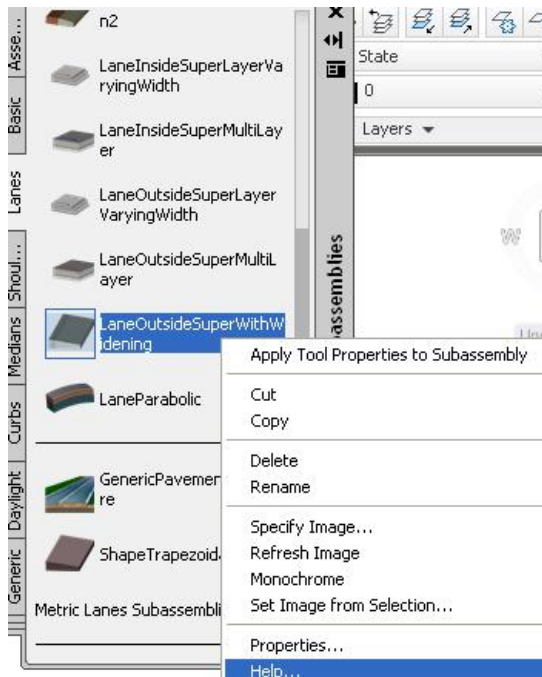


جا (OK) دهكەين و داوا دهكات كه شوينيك ديار بكهين بو دروستکردنی  
(Assembly) جا نه شوينيك كليك دهكەين و نهو وينهيه مان بو دروستدهكات

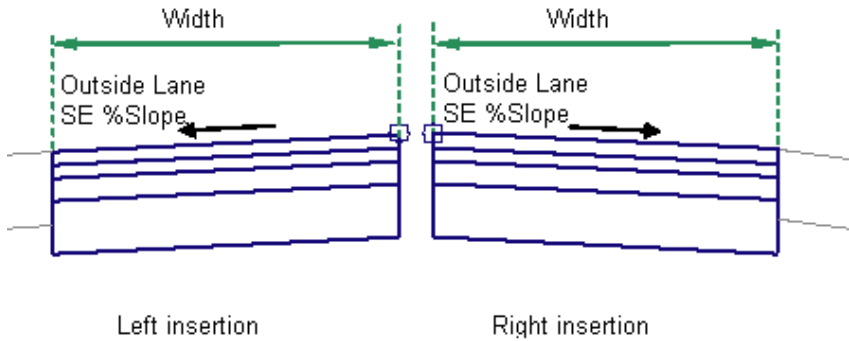


دوو باره نه لیستی (Corridors) دا دهچینه (Subassembly Tool Palettes)  
جا په نجهری (Tool Palettes) دیت كه بریتیه نه چەندین پیکهاته و هەر  
پیکهاته یه کیش چەندین شیوهی ناماده کراوی تیدایه، که دهتوانین سهیریان بکهین بهم  
شیوهیهی خوارهوه :

بو نمونه نه بهشی (Lane) دا نهو شیوهیهی که دهمانهوی هه ئیبهترین که (Lane  
(Outside Super With Widening) ه کليکی راستی له سهر دهكەين و دهچینه  
(Help) وهکولای خوارهوه

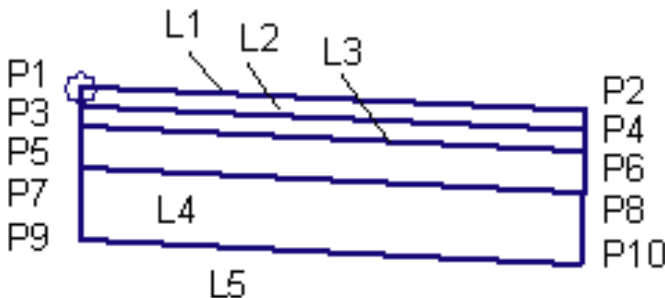


## جا شیوه‌که مان به ته‌واوی بوشی ده‌کاته‌وه وه‌کو لای خواره‌وه :

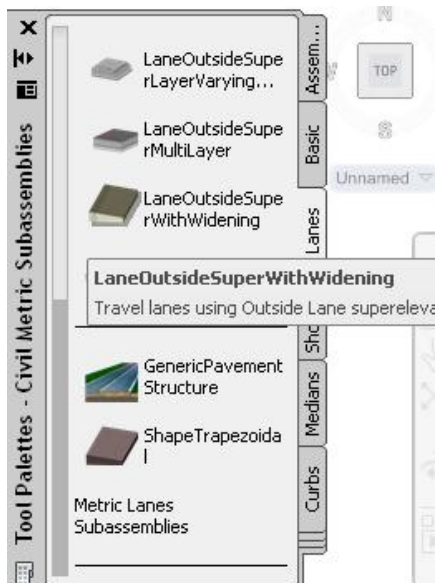


## هه‌روه‌ها نه‌و خشته‌یه‌شمان ده‌داتی که بریتیه نه‌ روونکردنه‌وه‌ی هیلکاری شیوه‌که

Point, Link, or Shape	Code	Description
P2	ETW	Inside edge of lane on finish grade
P4	ETW_Pave1	Inside edge of lane on Pave1.
P6	ETW_Pave2	Inside edge of lane on Pave2
P8	ETW_Base	Inside edge of lane on Base
P10	ETW_Sub	Inside edge of lane on Subbase
L1	Top, Pave	Finish grade surface
L2	Pave1	Pave1 surface
L3	Pave2	Pave2 surface
L4	Base	Base surface
L5	Subbase	Subbase surface
S1	Pave1	Area between finish grade and Pave1
S2	Pave2	Area between Pave1 and Pave2
S3	Base	Area between Pave2 and Base
S4	Subbase	Area between Base and Subbase




جا دواى سدير كردنى شيوه كه ، نه بهشى (Lanes) دا كليك نه سهر ( Lane )  
 دهكهن وهكو لاي خوارهوه ( Outside Super With Widening )



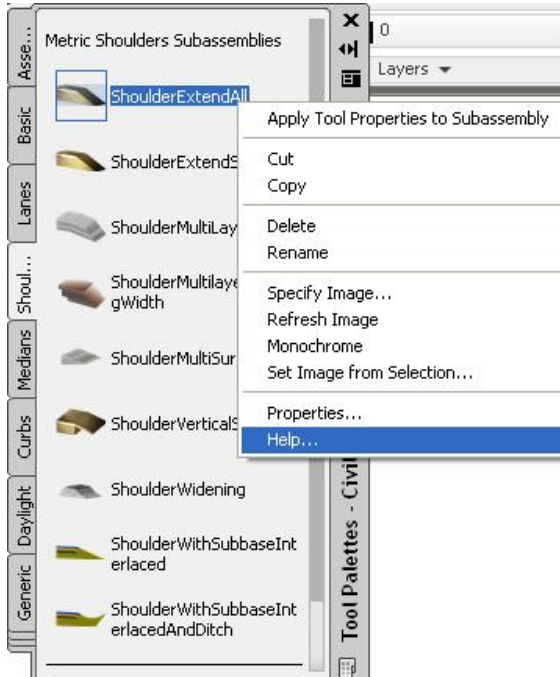
جا په نجهرى ( Properties ) ديت و نيماهش له برگه كى ( Parameters ) كه سهر به  
 بهشى ( Design ) ه نه و گورانكار يانه دهكهن كه پيوستن وهكو لاي خوارهوه

ADVANCED	
Parameters	
Lane Slope	-2.00%
Lane Width	3.600
Version	R2013
Superelevati...	Supported
Side	Right
Insertion Point	Crown
Crown Point ...	No
Width	12.000m
Default Slope	-2.00%
Pave1 Depth	0.060m
Pave2 Depth	0.100m
Base Depth	0.150m
Subbase Depth	0.200m
Wheelbase L...	10.000m
Number of Tr...	1

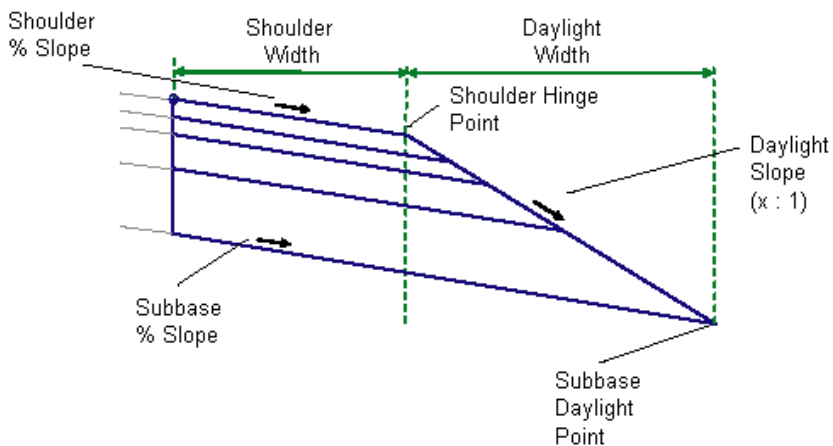
## جا كليك له سهر نيشانه كهي ( Assembly ) ده كين و نهم وينه يه مان بو دروست ده كات



بو دروست كردنى (ته نيشته شان - Shoulder) هكان ده چينه وه په نجه رهي ( Tool Palettes ) و له به شي ( Sholders ) دا كليكي راست له سهر ( Shoulder Extend ) ده كين جا ده چينه ( Help ) بو سه ير كردنى وه كو لاي خواره وه



جا هيلكاري نه و شيوه يه مان ده داتي وه كو لاي خواره وه



### هدهدها نه و خشته يه شمان ددهداتى

P2	EPS	Edge of paved shoulder, finish grade
P4	EPS_Pave1	Edge of paved shoulder on Pave1
P6	EPS_Pave2	Edge of paved shoulder on Pave2
P8	EPS_Base	Edge of paved shoulder on Base
P10	Daylight_Sub	Subbase daylight point
L1	Top, Pave	Paved finish grade
L3	Pave	Paved finish grade
L4	Pave1	Top of Pavement2
L6	Pave1	Top of Pavement2
L7	Pave2	Top of Pavement3
L9	Pave2	Top of Pavement3
L10	Base	Top of the base course
L12	Base	Top of the base course
L13	Subbase, Datum	Bottom of subbase, datum
L14	Slope_Link	Top surface formation. L14 is the link connecting P2-P10 or P2-P8 or P2-P6 or P2-P4 depending on which is the lowest link
S1	Pave1	
S2	Pave2	
S3	Base	
S4	Subbase	

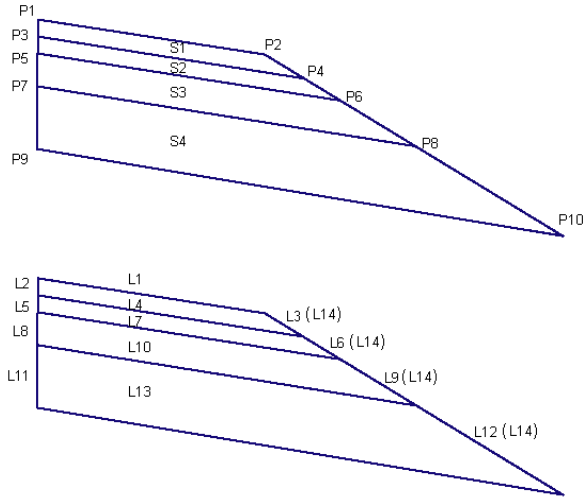
که بریتیه نه روونکردنهوه و راقه کردنی نه و هیلکاریانهی خوارهوه



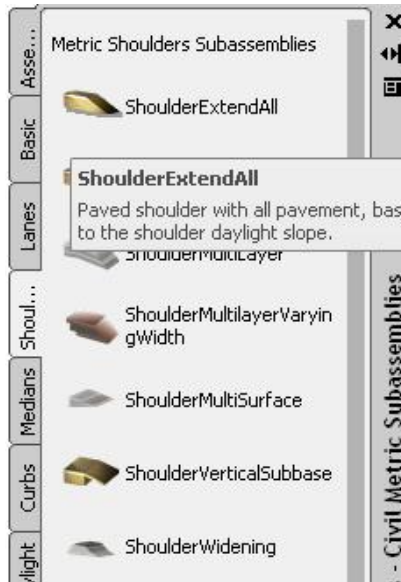
**Note**

L14 is the new link connecting P2-P10 or P2-P8 or P2-P6 or P2-P4, depending on which is the lowest link.

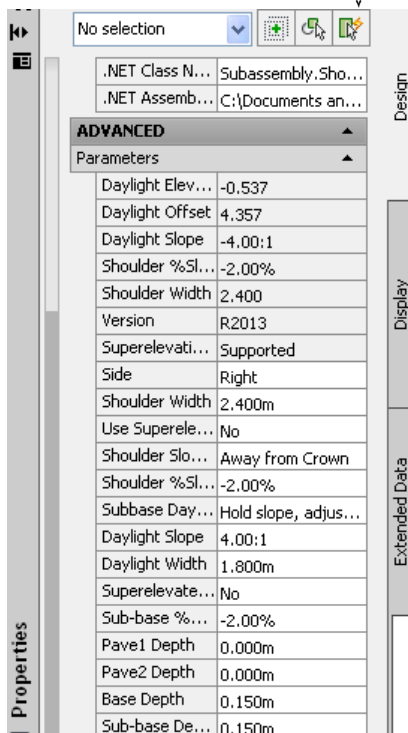
**Coding Diagram**



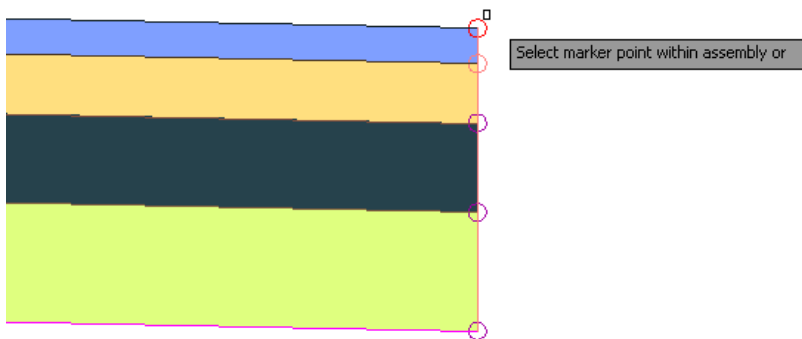
دوای سهیر کردن و تیگه‌یشتنی هیلکاریه‌کان ده‌گه‌ریننه‌وه (Shoulders) و  
هه‌لده‌بژیرین وه‌کو لای خواره‌وه (Shoulder Extend All)



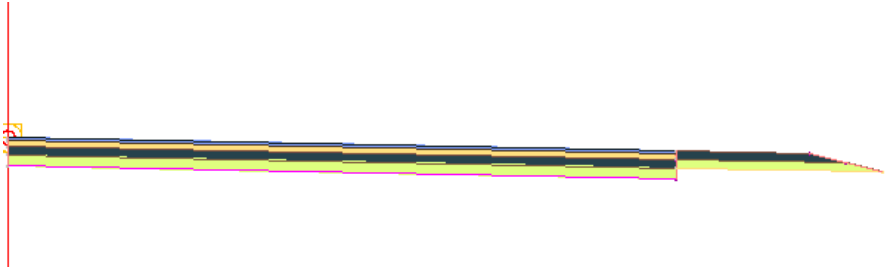
جا په نجهړه‌ی (Properties) دیت و نیمه‌ش له برک‌ه‌ی (Parameters) که سه‌ر به به‌شی (Design) ه نه‌و گورانکارپانه ده‌ک‌ه‌ین وه‌کو لای خواره‌وه



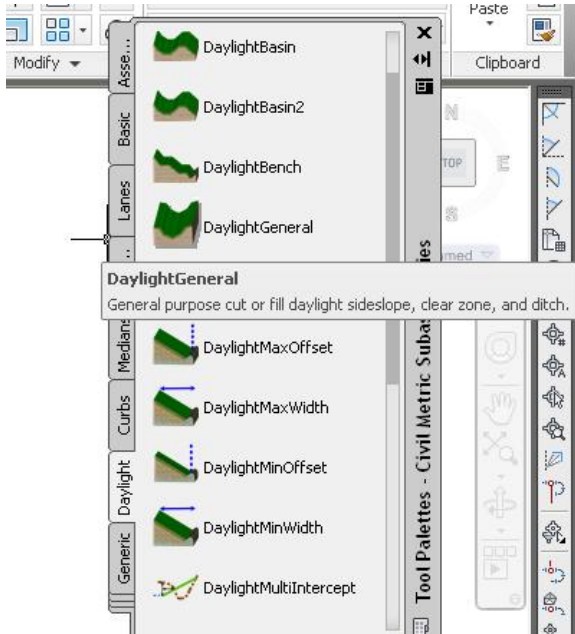
جا داوا ده‌کات که کلیک له‌و شوینه بک‌ه‌ین که ده‌مانه‌وی پی‌ه‌وه بیلکینین وه‌کو لای خواره‌وه



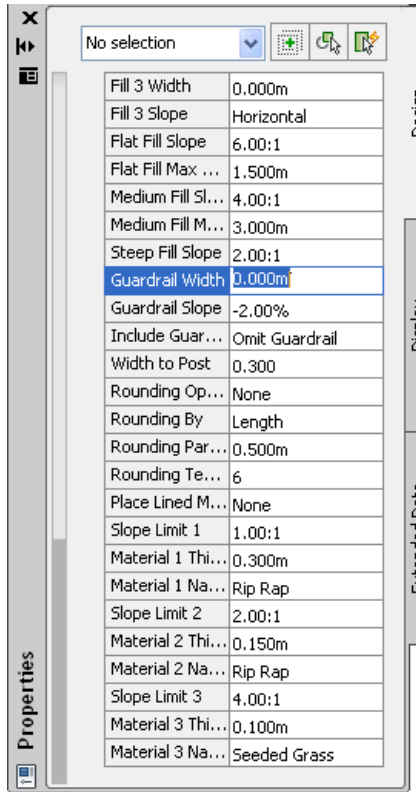
نیمه‌ش کلیک له‌و شوینه ده‌ک‌ه‌ین و وینه‌که به‌م شی‌وه‌یه‌ی لیدیت



دوای نهوه دهگه پښنه وه په نجره ی ( Tool Palettes ) و نه به شی ( Daylight ) دا  
 کليک له سره ( Daylight General ) دهکين وهکو لای خواره وه



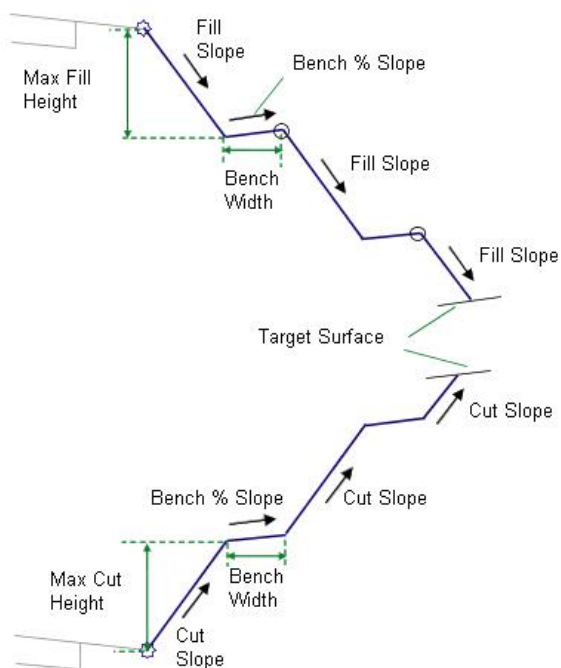
جا په نجره ی ( Properties ) دیت و بهم شیوه یی که ده مانه وی گورانکاری تیدا  
 دهکين وهکو لای خواره وه



ئىنجا نە كۆتايى (Shoulders) كلىك دىكەين و بە (Daylight) ھەردوو ھىلى  
 برىن و پىر كىردنە و ھەمان بۇ دىرۇست دىكەت و ھەكو لاي خوارەو

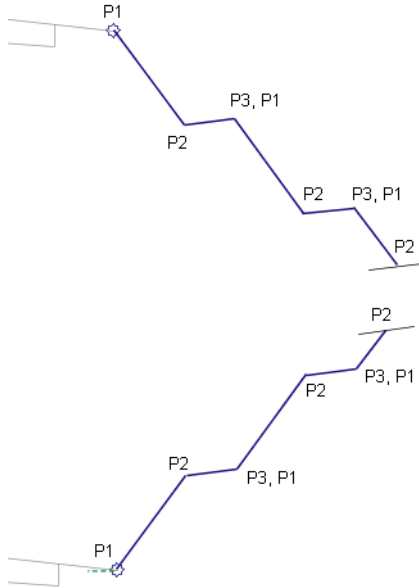


بەلام نەگەر برىن و پىر كىردنە و ھەمان نە تەنىشتەكان زۇر بىت نەوا نە بەشى  
 (Daylight) دا (Daylight Bench) ھەئەبىزىرىن كە بەم شىوھىيە



## هدرورها خشته و هیلکاریه‌کهای بهم شیوه‌یین

Point, Link, or Shape	Code	Description
P1	Hinge Hinge_Cut or Hinge_Fill	Hinge point, either for the cut or fill condition of the actual daylighting link.
P2	Daylight Daylight_Cut or Daylight_Fill	Daylight point, and daylight point for either t applies to the actual daylight point.
P2	Bench_In	The inside edge of the bench(es)
P3	Bench_Out	The outside edge of the bench(es)
All links	Top Datum	
Final daylight link	Top Datum Daylight Daylight_Cut	Daylight link for cut section
Final daylight link	Top Datum Daylight Daylight_Fill	Daylight link for fill section



جا نهو په نجهرهبه دیت و بهو شیوهیبهی بمانهوی گورنکاری تیدا دهکین

No selection

.NET Assembly Name C:\Docume...

**ADVANCED**

Parameters

Version	R2013
Side	Right
Cut Slope	2.00:1
Max Cut Height	2.000m
Fill Slope	2.00:1
Max Fill Height	2.000m
Bench Width	1.500m
Bench Slope	2.00%
Rounding Option	None
Rounding By	Length
Rounding Parameter	0.500m
Rounding Tessellation	6
Place Lined Material	None
Slope Limit 1	1.00:1
Material 1 Thickness	0.300m
Material 1 Name	Rip Rap
Slope Limit 2	2.00:1
Material 2 Thickness	0.150m
Material 2 Name	Rip Rap
Slope Limit 3	4.00:1
Material 3 Thickness	0.100m
Material 3 Name	Seeded Grass

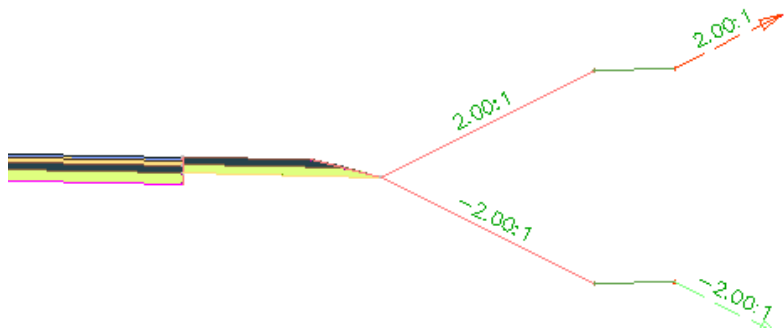
Properties

Design

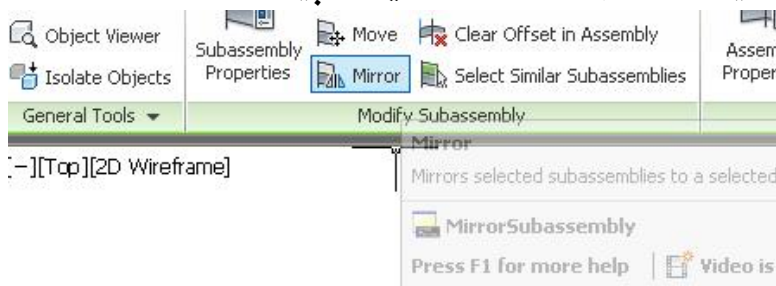
Display

Extended Data

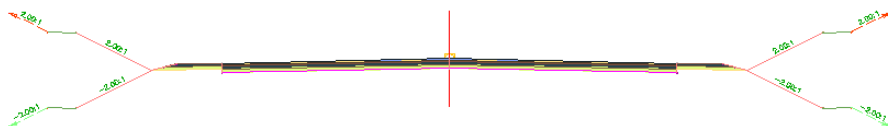
جا وینهکه بهو شیوهیبهی لیدیت



نهوی دروستان کردوه ته‌نھا لای راستی پانه‌برگه‌کەبە بو دروستکردنی لایه‌کە ی تریشی کلیک ئەسەر (Assembly) ده‌کەین و ده‌چینه (Mirror) وه‌کو لای خواره‌وه


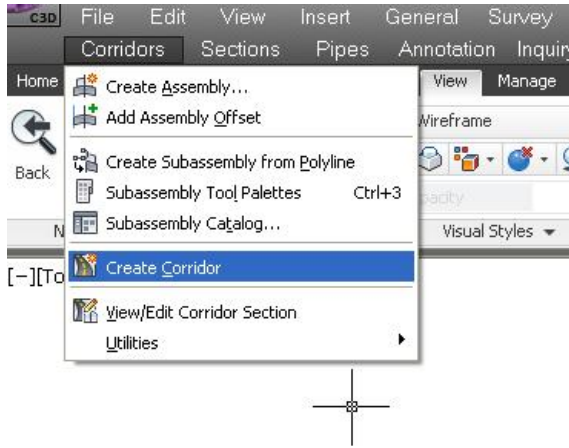


جا لای راسته به ته‌واوی دیار ده‌کەین و (Enter) ده‌کەین ئینجا هیلێ (Assembly) دیارده‌کەین و (Enter) ده‌کەین جا پانه‌برگه‌کە به‌م شیوه‌یه‌ی ئیدیت



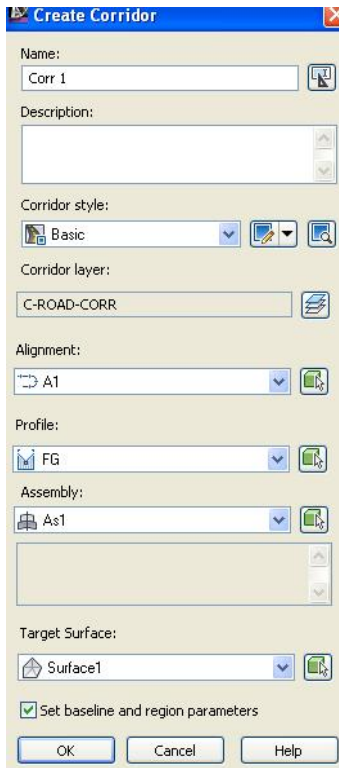
## دروستکردنی (Corridor)

دوای نه‌وهی پانه‌برگه‌که دروستده‌کەین ئینجا له لیستی (Corridors) ده‌چینه  
(Create Corridor) وه‌کو لای خواره‌وه

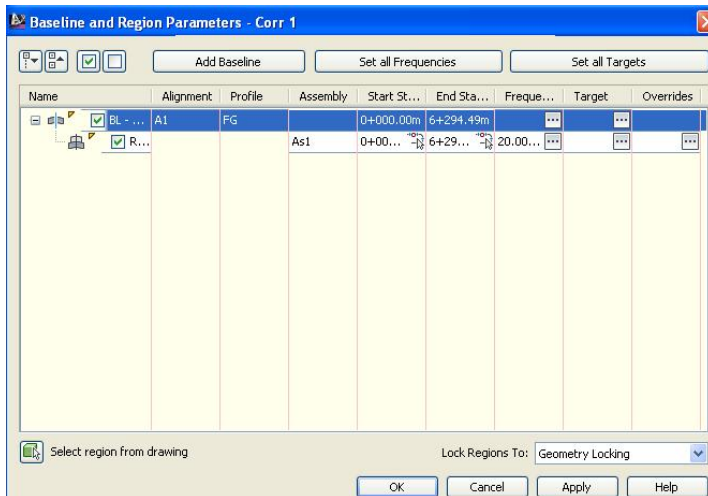


جا په نجه‌ره‌ی (Create Corridor) دیت، ئی‌مه‌ش له به‌شی (Name) دا ناویکی  
لیده‌ن‌یین بۆ نمونه (Corr 1) وه له (Corridor Style) دا (Basic)  
هه‌لده‌بژێرین وه له (Alignment) دا (A1) هه‌لده‌بژێرین، هه‌روه‌ها له  
(Profile) دا (FG) هه‌لده‌بژێرین وه له (Assembly) دا (As1) هه‌لده‌بژێرین،  
وه له (Target Surface) دا (Surface1) هه‌لده‌بژێرین وه‌کو لای خواره‌وه

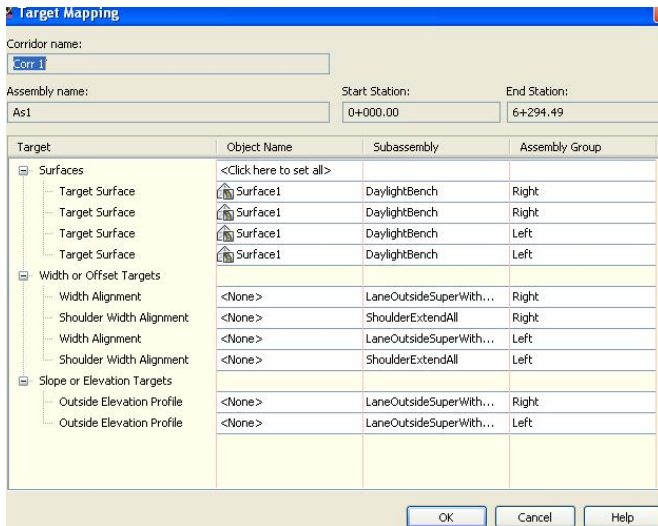




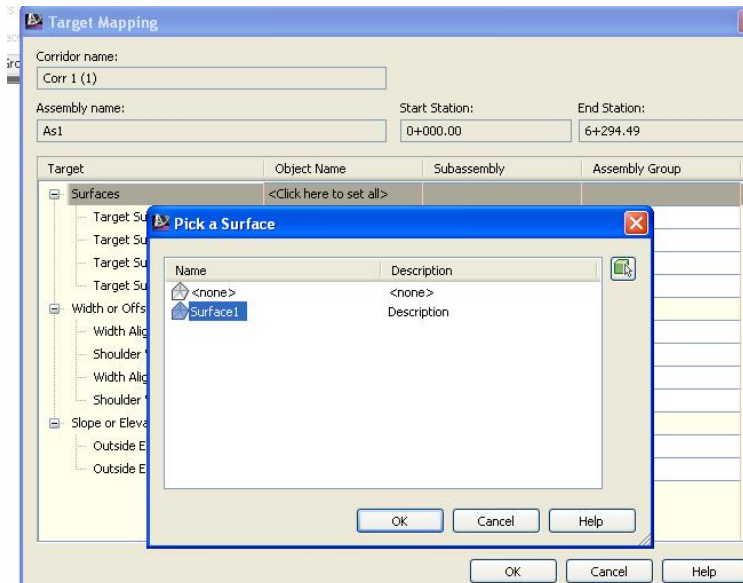
نیچا (OK) دهکین و په نجهری (Baseline and Region Parameters) دیت وهکولای خوارهوه



## جا کلیک نه سهر (Set All Targets) جا په نجهرې (Target Mapping) دیت وده کولای خواره وه



نه گهر (روو - Surface) هه نه بژیردرا بوو کلیک نه سهر (Click here to set) ده کلهین جا په نجهرې (Pick a Surface) دیت و (روو - Surface) ده که هه لده بژیرین وده کولای خواره وه



## جا دواي (OK) و (Apply) كردن له په نجهرەكان نهم په نجهرەيه دييت

### Corridor Properties - Rebuild



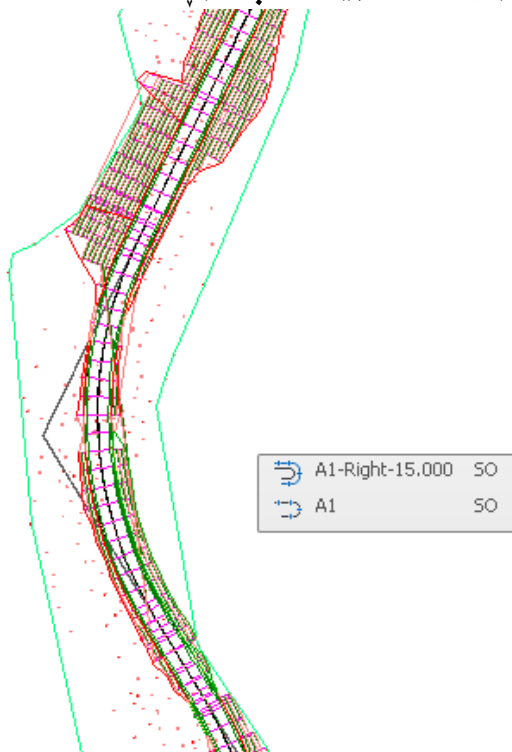
The corridor definition has been modified and needs to be rebuilt. What do you want to do?

- Rebuild the corridor  
The corridor will be rebuilt to apply the modifications.
- Mark the corridor as out-of-date  
The modifications will be saved, but the corridor will not reflect them until a rebuild is done at a later time.

Always perform my current choice

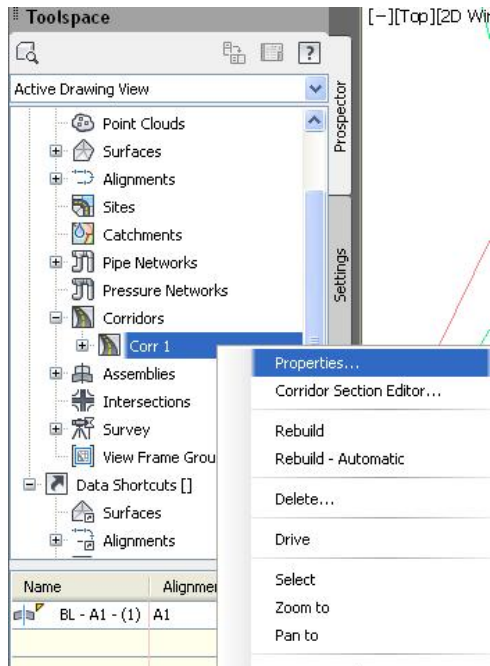
Cancel

ئینجا کلیک له سهر (Rebuild the corridor) ده که یڼ دواي نه ویش (OK) و (Apply) كردن له په نجهرەكان جا (Corridor) مان بو درست ده كات له سهر رپره وه که بریتیه له زنجیره یه ك پانه برکه وه كو لای خواره وه

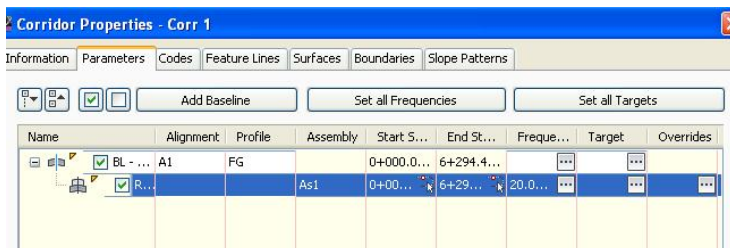


دهتوانين دهستکاری ويستگه‌ی سهرتا و کوتايی (Corridor) هکان بکهين ههروه‌ها  
 دووری نيوان (Corridor) هکان ، نه‌گهر بچينه (Prospector) کليکی راست نه‌سهر  
 (Corridor) هکه‌مان بکهين دوایی کليک نه‌سهر (Properties) بکهين وه‌کو لای

خواره‌وه



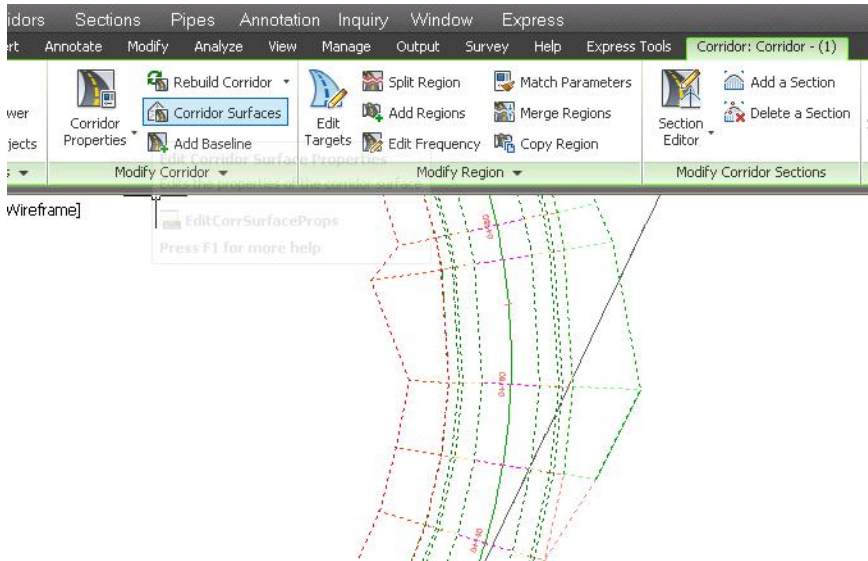
جا په نه‌ره‌ی (Corridor Properties) ديټ که تيايدا دهتوانين دهستکاریه‌کان  
 بکهين وه‌کو لای خواره‌وه



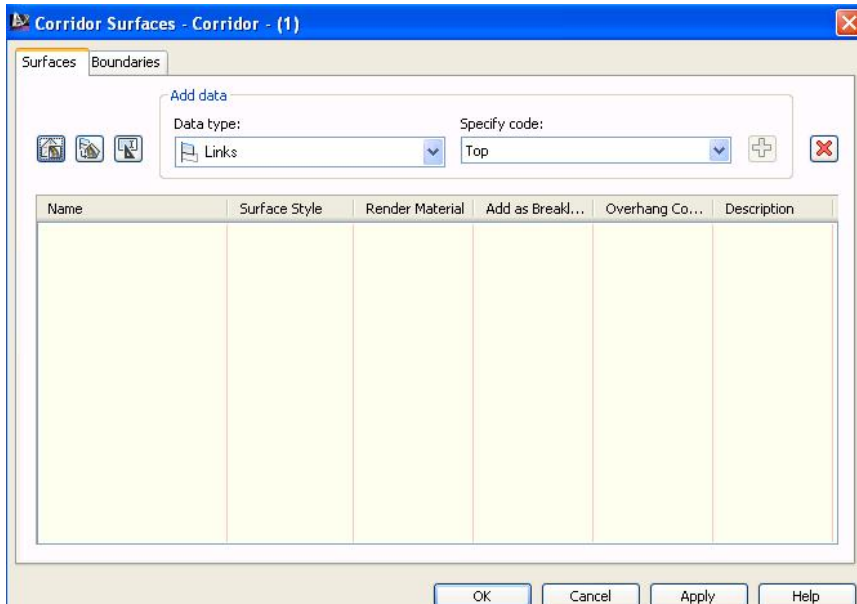
دروستکردنی (روو-Surface) له رووی سهردهوی (Corridor)

بؤ دروستکردنی (روو-Surface) له (Corridor) دوه کلیک له سهر (Corridor)

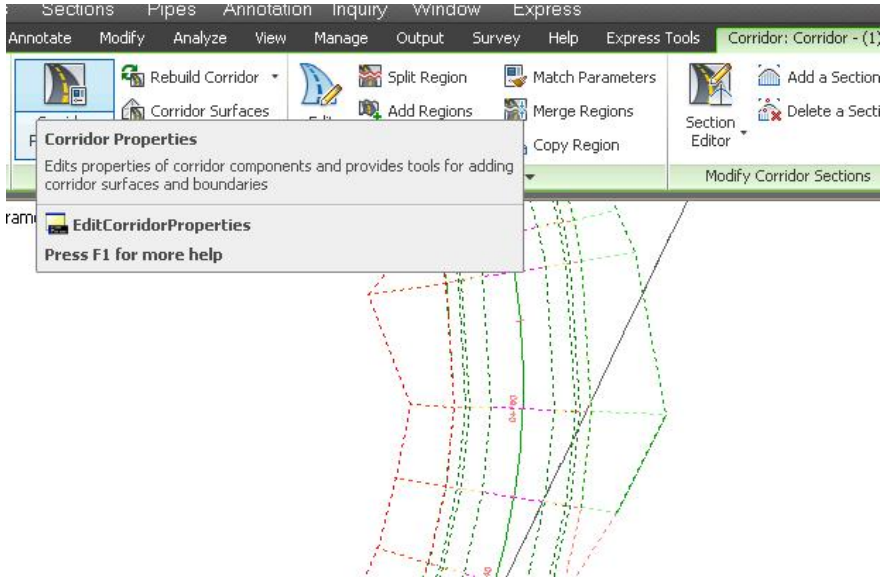
دهکه یین ئینجا ده چینه (Corridor Surfaces) وه کو لای خواره وه



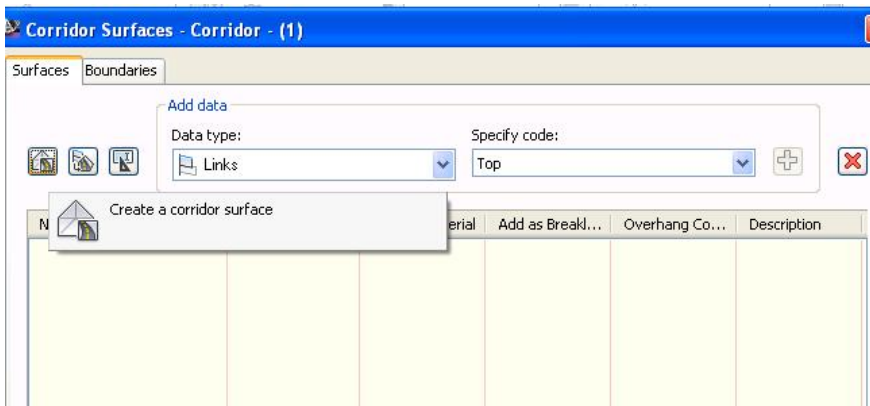
جا په نجه دهی (Corridor Surfaces) دیت وه کو لای خواره وه



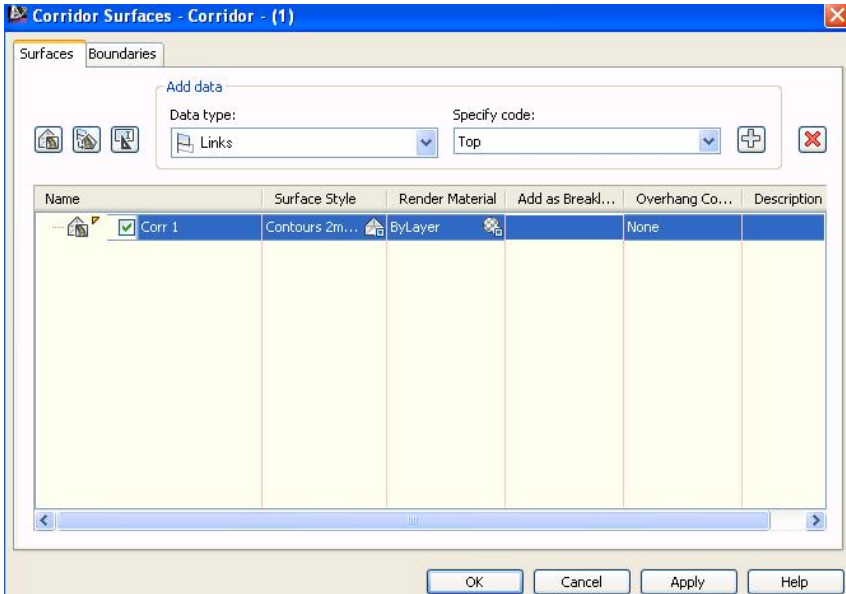
هدهدها دهتوانين ههمان كردهار نه نجام بدهين به كليك كردن لهسه ر ( Corridor Properties ) وهكو لاي خوارهوه



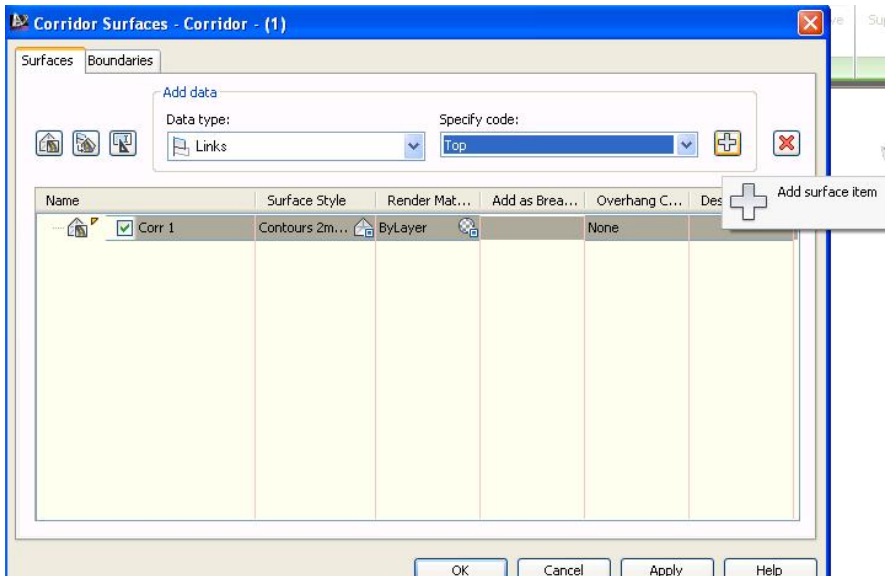
دواى نهوه په نجهدهى ( Corridor Properties ) ديت كه دهتوانين ههمان كردهارى دروستكردنى ( روو-Surface ) ي تيدا نه نجام بدهين نينجا دهچينه ( Surfaces ) جا كليك لهسه ر ( Create a Corridor Surface ) دهكهين وهكو لاي خوارهوه



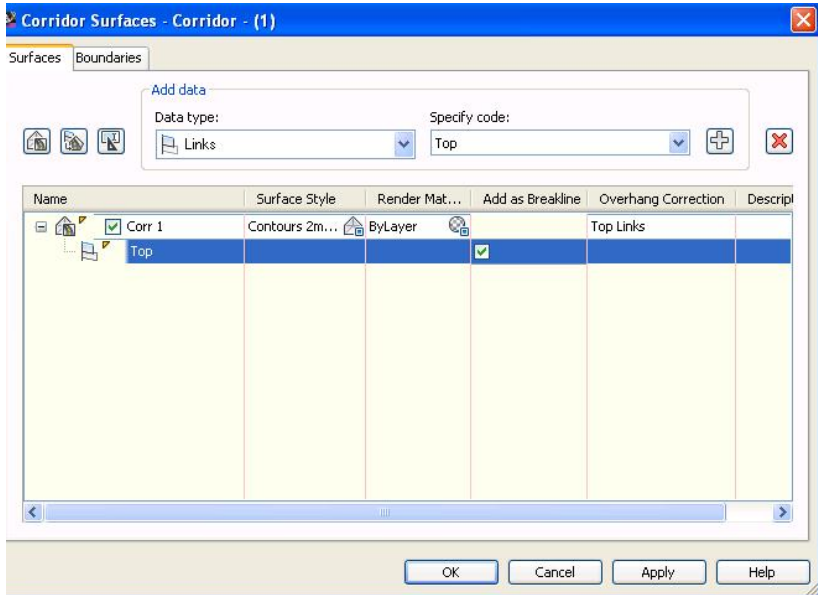
## جا نه ژیرهوه (روو) يك دروست دهبيت نيمهش ناويكي ليدهنيين وهكو لاي خوارهوه



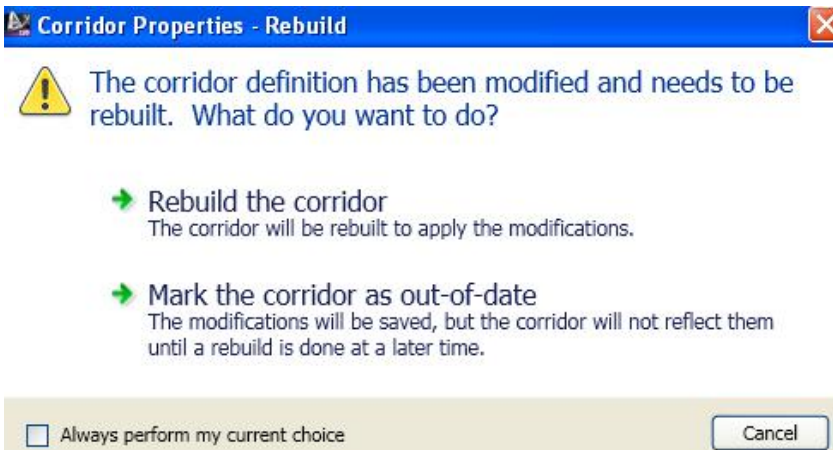
دوای نهوه نه بهشی (Data type) دا (Links) هه لده بژيرين وه نه بهشی  
 Add surface (Specify code) دا (Top) هه لده بژيرين نينجا كليك له سهر  
 (item) دهكهين وهكو لاي خوارهوه



جا له ژیر (روو) هکه لینکیک دروست دهییت به ناوی (Top) نیمه‌ش له ژیر ( Add as Breakline ) دا نیشانی راست له چوارگوشه‌که ده‌دهین وه له به‌شی ( Overhang Correction ) دا ( Top Links ) هه‌ئده‌بژیرین ، واته ( روو) هکه بکه‌ویته سه‌روهی (Corridor) هکه وه‌کو لای خواره‌وه

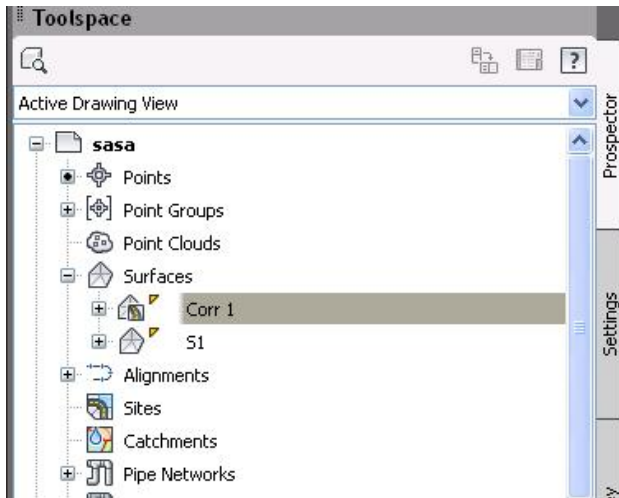


جا (Apply) ده‌که‌ین و په‌نجه‌ره‌ی (Corridor Properties - Rebuild) دیت  
 نیمه‌ش کلیک له‌سه‌ر (Rebuild the corridor) ده‌که‌ین وه‌کو لای خواره‌وه

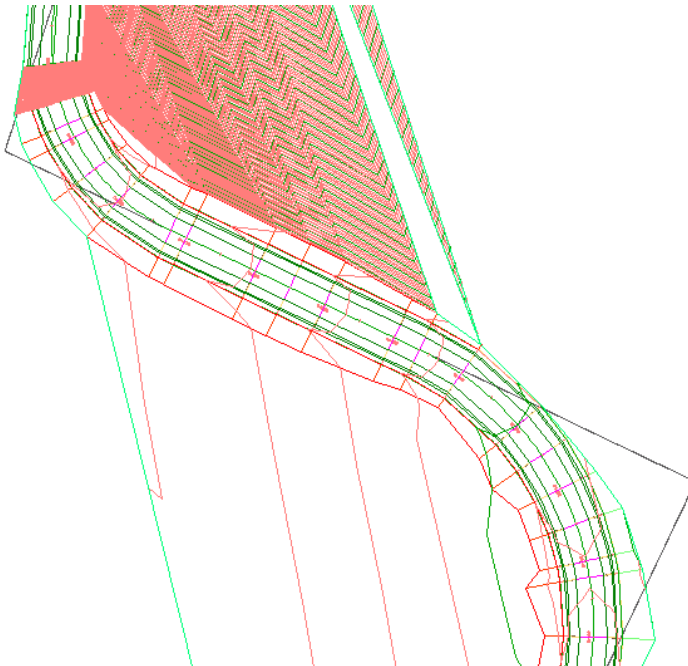




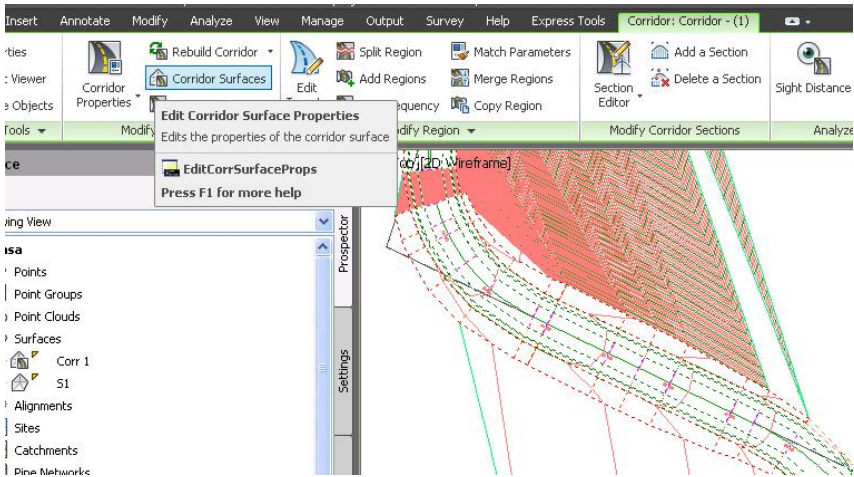
ئینجا (OK) دەکەین ، جا ئەگەر ئە (Prospector) دا (Surfaces) بکەینەوه دەبینین (روو) ئیک درووست بووه بەو ناوهی که ئیمان نابوو وهکو لای خوارهوه



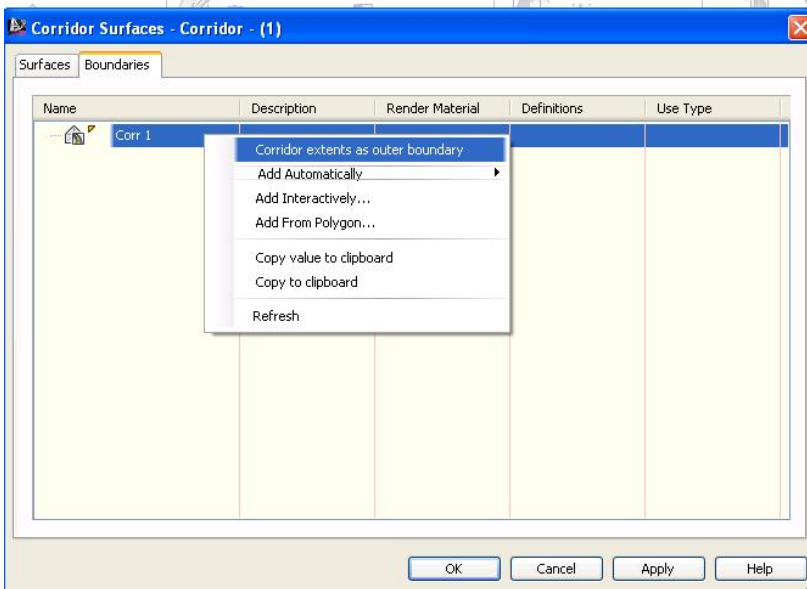
وه ئەگەر سهیری (روو) هکه بکەین دەبینین تهنه له سهر (Corridor) هکه دروست نه بووه به ئکو نهولاو نهولاشی گرتۆتهوه وهکو لای خوارهوه



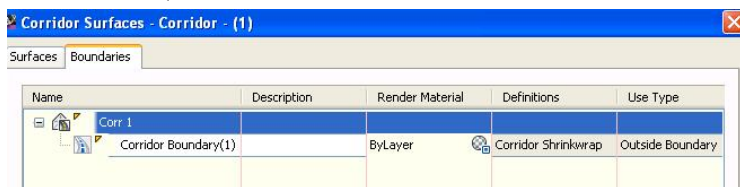
بۇ چارەسەرگەردىكى ئەھۋالغا باھالاش ، واتە (روو) ھەكە تەنھا لەسەر (Corridor) ھەكە  
 دروست بېت كلىك لەسەر (Corridor) ھەكە دەكەين ئىنجا دەچىنە ( Corridor )  
 (Surface) ھەكە لاي خوارەھ



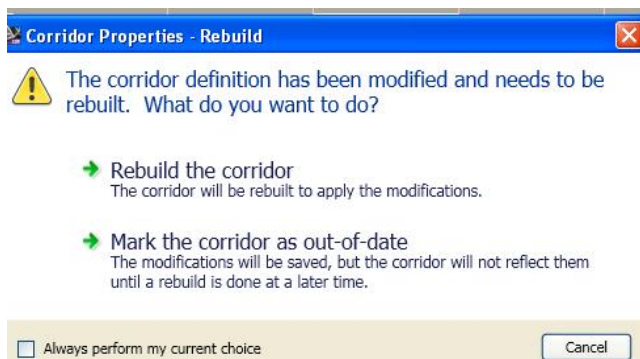
ئىنجا پەنجەرەدى (Corridor Surface) دېت ئىمەش (Boundaries)  
 دەكەينەھە جا كلىكى راست لەسەر (Corr 1) دەكەين كە (روو) ھەكە يە ئىنجا  
 (Corridor extents as outer boundary) ھە ئەدەبىزىرىن ھەكە لاي خوارەھ




جا نه ژیر (روو) هکه ( Corridor boundary1 ) درست ده بیټ وهکو لای خوارهوه



جا دواى (Apply) کردن دووباره ی په نجهری ( - Corridor Properties )  
 دیتهوه ، نیټمهش کلیک له سهر (Rebuild the corridor) دهکهن  
 وهکو لای خوارهوه



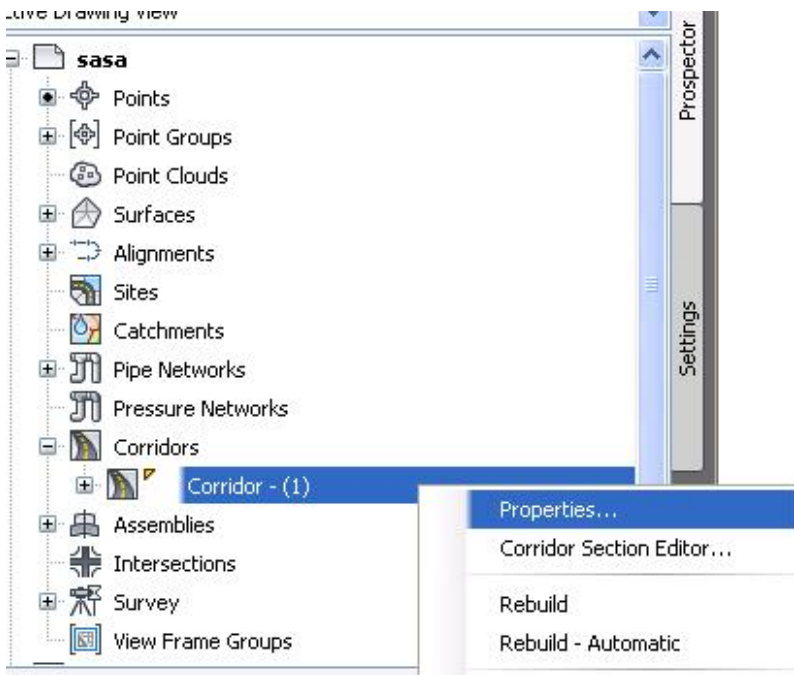
نیټجا (OK) دهکهن و (روو) هکه به تهواوی دهکهنیټه سهر (Corridor) هکه وهکو  
 لای خوارهوه



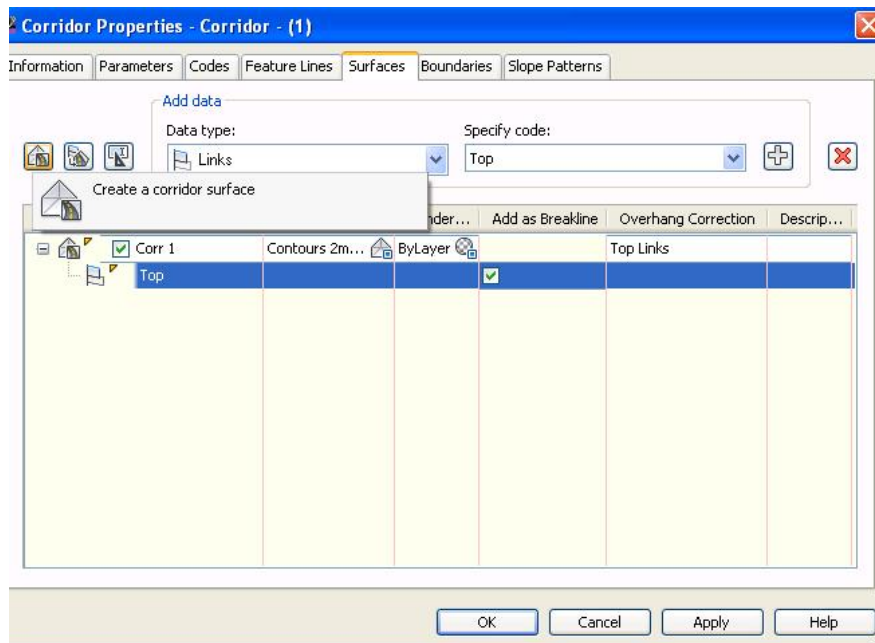
## دروستکردنی (روو-Surface) له رووی خوارهووی (Corridor)

له به‌شی سهرهوه به دوو شیوه باسی درووستکردنی (روو) مان کرد له سهرهوهی (Corridor) لپړه‌شدا به شیوه‌یه‌کی تر باسی ده‌ک‌ه‌ین :

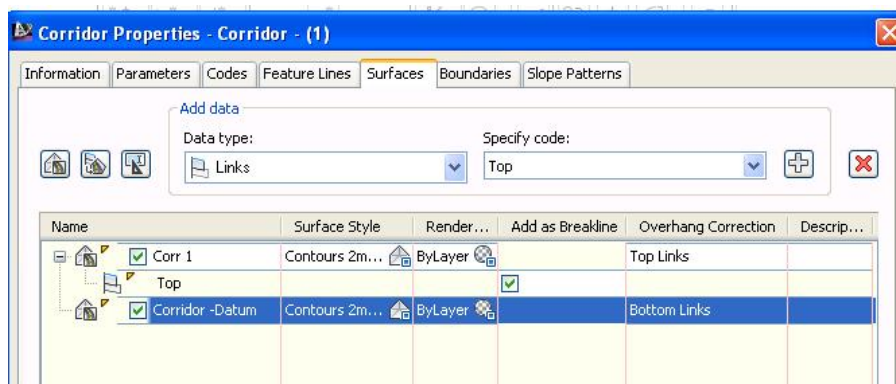
بؤ دروستکردنی (روو-Surface) له رووی خوارهووی (Corridor) هوه ، له (Prospector) دا (Corridors) ده‌ک‌ه‌ینه‌وه ئینجا کلیکی راست له‌سهر (Corridor1) ده‌ک‌ه‌ین و ده‌چینه (Properties) وه‌کو لای خوارهوه



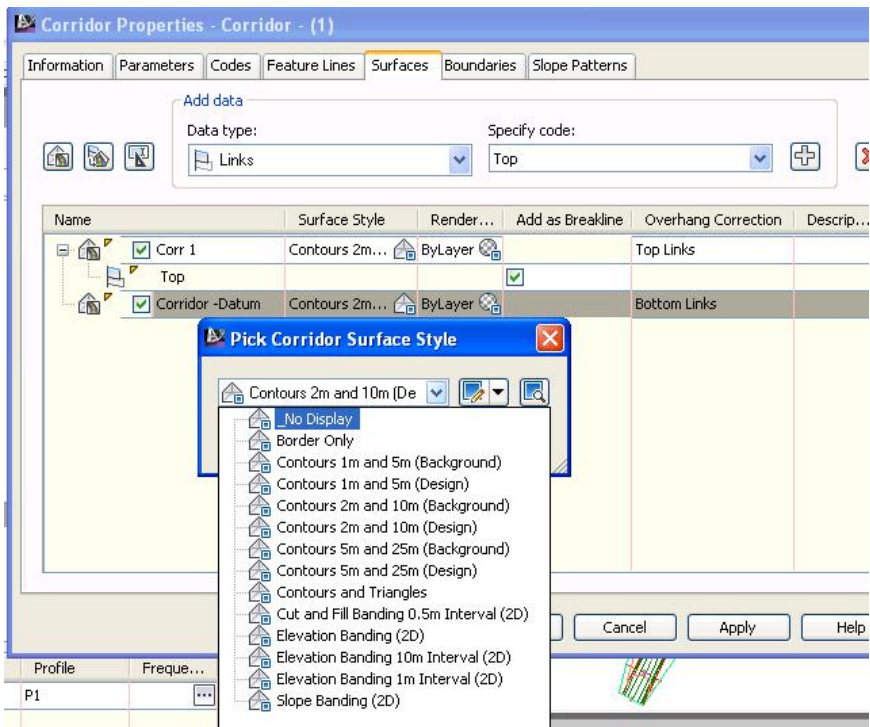
جا په نچه‌ره‌ی (Corridor Properties) دیت، ئیمه‌ش به‌شی (Surfaces) ده‌ک‌ه‌ینه‌وه ئینجا کلیک له‌سهر (Create a corridor surface) ده‌ک‌ه‌ین وه‌کو لای خوارهوه



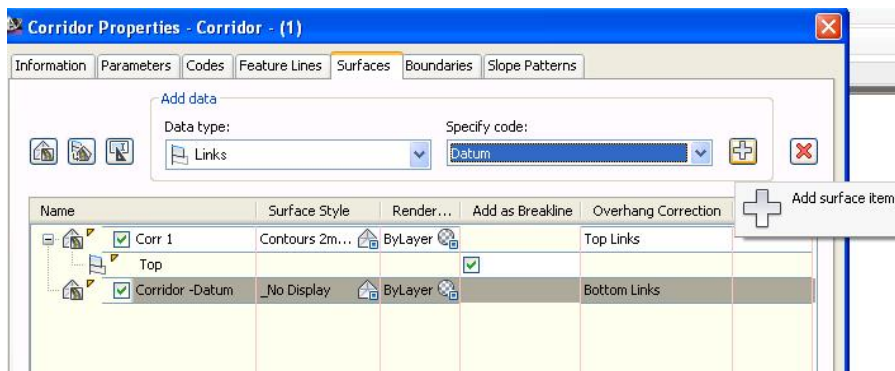
جا له ژیره وه (روو) یك دروست ده بیت نیمه ش ناویکی لیده نیین وه له بهشی  
 (Overhang Correction) دا (Bottom Links) هه لده بژیرین وه کو لای  
 خواره وه



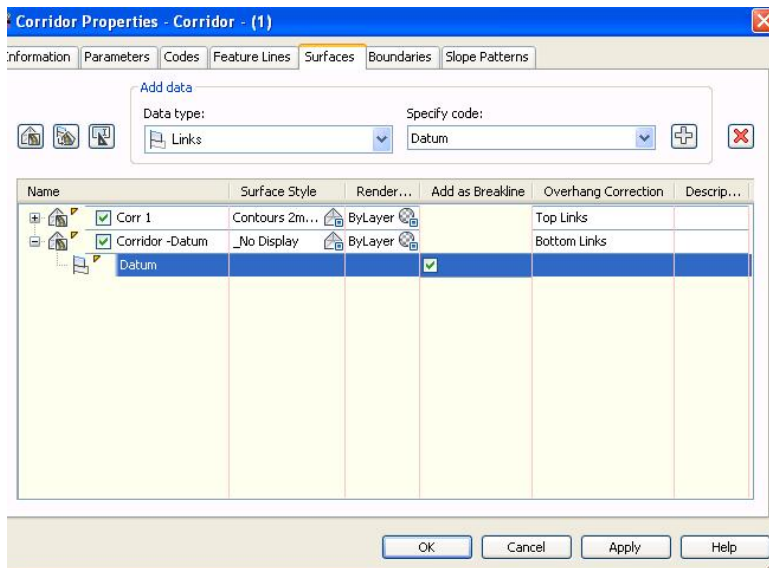
دوای نه وه له بهشی (Surface Style) دا (No Display) هه لده بژیرین وه کو  
 لای خواره وه



ئىنجا نە بەشى (Specify code) دا (Datum) ھەئدەبژيئرين جا كليك نەسەر  
 (Add Surface item) دەكەين وەكو لای خواروھ

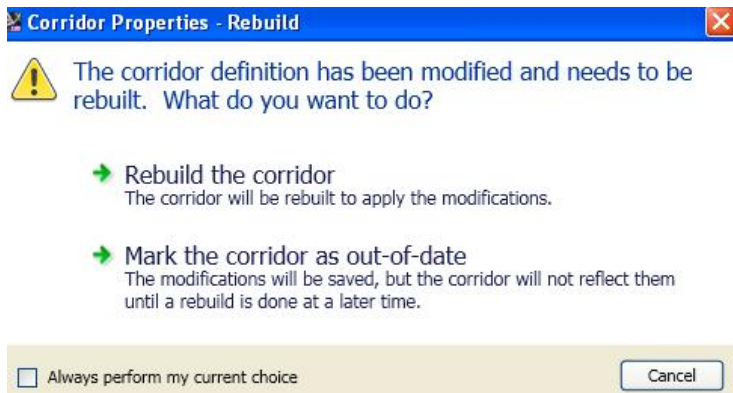


جا نە ژيئروھ لىنىكىك دروست دەبىت بە ناوى (Datum) ئىمەش چوارگۆشەكەى ژيئر  
 (Add as Breakline) ديار دەكەين وەكو لای خواروھ



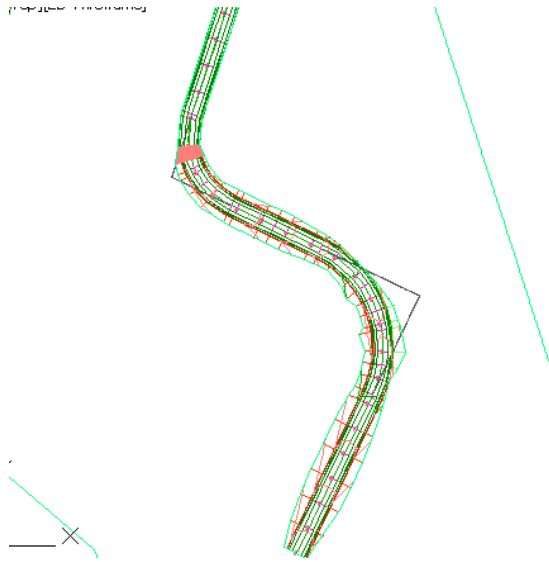
جا (Apply) دهکەین و په نجه‌ره‌ی (Corridor Properties -Rebuild) دیت

وهکولای خواره‌وه

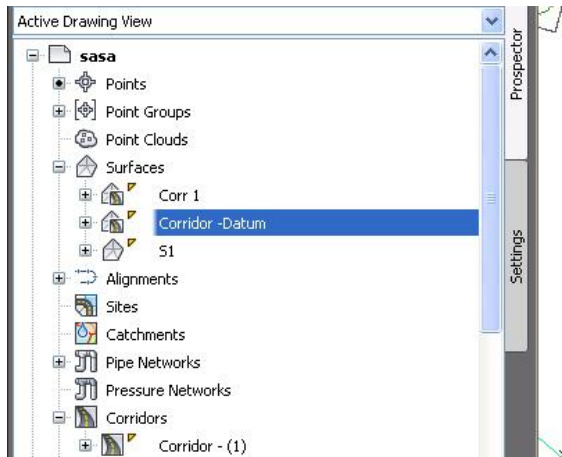


نیمه‌ش کلیک له‌سه‌ر (Rebuild the corridor) دهکەین جا (روو) دهکە به‌م شیوه‌یه

دروست ده‌بیت

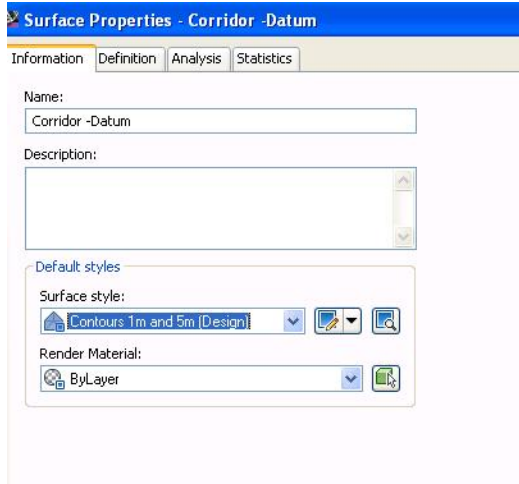


لیبره‌دا (روو) هکه دیار نیه چونکه نه (Surface Style) دا (No Display) مان  
 هه‌ئبژاردبوو ، به‌لام نه‌گهر بچینه (Prospector) و (Surfaces) بکه‌ینه‌وه  
 ده‌بینین (روو) هکه دروست بووه و ناوی هه‌یه وه‌کو لای خواره‌وه



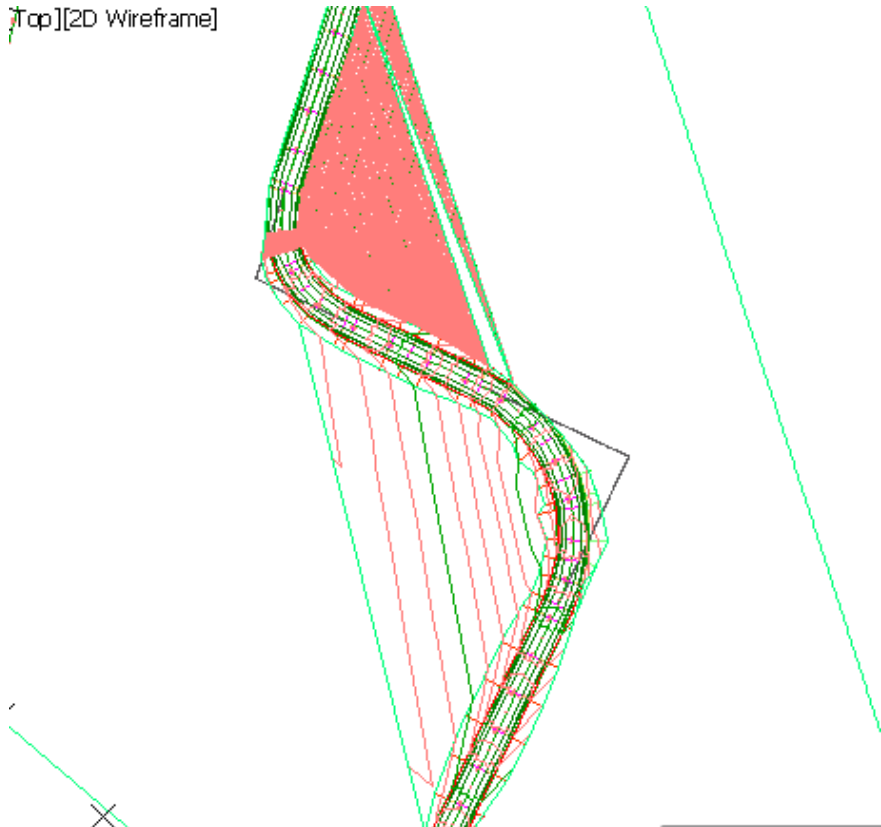
نه‌گهر کلیکی راست نه‌سه‌ر (Corridor -Datum) بکه‌ین و بچینه (Surface  
 Properties) په‌نجه‌ره‌ی (Surface Properties) مان بو‌دیت ، جا به‌کیک نه  
 شیوازه‌کان هه‌ئده‌بژیرین وه‌کو لای خواره‌وه



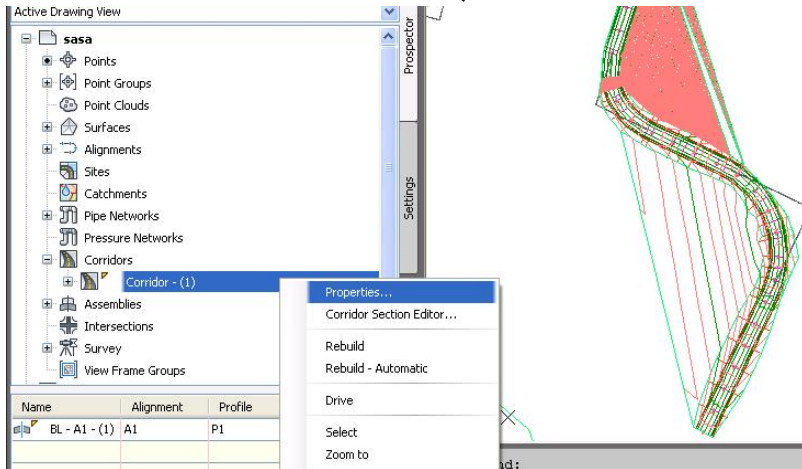


ئىنجا (OK) دەكەين و (روو) دەكە بەم شىۋەيە دەردەكەۋى

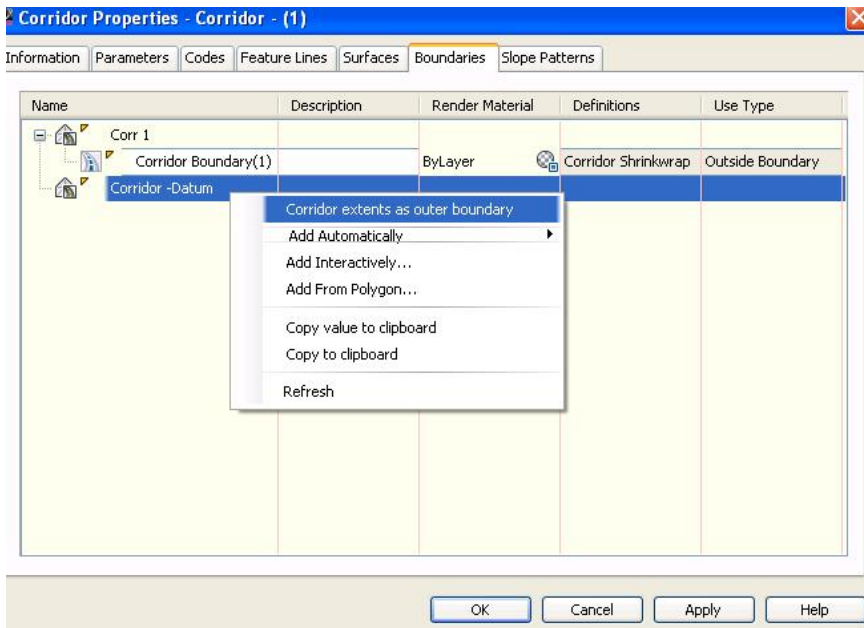
Top][2D Wireframe]



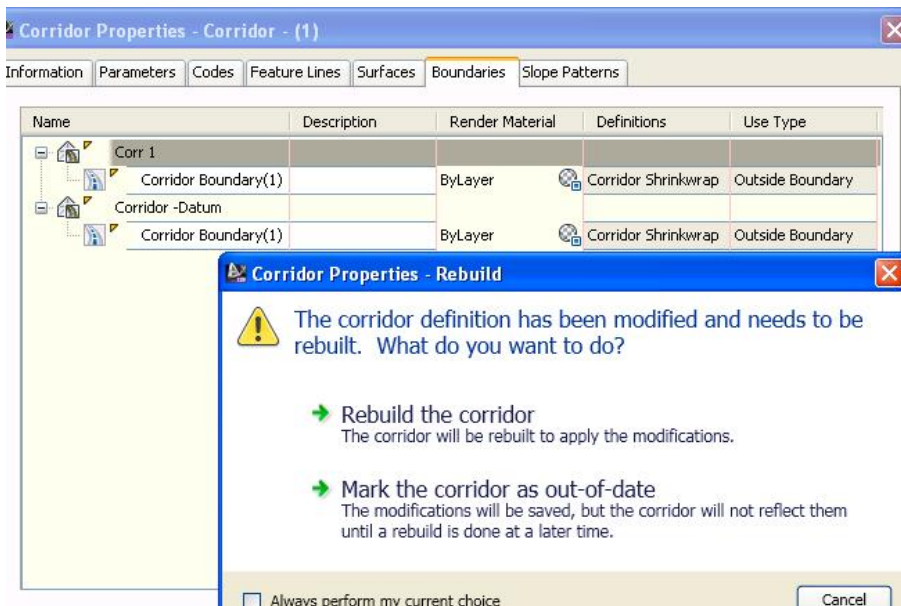
به لای نیمه دهماندهوی (رو) دهکه تنها له ژیر (Corridor) دهکه بی بویه کلیکی راست  
 له سهر (Corridor-1) دهکه یین و دهچینه (Properties) وهکو لای خوارهوه



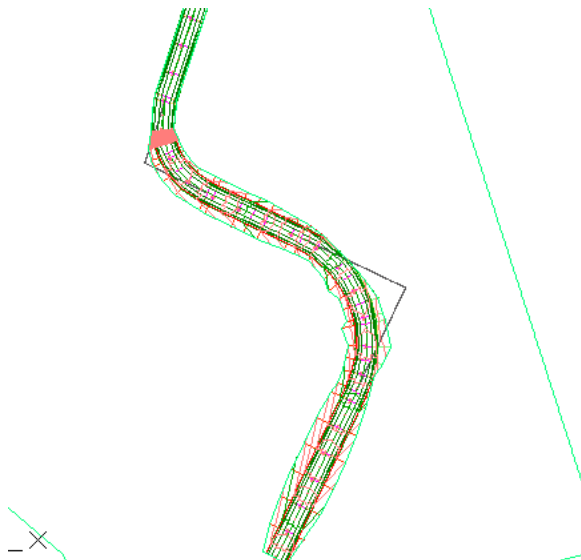
جا په نجهردی (Corridor Properties) دیت نیمه ش بهشی (Boundaries)  
 دهکه یینه وه نینجا کلیکی راست له سهر (Corridor-Datum) دهکه یین و (Corridor)  
 هه لده بژیرین وهکو لای خوارهوه (extends as outer boundary)



جا په نجهړه‌ی (Corridor Properties-Rebuild) دیت نیټه‌ش کلیک له‌سه‌ر  
 ده‌ک‌ه‌ین وه‌کو لای خواره‌وه (Rebuild the corridor)

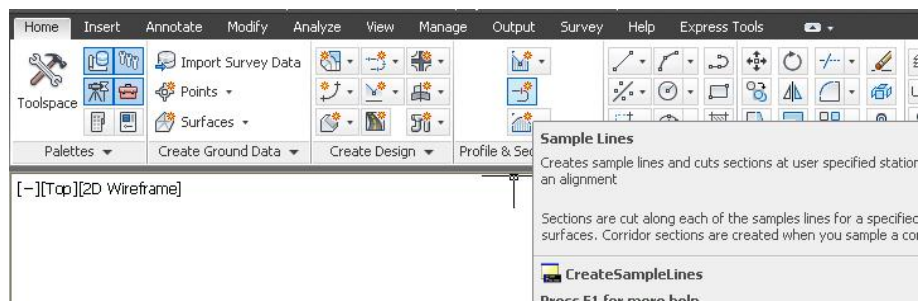


جا (روو) ه‌که به‌م شیوه‌یه ده‌که‌ویته ژیر (Corridor) ه‌که و د‌رناکه‌وی وه‌کو لای  
 خواره‌وه

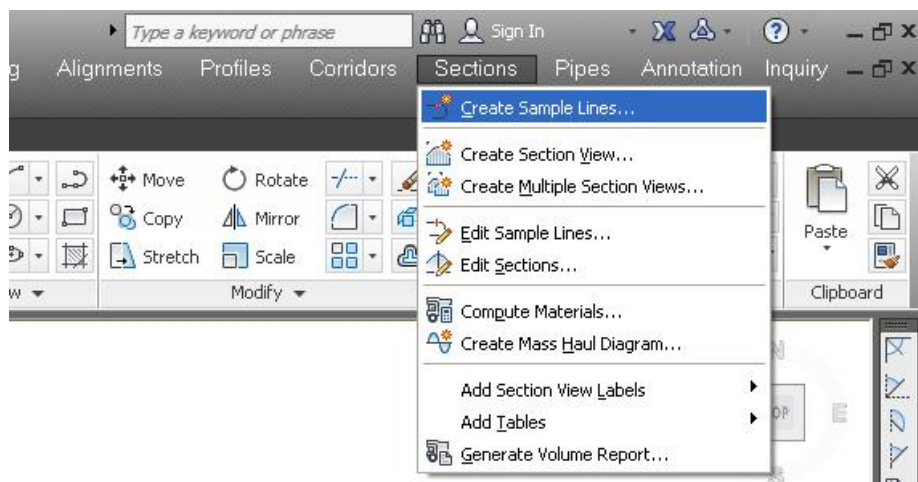


## دروستکردنی هیله نمونه بیبه کان (Sample Lines)

بؤ دروستکردنی (Sample Lines) نه بهشی (Home) دهچینه (Profile & Section Views) نینجا کلیک لهسه (Sample Lines) دهکین وهکو لای خوارهوه



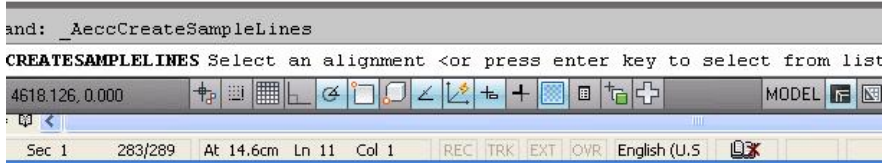
ههروهه دهتوانین بچینه (Sections) نینجا (Create Sample Lines) وهکو لای خوارهوه



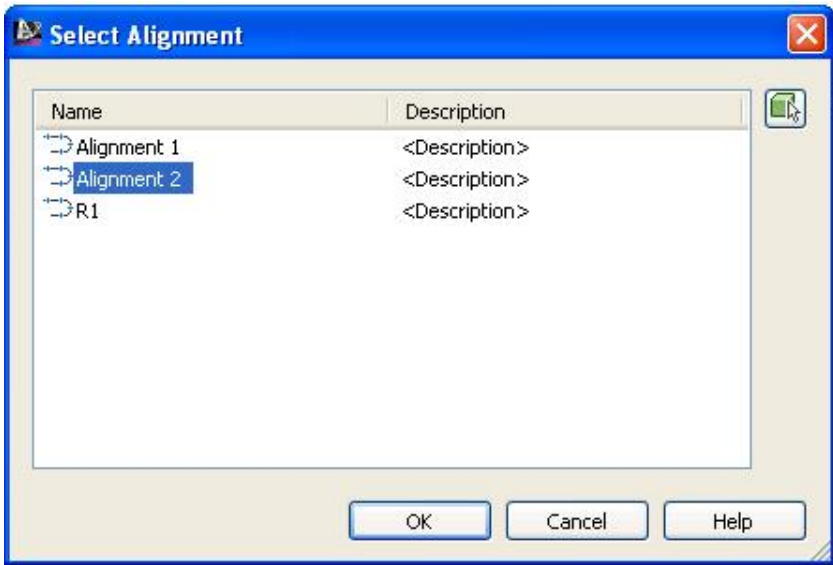
جا داوا دهکات که کلیک لهسه ریپروهه که بکهین یاخود (Enter) بکهین و نه لیستی ریپروهه کان نهو ریپروهه که دهمانهوی هه لیپژیرین وهکو لای خوارهوه

Select an alignment <or press enter key to select from list>:

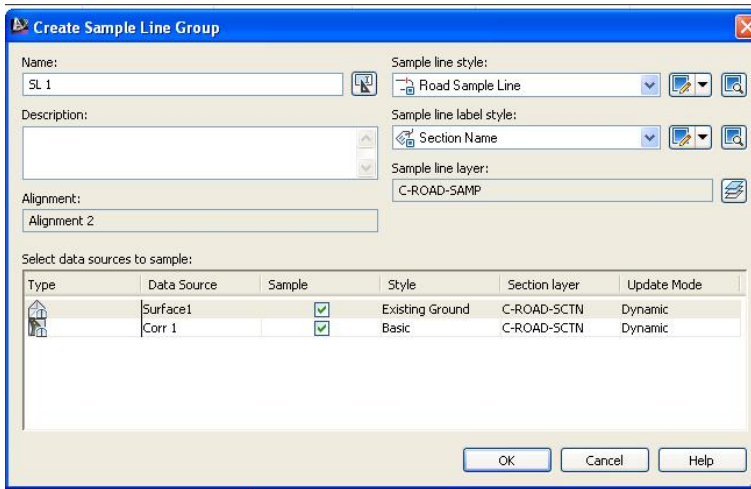
\_X



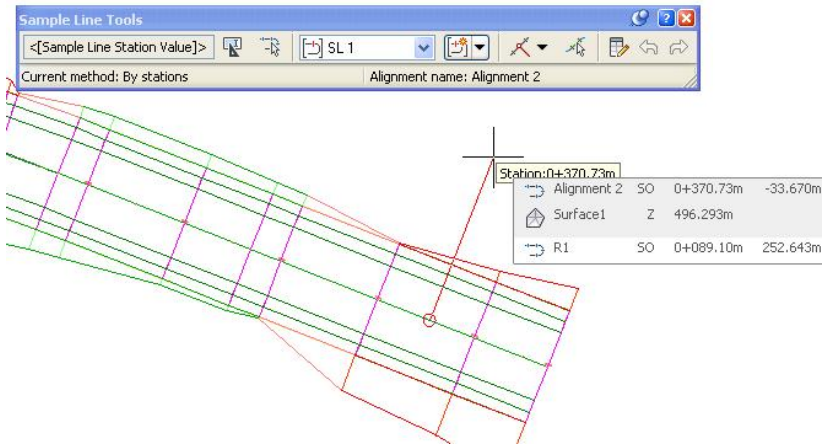
جا یان کلیک له سهر ریږه وکه دهکین و هیان کلیکی راست له شوینیکی سهر شاهه دهکین و په نجهری (Select Alignment) دیت نیمه ش کلیک له سهر ناوی ریږه وکه دهکین و هکولای خواره وه



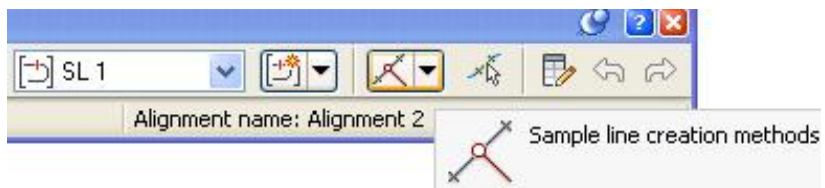
جا (OK) دهکین و په نجهری (Create Sample Line Group) دیت که له بهشی (Alignment) ناوی ریږه وکه نو سراهه ، نیمه ش له بهشی (Name) ناویکی لیده نیین و هکولای خواره وه



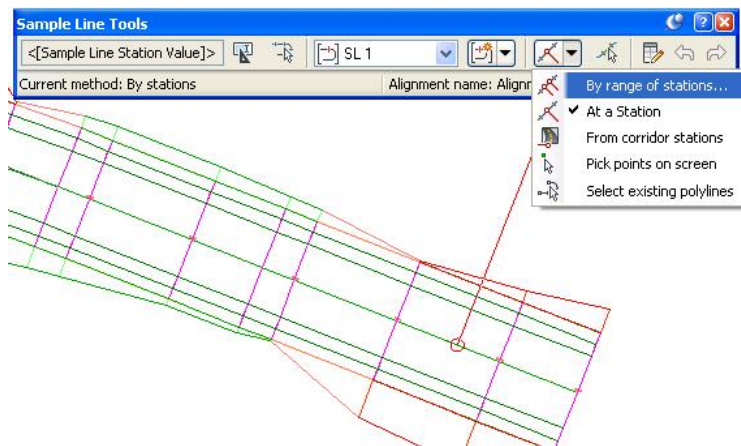
جا (OK) دهکښ و په نڅه‌ره‌ی (Sample Line Tools) دیت وده‌کو لای خواره‌وه



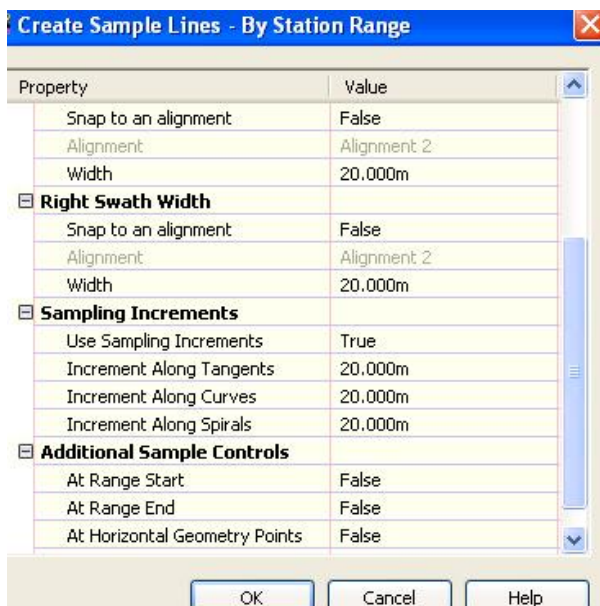
جا به‌شی (sample line creation methods) ده‌کښ‌نه‌وه وده‌کو لای خواره‌وه




ئىنجا يەككە ئە شىۋازەكان ھەئدەبژىرىن بۆنمونه (By range of stations)   
 ۋەكو لای خواروۋە



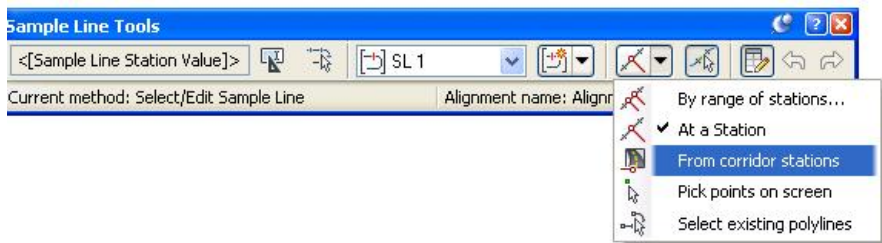
جا پەنچەرەى (Create Sample Lines-By Station Range) دىت كە   
 تىايدا دەتوانىن سەرەتا و كۆتايى ھىلەكان و ماۋى نىۋان ھىلەكان ديار بگەين ۋەكو   
 لای خواروۋە



## نیجا (OK) دهکین هیله کان بهم شیوهیهی خوارهوه دروست دهبن

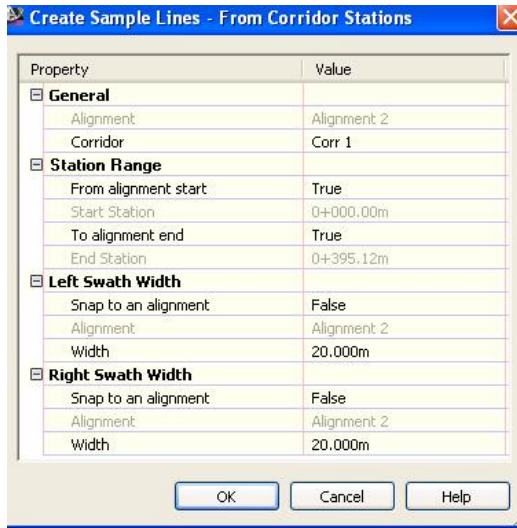


هروهه دهتوانین شیوازهکانی تریش هه لبرترین بو نمونه نهگهر ( From corridor stations ) هه لبرترین وهکولای خوارهوه



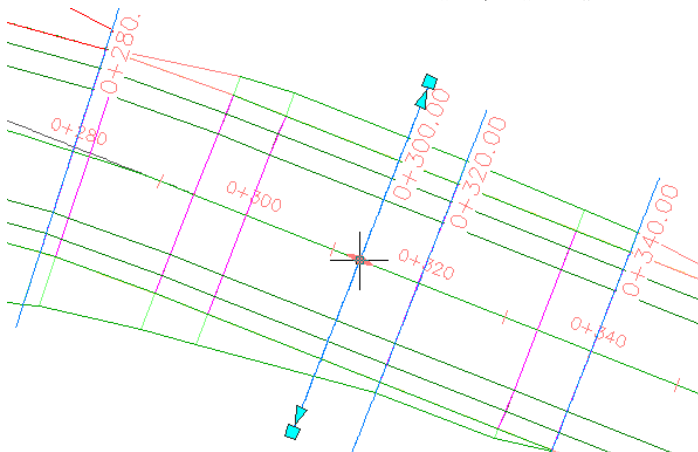
نهوا په نجهرهی ( Create Sample Lines- From Corridor Stations ) دیت وهکولای خوارهوه

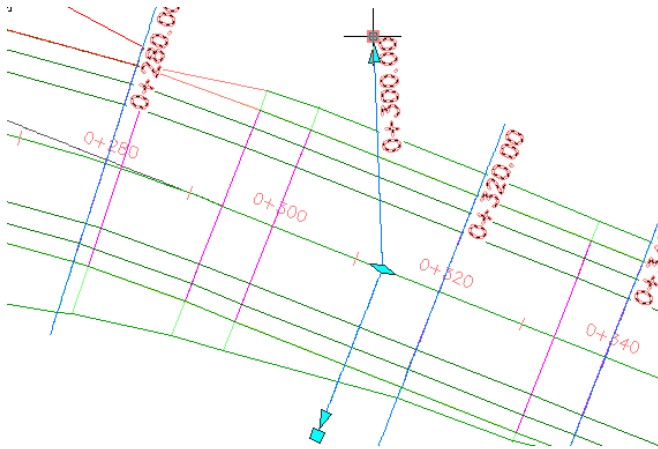
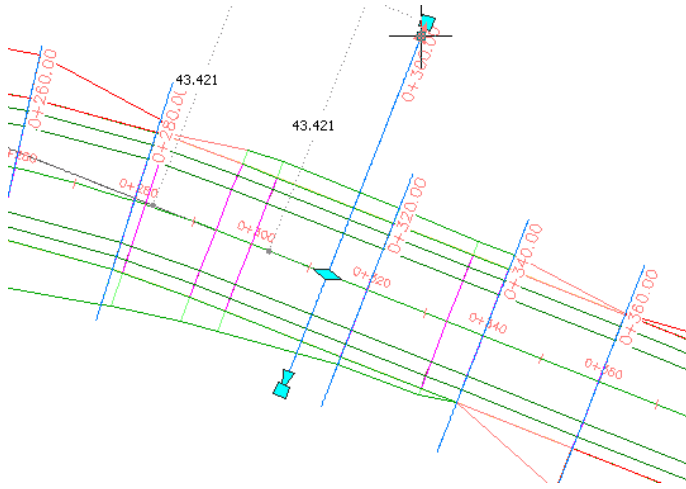




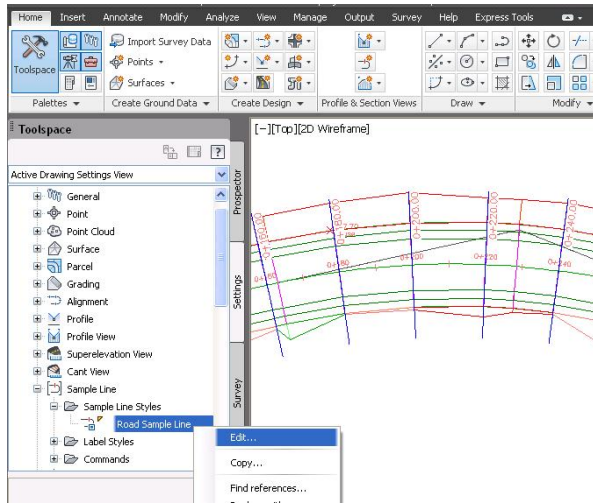
جا دواى (OK) كردن، به گويړه‌ى (Corridor Stations) هيله‌كانمان بۇ دروست ده‌كات.

ده‌توانين ده‌ستكارى شوينى (Sample Line) ه‌كان يان دريژ كردن و كورت كردنه‌وه‌يان بكه‌ين به كليك كردن له‌سهر يان ، جا نه‌گهر ماوسه‌كه له‌سهر ناوهراسـتى دابنـيـين ده‌توانين ويـستگه‌كه‌ى بگـوړين وه به دانانى ماوسه‌كه له‌سهر سهره‌تيره‌كانى نه‌و سهر و نه‌و سهر ده‌توانين دريژى كورتـيان بگـوړين هه‌روه‌ا به دانانى ماوسه‌كه له‌سهر چوارگوشه‌كان ده‌توانين لاريان بكه‌ينه‌وه وه‌كو لاي خواره‌وه

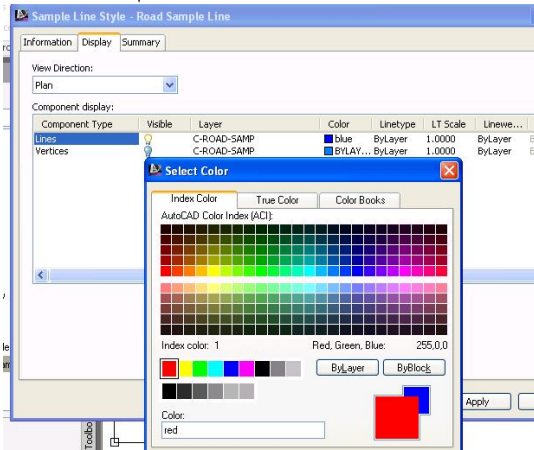




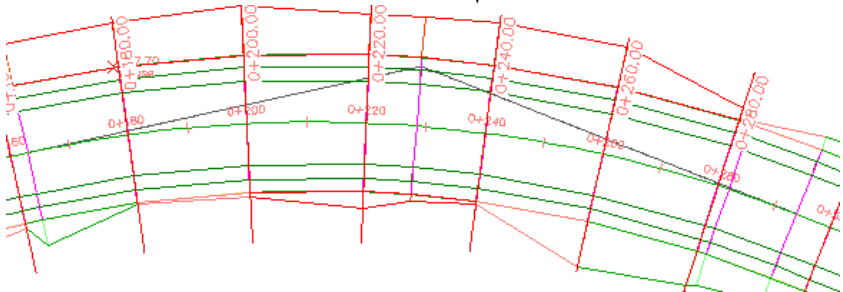
بۇ گۆرىنى رەنگى (Sample Line) ەكان دەچىنە (Toolspace) جا ئەبەشى  
 (Settings) دا (Sample Line) دەكەينەۋە دواى ئەۋىش (Sample Line)  
 (Styles) دەكەينەۋە ئىنجا كلىكى راست ئەسەر (Road Sample Line) دەكەين  
 كلىك ئەسەر (Edit) دەكەين ۋەكولاي خوارەۋە



جا په نچه‌ری (Sample Line Styles) دیت ئینجا نه به‌شی (Display) دا  
 ده‌توانین ره‌نگی هیله‌کان به‌و شیوه‌یه‌ی که ده‌مانه‌وی بگورین وه‌کو لای خواره‌وه



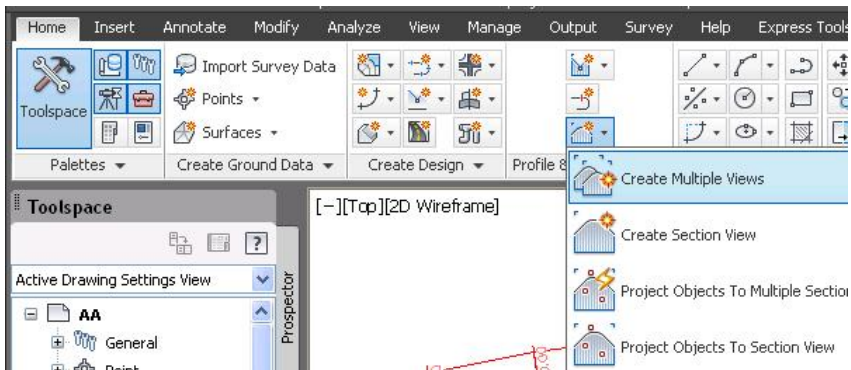
جا هیله‌کان به‌م شیوه‌یه ره‌نگیان ده‌گوریت



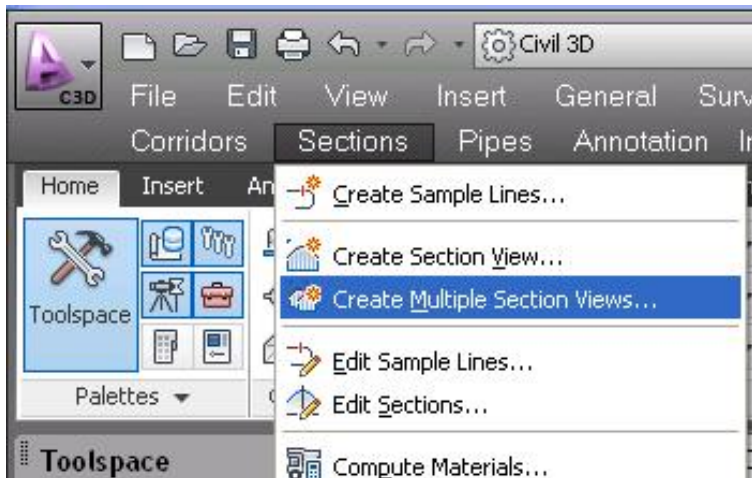
## دروستکردنی (Section Views)

دوای دروستکردنی (Sample Line) ده توانین (Section Views) دروست بکھین بهم شیوه یه ی خواره وه :

بؤ دروستکردنی (Section Views) له به شی (Home) ده چینه (Profile & Section Views) نیچا (Section Views) ده که یینه وه و کلیک له سه ر (Create Multiple Views) ده که یین وه کولای خواره وه



وه یا خود له نیستی (Sections) دا ده چینه (Create Multiple Section Views) ده کولای خواره وه



## جا په نجهړه‌ی ( Create Multiple Section Views ) دیت وه‌کو لای خواره‌وه

**Create Multiple Section Views - General**

**General**

[Section Placement](#)

[Offset Range](#)

[Elevation Range](#)

[Section Display Options](#)

[Data Bands](#)

[Section View Tables](#)

Select alignment: A2

Sample line group name: SL2

Station range

Automatic  Start: 0+000.00m End: 0+530.24m

User specified:  Start: 0+000.00m End: 0+530.24m

Section view name: <[Section View Station]> <[Next Counter(C)]>

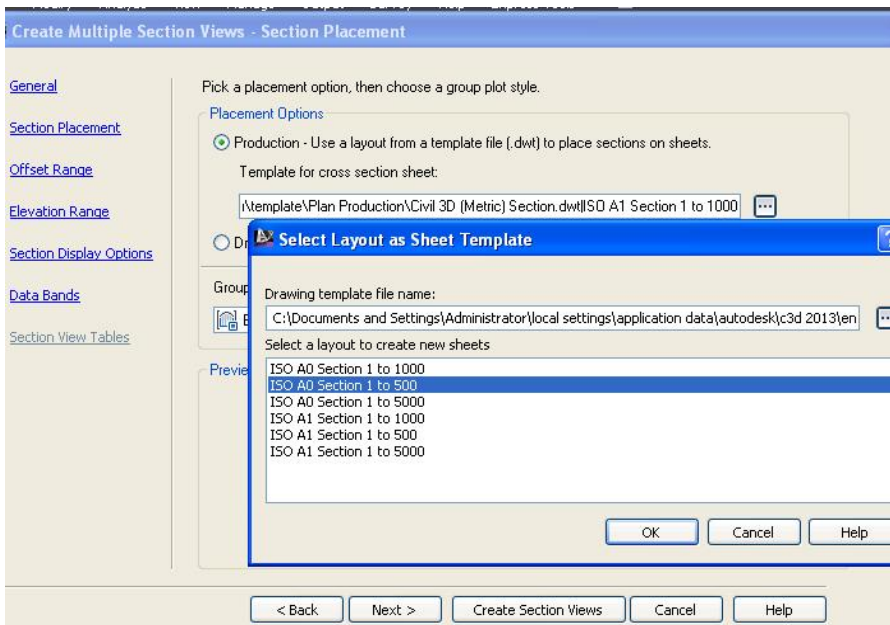
Description:

Section view layer: C-ROAD-SCTN-VIEW

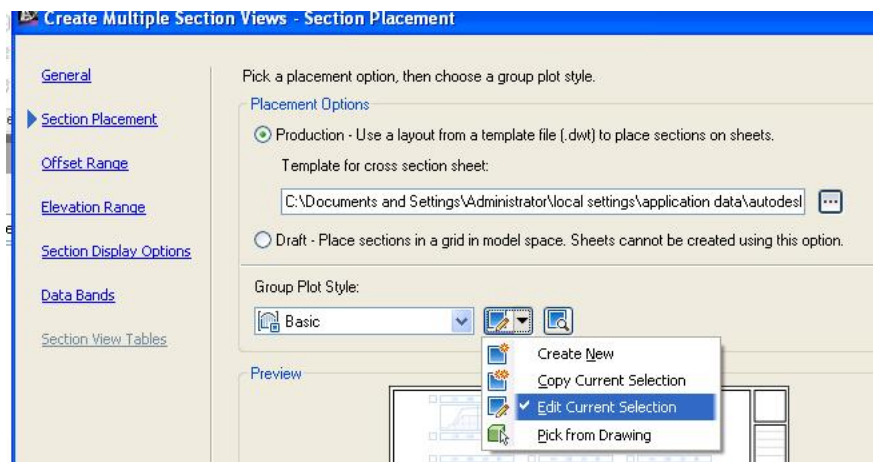
Section view style: Road Section

< Back Next > Create Section Views Cancel Help

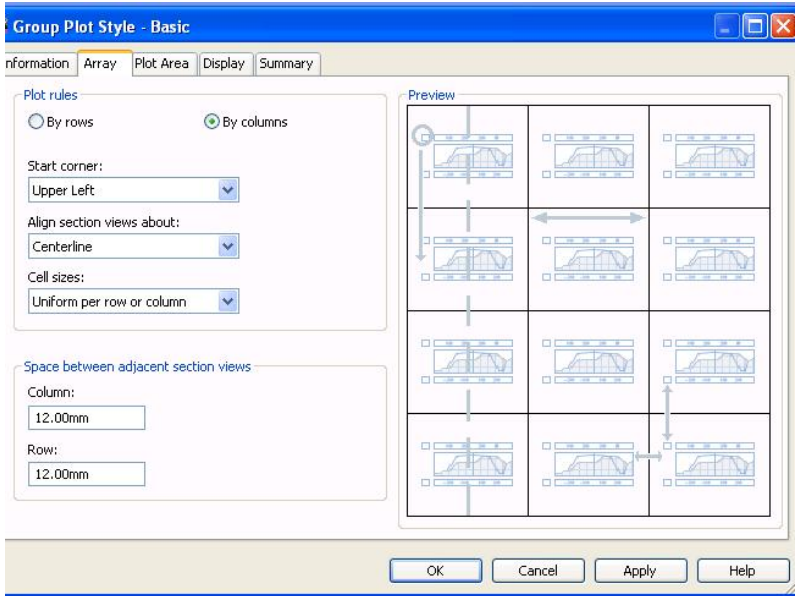
له به‌شی ( General ) دا ناوی ریږه‌وه‌که و ناوی ( Sample line ) ه‌که هه‌ټبرټیردراوه  
 ، وه له بر‌گه‌ی ( Station range ) دا ( Automatic ) هه‌ټبرټیردراوه که پانه  
 بر‌گه‌کان له سه‌ره‌تای ریږه‌وه‌که‌وه تا کوټایی ریږه‌وه‌که نیشان ده‌دات ، به‌لام نه‌گه‌ر  
 بمانه‌وی له به‌شیکي دياریکراوی ریږه‌وه‌که پانه‌بر‌گه‌کان دروست بکه‌ین نه‌وا ( User  
 specified ) نیشان ده‌که‌ین و له هر شوینیکی ریږه‌وه‌که بمانه‌وی پانه‌بر‌گه‌کان  
 دروست ده‌که‌ین ، دواى نه‌وه کليک نه‌سه‌ر ( Next ) ده‌که‌ین و به‌شی ( Section  
 Placement Options ) دیت که تیايدا له به‌شی ( Placement Options ) دا  
 ( Production ) هه‌ټده‌ټبرټیرین جا کليک نه‌سه‌ر لاکيشه‌که ده‌که‌ین و ده‌توانین شی‌وه‌ی  
 په‌ر‌ه‌که و شوینی فایله‌که ديار بکه‌ین وه‌کو لای خواره‌وه



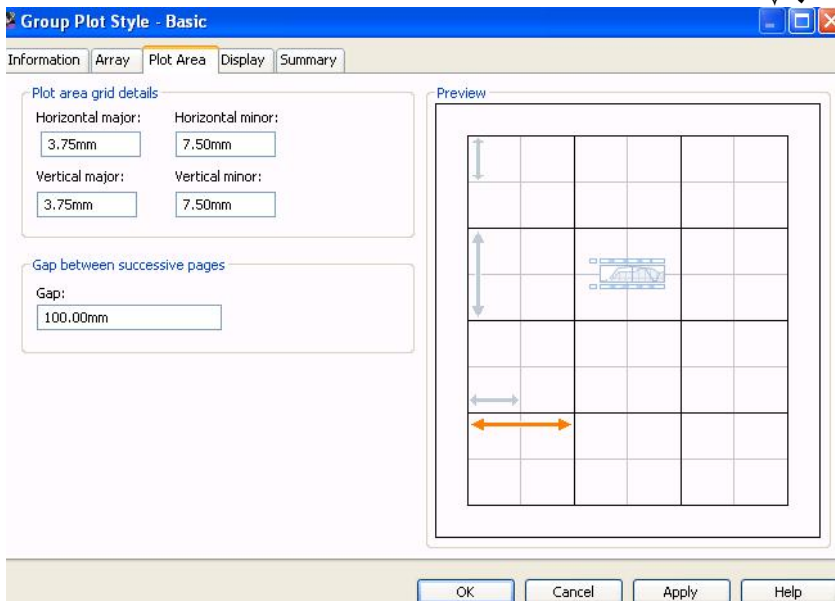
هدروهه ها له بهشی (Group Plot Style) دا دهتوانین بچینه ( Edit Current Selection ) بۆ دهستکاری کردنی پانه برگه کان وه کولای خوارهوه



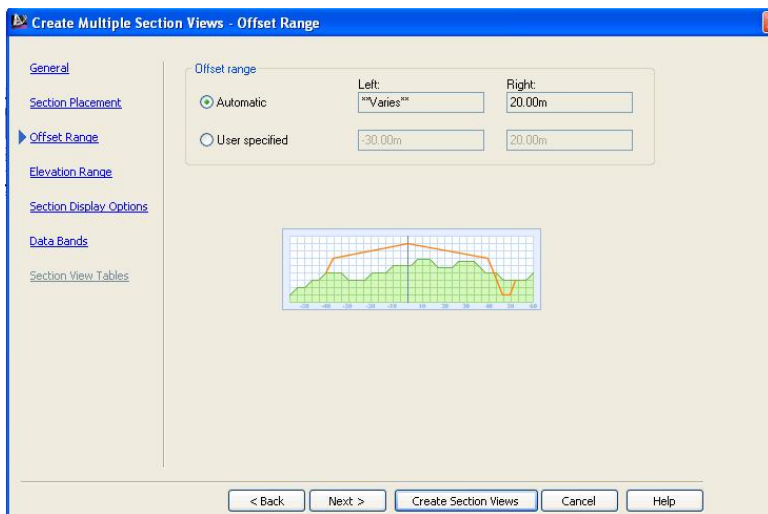
جا په نجههه (Group Plot Style) دیت وه کولای خوارهوه



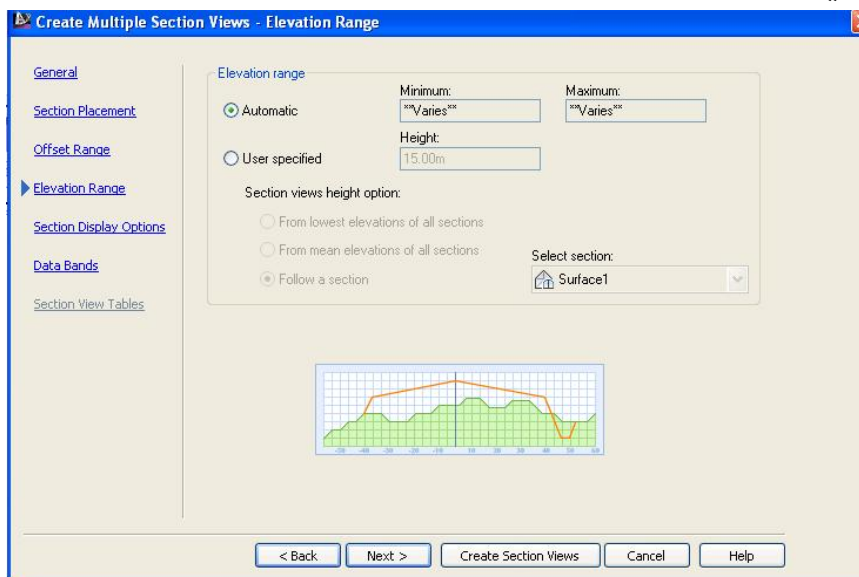
که ده‌توانین نه به‌شی (Array) دا ده‌ستکاری سه‌ره‌تا و قه‌باری خانه‌گان بکه‌ین ،  
 هه‌روه‌ها نه به‌شی (Plot Area) دا ده‌توانین ده‌ستکاری نه تۆری دابه‌شکردن و ماوی  
 نیوان په‌ره‌گان بکه‌ین وه‌کو لای خواره‌وه



هروه‌ها نه به‌ش‌ک‌انی ت‌ریش دا ده‌ت‌وانین ده‌ست‌کاری نه پیکه‌اته‌کانیدا بکه‌ین، د‌وای نه‌وه کل‌یک نه‌سه‌ر (Next) ده‌که‌ین و ده‌چینه به‌شی (Offset Range) که ده‌ت‌وانین به‌ه‌ن‌ب‌زاردنی (User specified) ده‌ست‌کاری ت‌یدا بکه‌ین وه‌کو لای خ‌واره‌وه

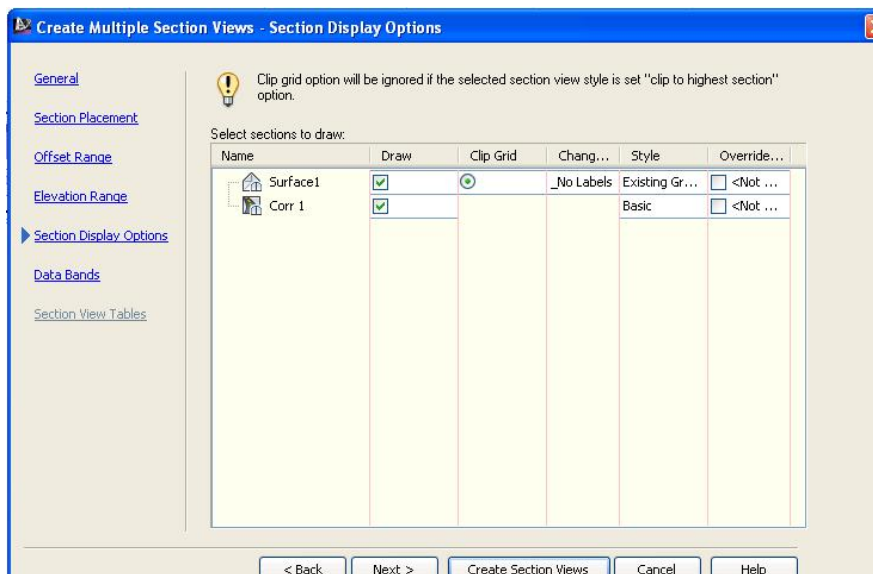


به‌ه‌مان شی‌وه نه به‌شی (Elevation Range) دا ده‌ست‌کاری نه به‌ش‌ک‌انی دا ده‌ک‌ریت وه‌کو لای خ‌واره‌وه





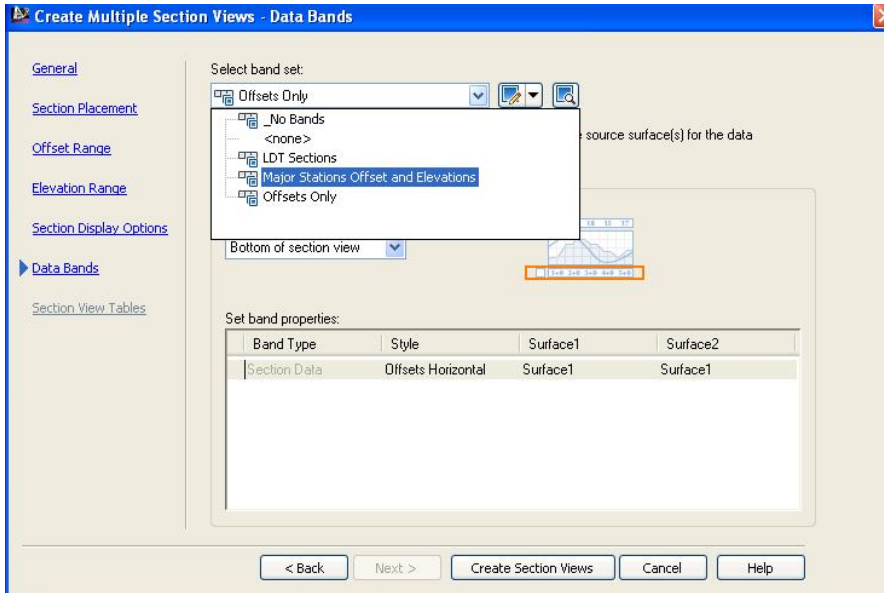
## دوای (Next) کردن ده‌چینه به‌شی (Section Display Options) وه‌کو لای خواره‌وه



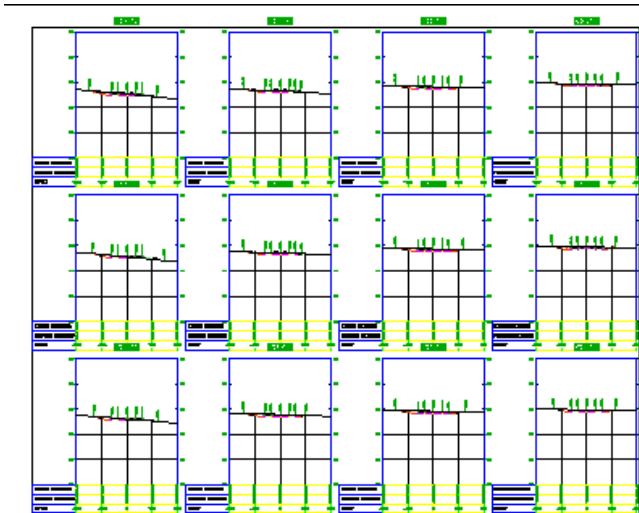
جا نه به‌شی (Style) دا به‌رام‌به‌ر (corr1) کلیک نه‌سه‌ر شیوازکه ده‌کین جا په‌نجه‌ره‌ی (Code Set Style) دیت نی‌مه‌ش یه‌کیک نه شیوازکه‌کان هه‌نده‌بژئیرین که هه‌ر شیوازیکی جوړه وینه‌یه‌کمان بو‌دروست ده‌کات وه‌کو لای خواره‌وه



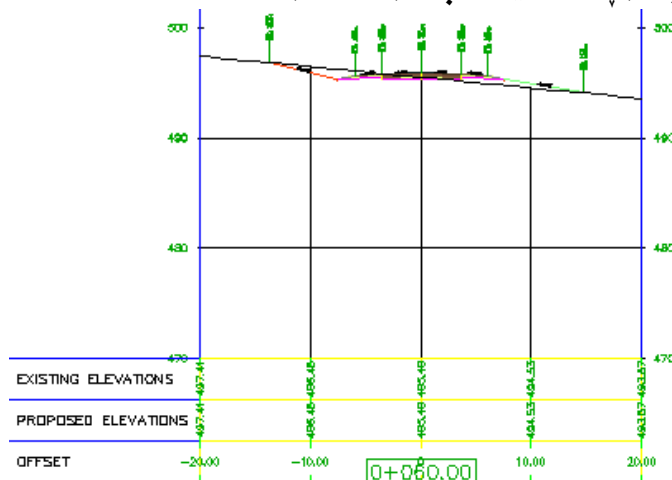
نیجا (Next) دهکین و دهچینه (Data Bands) نیجا له بهشی ( Select )  
 (band set) دا یه کیک له شیوازهکان هه ئه ده بژیرین وه کو لای خوارهوه



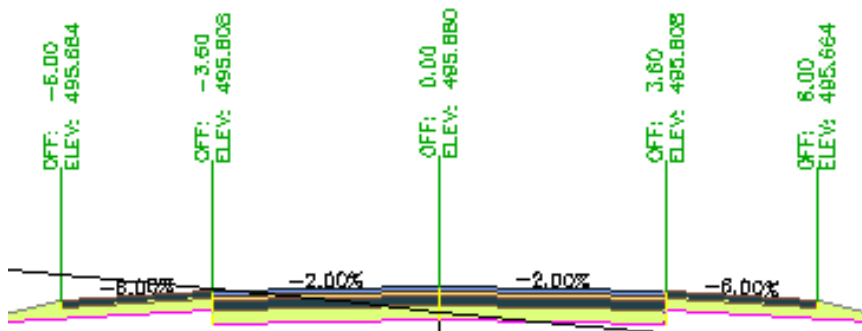
دوای نهوه کليک له سهر (Create Section Views) دهکین جا داوا دهکات که  
 کليک له شوینیک بکهین ، دوای کليک کردن وینهی پانه برکهکانمان بهو شیویه بو  
 درست دهکات



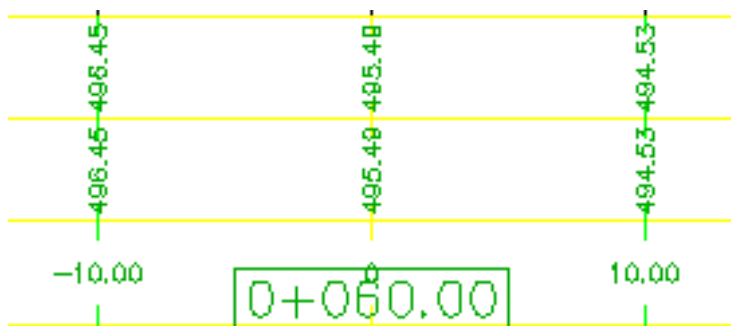
## یه کیك له پانه برگه كان دینینه پیش بۆ ئه وهی باشتر دركه وی وهكو لای خواره وه



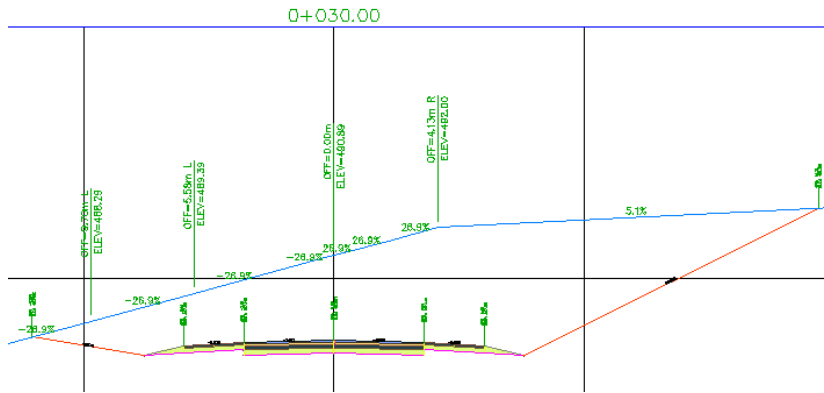
## ئه گهر زیاتر نزیکه بکه یه وه ده بینین بهرزی پانه برگه که بهم شیوه یه نووسراوه



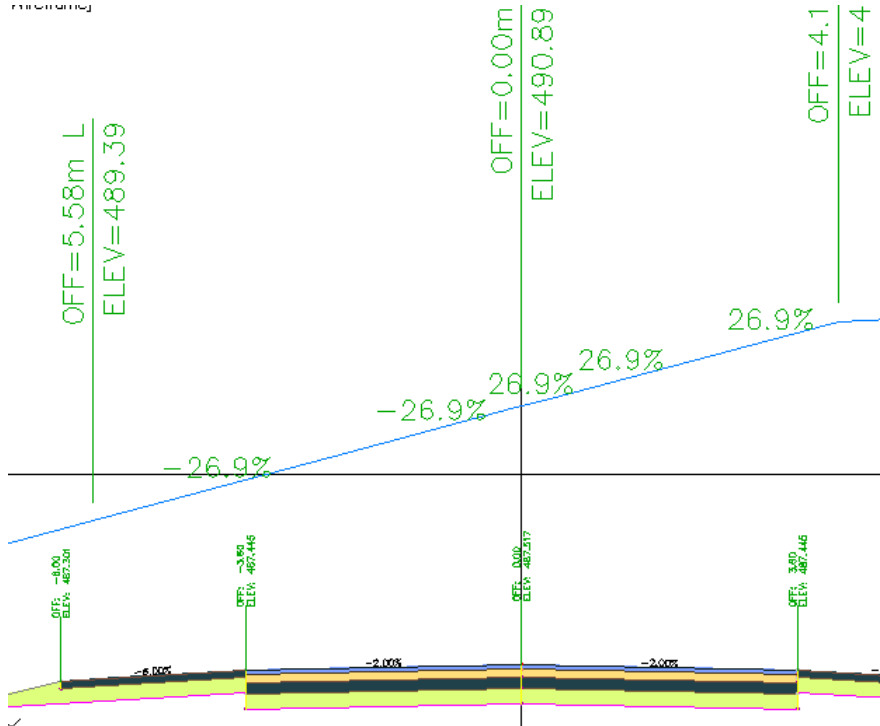
## وه بهرزی زهوی سروشتیش له خواره وه نووسراوه بهم شیوه یه



به لایم به هه ئیژاردنی هه ندیك شیوازی تر جوړیگی ترمان بو دروست دهكات وهكو لای خوارهوه

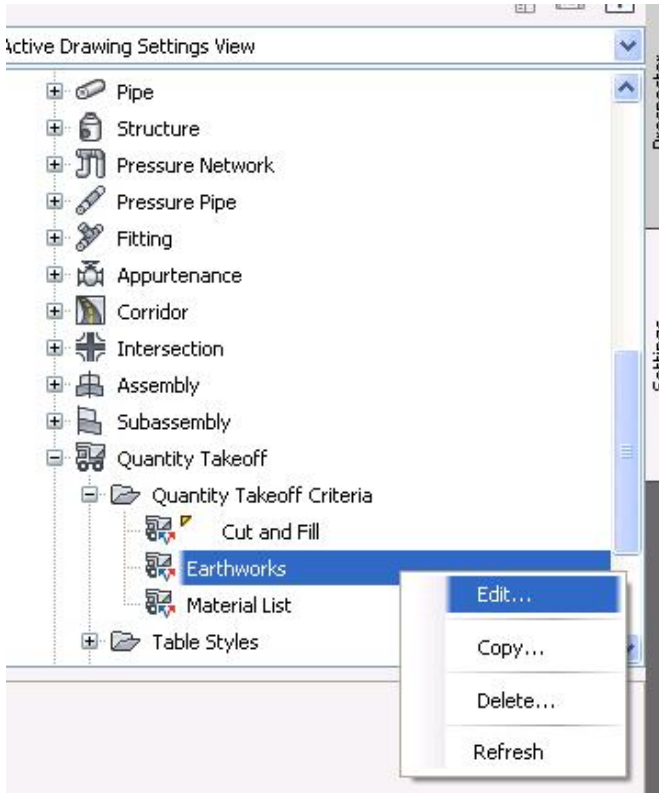


crossing

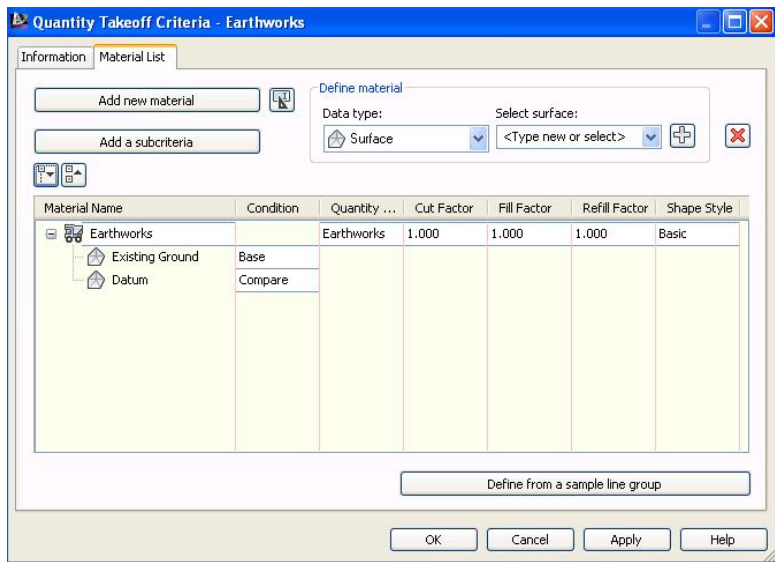


## دهرهینانی بری برین و پرکردنه وه

بو زانینی بری برین و پرکردنه وه ده بی دوو (روو - surface) مان هه بی (روو) ی زهوی سروشتی و (روو) ی ژیره وهی (پانه برکه کان - Corridors) ههروه کو له به شی (Settings) دا دیار کراوه نه گهر بچینه (Quantity Takeoff) و (Quantity Takeoff Criteria) بکه ینه وه نینجا کلیکی راست له سه ر (Earthworks) بکه ین و بچینه (Edit) وه کو لای خواره وه

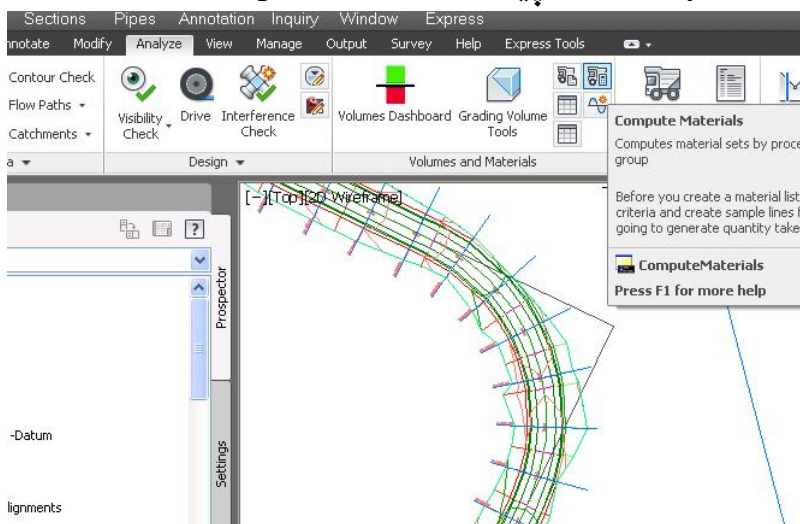


په نجه ره ی (Quantity Takeoff Criteria) دیت ، که له به شی (Material List) دا له ژیر (Material Name) دا نووسراوه (Earthworks) نه گهر بیکه ینه وه ده بین دوو (روو) ی تیدا نووسراوه که به کیکیان زهوی سروشتییه و نه وی تریشیان (Datum) ه که ده کاته (روو) ی ژیره وهی (Corridors) وه کو لای خواره وه

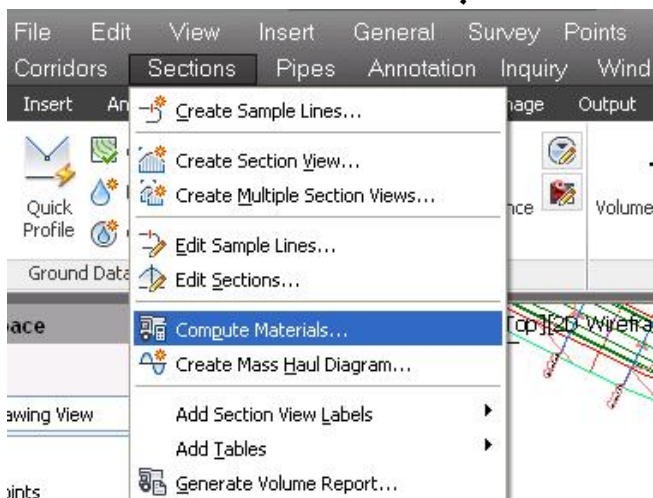


کهواته نه گهر هر فایل یکمان هه بیته دهی نه و دوو (روو) هی تیدابیت ، نه و په نجه ریه  
 (Cancel) ده کهین و ده چینه سهر نه و فایل هی که ده مانوی بری برین و پرکردنه وهی  
 بو دهرینین .

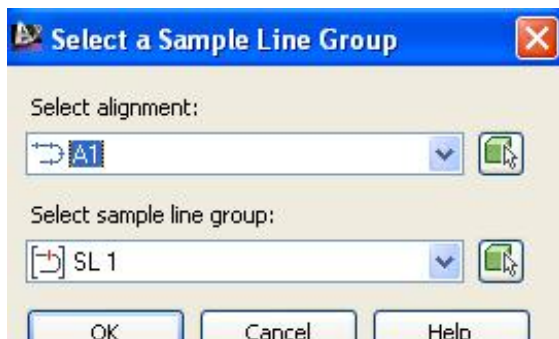
نه بهشی ( Analyze ) دا ده چینه ( Compute Materials ) وه کولای خواره وه



وه ياخود نه (Sections) ده چينه (Compute Materials) وه كو لاي خواره وه

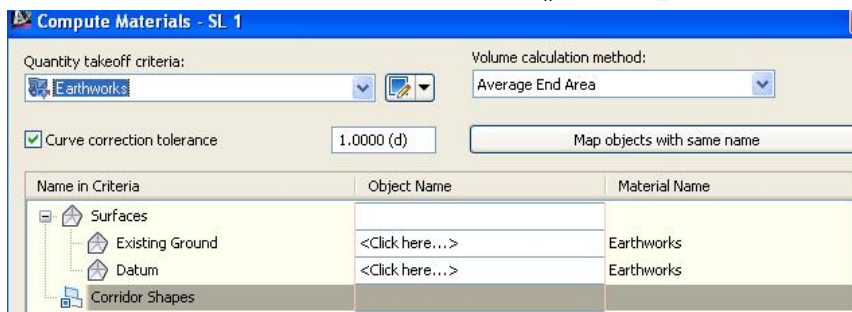


جا په نجهرې (Select a Sample Line Group) دېت وه كو لاي خواره وه

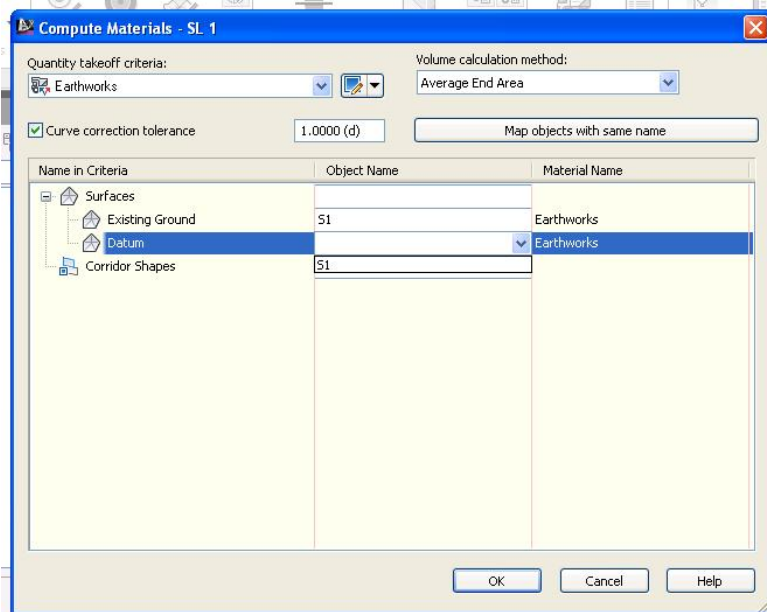


جا رپړه و (Sample Line) هكه هه لده بڼيزين و (OK) ده كه ين نينجا په نجهرې

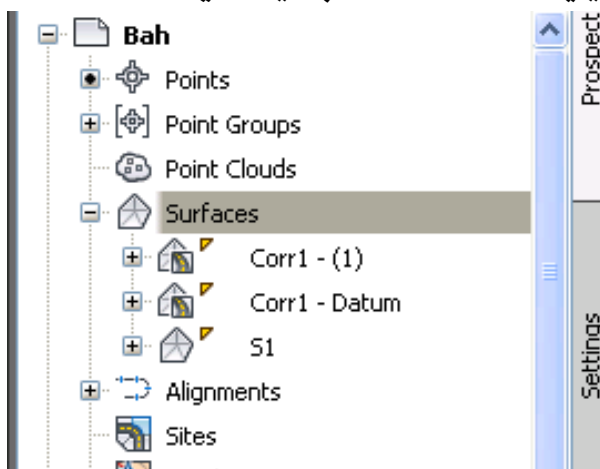
(Compute Materials) دېت وه كو لاي خواره وه



به لایم کاتیک هدروو به شی (Existing Ground) و (Datum) دهکینهوه دهبینین تنها (روو) ی (S1) ههیه نهو دوو (روو) هی بو سهرهوه و ژیرهوهی (Corridor) مان دروست کردن لییره نین ، ههروهکو له خوارهوه دیاره

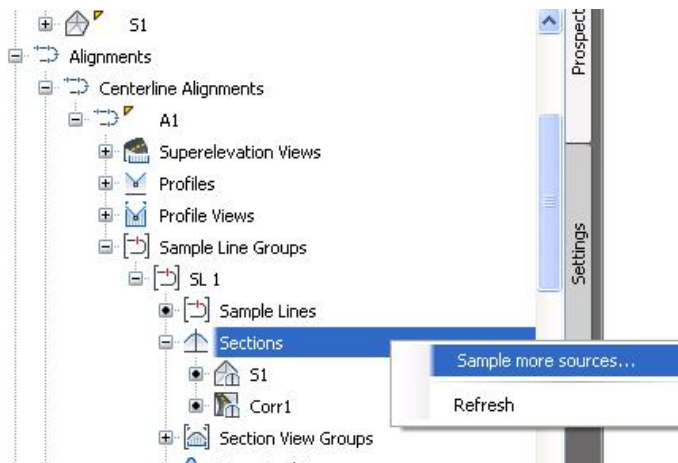


بویه نهو په نجهریه دادهخین و له به شی (Prospector) دا (Surfaces) دهکینهوه دهبینین ههرسی (روو) نهوی بوونیان ههیه وهکولای خوارهوه

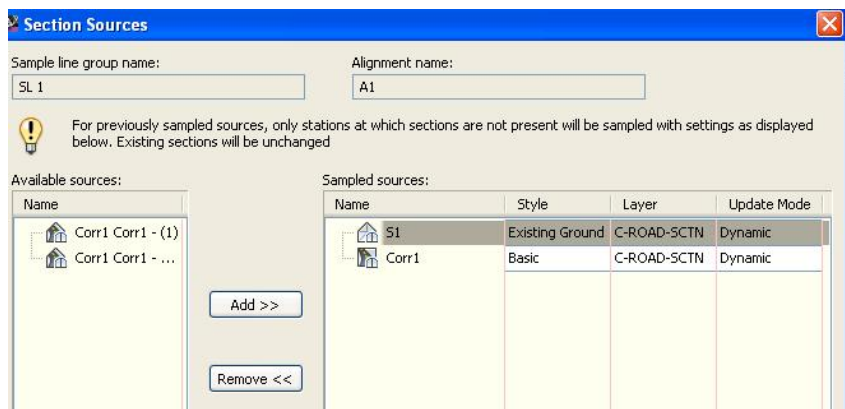




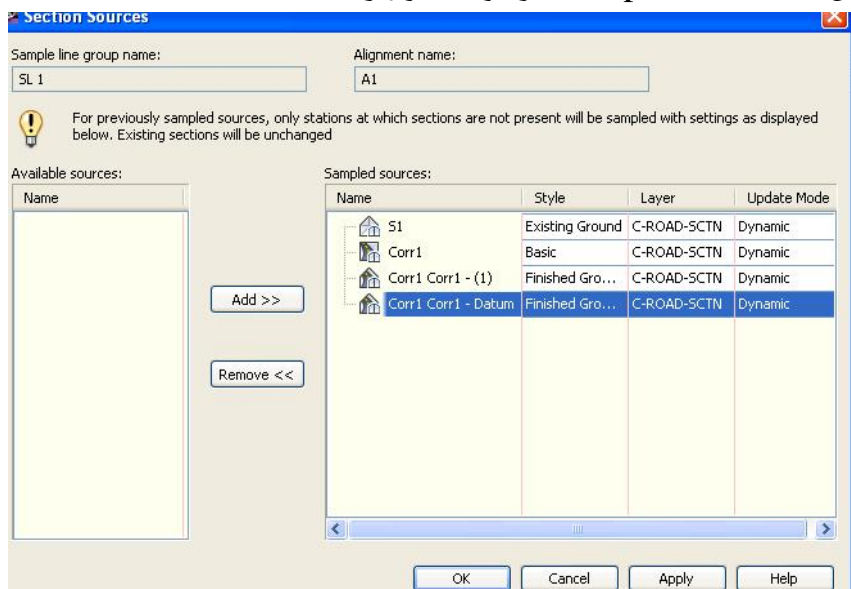
به لای نه‌گهر بچینه (Alignments) نینجا (Centerline Alignments) دواى نهو رییره‌وه که لیره‌دا (A1) نینجا (Sample Line Groups) بکهینه‌وه و بچینه (SL 1) دواى نهو (Sections) بکهینه‌وه ده‌بینین ته‌نجا (S1) و (Corr1) ی تی‌دایه ، بویه کلیکی راست له‌سه‌ر (Sections) ده‌کین وه‌کو لای خواره‌وه (more sources)



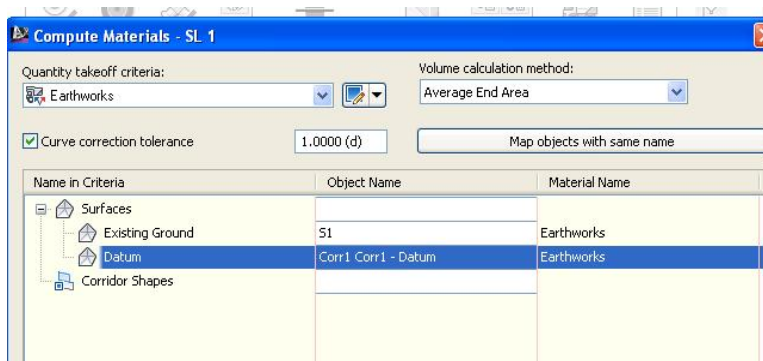
نینجا په نجه‌ری (Section Sources) دیت ، ده‌بینین هه‌ردوو (روو) ی سه‌ره‌وه و ژیره‌وه‌ی (Corridor) هکه له ژیر به‌شی (Available Sources) نووسراون وه‌کو لای خواره‌وه



جا به که به که کلیکیان نه سه ده که این و کلیک نه سه ده (Add) ده که این نینجا ده چنه ژیر به شی (Sampled sources) وه کو لای خواره وه

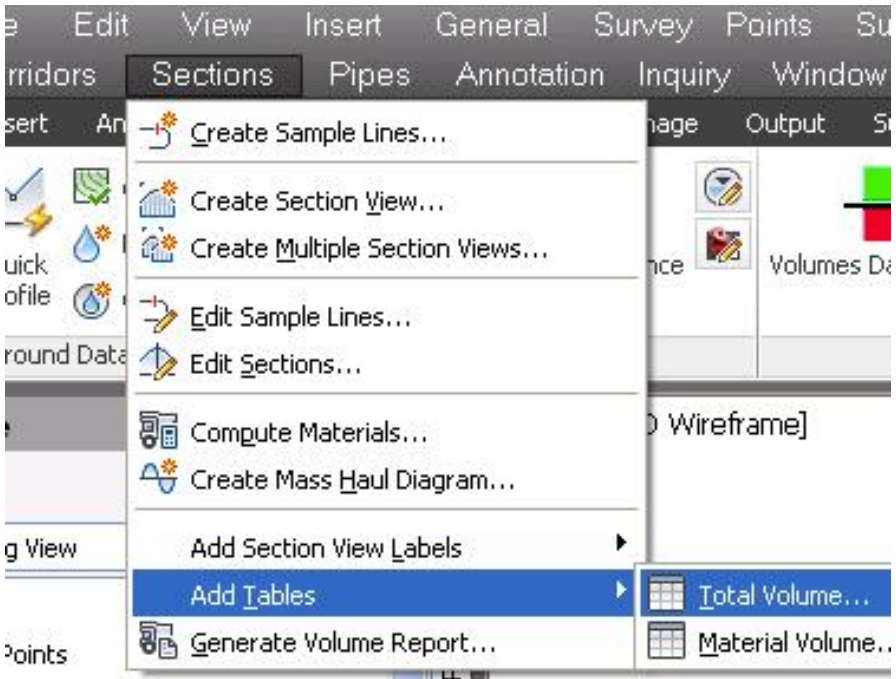


دوای نه وه (OK) ده که این و ده چینه وه (Compute Materials) هه وه کو نه پیشه وه باس مان کرد ، جا بو (Existing Ground) رووی زهوی سروشتی (S1) هه لده بژیرین وه بو (Datum) یش نه وه رووی بو ژیره وهی (Corridor) دروستمان کرد هه لده بژیرین هه وه کو نه خواره وه دیاره

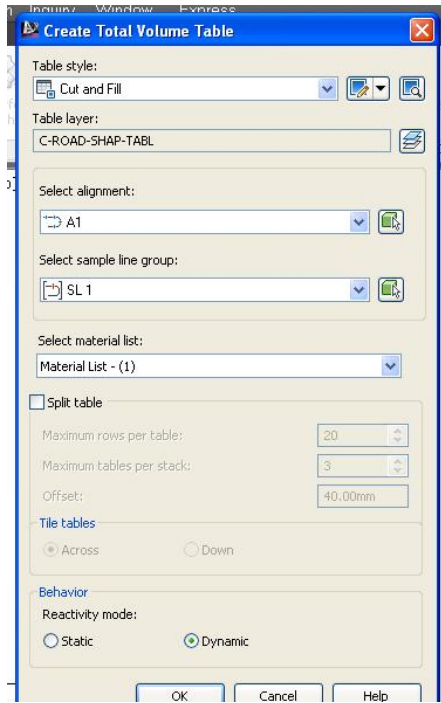


ئىنجا (OK) دەكەين، بەلام ھىچ ئەنجامىك دەرناكەوى بۇيە پىۋىستە بچىنە (Sections) ئىنجا (Add Tables) دواى ئەوہ (Total Volume) وەكو لاي

خوارەوہ



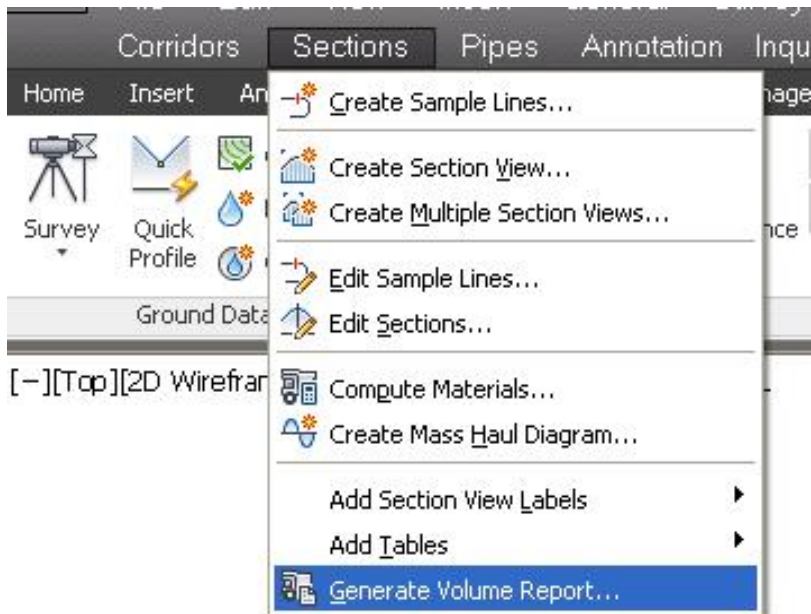
جا پەنجرەى (Create Total Volume Table) دىت ، نىمەش ئە بەشى (Select Alignment) دا ناوى رىپرەوہكەمان ھەئدەبژىرىن وە نىشانەكەى تەنىشت (Split Table) لادەبەين تا خشتەيەكمان بۇ دروست بكات بە نە پچراوى ، ھەرۋەھا ئە (Reactivity mode) دا (Daynamic) ھەئدەبژىرىن تاوہكو ئەگەر ھەر گۆرانكارىيەك بكەين يەكسەر ئە خشتەكە دا گۆرانكارى بەسەر دا بىت وەكو لاي خوارەوہ



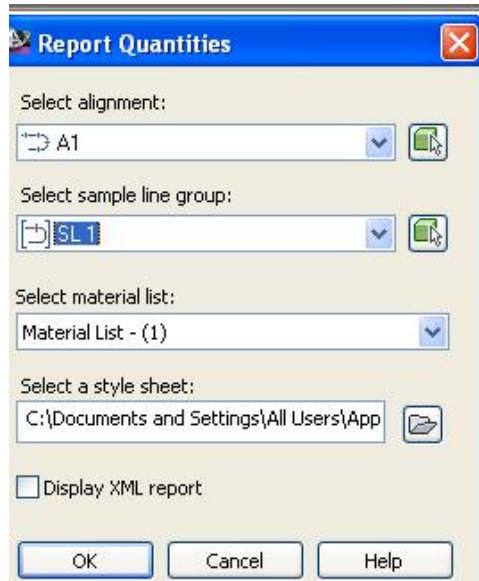
جا (OK) دهكەين و ئەم خشتهيه مان بۆ دروست دهكات

Total Volume Table						
Station	Fill Area	Cut Area	Fill Volume	Cut Volume	Cumulative Fill Vol	Cumulative Cut Vol
0+020.00	0.03	5.47	0.00	0.00	0.00	0.00
0+040.00	0.13	4.98	1.67	104.47	1.67	104.47
0+060.00	0.30	4.50	4.35	94.83	6.02	199.30
0+080.00	0.53	4.04	8.38	85.40	14.37	284.70
0+100.00	0.89	3.63	14.24	76.72	28.61	361.42
0+120.00	1.35	3.28	22.38	68.14	50.97	430.56
0+140.00	1.87	2.93	32.14	62.10	83.12	492.66
0+160.00	2.45	2.58	43.18	55.17	126.29	547.83
0+180.00	3.10	2.25	55.45	48.36	181.74	596.19
0+200.00	3.80	1.92	69.00	41.89	250.74	637.86
0+220.00	4.60	1.62	84.00	35.35	334.75	673.23
0+240.00	5.46	1.29	101.44	29.17	438.19	702.40
0+260.00	4.88	1.78	103.82	30.88	540.01	733.29
0+280.00	4.19	2.57	90.67	43.54	630.68	776.83
0+300.00	3.78	2.18	79.83	47.50	710.30	824.32
0+320.00	3.54	1.97	73.19	41.50	783.50	865.82
0+340.00	2.77	1.93	63.11	38.98	848.61	904.78
0+360.00	1.80	1.88	45.64	38.05	892.25	942.82
0+380.00	0.75	1.95	25.47	38.35	917.72	981.17
0+400.00	0.19	2.72	9.45	46.71	927.17	1027.87
0+420.00	0.01	4.04	2.06	67.80	929.23	1095.48





جا په نڅه‌روی (Report Quantities) دیت ، نیمه‌ش ریږه‌وه‌که‌مان هه‌لده‌بږیږین هه‌روه‌ها ده‌توانین شوینی فایله‌که‌ش دیاربکه‌ین وه‌کو لای خواره‌وه



نېنجا (OK) ده‌که‌ین نه‌و خسته‌یه‌مان ده‌داتی

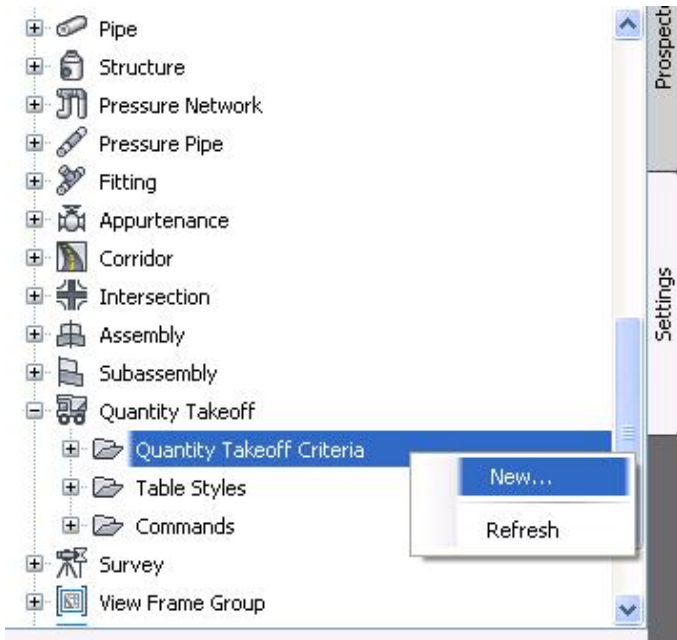
<b>Station</b>	<b>Cut Area (Sq.m.)</b>	<b>Cut Volume (Cu.m.)</b>	<b>Reusable Volume (Cu.m.)</b>	<b>Fill Area (Sq.m.)</b>	<b>Fill Volume (Cu.m.)</b>	<b>Cum. Cut Vol. (Cu.m.)</b>	<b>Cum. Reusable Vol. (Cu.m.)</b>	<b>Cum. Fill Vol. (Cu.m.)</b>	<b>Cum. Net Vol. (Cu.m.)</b>
0+020.000	5.47	0.00	0.00	0.03	0.00	0.00	0.00	0.00	0.00
0+040.000	4.98	104.47	104.47	0.13	1.67	104.47	104.47	1.67	102.79
0+060.000	4.50	94.83	94.83	0.30	4.35	199.30	199.30	6.02	193.28
0+080.000	4.04	85.40	85.40	0.53	8.36	284.70	284.70	14.37	270.33
0+100.000	3.63	76.72	76.72	0.89	14.24	361.42	361.42	28.61	332.81
0+120.000	3.28	69.14	69.14	1.35	22.36	430.56	430.56	50.97	379.59
0+140.000	2.93	62.10	62.10	1.87	32.14	492.66	492.66	83.12	409.54
0+160.000	2.59	55.17	55.17	2.45	43.18	547.83	547.83	126.29	421.54
0+180.000	2.25	48.36	48.36	3.10	55.45	596.19	596.19	181.74	414.45
0+200.000	1.92	41.69	41.69	3.80	69.00	637.88	637.88	250.74	387.14
0+220.000	1.62	35.35	35.35	4.60	84.00	673.23	673.23	334.75	338.49
0+240.000	1.29	29.17	29.17	5.46	101.44	702.40	702.40	436.19	266.22
0+260.000	1.78	30.88	30.88	4.88	103.82	733.29	733.29	540.01	193.28
0+280.000	2.57	43.54	43.54	4.19	90.67	776.83	776.83	630.68	146.15
0+300.000	2.18	47.50	47.50	3.78	79.63	824.32	824.32	710.30	114.02
0+320.000	1.97	41.50	41.50	3.54	73.19	865.82	865.82	783.50	82.32
0+340.000	1.93	38.96	38.96	2.77	63.11	904.78	904.78	846.61	58.17
0+360.000	1.88	38.05	38.05	1.80	45.64	942.82	942.82	892.25	50.57
0+380.000	1.95	38.35	38.35	0.75	25.47	981.17	981.17	917.72	63.45
0+400.000	2.72	46.71	46.71	0.19	9.45	1027.87	1027.87	927.17	100.70
0+420.000	4.04	67.60	67.60	0.01	2.06	1095.48	1095.48	929.23	166.25

## دهرهینانی بری مادده به کارهاتووهکانی ریگا

دهتوانین قهبارهی مادده به کارهاتووهکانی ریگا دهرهینین که په یووسته به شیوهی نهو (Assembly) ه که بو ریگاکه دروستکراوه، به لام سهرتا پیویسته (Quantity Takeoff Creteria) ریگبخهین بهم شیوهیهی خوارهوه:

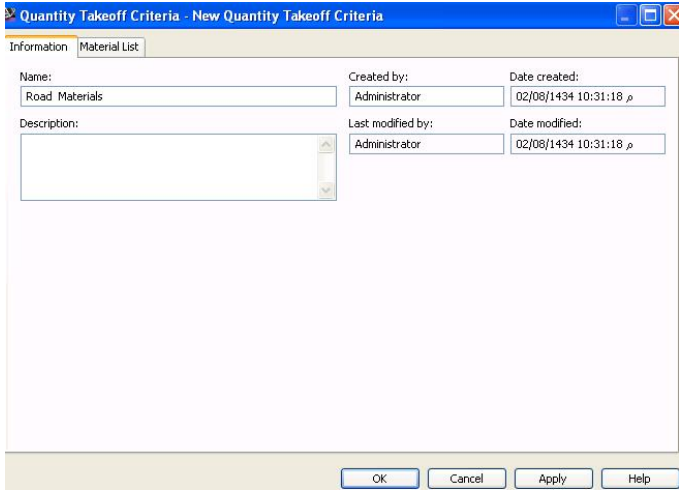
له (Setting) دا دهچینه (Quantity Takeoff) نینجا کلیکی راست له سهر (Quantity Takeoff Creteria) دهکهین و کلیک له سهر (New) دهکهین وهکو

لای خوارهوه

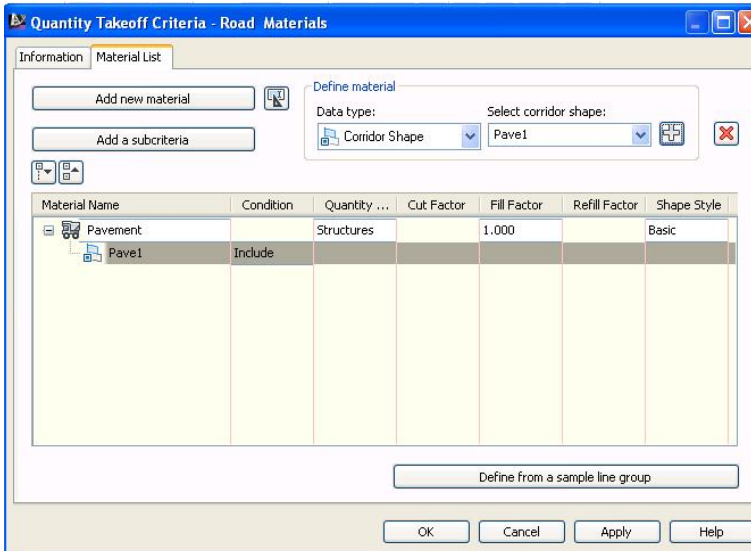


جا په نجره ی (Quantity Takeoff Creteria) دیت ، نیمهش له بهشی (Name) دا ناویکی لیده نین وکو لای خوارهوه

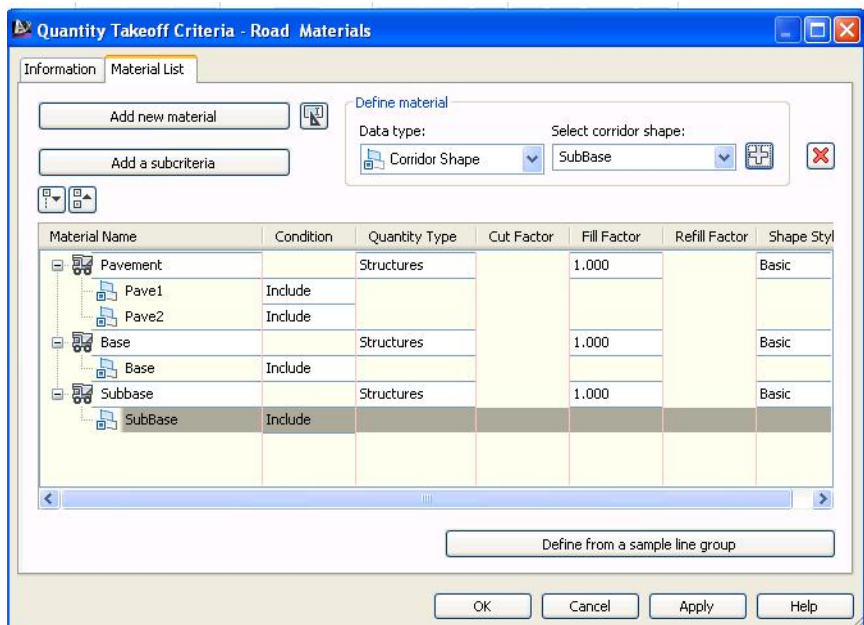




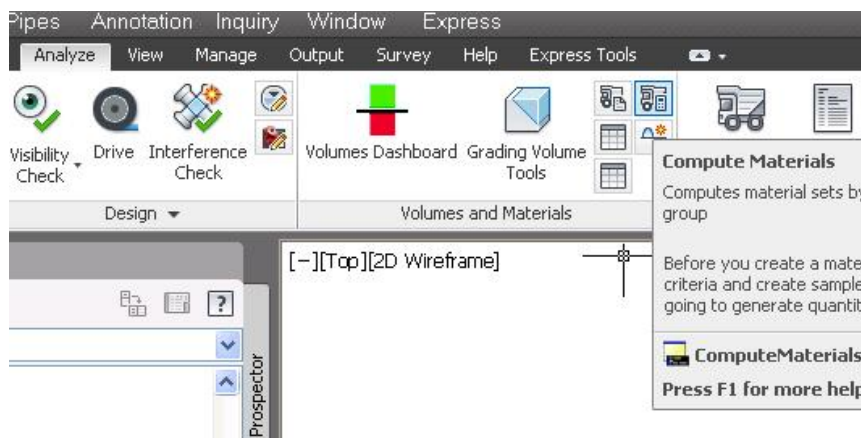
دوای نهوه بهشی (Material List) دهکه یڼه وه و کلیک له سهر (Add new material) ناویکی لیډه نیڼ و نه بهشی (material name) جا له ژیر (Material Name) دا (Quantity Type) هه ڼه بڼیڼ و نه بهشی (Data type) دا (Corridor Shape) هه روه ها له بهشی (Select corridor shape) دا (Pave1) هه ڼه بڼیڼ نیجا کلیک له سهر (+) و له ژیر ماده که (Pave1) زیاد ده بیت وه کولای خواره وه



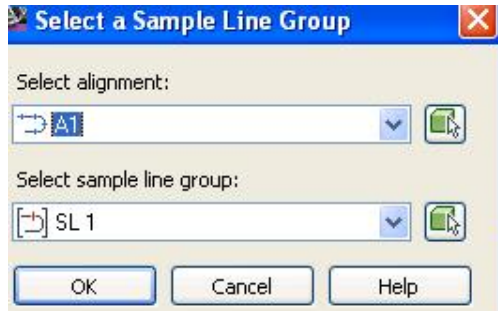
همان کردارگانی پیشو دووباره دهکینهه تا تهوای ماددهکانی (Assembly)  
 دهخینه ناو لیستهکه وهکو لای خوارهوه



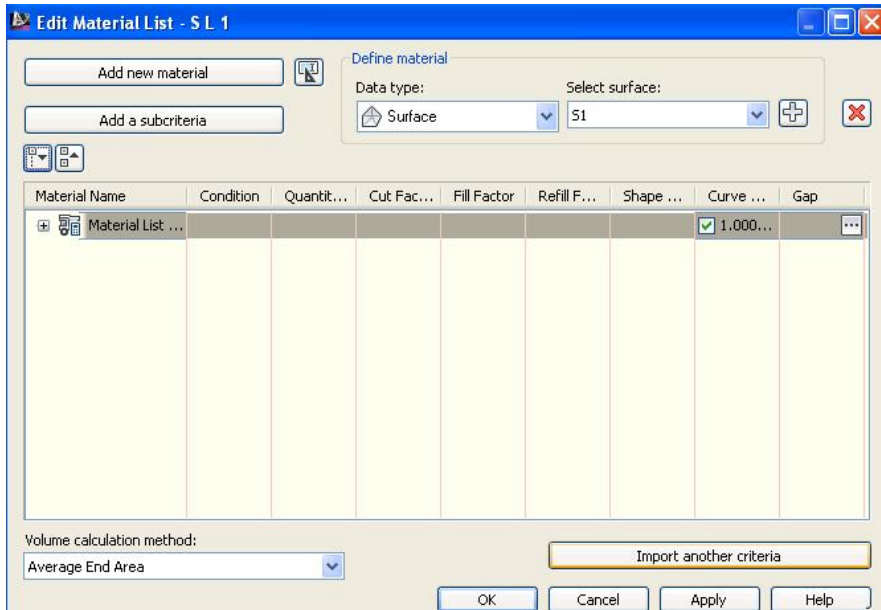
دوای نهوه (OK) دهکین ، نینجا له بهشی (Analyze) دا دهچینه (Compute)  
 (Materials) وهکو لای خوارهوه



دوای نهوه په نجرهه (Select a Sample Line Group) دیت ، نیمهش رپروه و  
 (Sample Line) دهکمان هه ندهبژیرین وهکو لای خوارهوه



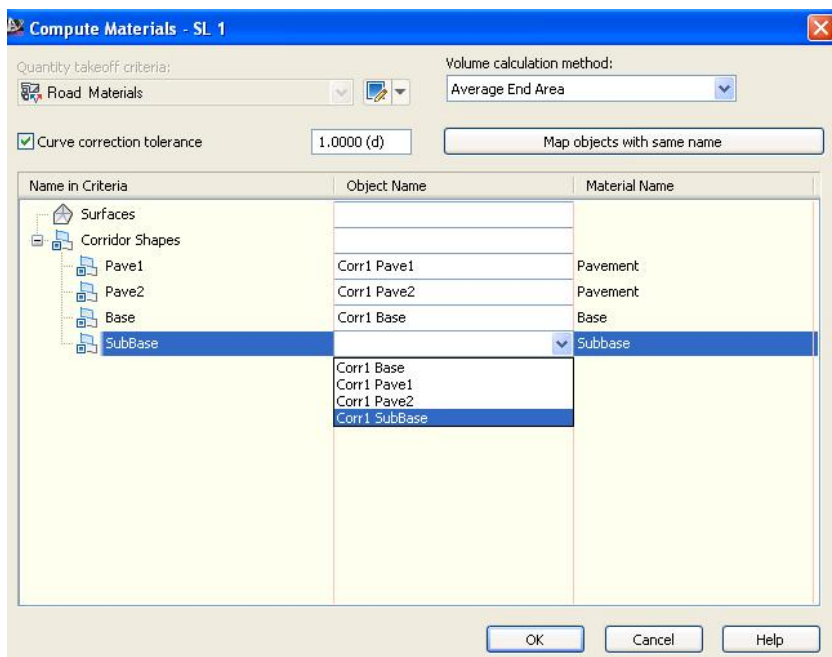
ئىنجا (OK) دەكەين و پەنجەرى (Edit Material List) دىت ، ئىمەش كليك  
 لەسەر (Import another criteria) دەكەين وەكو لای خوارووه



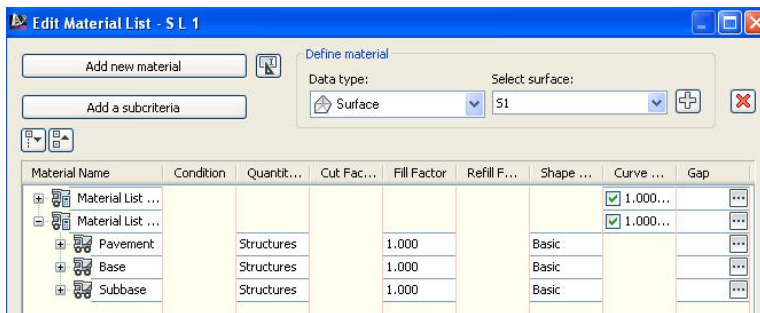
جا پەنجەرى (Select a Quantity Takeoff Criteria) دىت ، ئىمەش ئەو  
 ناوې كە بۇ ئىستە تازەكەمان ھەئىژاردبوو ديار دەكەين وەكو لای خوارووه



جا (OK) دهكەين و په نچه‌ره‌ی (Compute Materials) دیت كه ناوی لیسته‌كه‌مان له ژیر (Quantity Takeoff Criteria) نووسراوه، هه‌روه‌ها له ژیر (Corridor Shape) دا ناوی بیه‌هاته‌كانی (Assembly) هكه‌ی ئی نووسراوه نی‌مه‌ش له به‌رامبه‌ر هه‌ر بیه‌هاته‌یه‌ك له‌و بیه‌هاته‌انه له ژیر (Object Name) دا ناوه‌كه‌ی هه‌نده‌بژیرین وه‌كو لای خواره‌وه

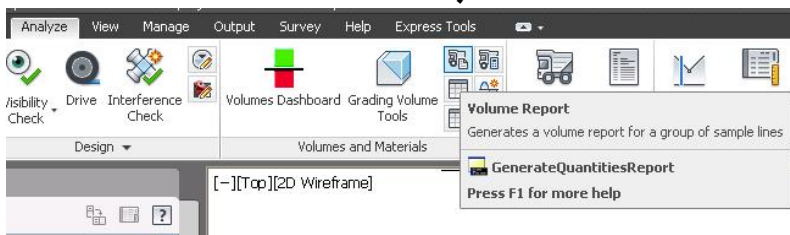


جا (OK) دهكەين و ده‌گه‌رپینه‌وه په نچه‌ره‌ی (Edit Material List) كه له ژیر (Material Name) دا لیستی‌كی تازه درووست بووه و هه‌موو ماده‌كه‌كانی تیدایه كه بۆمان زیاد كرد وه‌كو لای خواره‌وه



جا (OK) دهكښ و له و په نڅه رڼه درده چين .

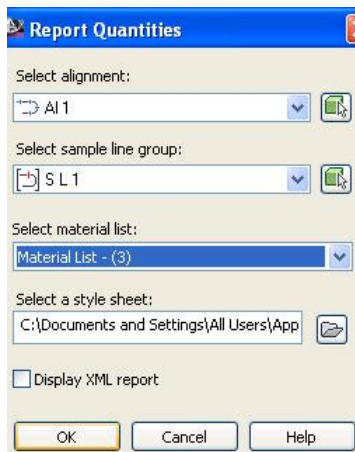
دواى ټووه له به شى (Analyze) ده چينه (Volume Report) وده كو لاي خواره وه



جا په نڅه رڼى (Report Quantities) ديت ټيمه ش رپړه و (Sample Line) و

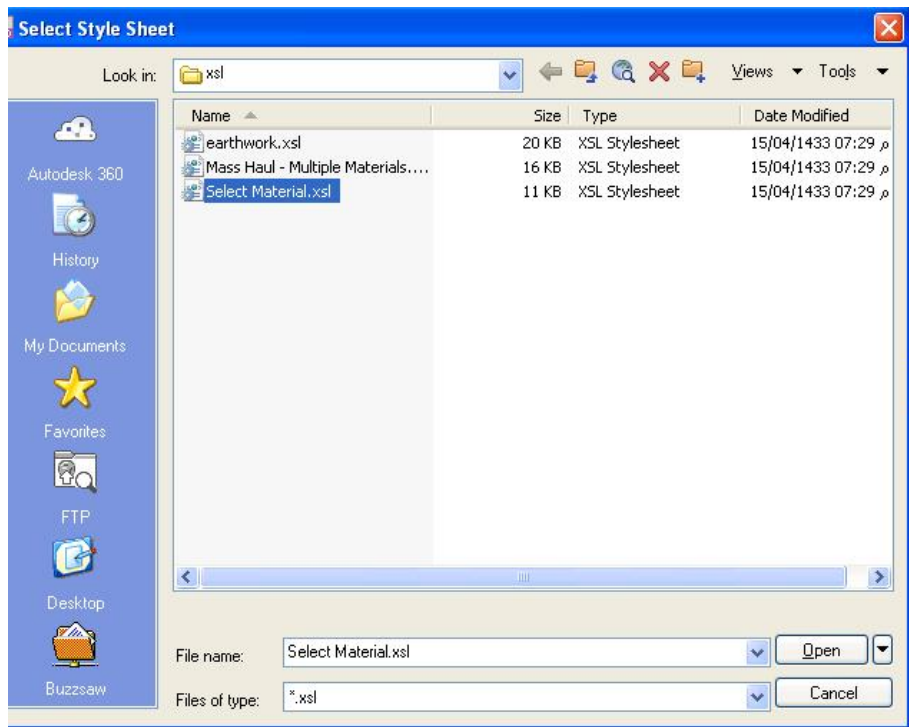
ليسته كه مان هه ټده بڼيزين ټينجا (Select a style sheet) ده كه ينه ووهه وده كو لاي

خواره وه

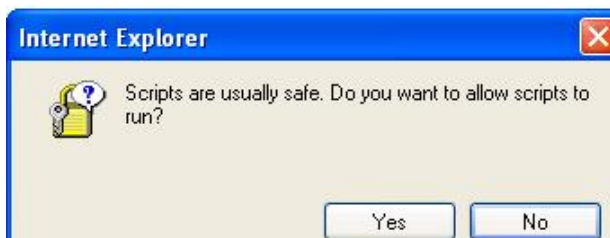


جا په نڅه رڼى (Select Style Sheet) ديت ، ټيمه ش (Select Material)

هه ټده بڼيزين وده كو لاي خواره وه



ئىنجا كليك له سەر (Open) ده كەين دواى ئەوه كليك له سەر (OK) ده كەين نه  
 په نچەرهى (Report Quantities) جا په نچەرهى (Internet Explorer) دىت  
 وهكو لاي خوارهوه



ئىنجا كليك له سەر (Yes) ده كەين ورا پورتىكمان بۇ دروست ده كات وهكو لاي خوارهوه

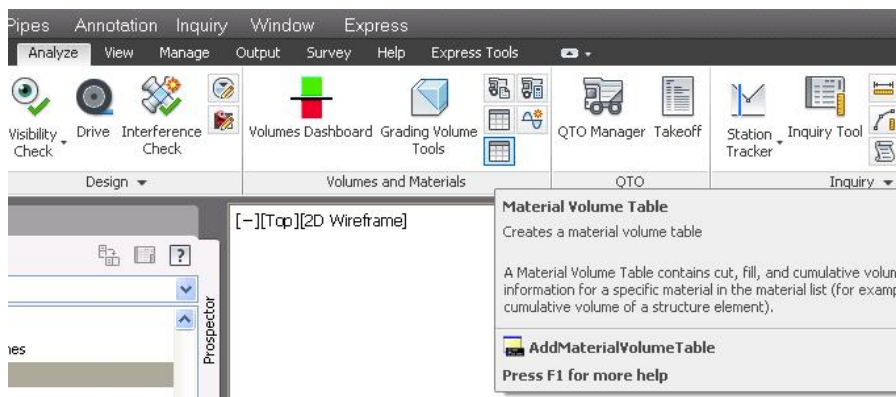
	Area Type	Area	Inc.Vol.	Cum.Vol.
		Sq.m.	Cu.m.	Cu.m.
Station: 0+020.000				
	Pavement	1.15	0.00	0.00
	Base	1.96	0.00	0.00
	Subbase	2.05	0.00	0.00
Station: 0+040.000				
	Pavement	1.15	23.04	23.04
	Base	1.96	39.27	39.27
	Subbase	2.05	41.01	41.01
Station: 0+060.000				
	Pavement	1.15	23.04	46.08
	Base	1.96	39.27	78.54
	Subbase	2.05	41.01	82.02
Station: 0+080.000				
	Pavement	1.15	23.04	69.12
	Base	1.96	39.27	117.04
	Subbase	2.05	41.01	158.05

### دەمە بەشیکی خشته که یه کوتایی خشته که ش بهم شیوه یه

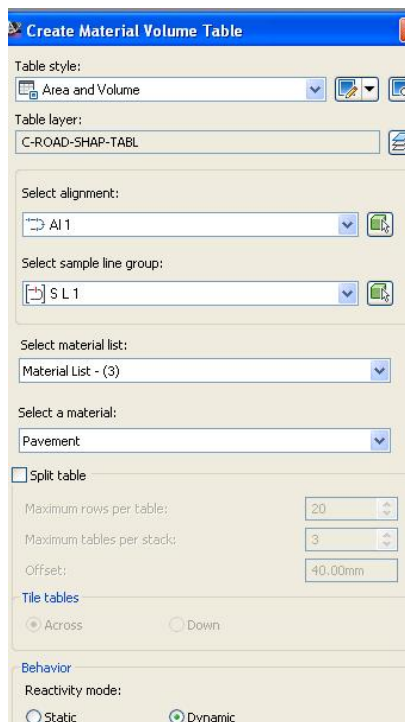
	Pavement	1.15	23.04	345.60
	Base	1.96	39.27	589.04
	Subbase	2.05	41.01	615.13
Station: 0+340.000				
	Pavement	1.15	23.04	368.64
	Base	1.96	39.27	628.31
	Subbase	2.05	41.01	656.14
Station: 0+360.000				
	Pavement	1.15	23.04	391.68
	Base	1.96	39.27	667.58
	Subbase	2.05	41.01	697.15
Station: 0+380.000				
	Pavement	1.15	23.04	414.72
	Base	1.96	39.27	706.85
	Subbase	2.05	41.01	738.16
Station: 0+400.000				
	Pavement	1.15	23.04	437.76
	Base	1.96	39.27	746.12
	Subbase	2.05	41.01	779.17
Station: 0+420.000				
	Pavement	1.15	23.04	460.80
	Base	1.96	39.27	785.39
	Subbase	2.05	41.01	820.17

دەتوانین هەمان خشته دروستبکهین بۆ هەر ماددە یه که به تەنیا و بیانی پێنینه سەر شاشه وه کولای خوارهوه:

## نه به شی (Analyze) کلیک له سر (Material Volume Table) ده که ین و ده کو لای خواریه



جا په نجره ری (Create Material Volume Table) دیت ، نیمه ش رپړه وه که مان ه لده بڼی رین ه روه ها نه و لیسته ی که دروستمان کردوه و ماده که ش ه لده بڼی رین و ده کو لای خواریه





### جا خشته يه كمان بۇ دروست دهكات ، نەمەش كۆتايى خشته كەيه

0+260.00	1.15	23.04	276.48
0+280.00	1.15	23.04	299.52
0+300.00	1.15	23.04	322.56
0+320.00	1.15	23.04	345.60
0+340.00	1.15	23.04	368.64
0+360.00	1.15	23.04	391.68
0+380.00	1.15	23.04	414.72
0+400.00	1.15	23.04	437.76
0+420.00	1.15	23.04	460.80

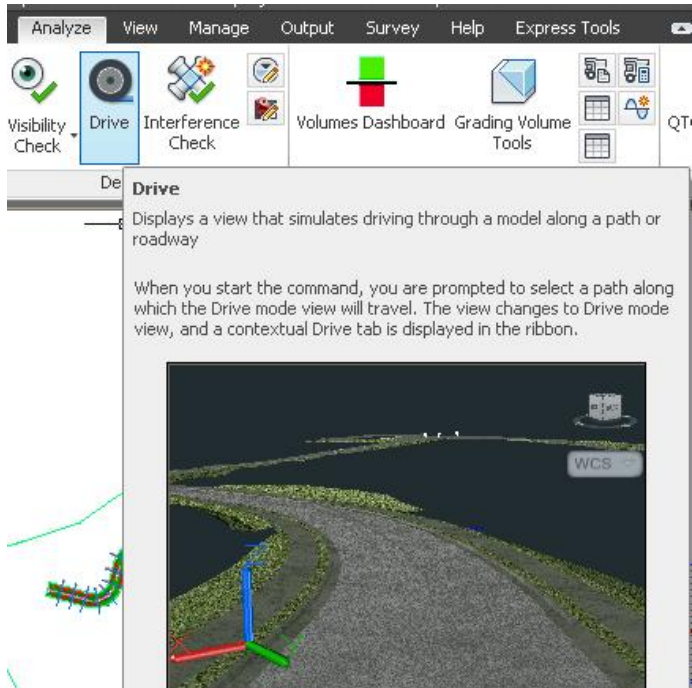
### ھەر بەم شېۋەيە دەتوانىن خشته بۇ ماددەكانى تىرىش دروست بگەين

0+280.00	1.96	39.27	510.50
0+300.00	1.96	39.27	549.77
0+320.00	1.96	39.27	589.04
0+340.00	1.96	39.27	628.31
0+360.00	1.96	39.27	667.58
0+380.00	1.96	39.27	706.85
0+400.00	1.96	39.27	746.12
0+420.00	1.96	39.27	785.39


0+280.00	2.05	41.01	553.11
0+300.00	2.05	41.01	574.12
0+320.00	2.05	41.01	615.13
0+340.00	2.05	41.01	656.14
0+360.00	2.05	41.01	697.15
0+380.00	2.05	41.01	738.16
0+400.00	2.05	41.01	779.17
0+420.00	2.05	41.01	820.17

## لیخوری نی ئۆتۆمۆبیل

دوای دروستکردنی ریڤه و پرۆفایل و (Assembly) و (Corridor) دهتوانین ریڤه به باشی ببینین و ئۆتۆمۆبیل له سه ر ریڤه که لیخورین وه کو لای خواره وه : له به شی (Analyze) ده چینه (Drive) وه کو لای خواره وه

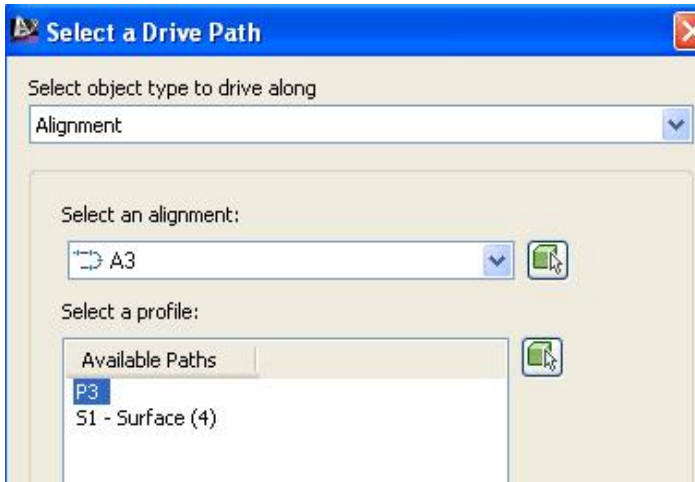


جا داوامان لیڤه که ریڤه یان پرۆفایل یان .... دیار بکهین ، یاخود (Enter) بکهین و له لیسته که هه لیڤه ریڤه وه کو لای خواره وه

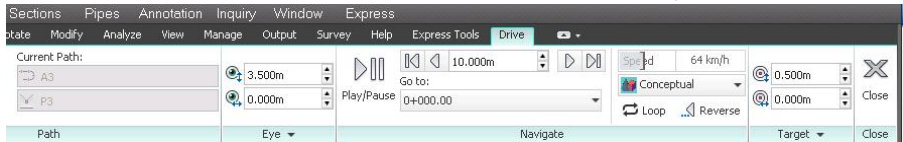


جا (Enter) ده کهین و په نچه ری (Select a Drive Path) دیت ، نیمه ش له به شی (Select object type to drive along) دا (Alignment) هه لده بژیڤین وه له به شی (Select an alignment) دا ریڤه که مان


هه ئه ده بژيئرين وه نه به شي (Select a Profile) دا پرؤفايله كه مان هه ئه ده بژيئرين وه كو لاي خواره وه



جا (OK) ده كه ين و په نچه ره ي (Drive) ديته وه كو لاي خواره وه

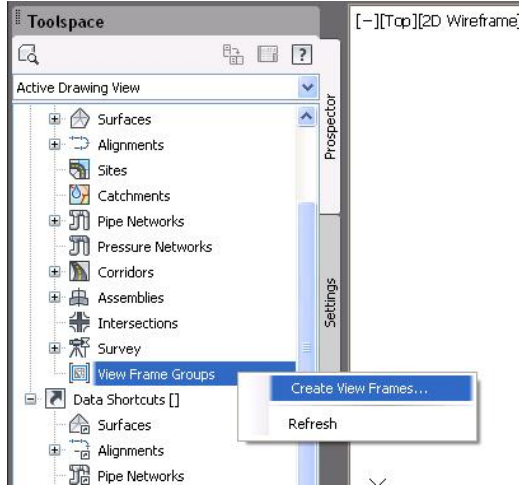


نيمه ش كليك له سه ر (Play) ده كه ين جا به فيديو ريگا كه به ته واوي ده بينين كه نه مه به شي كه تي

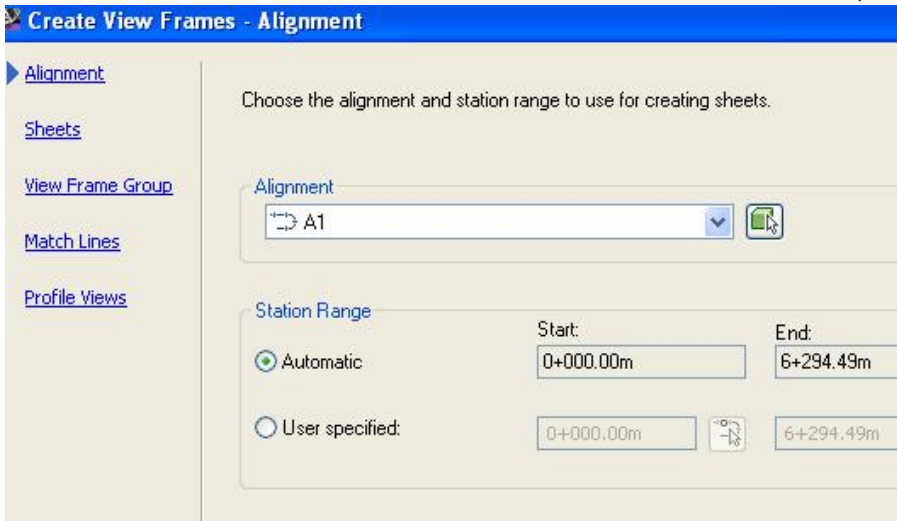


## دروستکردنی ( View Frames )

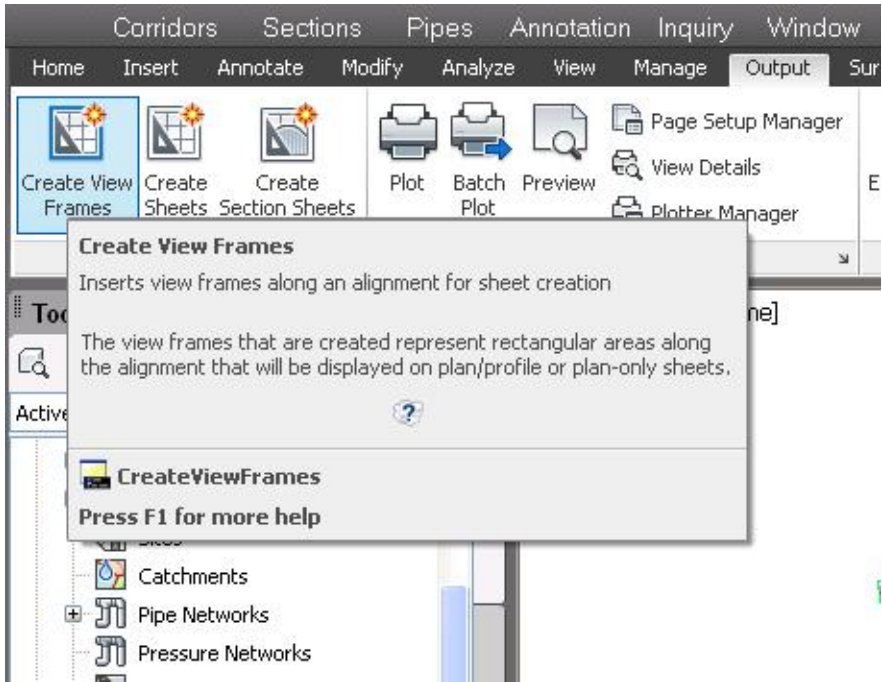
بۇ دروستکردنی ( View Frames ) پېويسته رېرەو و پرؤفايلمان ھەببیت ، جا نه بەشی (Prospector) دا دەچینە ( View Frame Group ) و کلیکی راستی لەسەر دەکەین ئینجا کلیک لەسەر ( Create View Frames ) دەکەین وەکو لای خوارەو



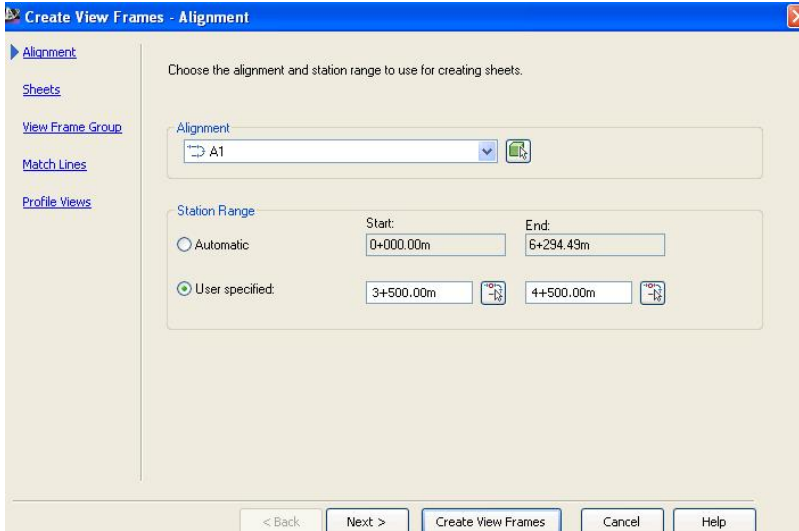
جا په نچەردە ( Create View Frames ) دیت وەکو لای خوارەو



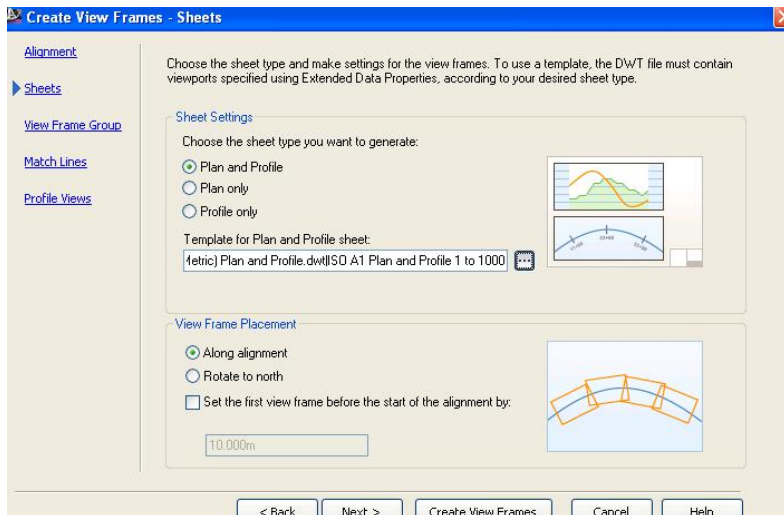
وهیاخود له (Output) دا دهچینه (Create View Frames) وهکولای خوارهوه



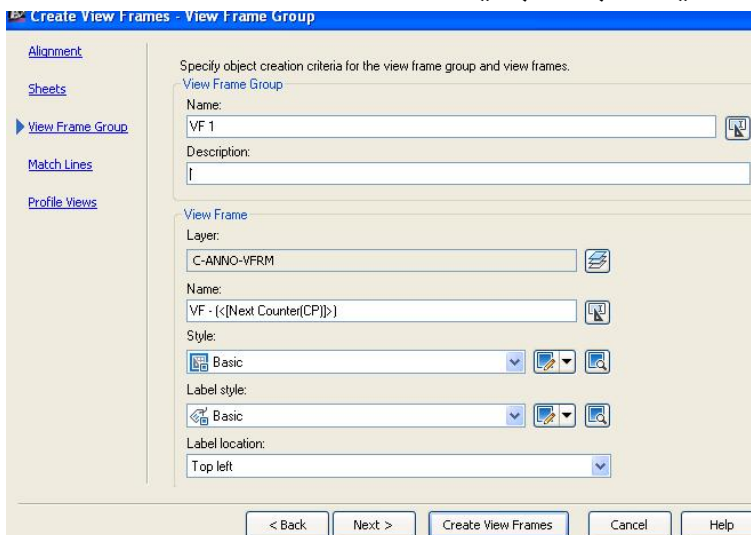
به هه مان شیوهی پیشوو په نچه‌ره‌ی (Create View Frames) دیت ، نیمه‌ش له به‌شی (Alignment) دا ریږه‌وه‌که‌ی خو‌مان هه‌لده‌بڅیرین وه له به‌شی ( Station Range) دا نه‌گه‌ر (Automatic) هه‌لښتیرین نه‌وا له‌سه‌رتاسه‌ری ریږه‌وه‌که بو‌مان دروست ده‌کات ، به‌لام نه‌گه‌ر به‌شی (User specified) هه‌لښتیرین نه‌وا به‌ناره‌زووی خو‌مان نیوانی دوو ویستگه هه‌لده‌بڅیرین بو‌دروستکردنی (View Frame) ده‌کان وه‌کولای خواره‌وه



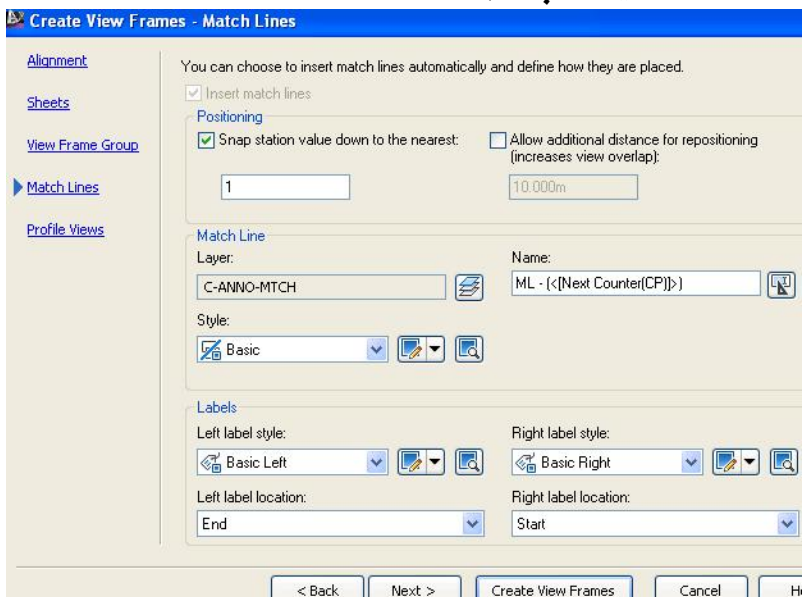
دوای نهوه کلیک له سهر (Next) دهکین و دهچینه بهشی (Sheets) ئینجا نه  
 Plan and ) دا یه گیک شیوازهکان هه لده بژیرین بو نمونه ( Sheet Settings )  
 ، ( Profile ) جا نه ژیر نهو به شه جوریک نه پهره نامادهکانی نهو به شه هه لده بژیرین ،  
 وه نه بهشی (View Frame Placement) دا (Along Alignment) هه لده بژیرین بونه وهی نه گه ل ریپروه که (View Frame) مان بو دروست بکات وه کو  
 لای خوارهوه



دوای نهوه کلیک له سهر (Next) دهکین و دهچینه بهشی (View Frame Group) جا نه بهشی (Name) دا ناویکی لیده نین، ههروهه دهتوانین نه بهشکانی تریش هه لباردن بکهین وهکولای خوارهوه



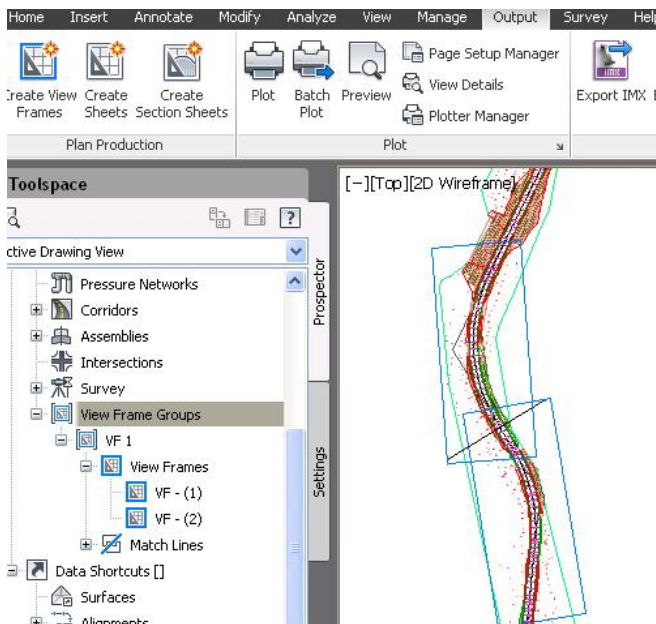
دیسان (Next) دهکین و دهچینه بهشی (Match Lines) وهکولای خوارهوه



نیبره‌شدا نه‌گهر بمانه‌وی گۆرانکاری ده‌کەین نه‌گینا (Next) ده‌کەین و ده‌چینه به‌شی (Profile Views) ، جا له به‌شی (Select Profile view style) دا شیوازیك هه‌لده‌بژیرین ، هه‌روه‌ها له به‌شی (Select band set style) دا شیوازیك هه‌لده‌بژیرین وه‌کو لای خواره‌وه



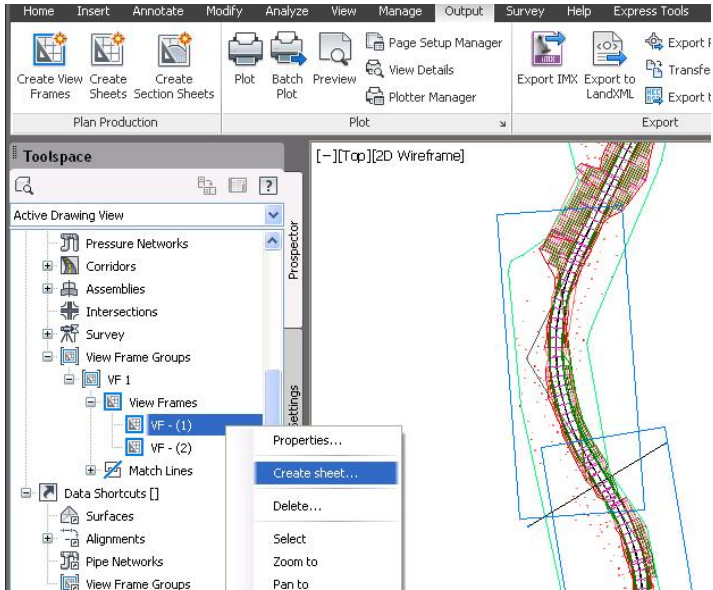
ئینجا کلیک له‌سه‌ر (Create View Frames) ده‌کەین ، جا له‌سه‌ر رێپه‌وه‌که چه‌ند لاکێشه‌یه‌ک دروست ده‌بن ، هه‌روه‌ها له به‌شی (Prospector) دا ( View Frame Group) ده‌کەینه‌وه و ده‌بینین (View Frame) ه‌کان دروست بوون وه‌کو لای خواره‌وه



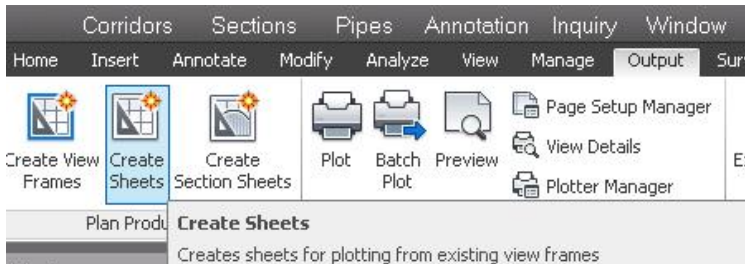


## دروستکردنی Sheet

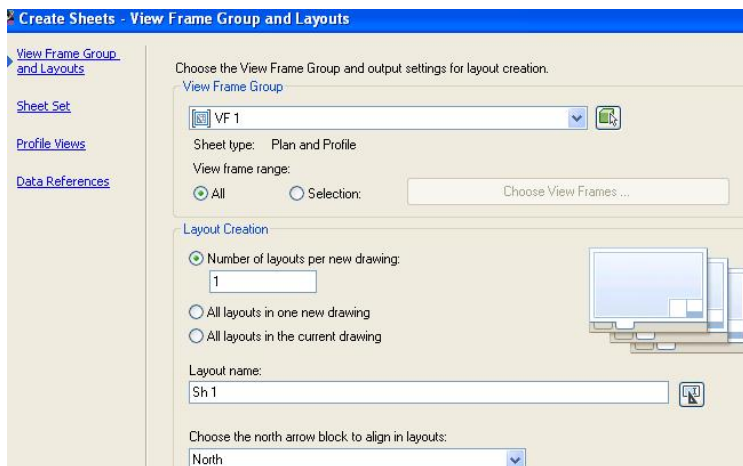
بؤ دروستکردنی په پړه کمان (Sheet) له بهشی (Prospector) دا (View Frame) (Groups) ده که یښه وه نینجا (View Frame) ده که یښه وه و کلیکی راست له سهر نه و (View Frame) ه ده که یښه وه که ده مانه ووی (Sheet) ی بؤ دروست بکه یښه وه کو لای خواره وه



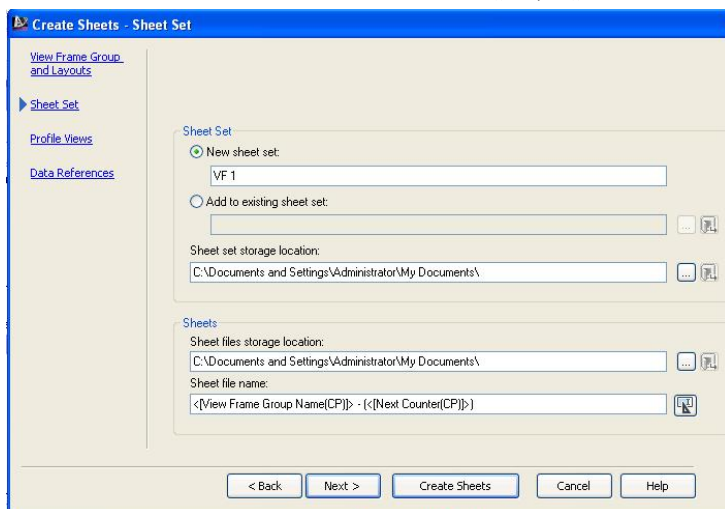
وه یا خود له (Output) دا ده چینه (Create Sheets) وه کو لای خواره وه



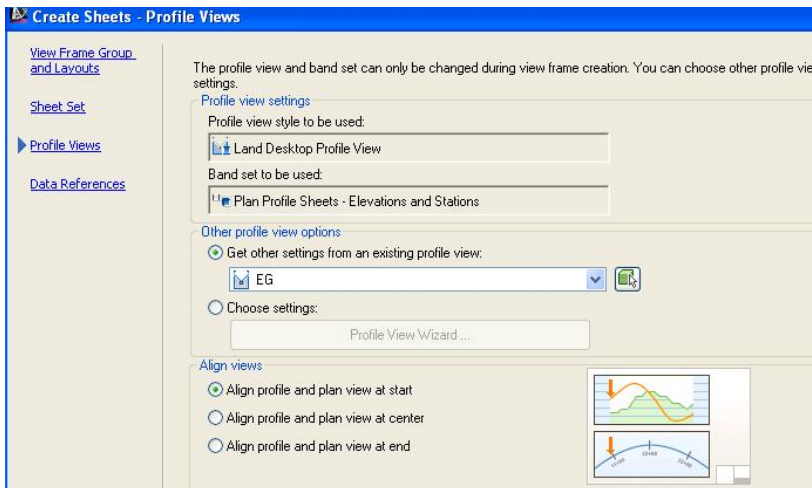
جا په نجه‌ره‌ی (Create Sheets) دیت، نیمه‌ش له به‌شی (View Frame Group) دا نه‌و (View Frame) ه ه‌ده‌ب‌ژیرین که ده‌مانه‌وی (Sheet) ی بو دروست بکه‌ین، وه له به‌شی (View frame range) دا ده‌توانین (All) یان (Selection) هه‌ب‌ژیرین، هه‌روه‌ها ده‌توانین ناویشی لی‌بنی‌ن له به‌شی (Layout name) وه‌کو لای خواره‌وه



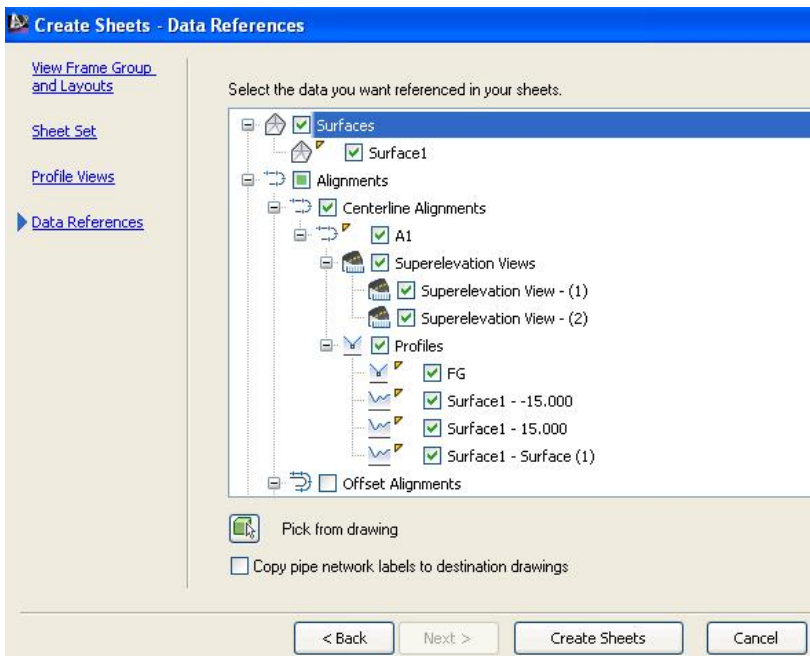
نیجا (Next) ده‌ک‌ه‌ین و ده‌چینه به‌شی (Sheet Set) که تیایدا ده‌توانین شوین و ناوی (Sheet) ده‌کار بکه‌ین وه‌کو لای خواره‌وه



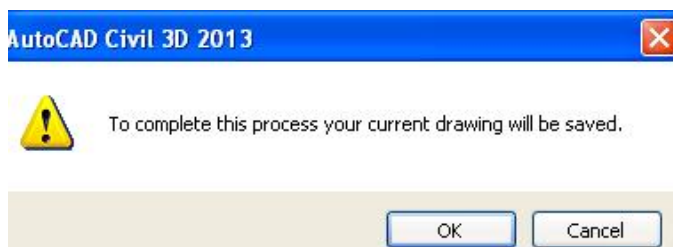
نَیْجَا (Next) دَهْکَهِیْن و دَهْچِیْنَه بَهْشِی (Profile Views) کَه دَهْتَوَانِیْن هَه لَبْزَارْدَن  
لَه بَهْشَه کَانِیْدَا بَکَه یِن وَهْکَو لَای خَوَارَهَوَه



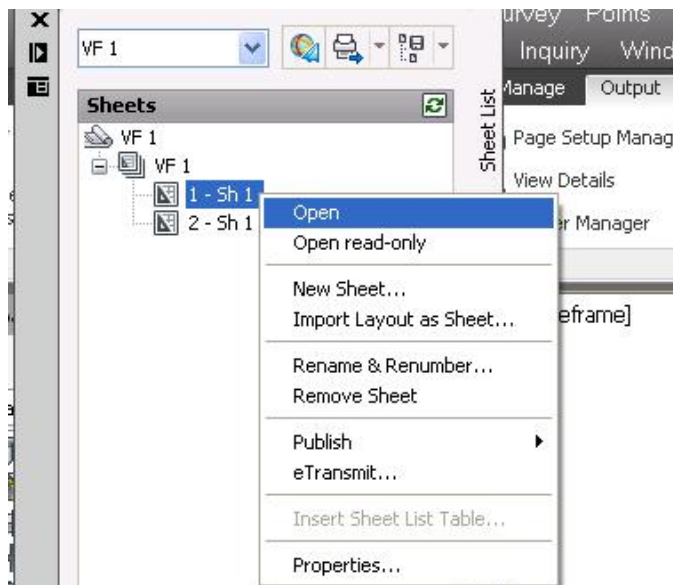
جَا (Next) دَهْکَهِیْن و دَهْچِیْنَه بَهْشِی (Data Reference) نَیْجَا نَهَو بَهْشِی  
پَه یَه وَهْنَدِی بَه بَا بَه تَه کَه ی نَیْمَه وَه هَه یَه نِیْشَانِی دَهْکَهِیْن وَهْکَو لَای خَوَارَهَوَه



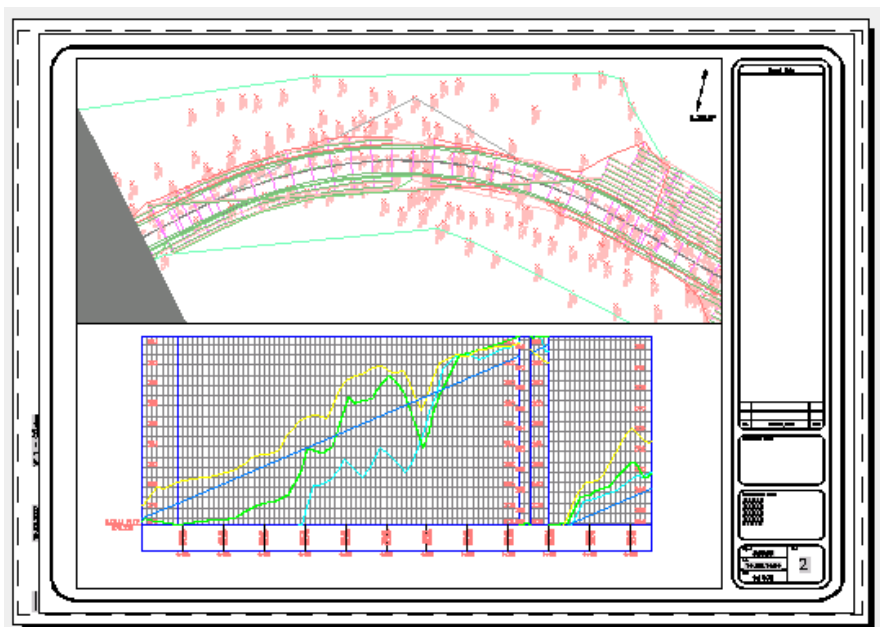
دوای نهوه کلیک له سره (Create Sheets) ده که یې و په نجره ریه که دیت و پیمان ده دیت بو نه و دی نه و کرداره ته او او بکه دیت وینه که ی نیستات هه لده گپ ریت و هکو لای خواره وه



جا دوای (OK) کردن (Sheet) هکان دروست دهن له په نجره دی (Sheet List) دا نیمه ش کلیکی راست له سره ریه کییک له (Sheet) هکان ده که یې و کلیک له سره (Open) ده که یې و هکو لای خواره وه



جا نه و (Sheet) همان بو دروست ده کات که پلان و پرؤفایلی تی دایه وه ده توانین نه و شتانه ی ده مانه وی له ته نیشتی بنووسین و هکو لای خواره وه



## سه چاوه كان

- فيديو و ( Help ) ي بهرنامه كه
- زنجيره فيديو به كي نه ندازيار هيشام فهوزي
- زنجيره فيديو به كي نه ندازيار نه يمه ن قه ندليل .
- زنجيره فيديو به كي ريك ئيليس

# ناوهرپوک

## لاپه ره

## بابه ت

3	پیشه کی
5	سهره تاي چوونه ناو بهرنامه که
	به شی یه که م
15	خاله کان (Points)
15	هینانی خاله کان
18	شیوازه کانی هینانی خال بو ناو فایل
	چونیه تی هینانی نه و فایلانه ی که جگه نه (PNEZD)
33	هه ندیک شتی تریشی نه که لدا یه
46	دروستکردنی خال
62	ناردنه دهره وهی خاله کان
66	دروستکردنی کومه نه خال
	به شی دووهم
81	درووستکردنی روو
85	دروستکردنی (روو) به (Point Files)
90	دروستکردنی (روو) به کومه نه خال
98	گورانکاری نه (روو)
105	نووسین نه سهر (روو)
111	نیشاندانی به رزی روو به رهنگی جوراو جور
117	زانینی زانیاریه کانی (روو - Surface)
120	دروستکردنی خال نه سهر (روو - Surface)

## بابہات

## لاپہرہ

- 126 دہرہینانی قہ بارہی خوّل نہ نیوان دوو (روو)  
145 دیارکردنی سنوور بوو روو  
150 دابہ شکردنی زہوی  
155 دابہ شکردنی پارچہ زہویہ کی ناریک  
160 ژمارہ کردنی پارچہ زہویہ کان بہ ہوی (Parcel)

### بہ شی سیبہم

- 169 دروستکردنی (ریڑہو - Alignment)  
184 دہستکاری کردن و ریگخستنی ریڑہو  
188 دیاری کردنی خیرایی ریپیدراو بہ گویرہی ریڑہو  
194 نووسینی ہیّل و چہ ماوہ کان لہ سہر ریڑہو و دروستکردنی خستہ  
202 دروستکردنی لای راست وچہ پی ریڑہو و فراوانکردنی  
206 دروستکردنی Superelevation  
213 ہینانہ دہرہوی زانیاریہ کانی ریڑہو

### بہ شی چوارہم

- 221 دروستکردنی پروفایل  
228 دہستکاری کردن و ریگخستنی پروفایل  
235 ہیلی دیزاین (Design Line)  
241 دروستکردنی شیوازیکی تابیہ ت لہ پروفایل  
دروستکردنی ہیلی دیزاین (Design Line) بہ لہ بہرچاو  
277 گرتنی بہرزی خانوو  
282 دہستکاریکردنی ہیلی دیزاین (Design Line)  
284 ہینانہ دہرہوی زانیاریہ کانی ناو پروفایل



به شی پینجه م

291	دروستکردنی پانه برگه
304	دروستکردنی (Corridor)
309	دروستکردنی (روو-Surface) له رووی سه ره وهی (Corridor)
316	دروستکردنی (روو-Surface) له رووی خواره وهی (Corridor)
324	دروستکردنی هیله نمونه ییبه کان (Sample Lines)
332	دروستکردنی (Section Views)
341	دهرینانی بری برین و پرکردنه وه
352	دهرینانی بری ماده به کارهاتو وه کانی ریگا
362	لیخوری نی نوتوموبیل
364	دروستکردنی (View Frames)
369	دروستکردنی (Sheet)
374	سه رچاوه کان
375	نساوه رۆک