

*Н. В. Козырева*

# ИСТОРИЯ ДРЕВНЕЙ МЕСОПОТАМИИ



ИЗДАТЕЛЬСТВО С.-ПЕТЕРБУРГСКОГО УНИВЕРСИТЕТА

САНКТ-ПЕТЕРБУРГСКИЙ ГОСУДАРСТВЕННЫЙ УНИВЕРСИТЕТ  
Восточный факультет

Н. В. Козырева

**ИСТОРИЯ  
ДРЕВНЕЙ МЕСОПОТАМИИ**

*УЧЕБНО-МЕТОДИЧЕСКОЕ ПОСОБИЕ*



ИЗДАТЕЛЬСТВО С.-ПЕТЕРБУРГСКОГО УНИВЕРСИТЕТА  
2007

ББК 63.3(0)31  
К59

Рецензенты: канд. ист. наук, доц. *И. С. Клочков* (СПбГУ),  
канд. ист. наук, доц. *И. В. Богословская* (СПбГУ)

*Рекомендовано к печати Ученым Советом  
Восточного факультета  
Санкт-Петербургского государственного университета*

**Козырева Н. В.**

К59 История древней Месопотамии: Учебно-методическое пособие — СПб.: Изд-во С.-Петерб. ун-та, 2007. — 128 с.  
ISBN 978-5-288-04450-2

Учебно-методическое пособие «История Месопотамии с древнейших времен до персидского завоевания (539 г. до н. э.)» представляет собой подробные конспекты лекций, прочитанных автором студентам кафедры истории стран Древнего Востока Восточного факультета СПбГУ, а также студентам отделения истории древней Греции кафедры античной истории исторического факультета СПбГУ. Приведены также экзаменационные вопросы по курсу и список основной литературы, которую могут использовать студенты при подготовке к экзамену.

Данный курс предназначен для ознакомления студентов с историей возникновения, становления и развития одной из первых мировых цивилизаций - цивилизации Месопотамии, а также с последними достижениями мировой исторической науки и археологии в области изучения древнейшей истории Ближнего Востока.

Пособие рассчитано на студентов-историков, обучающихся на Восточном и историческом факультетах СПбГУ, а также может быть использовано преподавателями и студентами любых гуманитарных вузов при изучении истории древнего мира.

**ББК 63.3(0)31**

© Н. В. Козырева, 2007  
© Издательство  
С.-Петербургского  
университета, 2007

ISBN 978-5-288-04450-2

## ВВЕДЕНИЕ. ОРГАНИЗАЦИОННО-МЕТОДИЧЕСКИЙ РАЗДЕЛ

Данное пособие представляет собой подробный конспект курса лекций, неоднократно прочитанный автором студентам кафедры истории стран Древнего Востока восточного факультета СПбГУ отделения «Ассириология», отделения «Языки и культуры Древнего Ближнего Востока» (в рамках обязательной учебной дисциплины «История и материальная культура Древней Месопотамии»), отделения «Египтология», а также студентам кафедры истории древней Греции и Рима исторического факультета СПбГУ.

Цель и задачи курса. Курс лекций предназначен для ознакомления студентов с историей возникновения, становления и развития одной из первых мировых цивилизаций — цивилизации Месопотамии, а также с последними достижениями мировой исторической науки и археологии в области изучения древнейшей истории Ближнего Востока.

Впервые курс лекций по данной проблематике включает в себя обширный раздел, освещающий длительный процесс развития региона Ближнего Востока в X–VI тыс. до н. э., предшествовавший возникновению собственно месопотамской цивилизации, без изучения которого студентам сложно осознать материал древнейшего прошлого Месопотамии в исторической перспективе.

Построение курса. Материал курса, освещающего историю Месопотамии с древнейших времен до начала новой эры, разделен на пять частей по хронологическому принципу:

Часть I. Древний Ближний Восток в X–V тыс. до н. э.

Часть II. Месопотамия с древнейших времен до начала III тыс. до н. э.

Часть III. Месопотамия в III тыс. до н. э.

Часть IV. Месопотамия во II тыс. до н. э.

Часть V. Месопотамия в I тыс. до н. э. (до 539 г. до н. э.)

Автор ограничил подробное описание истории Месопотамии 539 г. до н. э., кратко изложив последующие события, вплоть до завоевания Вавилона Септимием Севером в 199 г. н. э., поскольку история Месопотамии после персидского завоевания подробно рассматривается в курсе истории древней Персии. Более подробно в тексте изложены те разделы предлагаемого курса, которые пока недостаточно освещены в отечественных учебных пособиях. Все даты, приведенные в тексте, относятся к периоду до нашей эры, поэтому в дальнейшем мы опускаем сокращение *до н. э.* после датировок, хотя оно, безусловно, подразумевается.

В приложении приводится список тем, предлагаемых для проведения семинаров и написания курсовых работ, список вопросов для экзамена в конце курса и для государственного экзамена (для студентов отделения «Ассириология» и отделения «Языки и культура Древнего Ближнего Востока»), а также список рекомендуемой литературы, которую могут использовать студенты при подготовке к экзамену по данному курсу.

*Место курса в профессиональной подготовке.* Данный курс рассчитан на студентов-историков, обучающихся на восточном факультете СПбГУ, прежде всего на кафедре истории стран Древнего Востока, а также может использоваться в качестве учебного пособия для студентов вузов любых гуманитарных специальностей, изучающих историю Древнего мира.

Объем дисциплины, виды учебной работы, форма текущего, промежуточного и итогового контроля

	Ассириология	Языки и культура Древнего Ближнего Востока
Всего аудиторных занятий (лекции)	136 часов	68 часов
Самостоятельная работа студента (выполнение домашнего задания)	38 часов	2 часов
Итого (трудоемкость дисциплины)	174 часа	93 часа

**Изучение дисциплины по семестрам**

<b>Ассириология</b>		<b>Языки и культура Древнего Ближнего Востока</b>	
<b>Лекции</b>	<b>Форма контроля</b>	<b>Лекции</b>	<b>Форма контроля</b>
<b>III семестр – 72 часа</b>	<b>Экзамен</b>	<b>III семестр – 36 часов</b>	<b>Экзамен</b>
<b>IV семестр – 64 часа</b>	<b>Экзамен</b>	<b>IV семестр – 32 часа</b>	<b>Экзамен</b>

# ЛЕКЦИИ ПО ИСТОРИИ ДРЕВНЕЙ МЕСОПОТАМИИ

---

## Часть I

### ДРЕВНИЙ БЛИЖНИЙ ВОСТОК В X–V ТЫСЯЧЕЛЕТИЯХ

#### 1. Древний Ближний Восток в X–VII тысячелетиях. Переход к земледельческо-скотоводческой экономике

География Древнего Ближнего Востока (далее — ДБВ). Основные историко-географические области: Ливия, Египет, Синай, Восточное Средиземноморье (Палестина, Финикия, Сирия), Малая Азия, Армения, Закавказье, Иран (Элам), Верхняя и Нижняя Месопотамия, Сирийско-Аравийская пустыня и Аравийский полуостров. Природная среда — данные археологии, палеонтологии и геологии.

«Плодородный Полумесяц» как историко-географическое обозначение. Природная среда, климат (X–VI тыс. — период влажного климата), флора и фауна как важный фактор, способствовавший переходу к оседлой земледельческой экономике: мягкий климат, подходящие почвы, естественное орошение, наличие подходящих для одомашнивания растений и животных.

Данные о населении и языке Восточного Средиземноморья в X–VI тыс. Афразийская теория — попытка реконструкции языка населения северо-восточной Африки и Передней Азии в X тыс. Разделение афразийского языка на несколько групп в течение X–VI тыс. Расселение больших групп неолитических племен, носителей прасемитского языка, с территории Синая в Палестину и другие регионы Восточного Средиземноморья. Данные по лингвистической реконструкции афразийского и прасемитского языков (исследования И. М. Дьяконова).

Общие закономерности перехода человеческих сообществ к раннеземледельческой экономике и ее особенности на территории Восточного Средиземноморья. Теория «моногонеза» сельскохозяйственного производства, т. е. зарождения раннеземледельческой экономики на территории Восточного Средиземноморья и дальнейшего ее распространения по всему земному шару. Изменения в хозяйственной, бытовой и общественной сфере, вызванные переходом к производящей экономике:

- освоение процессов производства продуктов питания;
- возникновение новой системы приготовления и хранения пищи;
- возникновение и совершенствование домостроительства;
- возникновение специализированных производств: гончарного, ткацкого, металлургического, ювелирного;
- накопление и первичная систематизация знаний о живой и неживой природе;
- изменения в области материальной и духовной культуры (прикладное искусство, мелкая скульптура, архаические святилища);
- повышение общественного благосостояния и рост численности населения;
- выработка навыков организации жизни крупных человеческих коллективов в границах постоянных поселений.

Натуфийская культура (X–IX тыс.) на территории Палестины и Малой Азии. Зарождение экономики производства и воспроизводства продукта. Появление новых орудий труда (железный нож). Сезонные сборы дикорастущих злаковых растений, первые попытки выращивания злаков. Характер жилищ: пещеры и стоянки открытого типа. «Натуфийцы — основатели древнейших в мире постоянных поселений» (С. Ллойд).

Иерихон, Бейда, Рас-Шамра (VIII–VII тыс.). Работа археологических экспедиций под руководством К. Кенyon, Д. Киркбрайд, Дж. Мелларта. Укрепленные поселения со сложными фортификационными сооружениями. Дальнейшее развитие земледелия, возникновение и развитие скотоводства. Остатки храмовых сооружений и святилищ.



## 2. Малая Азия и Древний Ближний Восток в VI–V тыс. Общие характеристики и особенности развития

Чатал-Хююк (6500–5500 гг.). Устойчивая земледельческо-скотоводческая экономика равнины Конья в Малой Азии. Земледелие: 14 видов домашних растений, в том числе различные виды пшеницы, ячмень, горох. Скотоводство: разведение мелкого и крупного рогатого скота. 22 небольших поселка с центром в Чатал-Хююке (12 га). Селение состояло из нескольких жилых массивов, каждый из которых был образован из группы небольших глинобитных домов, вплотную примыкавших друг к другу, так что внутри массива не было улиц и жители попадали в свои дома через отверстия в крыше. Каждые 3–4 дома имели свое святилище, богато украшенное росписями и глиняными рельефами. Каменные (обсидиан) и костяные орудия труда и оружие, украшения из меди и свинца, деревянная утварь, разнообразные украшения и предметы туалета (обсидиановые зеркала). Изображения богини-матери, сопровождаемой леопардами, культ быка.

Влияние анатолийской культуры Чатал-Хююк на раннеземледельческие культуры Балкан и юго-восточной Европы.

Культура Хассуны (VI тыс.). Проблема происхождения хассунской культуры. Направление распространения: продвижение населения с гор в долину, постепенное освоение долины. Ареал распространения: северная Сирия, северный и северо-западный Ирак. Наиболее значительные памятники хассунской культуры: Хассуна, Тель ас-Савван, Ярым-Тепе I.

Основные характеристики хассунской культуры:

- оседлый благоустроенный быт: небольшие поселения площадью 1–3 га, застроенные прямоугольными домами из глиняных с примесью соломы блоков; дома располагались либо вдоль узких улочек, либо группами вокруг больших открытых дворов;
- система производства продуктов питания: земледелие (выращивание ячменя и пшеницы) и скотоводство (разведение крупного и мелкого рогатого скота и свиней) как основной источник продуктов питания, охота и рыболовство как дополнительные источники;
- специализированное производство: керамика, орнаментированная геометрическими узорами, изготовление украшений из металла, камня, кости, мелкая пластика (стилизованные изоб-

ражения женщин), каменные печати с геометрическим рисунком;

- характер погребений (на боку в скорченном положении) и погребальный инвентарь как отражение мировоззрения представителей хассунской культуры.

Культура Самарры (конец VI тыс.). Высший этап развития культуры Хассуна или самостоятельная культура? Ареал распространения: среднее течение Тигра, реки Багуз и Балих, долина реки Диялы. Характер поселений. Типы застройки: дома Т-образной формы. Оборонительные сооружения. Высокоразвитое ремесло: керамика и мелкая пластика Самарры. Погребальный инвентарь.

Культура Халаф (V тыс.). Проблема происхождения халафской культуры, ее связи с Сирией, Малой Азией и Арменией. Ареал распространения халафской культуры: северо-западная Сирия, северная и северо-западная Месопотамия. Раскопки российских археологов в Эль-Джезире и Синджарской долине (Р. Мунчев, Н. Мерперт).

Основные характеристики халафской культуры:

- строительная техника и архитектура:

поселения площадью 1,5–2 га; по обеим сторонам мощных улиц располагались дома круглоплановой архитектуры;

жилые дома — однокомнатные, округлые в плане (до 6 м в диаметре с крышей в виде купола), иногда на каменном фундаменте;

с одной или нескольких сторон к ним примыкали прямоугольные сооружения хозяйственного назначения в виде крытого коридора;

открытые очаги внутри жилых помещений, как правило, у стены;

хозяйственные строения — из глиняных пластов-блоков 1,5–2 м в диаметре с плоской крышей;

параллели глинобитной круглоплановой архитектуры Халафа в архитектуре Закавказья;

- система жизнеобеспечения:

земледелие в условиях естественного орошения, возможно использование сохи с бычьей упряжкой, выращивание пшеницы и ячменя;

скотоводство — разведение крупного и мелкого рогатого скота и свиней, возможно существование пастушеского (отгонного?) скотоводства;

охота и рыболовство как дополнительный источник жизнеобеспечения;

– специализированные производства:

керамика (бытовая и обрядовая) — тонкостенные хорошо обожженные сосуды разнообразных форм считаются образцом наиболее совершенных глиняных изделий древности, выполненных без применения гончарного круга;

роспись — геометрический орнамент, натуралистически переданные фигуры животных (олени, барсы, птицы, рыбы, змеи), изображения бычьих голов (букрании), очень редко человеческие фигуры как часть орнамента;

резьба по камню — сосуды, бусы, подвески, печати, мелкая пластика (стилизованные изображения женщин);

металлургия — единичные находки предметов из меди (орудия труда, бусы, печать);

– свидетельства существования регулярного обмена между поселениями, предметы обмена: сосуды, обсидиан, поделочный камень, морские раковины.

Разнообразные виды погребального обряда, в том числе кремация, захоронения внутри поселений и в изолированных некрополях, богатый погребальный инвентарь отдельных захоронений — свидетельства существования сложных религиозных представлений.

Существующие гипотезы о характере устройства халафского общества:

– двухуровневая иерархия поселений и институт вождества;

– эгалитарные коллективы, связанные узами родства, отсутствие институтов власти.

Особенности археологических культур ДБВ VI–V тыс.:

– широкое территориальное распространение;

– постоянные и тесные контакты с географически удаленными регионами;

– продолжительный период устойчивого существования.

Антропологический тип представителей археологических культур ДБВ этого периода: как и вся основная масса населения Ближнего Востока с древности до наших дней они принадлежали к так называемой европеоидной большой расе и в составе ее —

к средиземноморской малой расе, по преимуществу, и частично к балкано-кавказской малой расе. По языку они могли принадлежать к архаическим мало связанным между собой языковым группам.

### 3. Возникновение и развитие дописьменной системы хранения и передачи информации на территории Древнего Ближнего Востока (по Д. Шмандт-Бессера):

- с середины IX тыс. — появление в поселениях на всей территории ДБВ наборов глиняных или каменных значков-фишек (англ. *tokens*) различных геометрических форм размером 1–3 см.; каждый из таких значков обозначал определенный объект: овцу, зерно, сосуд и т. п. (т. е. указывал на природу объекта и содержал определенную качественную информацию об объекте) и одновременно обозначал определенное количество данных объектов, т. е. содержал информацию о количестве объектов;
- с конца V тыс. — наборы значков, фиксирующих передачу какого-либо имущества, начинают, вероятно для лучшей сохранности, помещать в специальные «конверты», полые глиняные шары диаметром около 10 см;
- IV тыс. — отпечатки всех значков, заключенных внутри данного «конверта», начинают делать на его поверхности. Таким образом, информация, заключенная в наборе значков, помещенных в глиняный шар, дублировалась с помощью отиска тех же самых значков на его поверхности. Это позволяло «считывать» информацию, содержащуюся в конверте, не разбирая его, и затрудняло несанкционированное изменение информации.

Система подачи и хранения информации с помощью значков и булл — «информационная революция» — как отражение качественных изменений, произошедших в сознании людей, причастных к организации и управлению хозяйственной деятельности, и всего общества в целом в процессе развития земледельческо-скотоводческой экономики. Предположительная роль фишек-токенов в процессе возникновения письма.

Последним этапом в развитии этого способа передачи информации, как считает Д. Шмандт-Бессера, было появление наряду

с шарами-«конвертами» маленьких выпуклых глиняных табличек, похожих на крошечные подушечки. На них фишками были оттиснуты значки, указывавшие на количество определенных предметов, и рядом дополнительно прорисовано схематическое изображение самого предмета счета. Такие глиняные шары-«конверты» и таблички с оттисками были найдены в слоях, относящихся к середине IV тыс. не только на территории Шумера, но и в Северной Сирии, Северной Месопотамии и Иране. Открытие Д. Шмандт-Бессера позволило по-новому осветить процесс возникновения письменности, показать, что зарождение ее происходило не только в Месопотамии, но и на всей территории Древнего Ближнего Востока.

## Часть II

# МЕСОПОТАМИЯ С ДРЕВНЕЙШИХ ВРЕМЕН ДО НАЧАЛА III ТЫСЯЧЕЛЕТИЯ

### 1. Месопотамия в VII–V тыс. Начало освоения территории Двуречья оседлыми земледельцами и скотоводами

Северный Ирак в X–IX тыс. Зави-Чеми, Шанидар, Млефаат, Карим-Шахир. Первые поселения оседлых земледельцев и скотоводов в предгорьях Месопотамии. Культура Джармо (VII–VI тыс.). Раскопки Р.Брейдвуда в северо-западном Ираке: «Джармо — первая подлинно оседлая земледельческая община на территории Месопотамии». Первые раннеземледельческие поселения в долине Тигра и Евфрата. Культура Телль Сотто (конец VII — начало VI тыс.) — «первый шаг в долину». Переход от единичных поселений предгорий к системе поселений долины с усложнением структуры и возникновением иерархии поселений.

Культуры Хассуна, Самарра, Халаф на территории Месопотамии. Общие проблемы развития Месопотамии в VI–V тыс.: динамичность и сложность культурного развития, сосуществование и взаимодействие различных традиций, отсутствие однолинейной эволюции.

Гипотеза о существовании на территории Месопотамии двух языковых пластов (субстратов), предшествовавших сложению шумерского языка: «прототигридского» (бананового) и «протоевфратского» (Б. Ландсбергер, И. Гельб, И. М. Дьяконов). Данные «прототигридской» лексики, частично сохранившейся в шумерском языке, как основание для гипотезы о самаррцах как носителях этого

языка. Попытки отождествить «протоевфратский» язык с языком халафских племен.

## 2. Месопотамия в V тыс. Культура Убейд. Предпосылки возникновения шумерской цивилизации

Раскопки Л. Вулли в Южной Месопотамии. Происхождение названия «Убейд». Хронология периода по Н. Постгейту: 5000–4000 гг. Юг Месопотамии как место сложения убейдской культуры. Проблема происхождения убейдской культуры. Частичная синхронность Халафа, Самарры и Убейда. Культура Убейд как результат развития местных культур Месопотамии и влияния новых культурных типов, привнесенных сюда, вероятно, с территории Элама(?), Восточной Аравии(?).

Наиболее значительные центры культуры Убейд, раскопанные археологами:

Южный Убейд — Эль-Убейд, Ур, Урук, Эреду;

Северный Убейд — Телль эс-Савван, Арпачия, Тепе Гавра, Нивевия.

Широкое распространение убейдской культуры. Памятники Убейда в Малой Азии, Северной Сирии, Аравии, на берегу Персидского залива, на острове Бахрейн, в Иране. Гипотеза об «убейдской экспансии» (К. Ламберг-Карловски).

Основные характеристики убейдской культуры:

– строительная техника и архитектура:

двухступенчатая структура убейдских поселений: центральное (около 10 га), вокруг 10–15 поселений поменьше, в каждой группе 2,5–4 тыс. человек населения;

высокий уровень строительного дела: дома в 1,5–2 этажа из кирпича-сырца и небольшие дома из тростника, трехрядная внутренняя планировка домов (как в Самарре);

– расположение убейдских поселений:

вдоль рек и протоков, иногда уже и вдоль небольших (не более 5 км) искусственных каналов;

водное сообщение как важнейшее средство связи между поселениями;

– система жизнеобеспечения:

высокопродуктивное земледелие в условиях развивающейся ирригации и мелиорации, выращивание зерновых (пшеница, ячмень), огородных и садовых (финиковая пальма) культур; скотоводство: разведение крупного и мелкого рогатого скота и свиней;

охота и рыболовство;

– специализированные производства:

керамика: разнообразных видов, стандартная по форме с геометрическим орнаментом, в конце периода для ее изготовления начинает использоваться ранняя форма гончарного круга, круг с медленным вращением;

металлургия: на прогресс в области металлургии указывает почти полное отсутствие в убейдских поселениях кремневых орудий; хотя предметов из металла найдено мало, считается, что они, приходя в негодность, шли в переплавку, поскольку металл был очень дорог; освоение методов литья в закрытых формах, использование помимо меди и других металлов (золотая проволока);

глиптика: резьба на каменных печатях, появление новых форм печатей-штампов, новых вариантов изображений, изображения животных, единичные изображения человека среди животных;

мелкая пластика: появление совершенно нового типа изображений из терракоты — стройные вытянутые фигурки мужчин и женщин с рептилиеобразными головами;

другие виды производства: ткачество (шерстяные и льняные ткани), изготовление изделий из тростника.

Влияние особенностей природной среды на формирование хозяйственной жизни в период Убейд. Дальнейшее развитие системы межрегионального обмена (в убейдских поселениях найдено множество изделий из привозных материалов: орудия труда, предметы быта, украшения).

Погребения. Некрополи убейдского периода в Уре и Эреду, богатый погребальный инвентарь. Изменение позы погребенных (вместо скорченного положения на боку — вытянутое положение на спине) как характерная особенность убейдской культуры.

Данные, свидетельствующие о значительном усилении в убейдский период роли храмов в жизни общества. Храмы как центры административной и хозяйственной координации. Расширение



масштабов храмовых комплексов: от небольших однокомнатных строений в начале периода до монументальных архитектурных сооружений на высоких насыпных террасах в конце периода.

Данные археологии о храмах убейдского периода в Эреду (Юг) и Тепе Гавра (Север). Попытки реконструкции социальной структуры общества периода Убейд. Культурно-хозяйственное единство Месопотамии в V тыс.

Шумерская проблема. Сама проблема возникла из-за неопределенности того исходного момента, с которого обитателей Южной Месопотамии можно именовать шумерами. Филологи чаще всего разделяют мнение об иммиграции шумеров в Месопотамию в период Урук (Гельб, 1982; Landsberger, 1974). Их аргументы основаны на предполагаемых следах более ранних, чем шумерский, языков, которые как будто отражены в ряде топонимов, а также в лексике, которая дошла до нас в клинописных текстах.

Однако эта гипотеза была принята не всеми исследователями. Археологи указывают на ненадежность исходной предпосылки и на отсутствие свидетельств в пользу того, что эти топонимы действительно употреблялись до изобретения письма. Кроме того, имеются непроверяемые доказательства культурной преемственности между убейдским и следующим за ним урукским периодом. Очень важным обстоятельством является также и то, что в самом Телль эль-Убейде, Укайре и Эреду последовательность культур хронологически начинается с типично убейдских поселений.

Важнейшим примером последовательности и преемственности культурного развития на юге Месопотамии является доказанная археологами на основании изучения храма в Эреду преемственность между культурой Убейда и следующей за ней культурой Урук, относительно шумерского характера которой у большинства исследователей нет сомнений. Последовательное существование и функционирование в Эреду культового здания удалось проследить на протяжении более чем десяти археологических слоев с 5000 по 3000 г., т. е. с начала периода Убейд до конца периода Урук (Heinrich, Seidl, 1982). Таким образом, данные археологии, по-видимому, делают гипотезу о смене автохтонного населения иноплеменными пришельцами маловероятной. Культурная преемственность, которая явно прослеживается в материальных памятниках, заставляет некоторых исследователей считать, что «шумерами были, по крайней мере, уже создатели убейдской культуры на юге Двуречья кон-

да V — начала IV тысячелетия» (Дьяконов, 1983: 93). Тем не менее, пока это заключение остается на уровне достоверной гипотезы, так как в истории известны случаи, когда носители нового языка воспринимали местную культуру.

### **3. Южная Месопотамия в IV тыс. Культура Урук. Становление шумерской цивилизации**

Происхождение названия «Урук» (раскопки экспедиции Л. Вулли в Варке). Ареал распространения урукской культуры. Раскопки Н. Нельдке и Ю. Йордана в Варке. Работа экспедиции Л. Вулли. Раскопки С. Лэнгдона в поселении Джемдет Наср. Хронология периода Урук по Н. Постгейту (4000–3000 гг.). Периодизация периода: ранний Урук (4000–3200 гг.), поздний Урук / Джемдет Наср (3200–3000 гг.).

Использование методов топографической археологии при изучении поселений периода Урук. Характер развития поселений в Южной Месопотамии в IV тыс. по данным Р. Адамса, Х. Ниссена:

- общее направление развития: от поселения к древнему городу, двух- и трехступенчатая иерархия поселений;
- расположение поселений по прямой линии вдоль магистральных каналов;
- постепенное уменьшение числа мелких поселений и увеличение площади центральных поселений.

Масштабы и характер развития ирригации. Оценка роли ирригации в формировании общественных структур (И. М. Дьяконов, Р. Адамс, Т. Якобсен, Дж. Оутс).

Возникновение городов в Южной Месопотамии. Город Урук в середине IV тыс.: площадь более 40 га, население более 50 тыс. человек. Главные районы Урука: Куллаба и Эанна. Роль Урука как административного, хозяйственного и культового центра территории. Другие города Южной Месопотамии в период Урук. Храмы и храмовое строительство. Архитектура и внутреннее убранство храмов в Уруке, Уре, Эреду, Телль Укайре. Ведущая роль храмов в хозяйственной и общественной жизни Южной Месопотамии в период Урук.

Основные занятия населения:  
сельскохозяйственное производство:

- улучшение техники земледелия, переход к постоянному использованию плуга;
- скотоводство;
- рыболовство;
- ремесленная и профессиональная деятельность: архитектура, строительство, гончарное, ткацкое, металлургическое производство;
- развитие изобразительного искусства и художественного ремесла:
  - настенные росписи; резьба по камню, глиптика; жизнеподобие и выраженная сюжетность изображений; отражение социальной иерархии в изображениях.

Феномен «урукской экспансии» (3300–3100 гг.). Распространение урукской культуры на соседние с Южной Месопотамией территории. Появление урукских поселений в Сузиане и Северной Сирии. Причины и характер «экспансии» (Ж. Альгазе, Х. Ниссен, Дж. Оутс). «Экспансия» как свидетельство структурной сложности урукского общества.

Возникновение письменности. Общие теории возникновения письма (И. М. Дьяконов, И. Гельб). Основные стадии возникновения письма в Месопотамии по Д. Шмандт-Бессера (tokens, bulla with tokens and impressed numerals, tablets). Роль глиптики в возникновении письма (Х. Ниссен). Первые архаические таблички (слой Урук IVa, Урук IV, Урук III). Работы по дешифровке архаической письменности Шумера (А. А. Вайман, И. М. Дьяконов, Р. Энглунд, Х. Ниссен). Идеографический, понятийный характер древней письменности. Содержание первых письменных текстов: записи хозяйственного учета, списки слов, сгруппированные по содержанию, учебные тексты. Гипотезы о причинах возникновения письма в Шумере — «все возрастающий объем хозяйственных дел» (И. М. Дьяконов).

Конец периода Урук (поздний Урук / Джемдет Наср).

Прекращение «экспансии». Изменения в системе поселений. Увеличение масштаба городов. Сооружение новых, монументальных храмовых комплексов (Урук, Эреду). Совершенствование системы письма. Свидетельства социальной дифференциации: изображения на печатях лидеров и жрецов, новый тип погребений, изменения в характере погребального инвентаря.

#### 4. Дихотомия Севера (Аккад) и Юга (Шумер) как основная движущая сила развития Месопотамии в III тыс.

IV тыс. — период становления и роста шумерской цивилизации. Возникновение и развитие в Южной Месопотамии структур, характерных для архаических цивилизаций:

- организация совместного труда значительных человеческих коллективов (данные топографической археологии о создании ирригационных систем, монументальном строительстве и т.п.);
- возникновение и развитие городов (археологические планы городов и городских кварталов, общественных зданий, городских стен);
- появление административного аппарата (использование печатей, появление системы учета с помощью специальных значков);
- возникновение протописьменной системы (первые счетные записи и списки) и дальнейшее развитие письменности.

Два основных пути перехода к государственности (в терминологии В. М. Массона):

а) военно-аристократический; б) организационно-управленческий.

Сирия, Северная Месопотамия, Северная Вавилония (= Аккад = Север) как пример развития по первому направлению.

Южная Вавилония (= Шумер = Юг) как пример развития по второму направлению.

Основные характеристики общественных систем Юга:

- самостоятельные города как основной элемент политической структуры;
- единство культовых и административных структур;
- «очередность» как важнейший принцип перехода власти от одной группы общества к другой;
- храмовые хозяйства как основной элемент экономической структуры;
- распределительный характер основного сектора экономики: коллективное ведение хозяйства, централизованный сбор и распределение продукта;

- отсутствие реальных условий для развития частной собственности и товарно-денежных отношений;
- эгалитарный характер общества, отсутствие резкой социальной стратификации;
- незначительная роль семьи как экономического института.

Основные характеристики общественных систем Севера:

- территориальные государства с сильной централизованной властью как основной вариант политического устройства;
- царское хозяйство и владения родовой знати как ведущая сфера экономики;
- дворец как центр производства и распределения,
- незначительная роль храмовых хозяйств в экономике;
- важная роль института частной собственности, раннее возникновение и развитие отдельных элементов рыночных отношений;
- сильная социальная стратификация по признаку происхождения и родственных связей;
- важная роль семьи как экономического института.

Причины различного направления развития Севера и Юга. Гипотезы и предположения: различия в экологии двух регионов, различия в религиозной концепции шумеров и аккадцев. Два этноса, два языка, две культуры: процесс взаимодействия и взаимовлияния шумерской и аккадской общественных систем.

## Часть III

### МЕСОПОТАМИЯ В III ТЫСЯЧЕЛЕТИИ

#### 1. Южная Месопотамия в XXX–XXIV вв. Раннединастический период

Археология РД периода. Раскопки в Уре, Уруке, Шуруппаке, Кише. Археологическое обоснование деления периода РД на три этапа. Хронология и периодизация РД периода (по Н. Постгейту):

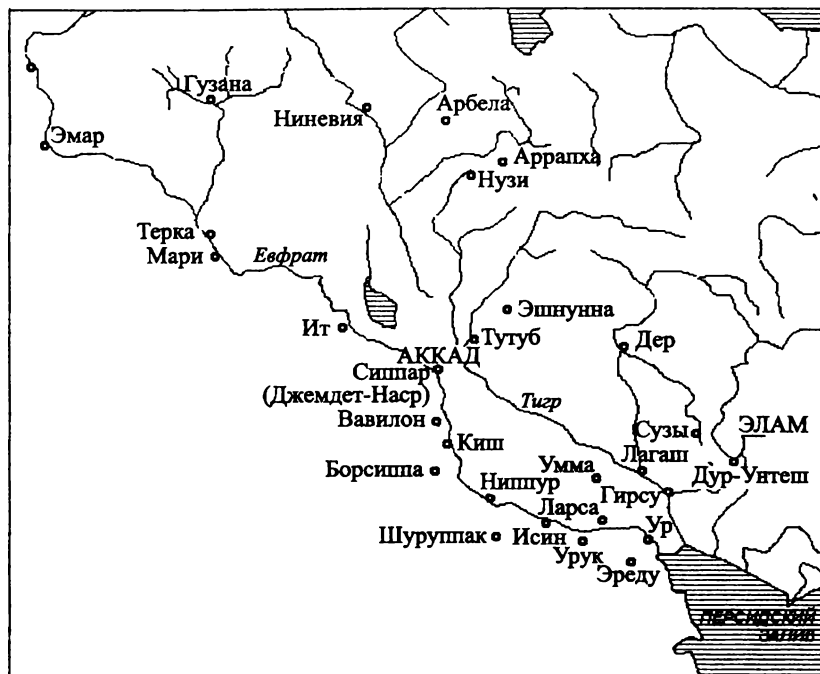
РД 1 3000–2750

РД 2 2750–2600

РД 3 2600–2350

Источники по изучению РД периода: памятники материальной культуры (остатки храмовых сооружений, рельефы, скульптура, керамика), основные виды письменных памятников: хозяйственные архивы, литературно-религиозные тексты, надписи правителей. Шумерский царский список (далее — ШЦС) как важнейший письменный источник по истории Месопотамии в III тыс. История находки и изучения памятника. Сохранившиеся варианты ШЦС. Общее содержание текста: перечень всех царей, которые, по мнению составителя текста, поочередно и последовательно правили в шумерских городах от начала мира и до времени составления списка.

Вопрос о Потопе. Упоминание о Потопе в ШЦС. «Допотопные» и «послепотопные» города ШЦС. Археологические свидетельства периодического затопления отдельных шумерских городов. Археологические данные из Шуруппака и гипотеза С. Ллойда (период РД 1 = эпохе до Потопа в ШЦС). Предположительное время со-



ставления ШЦС — конец III(?) — начало II(?) тыс. Значение ШЦС для реконструкции истории шумерских городов и относительной хронологии исторических событий.

Месопотамия в период РД 1. Данные археологии о городах и каналах Южной Месопотамии периода РД 1. Основные городские центры Месопотамии, существовавшие в начале III тыс. (более 30 городов с населением от 10 до 50 тыс. человек). Город и его округа как единая территориальная и политическая структура (город-государство, ном). Тесные хозяйственные связи между городами. Городские печати. Гипотеза о существовании в этот период союза (федерации) шумерских городов с центром в Нишуре. Шумерский город как владение городского бога (богов); горожане как «слуги бога». Архаический клинописный архив из города Ура. Характер и содержание документов. Храмовое хозяйство, система управления, персонал по документам архива.

Данные археологии о Северной Месопотамии и Северной Сирии в начале III тыс. Гипотеза И. Гельба о существовании в конце IV — начале III тыс. так называемого «кишитского государства» — территориального политического объединения, включавшего в себя Северную Сирию и часть Северной Месопотамии. Аккад как часть «кишитского государства».

Месопотамия в период РД 2. Основное содержание политической истории Южной Месопотамии периода РД 2: борьба за гегемонию между двумя городами: городом Киш (Север) и городом Урук (Юг). Город Киш (Северная Вавилония) в период РД 2: свидетельства ШЦС. I династия Киша — первая послепетопная династия в Шумере (по ШЦС). Этническая принадлежность правителей I династии Киша по данным ономастики (из 23 имен — 12 семитских, 6 шумерских, 8 — неизвестной принадлежности). Эпос об Этане, 13-м правителе I династии Киша. Этана — «первый человек, поднявшийся на небо» (на крыльях орла). Военные походы правителей Киша. Поход царя Энмебаргеси на Элам. Самая древняя царская надпись, известная из Месопотамии, — «Мебаргеси, царь Киша». Агга — последний правитель I династии Киша, современник Гильгамеша.

Данные по археологии Киша периода РД 2. Раскопки английских и французских археологов. «Дворец А» — самый ранний образец монументального строительства в Месопотамии, имевший светскую, а не религиозную функцию, первый известный нам образец соединения дворца и крепости. Изображения боевых сцен на стенах дворца. Важная роль института царской власти в Кише. Титул «царь (шум. *lugal*) Киша».

Теория И. Гельба о «кишитском государстве»: город Киш как один из центров территориально-политического объединения, занимавшего в начале III тыс. часть области Северной Месопотамии и Северной Сирии. Аккадская лексика, образовавшаяся от топонима Киш (*kiššutu* «власть»; *kašāšum* «властвовать, (за)владеть»; *kiššatum* «всеобщность, мир, вселенная»). Киш как аванпост Севера, через который институт царской власти распространялся на Юг.

Город Урук (Южная Вавилония) в период РД 2 по данным ШЦС. I династия Урука. Мифические правители Урука — герои шумерского эпоса (Энмеркар, Лугальбанда) Гильгамеш, пятый правитель I династии Урука, герой шумерских и аккадских эпиче-



ских сказаний. Свидетельства исторического существования Гильгамеша, деятельность Гильгамеша как правителя Урука (строительная, военная). Последние правители I династии Урука.

Археология Урука периода РД 2: храмовый комплекс Эанна, городская стена длиной 9,5 км, закладной камень с надписью Гильгамеша. Эпическая песня «Гильгамеш и Агга» — рассказ о борьбе двух городов за гегемонию. Другие города Южной Месопотамии периода РД 2.

Письменные памятники периода РД 2 записаны главным образом на глиняных табличках овально-круглой формы со слегка маркированными углами. Письмо достаточно четкое, но знаки не всегда хорошо написаны, между ними не всегда ровные промежутки, нет определенного порядка в последовательности знаков.

Архив из Шуруппака (XXVI в.). Содержание текстов: учебные тексты, пословицы, поговорки. Характер изменений в письменности по сравнению с предшествующим периодом: уменьшение числа знаков, изменения в форме знаков, большая их стандартизация, начало отражения грамматических элементов языка. Трудности понимания архаических текстов из Шуруппака: произвольный порядок слов, неопределенность в использовании омофонов, редкая фиксация грамматических показателей.

Архив из Абу-Салабиха. Абу-Салабих — как естественная граница между двумя этническими группами: шумерами (Юг) и аккадцами (Север). Две письменные традиции в текстах из Абу-Салабиха: архаическая (шумерская?) и новая, позволяющая использовать шумерскую систему письма для передачи слов другого языка (аккадская?). Семитские имена писцов в текстах из Абу-Салабиха. Содержание текстов: художественные, дидактические, учебные, хозяйственные.

Результат взаимодействия Севера и Юга в период РД 2. Системные изменения на Юге:

- краткосрочные: усиление властных институтов Юга в целях более успешного противостояния Северу или соревнования с ним;
- долгосрочные: попытки подражать модели индивидуальной власти, с которой Север познакомил Юг, подчинить себе соседей, извлечь выгоду из этого подчинения;
- все это входило в противоречие с традиционной идеологией Юга и постепенно подрывало его систему.

Месопотамия в период РД 3. Письменные источники периода РД 3: хозяйственные документы, храмовые архивы, надписи царей и правителей городов. Памятники материальной культуры: круглая скульптура, рельефы, архитектурные сооружения.

Изменения в характере внешней среды Южной Месопотамии, произошедшие к середине III тыс. Уменьшение водных ресурсов, развитие процесса засоления пахотных земель.

Характер политического развития: борьба за гегемонию между городами Южной Месопотамии — «борьба всех против всех». Трудности изучения политической истории периода и восстановления причинно-следственных связей. Условное деление периода (по данным археологии) на два этапа:

РД 3 а 2600–2450

РД 3 б 2450–2350

Север в период РД 3а по данным ШЦС. Династии городов Авана, Мари, Хамази. II династия Киша. Цари Киша, не упомянутые в ШЦС. Надпись царя Киша Месилима, его участие в урегулировании конфликта городов Уммы и Лагаша. Археология Киша периода РД 3а: дворцы, храмы, богатые погребения с разнообразным погребальным инвентарем, в том числе колесницами (так называемые «погребения с колесницами»).

Юг в период РД 3а. I династия Ура (2500–2425 гг.) по археологическим памятникам, данным ШЦС и других письменных памятников. Раскопки экспедиции сэра Леонарда Вулли в Уре. «Царские гробницы» Ура — самый яркий памятник эпохи:

16 гробниц (некоторые, судя по надписям, принадлежали царям I династии Ура, упомянутым в ШЦС), состоявших из выкопанной под землей наклонной шахты и нескольких погребальных камер; исключительно богатый и разнообразный инвентарь, множество изделий из драгоценных металлов, ценного дерева, драгоценных и полудрагоценных камней; свидетельства сложного погребального ритуала, включавшего и человеческие жертвоприношения (от 20 до 80 человек, сопровождавших покойного в каждом погребении).

Инвентарь царских гробниц — уникальное собрание древних произведений искусства, сочетающих высокий профессионализм исполнения с тонким художественным вкусом — свидетельство высокого уровня духовных и технологических достижений населения Южной Месопотамии. Сравнение инвентаря «царских гробниц»

с инвентарем рядовых захоронений — свидетельство концентрации огромных богатств в руках отдельных представителей правящей верхушки.

Гипотезы об источниках огромного богатства города Ура эпохи «царских гробниц»: эксплуатация чужих земель путем прямых военных походов с целью грабежа или путем принуждения и требования дани / даров от политических союзников(?). Типологическое сходство «царских гробниц» в Уре и «погребений с колесницами» в Кише.

Южная Месопотамия в период РД 3б. Главная составляющая политической истории периода: непрерывная жесткая борьба городов за гегемонию, при этом нередко мелкие соседские конфликты перерастали в геополитические. Характер военных конфликтов. Представление о самостоятельности и независимости отдельного города-государства сохранялось по-прежнему. У городов, как правило, не было территориальных претензий друг к другу (исключение: конфликт Лагаш — Умма); они воевали не за захват территорий, а за признание их позиции первенства, даже в случае победы ничего не меняя во властных структурах побежденных городов. Если споры о приграничных территориях все же возникали, обоснование справедливости претензий искали прежде всего в рамках традиционных представлений.

Север: правление династии города Акшака, III–IV династии Киша — в роли основателя династии в первый и единственный раз в истории Шумера выступает женщина (Ку-Бау).

Юг: II династия Урука (Ура). Двойная титулатура: представители этой династии называют себя в надписях одновременно царем (шум. *lugal*) и главным жрецом (шум. *en*), т. е. претендуют не только на политическое, но и на сакральное лидерство. Впервые в царских надписях появляются названия Аккад (*ki.uri*) и Шумер (*ki.en.gi*).

Южная Месопотамия в конце РД периода. Борьба городов за гегемонию. Деятельность Лугальзагеси, правителя города Уммы, по объединению городов Шумера. Война между Уммой и Лагашем. Разрушение Лагаша. Провозглашение Лугальзагеси главным жрецом крупнейших храмов Шумера.

РД период как время «надлома» шумерской цивилизации (в терминологии А. Тойнби). Возникновение и развитие института царской власти в Шумере, усиление социальной дифференциации

внутри храмово-городских общин, военные конфликты и борьба городов за гегемонию.

Искусство Месопотамии РД периода: архитектура, круглая скульптура, рельеф, глиптика, ювелирное искусство.

## 2. Город Лагаш в раннединастический период

История Лагаша в период РД как характерный пример истории шумерского города-государства в III тыс. География города-государства Лагаш. Археология Лагаша. Письменные источники по истории Лагаша периода РД: храмовые архивы, надписи правителей, законодательные памятники, лагашский царский список. Лагашский пантеон. Влияние на местный лагашский пантеон религиозных традиций Урука и Ниппура.

Данные об истории Лагаша до периода РД 3. Отношения Лагаша с Кишем: царь Киша Месалим как посредник в конфликте городов Лагаша и Уммы. Сведения об экономических отношениях: надпись правителя Лагаша Энхегала о купле-продаже земли.

История Лагаша периода РД 3. Династия Ур-Нанше (2500–2312 гг.). Письменные и изобразительные памятники времени Ур-Нанше о его военной и строительной деятельности; морская торговля Лагаша..

Лагаш времени Эанатума. Борьба с городами Севера (Киш, Акшак, Мари). Конфликт Лагаша с соседним городом Уммой: история вопроса. «Стела коршунов» — важнейший памятник времени Эанатума: изображение и текст. Лагаш времени Энметены: продолжение конфликта с Уммой, храмовое строительство, усиление влияния жречества. Мотивы «возвращения» к социальной справедливости в надписях Энметены.

Социальная структура Лагаша в период РД 3. Архив храма богини Бау: данные о землепользовании и персонале храмового хозяйства. Отечественные исследования о характере экономики и общества Лагаша периода РД. Работы В. В. Струве, А. И. Тюменева, И. М. Дьяконова. Гипотезы зарубежных исследователей о характере шумерского города-государства: А. Даймель, А. Фалькенштейн, И. Гельб. Изменения в хозяйственной и социальной структуре лагашского общества в период правления Энентарзи и Лугальанды: слияние правительского и храмовых хозяйств, усиление эксплуа-

тации персонала. Уруинимгина — последний правитель династии Ур-Нанше. Новые попытки «возвращения» к социальной справедливости. Текст «Реформы Уруинимгины» — важнейший источник по социально-экономической истории Шумера и древнейший законодательный памятник.

### 3. Месопотамия при династии Аккада (XXIV–XXII вв.)

Хронология аккадской династии (Mieroop, 2005: 281).

Саргон	2334–2279
Римуш	2278–2270
Маништушу	2269–2255
Нарам-Син	2254–2218
Шар-кали-шарри	2217–2193
период смуты	2192–2190
Дуду	2189–2169
Шу-Турул	2168–2154

Происхождение аккадской династии. Историческая и литературная традиция о личности основателя династии Шаррум-кина / Саргона Древнего и его преемников: шумерские и аккадские литературные тексты, тексты предсказаний-омина (лат. *omen*, множ. *omina* «знамение»), ШЦС о Саргоне — «садовник, чапеносец Ур-Забабы (царя города Киша)».

Политическая ситуация в Южной Месопотамии накануне воцарения Саргона: раздробленность городов, их соперничество. Объединение значительной части Юга под властью царя Уммы Лугальзагеси.

Приход Саргона к власти в городе Киш (Север). Основание им новой столицы — города Аккада. Успешные военные походы в Верхнюю Месопотамию (до Средиземного моря?). Разгром аккадской армией войска Лугальзагеси, захват Юга и объединение Южной Месопотамии в единое централизованное государство. Данные о военных экспедициях Саргона в Малую Азию, Северную Месопотамию, Элам. Вопрос о границах аккадского государства (центр и периферия, имевшие различный статус).

Армия Саргона: ядро армии составляла группа профессиональных воинов, находившихся на содержании царя, к которым присоединялись ополченцы, мужчины призывного возраста, по окончании похода возвращавшиеся в свои поселения. Главные

подразделения аккадской армии: копейщики и лучники. Единообразное вооружение выдавалось с царских складов. Особенности военной тактики (большие массы легковооруженных подвижных воинов, действовавших цепью или врассыпную) и стратегии (планирование военных походов, описание и измерение дорог, тщательная проработка маршрутов кампаний) аккадской армии.

Двойная система управления всеми территориями: параллельно существовало гражданское и военное управление. Политика аккадских царей на завоеванных территориях. Подчиненное положение территорий выражалось, в частности, в следующем:

- разрушении городских стен в завоеванных городах;
- выплате дани;
- обязанности содержания членов царской семьи и военных отрядов;
- возведении царских стел на завоеванных территориях;
- конфискации части земли в пользу «короны» для распределения этих земель в качестве служебных наделов между служащими «короны»;
- использовании царских датировочных формул на местах;
- принятии и признанию на местном уровне царских чиновников.

Экономика и управление. Основные источники: сохранилось большое количество юридических и административных документов этого периода из нескольких городов северной и южной Вавилонии, а также из двух мест за пределами Вавилонии: Суз и Гасура.

Особенности управления и экономики аккадского периода:

- укрепление политического и экономического единства страны — централизация управления и экономики;
- согласованное и рациональное использование ирригационных систем;
- подчинение храмовых хозяйств царскому хозяйству;
- возникновение и развитие царского сектора в экономике;
- развитие международной (морской и сухопутной) торговли;
- ослабление органов самоуправления;
- уничтожение традиционной олигархии;
- выдвижение на первый план новой знати из предводителей царского войска и царской бюрократии.

Вся документация носит единообразный характер, что говорит о централизованном характере управления. Таблички аккадского периода изготавливались из хорошо промешанной глины, им придавали строго прямоугольную форму, линии строк аккуратно прочерчены, все знаки написаны старательно и красиво, общее впечатление строгой организации письма. Язык табличек, главным образом, староаккадский. Шумерская клинопись была приспособлена для семитского языка. Характер письма: частично идеограммы, частично фонетическое письмо. Появление первых частноправовых документов (договоры о займе, аренде, купле-продаже).

Новое в представлениях о царственности:

- важная роль царя как военачальника, одерживающего победы, санкционированные богами Месопотамии;
- введение культа обожествленного царя;
- возведение членов царской семьи на высшие жреческие должности;
- использование в клятвах царского имени.

Внутренняя нестабильность в Месопотамии в период правления аккадской династии — отражение дихотомии Севера и Юга. Мятежи в городах Шумера в конце правления Саргона и при вступлении на престол его преемников. Жестокое подавление восстаний, опустошение шумерских городов. Сделки Маништушу по скупке земли (надпись на обелиске Маништушу) как важный исторический источник для изучения земельных отношений.

Завоевательные походы внука Саргона, Нарам-Сина, в Сирию (разрушение Эблы), Верхнюю Месопотамию, предгорья Ирана. Принятие им титула «царя четырех стран света» как претензия на господство над всем мировым пространством. Обожествление Нарам-Сина и сложные отношения царя с традиционным жречеством (отражение ситуации и описание личности царя в тексте «Падение Аккада»). Победная стела Нарам-Сина из Суз с изображением обожествленного царя. Восстания шумерских городов Юга. Усиление внутренней междоусобицы, ослабление государства и вторжение горных племен кутиев. Распад аккадского государства.

Искусство, словесность, религиозная жизнь Месопотамии периода аккадской династии.

#### 4. Месопотамия под властью кутиев. Город Лагаш при династии Гудеа (XXII–XXI вв.)

Вторжение кутиев, одного из горных племен Загроса, в Месопотамию. Разрушение городов и храмов, особенно на севере Южной Месопотамии. Примерная хронология правления династии кутиев (около 2176–2109 гг.). За 67 лет сменилось 14 кутийских «царей», которые, скорее всего, были племенными вождями, периодически сменявшимися каждые 5–6 лет. Характер правления кутиев в Месопотамии: опора на наместников из числа местных правителей и чиновников. Вожди кутиев были заинтересованы только в получении дани. Опорой кутиев были северные районы Южной Месопотамии и территория вдоль канала Итурунгаль. В какой мере власть кутиев распространялась на города по нижнему Евфрату и на Лагаш, неясно.

Ведущее место Лагаша в восстановлении шумерской традиции после длительного правления аккадской династии и нашествия варваров (кутиев). Отсутствие упоминаний о Лагаше в ШЦС (причины, вероятно, крылись в соперничестве между Лагашем и Уром, где создавался ШЦС). Сложности датировки II династии Лагаша (= династия Гудеа): 2136(?)–2104/2090(?) гг.

Расцвет Лагаша при династии Гудеа. Письменные памятники: надписи на статуях, закладных кирпичях и глиняных гвоздях, хозяйственные тексты. Данные об организации храмового хозяйства и социальной структуре общества. Политика Гудеа — соединение политики традиционных шумерских правителей с принципами, созданными при аккадской династии. Торговые связи государства Лагаш с Сирией, Малой Азией, Эламом, Индостаном. Памятники материальной культуры времени Гудеа по данным археологии. Храмостроительство, искусство (особенно была развита резьба по камню и каменная скульптура), словесность времени Гудеа.

Восстановление Эннину, храма бога Нингирсу, — важнейшее событие правления Гудеа, которому посвящены сохранившиеся до нашего времени надписи на двух больших глиняных цилиндрах. Гимны Гудеа как образец шумерской «литературной» традиции. Язык надписей — шумерский язык в наиболее развитой его форме (Sumerian classic).

Отсутствие упоминаний о кутиях в официальных документах и надписях из Лагаша. Однако по сведениям хозяйственных докумен-



тов при дворе Гудеа находился постоянный представитель кутиев, из Лагаша кутиям отправляли продукты (скот, растительное масло). Возможно, Гудеа был наместником кутиев в Шумере. Утрата политического влияния и власти над Шумером правителями Лагаша после смерти сына Гудеа.

Борьба городов Юга с кутиями. Разгром войска кутиев армией Урука и Ура под командованием царя Урука Утухегаля. Гибель Утухегаля и переход власти к его наследнику Ур-Намму, сделавшему своей столицей город Ур.

## 5. Месопотамия при III династии Ура (XXI–XX вв.)

Хронология династии Ур III (Мієгоор, 2005: 282):

Ур-Намму	2112–2095
Шульги	2094–2047
Амар-Син	2046–2038
Шу-Син	2037–2029
Ибби-Син	2028–2004

Основные источники по истории Месопотамии конца III тыс.: хозяйственные архивы, частнопровольные и юридические документы, царские надписи, художественные тексты, царские датировочные формулы. Невероятное для древней истории количество письменных источников: 40 тыс. текстов этого времени опубликовано, десятки тысяч лежат неопубликованными в музеях и частных коллекциях.

Возрождение централизованного государства шумерские источники связывают с изгнанием кутиев. Сообщение надписи Утухегаля, царя Урука, об изгнании кутиев из Южной Вавилонии и возвращении царственности в Шумер. Гибель Утухегаля, переход власти к его брату(?) Ур-Намму. Перенос столицы из Урука в Ур. Полное изгнание кутиев, объединение под властью Ур-Намму всей Южной Месопотамии и принятие им титула «царь Шумера и Аккада». Ур-Намму — основатель III династии Ура, при которой последовательно правили пять представителей одной семьи. В соответствии с данными ШЦС в истории Шумера это был третий случай, когда царственность находилась в городе Уре. Отсюда современной название этой династии — III династия Ура.

Правление сына Ур-Намму Шульги — время расцвета государ-

ства Ур III. Основные направления внешней политики. Во 2-ой половине правления Шульги, которое длилось 48 лет, государство Ур III вступило в период быстрой территориальной экспансии, которая была направлена главным образом на восток от Тигра и в юго-западный Иран. Процесс подчинения этих территорий и включения их в состав государства Ур III, который начался в 24-й год правления Шульги, был завершён вскоре после его смерти. Дипломатические и торговые отношения государства Ур III с городами Восточного Средиземноморья (Туттуль, Эбла, Уршу, Библ). Дипломатические браки царей Ур III с дочерьми правителей Мари, Аншана, Симашки и др.

Внутренняя политика. Активная внешняя политика сочеталась с целенаправленной политикой внутри государства. Законы Ур-Намму (на самом деле они были составлены, вероятно, в правление Шульги: Yildiz, 1981; Kramer, 1983) и собрание судебных протоколов (шум. *di.til.la*) как отражение законодательной теории и практики того времени. Осуществление серии важнейших политических, административных и экономических реформ, в результате которых Южная Месопотамия превратилась в высокоцентрализованное бюрократическое государство. Изучение письменных памятников времени Шульги и всего периода Ур III привело исследователей к заключению, что все эти реформы были проведены согласно заранее продуманному грандиозному плану, автором которого был, несомненно, сам Шульги. Об этом говорит и краткость периода, за который они были реализованы (менее 20, а скорее всего 10 лет), и исключительная согласованность всех уровней государственных структур Ур III.

Разделение территории государства Ур III на две части: центр (собственно Шумер и Аккад) и периферия (широкая зона к востоку от центра, на территории которой располагались военные поселения, поддерживавшие здесь порядок). Центр был разделён на 12 провинций, примерно соответствовавших территориям древних городов-государств. Они управлялись чиновниками, которых назначал сам царь из числа местной знати. Чиновники имели широкие полномочия, под их контролем находились все земли территории, в том числе и храмовые хозяйства, они отвечали за поддержание ирригационной системы и могли выступать в роли главного судьи на данной территории. В каждой провинции параллельно гражданской существовала и военная администрация.

Все ресурсы страны (материальные и трудовые) были объединены в рамках единого централизованного государственного / царского хозяйства. Некоторые исследователи считают, что по-прежнему существовали община и общинный земельный фонд (Дьяконов, 1983: 269), но никаких следов этой структуры в документах найти пока не удалось.

Важную роль в экономике государства играла единая централизованная система налогов и сборов, посредством которой разнообразные ресурсы провинций (продукты земледелия и скотоводства, рыба, ремесленные изделия) собирались в единые централизованные фонды, из которых каждая провинция могла в свою очередь получить те виды необходимых ей продуктов, которые в ней не производились или производились в недостаточном количестве. Количество и характер ресурсов, поступающих от каждой отдельной провинции, зависели от экономических возможностей самой провинции, например из Лагаша поступало главным образом зерно, а из Уммы — изделия из дерева, кожи, тростника. В рамках этой системы, называвшейся *bala* (шум. «очередность»), не только происходили сбор и перераспределение материальных ресурсов каждой провинции, но также учитывались и соответствующим образом использовались и ее трудовые ресурсы. Сотни взрослых работников обоего пола (шум. *guruš* и *gēme*), учтенных в специально составленных списках, призывались на государственные работы из отдельных провинций, и их труд также входил в общегосударственный фонд-*bala*; при необходимости рабочая сила могла перебрасываться из одной провинции в другую.

Большая часть работников получала за свою работу продукты (главным образом, зерно, масло и шерсть). Размер оплаты зависел от возраста и статуса работника, но не мог быть ниже биологически необходимой прожиточной нормы. Часть ремесленников и чиновников получали, кроме того, служебные земельные наделы на государственных землях. Организация строгой системы учета и контроля. Огромная бюрократическая машина государства Ур III. Вся документация велась на шумерском языке, который к этому времени, по-видимому, был вытеснен из повседневного употребления аккадским языком и использовался только в письменной сфере.

Государство Ур III как попытка создания универсального шумеро-аккадского государства в форме единой храмово-государствен-

ной общины. Официальная «идеология» (обожествление царей, создание ШЦС и возникновение учения о «божественном» происхождении царственности, царские надписи, гимны, религиозные и исторические сочинения) и общественное сознание. Официальные культы (упорядочение общегосударственного пантеона во главе с богом Энлилем) и семейные боги (частные архивы городских семей, юридические документы, письма). Искусство и архитектура (строительство зиккуратов, стелы из Лагаша, стела Ур-Намму).

Усиление внешней угрозы: распространение западносемитских (аморейских) полукочевых племен по территории Восточного Средиземноморья и наступление их на Месопотамию. Попытки царей Ур III противостоять нашествию амореев: строительство крепостей, стены «против амореев» в правление Шу-Сина. Ибби-Син — последний правитель династии. Противоречивые данные о состоянии государства в период его правления. По отчетам от 15-го года правления Ибби-Сина, на украшения дворца и храмов было израсходовано 15 кг золота и 75 кг серебра. С другой стороны, есть свидетельства усиления внутренней нестабильности государства уже в первые годы Ибби-Сина:

- последовательное прекращение использования общегосударственных датировочных формул и введение местных датировок (в городе Пузриш-Дагане со 2-го года Ибби-Сина, в Гирсу с 3-го, в Умме с 4-го, в Ниппуре с 8-го);
- уже в начале правления Ибби-Сина провинции одна за другой прекращают выплаты налогов центру;
- после 9-го года правления Ибби-Сина (2020 г.) полностью исчезают следы существования системы *bala*.

Возникновение угрозы голода в Уре: Ибби-Син послал своего военачальника Ишби-Эрру на север для закупки зерна, однако тот, воспользовавшись случаем, основал собственную династию в городе Исине (переписка Ибби-Сина с Ишби-Эррой как источник по истории периода). Постепенный распад государства Ур III в последние годы правления Ибби-Сина. Письменная традиция о причинах крушения государства Ур III: нашествие внешних врагов, амореев с запада и эламитян с востока (тексты «плачей по городам»).

Усиление угрозы со стороны Элама, постепенно занимавшего территории, отпадавшие от Ура. Набег эламитян на Вавилонию, захват и разграбление города Ура, пленение царя Ибби-Сина (2004 г.).

Оккупация эламитами Ура в течение 7 лет (пока их не изгнал оттуда правитель Исины Ишби-Эрра). Смерть Ибби-Сина в эламском плену.

Сравнение архаической цивилизации Шумера с другими архаическими цивилизациями Древнего мира (египетской, индской, крито-микенской). Общие типологические черты архаических цивилизаций и их специфические особенности. Исключительное значение архаических цивилизаций в истории человечества.

## 6. Соседи Месопотамии в III тыс.

Восточные соседи Месопотамии. Элам: особенности природных условий (равнина и горы как часть единого природного комплекса). Высокий уровень развития сельскохозяйственного производства и возникновение государственности с центрами в Сузах и в Анчане (Аншане), появление иероглифической письменности (конец IV тыс.). Характер документов: учетно-хозяйственные записи храмового (?) хозяйства. Нерешенные проблемы дешифровки протоэламского письма (работы А. А. Ваймана). Тесные связи Элама и Шумера (торговые и военные), взаимовлияние культур.

Горные народы Загроса: луллубеи, кутии, субареи. Торговые связи Шумера с Востоком. Топонимы Аратта, Маган и Мелухха в шумерских эпических текстах.

Западные соседи Месопотамии: Восточное Средиземноморье (Сирия, Финикия, Палестина) как связующее звено между Египтом, Малой Азией, Месопотамией и странами Эгейского моря. Роль межрегиональной торговли в развитии Восточного Средиземноморья. Основные торговые пути: Нижняя Месопотамия — Сирия, Египет — Палестина, Палестина — Месопотамия. Высокая плотность населения. Крупные городские центры Сирии: Хамат, Халеб, Алалах, Уршу, Каркешмиш, Эмар. Сирия как район прохождения важнейших путей межрегиональной торговли.

Характер торговли: торговля в обществах ранней древности как особая форма обмена. Организация производства продуктов, необходимых для торговли. Предметы торговли: зерно, рыба, шерсть, ткани, металлы, драгоценные материалы, предметы роскоши.

Работа итальянской археологической миссии в Сирии в 1970-е годы. Раскопки в Телль Мардихе (Эбла). Основные источники по

истории Эблы: памятники материальной культуры (монументальные сооружения, дворцы и храмы; памятники искусства и быта) и клинописный архив (17 тыс. табличек: административные, словарные, юридические, литературные и эпистолярные тексты).

Город Эбла — местоположение и природные условия. Стратегическое положение Эблы как центра важнейших торговых путей, проходивших между Евфратом и Средиземным морем, контролирующего источники снабжения лесом и серебром.

Государство Эбла как политическая структура. Хронологические рамки существования государства: начало III тыс. — конец III тыс. Царь Эблы Ибби-Зикир — современник египетского фараона Пиопи I. Территориальные границы: примерно 200 км с севера на юг, на западе до долины Антиохии, на востоке до территории Джаббуль; в разные периоды границы могли изменяться.

Данные о политической истории государства Эблы. Политические и хозяйственные связи Эблы с городами Верхней (Северной) Месопотамии. Торговые и военные связи Шумера с Эблей и другими городами Сирии. Походы аккадских царей Саргона и Нарам-Сина в Сирию. Разрушение аккадцами города Эблы (около 2225 г.).

Данные государственного архива Эблы о структуре экономики и управления. В основе ее экономики в соответствии с характером природных условий (отсутствие крупных рек и больших территорий, пригодных для ведения крупного зернового хозяйства) лежало не земледелие, а скотоводство и производство шерсти. «Эбла — империя, построенная на спинах пастухов» (И. Гельб). Важная роль ремесла и торговли в хозяйственной жизни Эблы. Шерсть и ткани — важнейшие предметы экспорта. Сравнительная характеристика Эблы (Северная Сирия) и Лагаша (Шумер).

Эбла — великая письменная цивилизация Северной Сирии, достигшая своего расцвета к середине III тыс. Эблаитский язык — чрезвычайно архаический язык семитской языковой семьи (принято относить наряду с аккадским к восточносемитской ветви; в современной науке говорят осторожнее не об эблаитском языке, а о семитских языковых формах в текстах из Эблы). Интерпретация эблаитской письменности — вариант шумерского клинообразного письма, заимствованный у староаккадских писцов. Эблаитские тексты — как источник нового взгляда на историю Восточного Средиземноморья в III тыс. Открытие эблаитской цивилизации заставило исследователей пересмотреть и сложившиеся взгляды на

общий характер развития ранних цивилизаций и внести некоторые коррективы в устоявшиеся представления:

- нельзя утверждать, что все ранние цивилизации были расположены (возникли) на великих реках;
- нельзя утверждать, что все ранние цивилизации были основаны на производстве зерна;
- своих высших форм цивилизации в исторический период могли достигнуть на основе избыточного производства двух видов продуктов: зерна (Шумер), шерсти (Эбла);
- отсутствие собственных природных ресурсов (камень, дерево, металлы) играет ограниченную роль в формировании ранних цивилизаций.

Прибрежные города Восточного Средиземноморья в III тыс.: Библ, Угарит.

Полуоседлое и пастушеское население Сирии, Палестины и Северной Аравии. Данные о масштабных изменениях климата (в южной и юго-восточной Европе, на Балканах, на Ближнем Востоке) в конце III тыс. и их влиянии на характер хозяйственной деятельности населения (уменьшение количества осадков, сокращение территорий, пригодных для скотоводства). Передвижения западносемитских полукочевых племен (амореев) в конце III тыс. Разрушение Библа, Эблы и других городов.

Сирийская пустыня (Хамад) — отправная точка трех великих семитских миграций в древности (по И. Гельбу):

аккадцы — в какой-то неизвестный нам период древности (до IV тыс.);

амореи — конец III — начало II тыс.;

арамеи — с XII в.

## Часть IV

# МЕСОПОТАМИЯ ВО II ТЫСЯЧЕЛЕТИИ

### 1. Основные итоги исторического развития Месопотамии в III тыс. Месопотамия в начале II тыс.

Общая ситуация на Ближнем Востоке в конце III — начале II тыс. Серьезные климатические и природные изменения в регионе (уменьшение общего количества осадков, сокращение территорий, пригодных для выпаса скота). Массовые передвижения западно-семитских полукочевых скотоводческих племен из района Сирийской степи на северо-запад (Восточное Средиземноморье) и северо-восток (Месопотамия). Движение хурритских племен на север и северо-запад Месопотамии и Восточного Средиземноморья.

**Аморей.** Происхождение термина «аморей» (шум. *mar.tu*, акк. *amurru*, букв. «западный»): в текстах из Месопотамии, начиная с середины III тыс., этим термином обозначали группу родственных западносемитских племен, которые обитали к западу от Месопотамии, занимаясь полукочевым скотоводством.

Постепенная инфильтрация амореев в Месопотамию во 2-й половине III тыс. Двойственное отношение местного населения к амореям: аморей, уже обосновавшиеся в городах, воспринимаются как «свои» (по документам хозяйственной отчетности конца III тыс.), негативное отношение к амореям, продолжавшим вести полукочевой образ жизни в рамках племенных структур (литературно-мифологический текст «Женитьба бога Амурру»).



Распад государства III династии Ура. Массовое перемещение на территорию Месопотамии западносемитских скотоводческих племен. Полная политическая и хозяйственная дезинтеграция Южной Месопотамии в начале II тыс. Попытки городов выживать самостоятельно в отсутствие централизованной политической власти. Возникновение местных династий в отдельных городах. Аморейские племена как важнейшая политическая и военная сила в Месопотамии в начале II тыс. Союзы правителей городов с аморейскими вождями. Постепенный переход власти во многих городах к аморейским династиям.

Процесс взаимовлияния местного аккадского и пришлого аморейского населения. Общественно-политические изменения в городах Месопотамии в период правления амореев: укрепление института царской власти (распространение концепции божественности царя) и усиление роли царского земельного фонда как источника существования значительной части населения, ослабление экономических позиций храмов, расширение масштабов частноправовой деятельности.

Проблема хронологии истории Месопотамии II тыс. Запись наблюдения за восходом планеты Венеры по отношению к восходу Солнца, произведенная в правление царя Аммицадуки, — точка отсчета абсолютной хронологии Месопотамии и всего Древнего Ближнего Востока во II тыс. Три варианта предлагаемой хронологии: краткая, средняя и длинная. Средняя хронология (С. Смит, М. Сидерский, В. В. Струве) — как наиболее приемлемый на данном уровне наших знаний вариант хронологии.

Хронология старовавилонского периода: 2000–1600 гг.

Периодизация старовавилонского периода:

2000–1800 — династии Исина и Ларсы (Isin-Larsa Dynasties = Early Old Babylonian).

1800–1600 — I вавилонская династия (1<sup>st</sup> Dynasty of Babylon = Late Old Babylonian).

Основные источники по истории Месопотамии старовавилонского периода: памятники материальной культуры, в том числе раскопанные археологами дворцы, храмы и жилые кварталы городов, и огромное количество текстов (литературно-религиозные, хозяйственные, юридические, учебные, письма, договоры, царские надписи и т.п.), найденных в ходе этих раскопок.

## 2. Возникновение аморейских династий в Месопотамии

### 1. Город Исин в конце III — начале II тыс. (I династия Исина)

Список правителей I династии Исина с датами правления (этот и другие приведенные ниже списки правителей важнейших городов Месопотамии с условными датами правления приводятся по изданию: *Halla W., Simpson W. K. The Ancient Near East: A History. New York, 1971*):

Ишби-Эрра	2017–1984
Шуилишу	1984–1974
Иддин-Даган	1974–1953
Ишме-Даган	1953–1934
Липит-Иштар	1934–1823
Ур-Нинурта	1923–1895
Бур-Син	1895–1973
Липит-Энлиль	1873–1868
Эрраимитти	1868–1860
Энлильбани	1860–1836
Замбия	1836–1833
Итерпиша	1833–1830
Урдукуга	1830–1827
Синмагир	1827–1816
Дамикилишу	1816–1794

Местоположение города Исина (совр. Ишан Бахрийят) — в центральной части Южной Месопотамии, примерно в 30 км южнее Нишпура. Исин в III тыс. — один из важных провинциальных центров государства Ур III. Основные источники по истории Исина в начале II тыс.: ШЦС, царские надписи, датировочные формулы, надписи на печатях, архивы государственных ремесленных мастерских, письма и хозяйственные документы.

Усиление внутренней нестабильности в Южной Месопотамии в конце правления Ибби-Сина (2028–2004 гг.), последнего царя III династии Ура. Сокращение территории государства до территории собственно города Ура и его нома. Дезорганизация государственного хозяйства, разорение и уничтожение хлебных складов, голод в городах.

Переписка царя Ибби-Сина с его военачальником Ишби-Эррой, посланным на север для закупок зерна для голодающих горо-

жан Ура. 2021 г. — начало самостоятельного правления Ишби-Эрры в городе Исине (Иссин). В 2017 г. Ишби-Эрра провозгласил себя царем и основал свою династию, I династию Исина (2017–1794 гг.). 2004 г. — захват города Ура эламитами, гибель царя Ибби-Сина. 1996(?) г. — переход Ура под власть Ишби-Эрры. Исин — самое сильное государство этого времени в Южной Месопотамии.

Внутренняя политика царей Исина. Исин как преемник государства Ур III. Преемственность в характере царской титулатуры (акк. *šar kibrāt erbê/erbettim* «царь четырех сторон света»), обожествление царей Исина, создание гимнов в честь царей Исина в традициях царских гимнов периода Ур III, использование шумерского языка в канцелярии и при составлении царских надписей и гимнов, следование урским традициям в изобразительном искусстве. Попытки сохранить прежнюю систему централизованного управления хозяйством в рамках государства Исин.

Строительная деятельность первых царей Исина: восстановление разрушенного города Ура, строительство стены вокруг Исина и оборонительных сооружений против амореев. Надпись царя Ишме-Дагана об освобождении жителей города Ниппура от налога и воинской повинности — важный источник по изучению социальной структуры общества Исина начала II тыс.

Царь Липит-Иштар — последний из потомков Ишби-Эрры, бывших царями Исина. Законы Липит-Иштара (далее — ЗЛИ) — важнейший памятник по истории периода, составленный на шумерском языке. Появление ЗЛИ и ряда других крупных законодательных памятников в старовавилонский период как следствие значительных изменений в обществе и общественном сознании.

Границы государства Исин при Ур-Нинурте, преемнике царя Липит-Иштара, по царским надписям: от Эреду до Ниппура. Строительная деятельность Ур-Нинурты в Ниппуре. Пример судопроизводства времени Ур-Нинурты (запись судебного разбирательства дела об убийстве в Ниппуре).

Обычай временной «замены» царя в случае каких-либо неблагоприятных предсказаний — легенда или реальная практика того времени? Упоминание о событии такого рода, происшедшем в Исине в правление царя Эрраимитти: «Эрраимитти посадил на престол Эн-лильбани, садовника, в качестве подмены и возложил на главу его тиару царственности. Эрраимитти, съев во дворце своем горячей

каши, умер, а Энлиль-бани не сошел с престола и был поставлен на царство».

Социальные мероприятия Энлиль-бани (по царской надписи): установление «справедливости», сокращение налогов и трудовой повинности для некоторых категорий населения: «мушкенум каждый месяц (только) 4 дня пусть отработает (на повинности)».

Первые (со времен аккадского царя Нарам-Сина) достоверные сведения о связях Египта и Месопотамии: клад месопотамских резных печатей времени I династии Исина, найденный в местечке Тод в Египте в слоях времени фараона Аменемхета II (XII династия, 2000–1785 гг.).

Постепенное уменьшение сферы влияния Исина под давлением наступающих царей Ларсы. Сокращение границ государства до территории собственно Исина и его окрестностей. Борьба Исина и Ларсы за лидерство в Южной Месопотамии. Завоевание Исина Ларсой (1794 г.).

## *2. Город Урук в начале II тыс.*

Список правителей Урука:

Синкашид	1865–1832
Синэрибам	1832–1826
Сингамиль	1826–1823
Илумгамиль	1823–1822
Этейя	1822–1821
Анам	1821–1816
Ирданене	1816–1809
Рим-Анум	1809–1805
Набилишу	1805–1802

Местоположение города Урука (совр. Варка) — юго-запад Южной Месопотамии. Урук как древнейший шумерский культовый центр. Урук в составе государства Ур III. Основные источники по истории Урука в начале II тыс.: царские надписи, надписи на печатях и кирпичах-штампах (специальным штампом делался оттиск на еще сырых глиняных кирпичах), административные и частно-правовые документы.

После падения III династии Ура Урук находился под контролем Исина (в правление исинских царей от Ишби-Эрры до Липит-Иштара) и Ларсы (со времени правления Гунгуннума(?)). Сведения

о состоянии храмового хозяйства в Уруке в начале II тыс. Частно-правовые и административно-хозяйственные тексты из Урука.

Синкашид — основатель самостоятельной династии в Уруке. Строительные надписи и кирпичи-штампы с именем Синкашида. Упоминания в царских надписях о ценах-тарифах (шум. *ganba*) в Уруке в его правление: за 1 сикль серебра можно было получить 3 гур (900 л) зерна либо 12 мин (6 кг) шерсти, либо 10 мин (5 кг) меди или 3 бан (30 л) растительного масла, т. е. примерно в три раза больше, чем обычно. Предположительные причины этого «процветания»: хозяйственный подъем, дороговизна серебра, пропагандистский прием. Возможно, имелась в виду «ритуальная» меновая стоимость, которая могла быть установлена на время праздника или строительства храма.

Связи правителей Урука с амореями (Синкашид — «царь (племени) амнанум»), союзные или родственные? Отношения правителей Урука с правителями других городов-государств Южной Месопотамии (Ларса, Вавилон). Завоевание Урука Ларсой.

### 3. Город Эшнунна в начале II тыс.

Список правителей Эшнунны:

Итурия	2030–2020
Шуилия	2020–2010
Нурахум	2010–2000
Кирикири	2000–1990
Билалама	1990–1980
Ишаррамассу	1980–1970
Уцуравассу	1970–1960
Азузум	1960–1950
Ур-Нинкимара	1950–1940
Ур-Нингиззида	1940–1930
Ипик-Адад I	1930–1920
Абдиэрах	1920–1910
Шикланум	1910–1900
Шаррия	1900–1890
Белакум	1890–1880
Варасса	1880–1870
Ибаль-пи-Эль I	1870–1860
Ипик-Адад II	1860–1840

Нарам-Син	1840–1819
Дадуша	1819–1785
Ибаль-пи-Эль II	1785–1762

Местоположение города Эшнунны (совр. Телль Асмар) — северо-восток Южной Месопотамии. Важная стратегическая позиция города; Эшнунна — перекресток путей: север-юг (Ашшур — Исин / Ларса) и запад-восток (Вавилон — Элам). Основные источники по истории Эшнунны старовавилонского периода: письма из царского архива, документы хозяйственной отчетности, надписи на печатях.

Эшнунна в составе государства III династии Ура. С XXI по середину XIX в. Эшнунна находилась под контролем Исины, затем Ларсы. Правители города носили титул *энси* (шум. *énsi*, а не *лугаль*, шум. *lugal* «царь», т. е. не называли себя царями), поддерживали дружественные отношения с группой аморейских племен, связанных союзническими отношениями с Исином. Династические браки: правитель Эшнунны Нурахум выдал свою дочь замуж за Ушашума, сына Абдаэля, главы амореев. Один из его преемников Билалама выдал дочь за правителя города Сузы (Элам).

Археологические и текстуральные свидетельства увеличения численности населения города Эшнунны (отчасти, вероятно, и за счет амореев) и расширения застроенных городских кварталов. Данные об аморейских «кварталах» в Эшнунне. Важная роль торговли, особенно с Востоком, в хозяйственной жизни города-государства.

Эшнунна с середины XIX по середину XVIII в. Усиление Эшнунны в правление Ипик-Адада II. Значительное расширение внешних границ государства. Принятие Ипик-Ададом царского титула и прижизненного обожествления. Тесные связи Эшнунны и Ашшура. Имя Ипик-Адада упоминается в ассирийских хрониках; он вел строительство в ассирийском городе Нерибтум, где найдены таблички с его датировками и кирпичи-штампы с его именем. Предположение о тождестве царя Эшнунны Нарам-Сина и правившего в это же время царя Ашшура, носившего то же имя, как основание для предположения о контроле Эшнунны над Ашшуром в этот период.

Важная роль Эшнунны в борьбе за лидерство между сильнейшими городами Месопотамии. Отношения с Ларсой и Вавилоном. 1762 г. — разгром армии Эшнунны вавилонянами. 1756 г. — захват города Эшнунны войсками Хаммурапи. Окончательное

включение территории Эшнунны в состав вавилонского государства.

Законы из Эшнунны (далее — ЗЭ). Составлены в правление Дадужи, предпоследнего царя Эшнунны (раньше считалось, что они были созданы в правление Билаламы). Текст законов начинается с перечисления цен-тарифов: 1 сикль серебра эквивалентен 3 гурам ячменя (300 л), 6 миам шерсти (3 кг), что соответствует традиционным нормативам, существовавшим в Месопотамии. Семейное право: патриархальная семья, родичи имеют право первоочередного выкупа отчуждаемого семейного надела. Уголовное право: нанесение вреда карается денежным возмещением (отсутствует принцип талиона, лат. *talio* «возмездие (равное преступлению)»), дела об убийстве и особо крупных кражах отнесены к юрисдикции царя. Законы о рабах: рабы и рабыни, прогоняемые через Эшнунну (на продажу или на поселение) должны иметь выбриваемый на голове рабский знак-аббуттум (акк. *abbuttum*) и быть заключены в кандалы и шейную колодку. Местные рабы также не могут выходить за пределы города иначе как закованными и с особого разрешения хозяина. Социальное деление общества по ЗЭ: полноправные свободные — авилумы (акк. *awilum*), владевшие наследственными земельными наделами, зависимые — мушкенумы (акк. *muškēnum*), получавшие жалованье или наделы за службу, и рабы — вардумы (акк. *wardum*).

#### 4. Город Ларса в XX–XVIII вв.

Список правителей Ларсы:

Напланум	2025 (?)
Эмицум	2004 (?)
Самиум	1976 (?)
Забайя	1941 (?)
Гунгунум	1932–1905
Абисарихи	1905–1894
Суму-Эль	1894–1865
Нур-Адад	1865–1849
Синиддинам	1849–1842
Синэрибам	1842–1840
Синикишам	1840–1835
Цилли-Адад	1835–1834

Варад-Син 1834–1822

Рим-Син 1822–1763

Местоположение города Ларсы (совр. Сенкере). Упоминания о Ларсе в документах III династии Ура. Основные источники по истории Ларсы в старовавилонский период: документы хозяйственной отчетности храмов и дворца, частнопровые документы (архивы отдельных хозяйств и частных лиц), письма, царские надписи, царские гимны, датировочные формулы, Царский список из Ларсы (англ. Larsa King List, список перечисляет 16 правителей до времени Самсуилуны).

Обстоятельства возникновения царства Ларсы в начале II тыс. остаются неясными из-за скудости источников. Первые 4 правителя Ларсы (до Гунгунума) — вожди аморейских племен юго-восточного Двуречья, возможно, племени амнанум. От первых трех правителей никаких надписей не сохранилось. Имя четвертого, Забайи, упомянуто в надписи, отштампованной на кирпиче, где назван его титул: вождь амореев (*rabiān amurrim*).

Усиление самостоятельности Ларсы со времени правления Гунгунума, брата Забайи: все правители Ларсы, начиная с Гунгунума, носят титул царя (шум. *lugal*). Успешные военные походы Гунгунума против Элама. Активная строительная и культовая деятельность. Расширение границ государства, переход под власть Ларсы города Ура. Возобновление межрегиональной торговли: торговля с Индией через о-в Дильмун (Бахрейн). Впервые после длительного перерыва появляются, правда в очень небольшом количестве, административно-хозяйственные и частнопровые документы.

Ларса с конца XX до середины XIX в. (правление Абисарихи и Суму-Эля). Усиление соперничества между Ларсой и Исином за лидерство в Южной Месопотамии. Первые военные столкновения с Исином. Успешные войны с царствами Казаллу (северо-запад Южной Месопотамии) и Киша. Попытки решить актуальную для хозяйственной жизни Ларсы проблему водоснабжения путем прокладки многочисленных новых и расширения старых каналов. Рост числа административно-хозяйственных и частнопровых документов.

Внутренний кризис в Ларсе после смерти царя Суму-Эля. Катастрофический разлив Евфрата и Тигра — результат природной (необычайно сильное таяние снегов в горах Армении) или технологической деятельности (отсутствие общего контроля за проведе-



нием новых каналов, намеренное перекрытие дамбой канала, снабжавшего Ларсу водой)? Разрушения, голод и бегство населения из Ура и Ларсы.

Приход к власти Нур-Адада, «одного из многих», и его деятельность по стабилизации ситуации. Надписи Нур-Адада — важнейший источник по истории периода. Восстановление порядка, возвращение населения в города, деятельность по восстановлению водной системы, введение новых льготных цен-тарифов (шум. *gan-ba*). В соответствии с ними 1 сикль серебра можно было обменять на 2 гур (600 л) зерна, 2 бан (20 л) растительного масла, 10 мин (5 кг) шерсти или 10 гур (3000 л) фиников, т. е. на единицу серебра продуктов выдавали в два раза выше нормы (см. выше: тарифы, установленные при современнике Нур-Адада Синкашиде, царе Урука, где выдачи на единицу серебра в три раза превышали норму; ср. также тарифы в ЗЭ и см. ниже тарифы, установленные преемником Нур-Адада Синиддинамом. Строительная деятельность Нур-Адада: новый царский дворец в Ларсе, здания храмов в Уре.

Ларса в 1849–1834 гг. Правление царей Синиддинама, Синэрибама и Синикишама. Завершение восстановления водоснабжающей системы, начавшегося при Нур-Ададе. Данные о работе над новыми ирригационными проектами (по сохранившимся от этого времени административно-хозяйственным документам и переписке чиновников). Меры по упрочению социальной стабильности: упоминания в царских надписях о необычно высокой плате государственным работникам, трудившимся на сооружении каналов, и о действовавших ценах-тарифах (шум. *ganba*): на 1 сикль серебра можно было получить 4 гур (1200 л) зерна, 12 гур (3600 л) фиников, 15 мин (7,5 кг) шерсти, 2 бан (20 л) растительного масла или 5 бан (50 л) животного жира. Успешные войны с Вавилоном, Эшпунной и Эламом.

Некоторое ослабление Ларсы к 30-м годам. XIX в. Возникновение царства Урук на территории между Исином и Ларсой. Неудачная борьба Ларсы с царством Казаллу, союзником которого было аморейское племя мутябаль. Недолгое правление Цилли-Адада (1835 г.), который в своих надписях называет себя не царем (шум. *lugal*), а правителем (шум. *énsi*). Приход к власти в Ларсе династии Кудурмабука, и новое возвышение Ларсы.

Захват власти в городах аморейскими вождями как один из вариантов возникновения новой династии. Обширная территория на юго-востоке Месопотамии, включавшая, вероятно, и царство Лар-

сы, в старовавилонский период называлась Ямутбала (Jamutbala, Emutbala), поскольку здесь расселилось одно из аморейских племен, племя ямутбала, которое и контролировало эту территорию. В середине XIX в. вождем этой группы амореев стал Кудурмабук, сын Симти-шилхака, эламитаинин, судя по имени и отчеству (умер после 1814(?) г.).

Аморей, будучи ведущей политической и военной силой региона, принимали активное участие в борьбе за лидерство между городами. Именно победа над войском Казаллу и его союзников, племени мутиябаль, позволила, вероятно, Кудурмабуку, освободив Ларсу, посадить на престол здесь сначала своего старшего сына Варад-Сина, а после смерти последнего, его брата Рим-Сина.

Надписи, составленные от имени Кудурмабука и его сыновей, Варад-Сина и Рим-Сина, — исключительно важный источник по истории Ларсы. Язык и лексика надписей: традиции и инновации. Жанры надписей: строительные, посвященные, гимны, письма к богам. Активная строительная деятельность Варад-Сина — более 30 строительных надписей как продолжение традиций шумеро-аккадских правителей.

61 год правления Рим-Сина — время исключительного политического и хозяйственного подъема Ларсы. Основные соперники Ларсы — цари Урука, Исины, Вавилона. Первая половина правления Рим-Сина. Активная военная политика и расширение границ Ларсы в 1809–1793 гг.: 1802 г. — возвращение контроля над Ниппуром, 1801 г. — завоевание Урука, 1793 г. — завоевание Исины. Обожествление Рим-Сина, введение новой системы отсчета лет от года завоевания Исины («новой эры»). Ларса — самое сильное государство Месопотамии этого периода, ее границы простираются от Ниппура до Персидского залива.

Вторая половина правления Рим-Сина: полное отсутствие сведений о деятельности царя (нет царских надписей, введены единообразные датировочные формулы, последовательно фиксирующие года «эры Исины», которые не содержат никакой исторической информации). Основной источник по истории данного периода — административно-хозяйственные и частноправовые документы и письма, семейные архивы. Данные археологии о жилых кварталах Ура и Ларсы.

Предположения о реформе управления, предпринятой Рим-Синем: централизация управления, усиление власти дворца в Ларсе

в плане сбора налогов и повинностей, которые ранее, вероятно, собирались местными храмами и оставались в их распоряжении; усиление государственного контроля над межрегиональной торговлей; изменения в управлении обрабатываемой землей (начало развития института служебных наделов-ильков, акк. *ilkum*). Направление реформ Рим-Сина во многом предвосхищало реформы Хаммурапи.

Пассивная внешняя политика, отсутствие какой-либо видимой реакции на постепенное усиление Хаммурапи Вавилонского и приближения территории Вавилонии к границам Ларсы. Осада и завоевание Ларсы войсками Хаммурапи (1763 г.). Ларса в рамках Вавилонии. Сведения о Ларсе в переписке Хаммурапи с его местниками на юге.

### 5. Город Ашшур в начале II тыс. н.э.

#### Список правителей:

#### 17 царей, «обитавших в шатрах»

Ушпия	2010–2000
Киккия	2000–1990
Акия	1990–1980
Пузур-Ашшур I	1980–1960
Шалимаххе	1960–1940
Илушума	1940–1920
Эррешум I	1920–1900
Икунум	1900–1880
Саргон I	1880–1860
Пузур-Ашшур II	1860–1840
Нарам-Син	1840–1819
Эррешум II	1819–1814
Шамши-Адад I	1814–1781
Ишме-Даган I	1781–1757

Местоположение города — в среднем течении Тигра на его западном берегу как крупнейшей торговой фактории, связывающей Месопотамию с районами к востоку от Тигра. Основные источники по истории Ашшура начального периода: строительные надписи правителей и ассирийские царские списки начала I тыс. Имена первых 17 царей списка, названных «обитавшими в шатрах», — вероятно, поздняя интерполяция перечня предков одной из династий правителей Ашшура аморейского происхождения.

Первые сведения об Ашшуре. Вопрос о названии города и его населении. Этнический состав населения неясен: помимо аккадцев и хурритов существовали, вероятно, и другие неизвестные нам этнические группы. Ашшур в конце III тыс. — в составе государства Ур III (по крайней мере, в правление царя Амар-Сина, 2046–2038 гг.). Наместник из Ура (шум. *énsi*) контролировал в этот период внешнюю торговлю города (сохранилась надпись, составленная от его имени).

Ашшур в XX–XVIII вв. — «староассирийский» период (название условное, так как Ассирия как государственное образование возникла гораздо позже). Основные источники по истории этой эпохи: надписи правителей и торговый архив (около 20 тыс. табличек) из города Каниш (совр. Кюль Тепе в центральной Турции), где тогда существовала постоянная торговая фактория из Ашшура.

Ашшур в это время — небольшой, но весьма богатый город-государство. Основное занятие городского населения — торговля и ремесло (переработка сырья для торговли). Помимо самого города Ашшура в состав государства входило множество мелких сельских общин, жители которых занимались земледелием. Структура управления: во главе города-государства правитель ишшиаккум (акк. *iššiakkum*, шум. *énsi*), власть которого являлась наследственной. Важную роль играл городской совет и торговая организация. Чиновник *укулум*, избиравшийся городским советом, ведал административной и судебной властью. Ни один из правителей Ашшура вплоть до XIV в. (кроме Шамши-Адада и его сына Ишме-Дагана) не называл себя царем. Все официальные votивные надписи, посвященные главным образом строительству городских сооружений и храмов, составлялись от имени правителя и города.

Роль Ашшура как посредника в международной торговле. Основные предметы вывоза из Ашшура или через Ашшур: ткани и металлы (серебро, медь, свинец). Главные направления торговли: Северная Месопотамия — Северная Сирия — Малая Азия — острова Восточного Средиземноморья. Структура торговой организации (по архиву из Каниша): самоуправляющаяся организация, объединявшая торговцев-профессионалов, во главе — выборный совет, назначавший эпонима-казначая сроком на год и рассматривавший все споры и судебные иски торговцев. Надписи правителей Ашшура (Илушумы и его сына Эррешума), касающиеся освобождения от торговых пошлин.

Ашшур при амореях. Город Терка (ниже впадения Хабуба в Евфрат) — центр расселения западносемитского племени ханейцев. Завоевательная политика Шамши-Адада, одного из вождей этого племени. «Генеалогия» Шамши-Адада — один из вариантов аморейской племенной генеалогии (ср. с «генеалогией» Хаммурапи, см. ниже).

Создание Шамши-Ададом мощного государства, постепенно включившего всю территорию Верхней Месопотамии к западу и востоку от Терки. Захват города Экаллатума, ставшего резиденцией Шамши-Адада, а затем и города Ашшура (1814 г.), и изгнание оттуда правителя Эррешума II.

Ашшур в рамках державы Шамши-Адада. Захват администрацией Шамши-Адада контроля над важнейшими торговыми путями в Верхней Месопотамии и Северной Сирии. Экономический спад в Ашшуре в связи с ослаблением его позиций в международной торговле. Строительство и реставрация храмов в Ашшуре при Шамши-Ададе (по надписи Шамши-Адада). Усиление вавилонского влияния на Ашшур: появление в местном пантеоне шумеро-аккадских богов. Раздел управления государством между двумя сыновьями Шамши-Адада: запад с центром в Мари отдан Ясмах-Ададу, восток с центром в Экаллатуме — Ишме-Дагану.

Правление Ишме-Дагана в Ашшуре после смерти Шамши-Адада. Попытки заключить союз с Ясмах-Ададом против Хаммурапи. 1757 г. — поход армии Хаммурапи на Ашшур, потеря Ашшуром независимости. Ишме-Даган еще продолжал некоторое время править в Ашшуре, но уже, видимо, как правитель, зависимый от Хаммурапи.

### *6. Город Мари в начале II тыс.*

Список правителей:

Яггид-Лим	1820–1810
Яхдун-Лим	1810–1794
Суму-Яман	1794–1790
Ясмах-Адад	1790–1780
Зимри-Лим	1780–1760

Местоположение города Мари. Река Евфрат как главная ось, соединяющая крайние точки Ближневосточного региона от Средиземного моря на северо-западе до Персидского залива на юго-востоке. Мари (совр. Телль Харири) располагался в центральном

пункте этой оси — на среднем течении Евфрата на западном его берегу таким образом, что город господствовал над удобной переправой через реку и над дорогой вдоль реки, по которой проходили торговые караваны.

Археологические раскопки на территории Мари (по данным Ж. Маргерона). Основные источники по истории Мари начала II тыс.: памятники материальной культуры и письменности. Дворцовый архив из Мари (около 20 тыс. табличек): административные тексты, письма, культовые и художественные тексты на аккадском и хурритском языках.

Мари в III тыс. Этнический состав населения: очень небольшая шумерская прослойка, основная часть населения и пантеон — семитские, письмо, язык и календарь идентичны таковым же из Эблы. Гипотеза И. Гельба о существовании в III тыс. единого культурного и политического региона Киш—Мари—Эбла.

Мари и аккадское государство: поход Саргона против Мари и Эблы, брак дочери Нарам-Сина и правителя Мари. Мари в период Ур III: votивные надписи и оттиски печати наместника Ура в Мари. Период независимого существования города-государства Мари от времени упадка государства Ур III до 1820 г.; во главе города стояли наследственные правители-шакканаккумы (акк. *šakkanakku*), в их личных именах чаще всего упоминалось имя бога Дагана, вероятно, родового бога династии; источников из Мари от этого периода очень мало.

Усиление в XIX в. влияния аморейских племен в Сирии и Верхней Месопотамии. Возникновение аморейских династий в местных городах-государствах. Захват власти в Мари Яггид-Лимом, аморейским правителем небольшого города Цупрум. Предположение о соперничестве двух аморейских династий: одной с родовым богом Лим и другой с родовым богом Даган /Адад. Конфликт между Яггид-Лимом, правителем Мари, и Или-кабкаху, отцом Шамши-Адада, правителем Терки(?). Бегство семьи Шамши-Адада в Вавилон, где последний получил образование в духе шумеро-аккадских традиций.

Начало завоевательной деятельности Шамши-Адада. Расширение территорий с центром в Терке на запад и северо-запад (по Евфрату). Завоевание Мари войсками Шамши-Адада (около 1810 г.). Гибель царя Мари Яхдун-Лима и бегство Зимри-Лима, его сына, в Ямхад — враждебное Шамши-Ададу аморейское государство с цен-

тром в Халебе, располагавшееся к западу от Мари. Завоевания Шамши-Адада на востоке (по Тигру и к востоку от него). Создание обширной державы, занимавшей всю территорию Верхней Месопотамии.

Административная структура государства Шамши-Адада: деление территории на военные округа (не менее 14) во главе с царскими администраторами, которые контролировали местные органы власти, следили за правильным сбором дани и выполнением трудовой и воинской повинности. Старший сын Шамши-Адада, Ишме-Даган, был поставлен отцом правителем на востоке государства, в округе с центром в Экаллатуме, главной резиденции царя, а младший, Ясмах-Адад, в округе с центром в Мари (от поселений ниже Мари и выше к северу до излучины Евфрата), важнейшем центре державы Шамши-Адада на западе. Переписка Шамши-Адада и Ишме-Дагана с Ясмах-Ададом — важный источник по истории периода.

Мари в составе государства Шамши-Адада. Серьезные экономические трудности; сообщение о «дешевизне» продовольствия и шерсти в надписи Шамши-Адада: 1 сикль серебра эквивалентен 2 гур ячменя (600 л), 10 мин шерсти (5 кг) и 2 бан растительного масла (20 л), т. е. на 1 сикль серебра можно было приобрести примерно в два раза больше продуктов, чем обычно. Уменьшение объемов международной торговли в связи с разрушением прежней системы торговых путей.

Соперничество Шамши-Адада с Хаммурапи Вавилонским. Союзный договор и раздел «сфер влияния» (1783 г.). Распад государства Шамши-Адада после смерти последнего (1781 г.). Усиление военной экспансии Вавилона. Изгнание вавилонянами из Мари Ясмах-Адада и возвращение на престол Мари представителя прежней династии Зимри-Лима как верного союзника Хаммурапи.

Мари при Зимри-Лиме — по документам из дворцового архива. Восстановление положения города Мари как посредника в международной торговле. Сфера торговых связей Мари в этот период: Хацор, Северная Палестина, о-в Крит, Хаттуса в Малой Азии, территории по реке Дияле на востоке, Сузы и Анчан на юго-востоке, о-в Дильмун в Персидском заливе. Олово — один из главных предметов торговли, который шел через Мари на запад. Усиление роли городского совета и органов общинного самоуправления в ущерб значению центральной власти. Упадок оросительной системы, возникновение угрозы голода.

Обнаруженные археологами памятники материальной культуры города Мари периода правления аморейских династий. Прочные оборонительные стены, насыпи из гравия перед стенами, храм Шамаша (в нем найдено 9 табличек с описанием порядка жертвоприношений); малый дворец и большой дворец царя Зимри-Лима с их скульптурой и стенными росписями и огромным архивом — выдающиеся памятники архитектуры, искусства и письменности Месопотамии данного периода (макеты находятся в Лувре).

Продолжение военной экспансии Хаммурапи на северо-западе. 1762 г. — захват царства Мари, полное подчинение Зимри-Лима. 1760 г. — новый поход Хаммурапи против Мари. Уничтожение стен вокруг города и казнь царя Зимри-Лима. Полный упадок города и постепенное его разрушение.

### 3. Первая династия Вавилона

Список правителей I вавилонской династии:

Ашмаду	2000(?)
Абиямута	1980 (?)
Абидигана	1960 (?)
Мам-...	1940 (?)
Шу-...	1920 (?)
Дадбаная	1900 (?)
Сумуабум	1894–1880
Суму-ла-Эль	1880–1844
Сабиум	1844–1830
Апиль-Син	1830–1812
Синмубаллит	1812–1792
Хаммурапи	1792–1749
Самсуилуна	1749–1711
Абиэшух	1711–1683
Аммидитана	1683–1647
Аммицадука	1647–1625
Самсудитана	1625–1595

#### 1. Вавилон до Хаммурапи

Местоположение города Вавилона (ныне ряд городищ у города Хилле) — в 15 км севернее Киша на одном из рукавов Евфрата



Арахту. Этимология названия «Вавилон» остается неясной. Основные источники по истории Вавилона начала II тыс.: данные археологии, царские надписи, датировочные формулы, надписи на печатях, административно-хозяйственные и частнопроводные документы, законодательные памятники.

Первые упоминания названия «Вавилон» в аккадских текстах относятся ко времени Нарам-Сина (2254–2218 гг.): Вавилон, небольшой и незначительный город на территории аккадского государства. В период Ур III Вавилон уже административный центр обширной территории, в нем сидел наместник-энси из Ура, контролировавший этот регион. После разгрома Шумера эламитами и распада государства Ур III Вавилон постепенно оказался под контролем аморейских племен, обосновавшихся на окружавшей город территории (племена амнанум, яхрурум).

Первые «цари» Вавилона, предшественники Сумуабума, вероятно, его предки, вожди аморейского племени яхрурум, занимавшего территорию в окрестностях Вавилона. Аморейские корни I вавилонской династии (по царским надписям). «Генеалогия» I вавилонской династии как один из вариантов аморейской племенной генеалогии. Параллели между аморейскими племенными генеалогиями и библейскими генеалогиями.

Сумуабум — первый полновластный царь Вавилона. Территория его царства: города Вавилон, Борсиппа, Дильбат, вдоль каналов Арахту и Апкаллату, и город Куту на канале Ирнина. Строительство «Великой стены» Вавилона, окружавшей его исторический центр (Старый город). Необходимость возведения оборонительных сооружений для борьбы с территориальными притязаниями соседних царств: Киша, Казаллу и Ларсы.

Правление Сумулаэля: продолжение войн с соперничавшими царствами, поражение вавилонян от войска царя Ларсы Синиддинама, победа над Кишем и Казаллу, захват города Сиппара. Сабиум, наследник Сумулаэля, становится наместником отца в Сиппаре. Границы Вавилона постепенно расширяются на юг в направлении к Исину и Ниппуру.

Строительная деятельность Сумулаэля: сооружение новых крепостей и укреплений вокруг завоеванных городов, храмовое строительство. Возведение новых масштабных ирригационных сооружений.

Правление Сабиума, Апиль-Сина и Син-мубаллита. Постепен-

ное усиление военной мощи и экономического значения Вавилона. Вавилон — один из главных претендентов на лидерство в Южной Месопотамии. Временные военные союзы с другими городами для совместной борьбы с соперниками (военный союз с Кудурмабуком для борьбы против Казаллу). Расширение площади города Вавилона и строительство новой «Великой стены», окружившей новые городские кварталы (в правление Апилъ-Сина).

Вавилонская религия как сложная система, соединившая шумерские и семитские религиозные традиции. Основная структура пантеона (судя по древнейшим литературным памятникам, она уходила корнями в список богов, составленный в III тыс.).

Во главе списка находился Ану, небо. На протяжении всей истории Месопотамии он представлял собой некую тeneвую фигуру. Часть его атрибутов впоследствии перешла к другим богам, ранее всего к Энлилю, позднее к Мардуку в Вавилонии и Ашшуру в Ассирии. Главным атрибутом Ану была царственность, именно от него институт царственности и его символы спустились на землю. Довольно малозаметная подруга Ану Антум уже в ранний период была вытеснена богиней Иштар, богиней любви и войны, чья функция, связанная с плодородием, уходила своими корнями в IV тыс. (см. изображение шумерской богини Инанны на вазе из Урука). Позднее Иштар под разными именами (Астарт, Ашторет, Аштарот) была самой главной богиней всего Ближнего Востока. Ану первоначально был связан с городом Уруком, хотя со временем он оказался в тени богини Иштар, чей огромный храм Эанна, построенный в Уруке в IV тыс., был самым большим общественным сооружением того времени.

Сыном Ану считался главный бог города Ниппура Энлиль, чьей сферой было воздушное пространство и ветры, дующие в нем. В его распоряжении находились «Таблицы судеб», по которым определялись судьбы людей и богов. Позднее этот божественный атрибут перешел к Мардуку.

Одним из главных богов был также Эа (шум. Энки), владыка подземных чистых вод и подземного океана, на котором, в соответствии с вавилонской мифологией, располагалась земля. Именно Эа обучил человечество всем искусствам и ремеслам. Центром его культа был город Эреду.

Очень важным был культ астральных божеств:

– бога Солнца Уту (шум.) / Шамаша (акк.) (Сиппар и Ларса);

- бога Луны Нанны (шум.) / Сина (акк.) (Ур, Харран);
- богини планеты Венеры Инанны (шум.) / Иштар (акк.) (Урук, Киш, Аккад, ряд ассирийских городов);
- западносемитского бога дождя и бурь Адада (Хадада).

Другие боги вавилонского пантеона: Набу, покровитель писцов и мудрости (город Борсиппа), Нергал и Эрешкигаль, боги подземного мира (город Куту), Думузи (город Урук) и др. Храмовые ритуалы. Официальные и семейные культы.

К концу II тыс. вавилонский пантеон возглавил главный бог города Вавилона Мардук, который аккумулировал атрибуты многих других богов.

## *2. Хаммурапи — завоеватель и реформатор*

Ситуация в Месопотамии в момент вступления на престол Хаммурапи (1792–1750 гг.): важную роль в это время в Северной Месопотамии играло государство Эшнунна — мощное военное государство Шамши-Адада, самым сильным соперником Вавилона в Южной Месопотамии являлась Ларса. После того как Рим-Син, царь Ларсы, завоевал Исин (1792 г.), границы Ларсы подошли вплотную к границам Вавилона, но оба государства некоторое время еще сохраняли союзнические отношения, возникшие при Синмубаллите. Цари соперничающих городов в своей борьбе опирались на помощь аморейских племенных групп. Цель борьбы: захват территории, контроль над водными ресурсами и торговыми путями.

Внешняя политика Хаммурапи. Главная цель: объединение Месопотамии под властью Вавилона. Методы борьбы: не только путем прямого завоевания, на что в начале правления Хаммурапи сил явно не хватало, но и дипломатическими путями, заключая союзы с одними городами против других, при этом после достижения общей цели недавние союзники нередко становились врагами. Первое военное столкновение Хаммурапи с Ларсой: в 1787 г. армия Хаммурапи завоевала города Исин и Урук. Отсутствие реальных возможностей закрепить военные успехи, возвращение к отношениям союза с Ларсой. Отказ от союза с Эшнунной и заключение союзного договора с Шамши-Ададом (1783 г.).

Мирная деятельность Хаммурапи в первые годы его правления: строительство и восстановление храмов, городских стен, создание каналов, посвящение даров в храмы. Укрепление внутреннего положения, проведение административной реформы с целью усиления

царской власти, накопление военной мощи — основные направления политической деятельности Хаммурапи в первые десятилетия его царствования. Основная цель этой деятельности: консолидация и использование всех ресурсов и возможностей, возникавших в процессе превращения маленького города-государства в крупное территориальное государство. Активное личное участие Хаммурапи в государственном управлении и проведении реформ (по переписке Хаммурапи с его чиновниками и подданными).

Административная реформа (1768 г.). Разделение всей страны на области, территориально, вероятно, соответствовавшие прежним царствам. Управлять каждой областью назначались два чиновника; один из них контролировал местную администрацию, а другой занимался делами царского земельного фонда в области. Полное подчинение храмов в административном и хозяйственном отношении царю.

Судебная реформа: усиление единообразия в судопроизводстве, введение института «царского суда». Другие мероприятия Хаммурапи: упорядочение сбора налогов и вызова на повинности, строгий административный контроль над торговлей и т. п.

Законы Хаммурапи (далее — ЗХ) — самый обширный и детализированный памятник права Месопотамии. Содержание: несколько сот правовых норм, относящихся к уголовному, гражданскому и процессуальному праву. Внутренняя система ЗХ: нормы группируются по «предмету» регулирования, расположение норм внутри группы и переход от группы к группе происходит по ассоциативному принципу. Социальная структура вавилонского общества по ЗХ такая же, как в упоминавшихся выше ЗЭ: *авилумы*, *мушкенумы* и *вардумы*.

Военная экспансия Вавилона в последние 14 лет правления Хаммурапи. Успешные походы против Ашшура, Эшнунны, Элама, Ларсы, Мари. Объединение всей Южной и части Северной Месопотамии в единое государство под властью Вавилона. Важнейшие результаты деятельности Хаммурапи: Юг утратил свою историческую роль, политическая доминанта переместилась на Север (имеется в виду север Южной / Нижней Месопотамии) и оставалась там следующие тысячу с лишним лет. Новое государство — новая идеология: Вавилон признан «вечным» центром царственности.

Последние годы жизни Хаммурапи: строительство оборонительных сооружений, важнейшие административные должности в госу-

дарстве, из-за болезни Хаммурапи занимал в это время его сын и будущий наследник Самсуилуна.

### 3. Вавилония при преемниках Хаммурапи (1750–1595 гг.)

Возникновение новой внешней угрозы на востоке: первый набег касситских племен (см. ниже) на Вавилонию. Поход Самсуилуны против касситов.

Отсутствие экономического и хозяйственного единства в рамках вавилонского государства, конфликт между Севером и Югом Вавилонии. Восстание на Юге: в восстании участвовали все важнейшие города Юга, поддержанные племенами идамарац и ямутбала (1742–1741 гг.), во главе восстания встал Рим-Син II, назвавший себя царем Ларсы. Происхождение Рим-Сина II: потомок династии Кудурмабука или самозванец(?). Изложение политических событий этого времени в посвячительных надписях Самсуилуны. Подавление вавилонянами восстания южных городов. Разрушение ирригационной системы Юга. Упадок южных городов (данные археологии). Переход Юга под власть династии Приморья.

Экономический упадок и политическое ослабление Вавилонии при преемниках Самсуилуны. Постепенное уменьшение количества клинописных документов. Усиление касситской угрозы. Продвижение части касситских племен по северным окраинам Месопотамии на запад и возникновение касситского государства на Евфрате (Ханейское царство). Усиление хурритского влияния в Северной Месопотамии и Северной Сирии, появление хурритских династий, возникновение государства Митанни (XVII в.).

Постепенное уменьшение территории вавилонского государства. Границы Вавилонии в правление Аммицадуки: юг — Лагаш и Ур, север — много южнее Ашшур и Мари. Записи астрономических наблюдений в правление царя Аммицадуки (в частности, наблюдения за гелиокальным восходом планеты Венеры) как важнейший источник для установления хронологии II тыс. до н. э.

Периодические указы вавилонских царей о «справедливости» (акк. *šimdat šarrim*) как попытки центральной власти приостановить процесс экономической дезинтеграции. Текст указа царя Аммицадуки — наиболее подробный и хорошо сохранившийся памятник такого рода.

Самсудитана — последний царь I вавилонской династии. Почти полное отсутствие письменных источников от конца периода, даже

датировочных формул очень мало, а те, что сохранились, малоинформативны. Поход хеттского царя Мурсилиса I на Сирию и далее при поддержке касситов вниз по Евфрату через территорию Ханейского царства на Вавилон (1595 г.). Разрушение Вавилона. Гибель царя Самсудитаны. Статуя главного бога Вавилонии Мардука увезена касситами в Хану.

Итоги и достижения старовавилонского периода. В плане мировоззренческом: утверждение в общественном сознании идеи централизованной и наследственной царской власти. В плане экономики: уменьшение экономического значения хозяйства храма и дворца, окончательный переход с системы натурального снабжения работников централизованных хозяйств на систему обеспечения работников служебными наделами, значительное усиление частного экономического сектора, рост обмена и товарно-денежных отношений.

Технические достижения: начало масштабного производства бронзы в Месопотамии (медь с приплавом олова), усовершенствование ткацкого станка.

Развитие обучения и образования, расширение системы храмовых и светских школ *эдубба* (шум. *é.dub.ba*), создание разнообразных учебных и справочных пособий, шумеро-аккадских словарей, терминологических справочников, перевод на аккадский язык и канонизация шумерских литературно-религиозных текстов. Исключительное значение старовавилонского периода в истории месопотамской цивилизации; с его окончанием заканчивается период «ранней древности».

#### 4. Соседи Месопотамии в 1-й половине II тыс. (Элам)

Основные источники по истории Элама в конце III — начале II тыс.: эламский Царский список, надписи правителей Элама на аккадском и шумерском языках, административные и частноправовые документы.

Элам в период Ур III. Отдельные города-государства под властью урских царей. Начало объединения страны царями династии «нома» Симашки — горного района, избежавшего подчинения царям Шумера и Аккада. Кирнамме — первый царь династии (около 2030 г.). Войны Ибби-Сина, последнего царя династии Ур III, с Эламом. Поход эламитян на Ур (2004 г.), захват и разрушение города, пленение царя Ибби-Сина. Оккупация Ура эламитянами (до

1966(?) г.). В правление какого царя из династии Симашки происходили эти события, неясно.

Предположения о характере системы власти и наследования в эламском царском доме: «троевластие» (суккаль, суккаль Элама и Симашки, суккаль-мах). Все трое принадлежали к представителям одного дома и должны были быть потомками дочери основателя династии.

Элам и аморейские династии Месопотамии: дипломатические связи и военные столкновения эламитян с правителями городов Исин, Дер, Эшнунна. Временное подчинение Элама Ларсе в правление царя Гунгунума (1932–1906 гг.). Приход к власти в Эламе новой династии, названной по имени ее основателя, царя Эпарта, династией Эпартидов (начало правления династии около 1900 г.). Завоевание Элама Хаммурапи (1764 г.). Восстановление независимости Элама в ходе восстания Рим-Сина II (1743–1741 гг.), возвращение системы «троевластия» (до 2-й половины XVI в.).

Данные о развитии товарно-денежных отношений. Архаические черты организации сельского хозяйства в Эламе: существование территориальных сельских общин, института очередности выполнения государственных повинностей, регулярного земельного передела. Патриархальная домашняя община — «дом», или «братство». Общинные органы самоуправления. Аккадское культурное влияние в Эламе: проживание в Сузах большой группы этнических аккадцев, использование аккадского языка для составления царских надписей и в повседневной деловой практике, деятельность шумеро-аккадской школы в Сузах.

#### 4. Касситская Вавилония

##### 1. Ближний Восток в XVI в.

*Касситы — новый этнос на политической арене Древнего Ближнего Востока*

Касситы — новый этнос, появившийся в середине II тыс. на политической арене Ближнего Востока. Вопрос об этнической принадлежности касситов остается нерешенным. В качестве места коренного обитания касситских племен одни исследователи рассматривают Малую Азию, другие — побережье Каспийского моря, третьи — горы Загроса.

Касситский язык. Недостаточность материала для изучения касситского языка: до нашего времени сохранился только фрагмент касситско-вавилонского словаря (48 слов), список из 19 касситских личных имен с аккадским переводом, а также несколько специальных терминов и отдельных слов, которые можно рассматривать как касситские. Отсутствие каких-либо сведений о связях касситского языка с другими языками или языковыми семьями. Гипотезы о родстве касситского языка с индоевропейскими (основаны на предполагаемом сходстве имен касситских богов с именами некоторых греческих или индийских богов) или тюркскими языками; предположение о родстве касситского языка с некоторыми языками кавказской группы остаются недоказанными.

Социальная организация касситов. Касситы были объединены в группы (кланы), называвшиеся по имени своего реального или мифического предка «дом имярек» (акк. *bīt PN*): *bīt-Karziabku*, *bīt-Tupamissah* и т. п. Все члены группы, которые были связаны родством по мужской линии, назывались «сыновьями» этого предка и подчинялись главе клана (акк. *būl bītim*). Дом объединял обычно несколько деревень и прилегавшую к ним территорию, которая считалась общим владением членов дома. Основные занятия касситов — скотоводство и земледелие.

Появление касситов в Месопотамии. Первые упоминания о касситах в источниках из Месопотамии относятся примерно к 1770 г. (некий человек с касситским именем Киламди-Буриап упоминается в хозяйственном документе от 53-го года правления царя Ларсы Рим-Сина). Датировочные формулы Рим-Сина II и Самсуилуны упоминают набеги касситов. В правление Самсуилуны (1749–1712 гг.) военные отряды касситов под руководством вождя по имени Гандаш двинулись в Месопотамию с северо-востока. Разгром касситского войска армией вавилонского царя и продвижение больших масс касситов в район Ханейского царства в Северной Сирии (по пути, которым некогда шли амореи, только в обратном направлении: через реку Тигр, вдоль склонов Джебелъ Синджар и далее к притоку Евфрата реке Хабур).

Касситский вождь Гандаш — основатель новой касситской династии в Хане: 7 или 8 его преемников предположительно правили здесь с 1742 по 1595(?) / 1530(?) гг. Известно, что один из них по имени Каштилиаш издал два указа об «освобождении» *мишарум* (акк. *mīšarum* букв. «справедливость»). Возможно, первоначально



династия была аккадско-аморейской и лишь опиралась на вооруженные силы касситов.

Данные о касситах в Вавилонии после правления Самсуилуны. Укрепление касситов на Среднем Евфрате в правление царя Абиэшуа (1711–1684 гг.). Военные набеги касситов на Вавилонию при последующих царях I вавилонской династии. Мирное проникновение касситов в Вавилонию: касситы как наемные сельскохозяйственные работники, воины и торговцы. Нестабильная ситуация в Вавилонии в конце XVI в. в правление последнего царя I вавилонской династии Самсудитаны. Поход хеттского царя Мурсилиса I на Вавилон и роль касситов как союзников хеттов: в благодарность за помощь, статуи главного бога Вавилона Мардука и его супруги богини Царпанитум, вывезенные хеттами из Вавилона, остались в Хане у касситов. Город Вавилон и страна Вавилония после похода Мурсилиса I и разрушения Вавилона в 1595 г. Возникновение политического вакуума в Южной Месопотамии. Гипотеза о кратковременном правлении в Вавилонии царя Приморской династии по имени Гулкишар (в одном из Царских списков его династия помещена после династии Хаммурапи; кроме того, на одной табличке из Вавилона сохранилась датировка «Год, [когда] Гулкишар стал царем»).

## 2. Основные источники по изучению касситского периода истории Месопотамии

Археология Месопотамии касситского периода. Раскопки жилого квартала касситского времени в городе Вавилоне, слои касситского времени в Уре, Ларсе, Эреду. Памятники материальной культуры: городские строения, мастерские касситской эпохи. Ремесленные изделия, круглая терракотовая скульптура, глиптика. Раскопки в Дур-Куригальзу: зиккурат, храмовый комплекс, дворцы касситских царей. (Наиболее полный обзор письменных источников этого времени содержится в издании: *Brinkman J. A. Materials and Studies for Kassite Period*. Chicago, 1976.)

Письменные источники, касающиеся политической истории касситского периода. Хроники: вавилонские и ассирийские историографические сочинения, содержащие сведения о касситских царях (далее ссылки по изданию: *Graison A. K. Assyrian and Babylonian Chronicles. Texts from Cuneiform Sources*. Vol. 5. New York, 1975).

Синхронистическая история (Chronicle 21) — условное название памятника, освещающего отношения Ассирии и Вавилонии в период от правления Пузур-Ашшур III (конец XVI—XV вв.) до правления Адад-нерари (810—783 гг.). Сочинение было составлено в Ассирии в первой четверти I тыс. Автор, явный патриот Ассирии, рассказывает в исторической последовательности о том, как Вавилония постоянно преступно нарушала установленные договорами границы между двумя странами, а Ассирий приходилось ее наказывать за это.

Хроника Р (Chronicle 22) — сочинение вавилонского автора, написанное в отличие от Синхронистической истории, составителем которой был, вероятно, ассириец, вполне объективно и рассказывающее о событиях касситского периода; к сожалению, сохранилось только в виде фрагментов.

Хроника ранних царей (Chronicle 20) — отображает некоторые важные события, происходившие в Месопотамии в период от воцарения Саргона (XIV в.) до Агума III. Из касситских царей, помимо Агума III, упоминает также Улам-Буриаша.

Список касситских царей — важный источник по истории касситской династии, содержащий список предков касситских царей, правивших в XIII в. Важные сведения по различным аспектам истории периода содержат также такие письменные памятники, как:

- межевые камни, кудурру (акк. *kudurru*), с записью акта пожалования земли, стоявшие на межах земельных владений. В течение последующих тысячелетий оригиналы были, по видимому, разбиты или уничтожены; до нас дошли копии (?), сберегавшиеся в храмах, — небольшие каменные стелы высотой около метра с записью акта дарения и рельефными символами богов, выступавших в роли свидетелей дара. Самые ранние датированы XIV в., но особое распространение они получили в XIII—XII вв.;
- письма касситских царей из архива Телль Амарны;
- частнопровые и хозяйственные документы, письма, храмовые и государственные архивы из Ниппура, Вавилона, Дур-Куригальзу. К сожалению, большинство этих текстов, хранящихся в музеях всего мира, остаются пока неизданными.

Проблемы хронологии периода: к этому времени вышел из употребления обычай составления пространных датировочных формул, упоминавших важнейшие события года, и последующего све-

дения этих формул в общие списки, существовавший в Месопотамии с середины III до середины II тыс. Отсутствие такой информации создает проблемы для исследователя при попытке установить последовательность и точные даты правления касситских царей.

Хронология касситской династии (по Э. Бикерману):

Гандаш 4	1742
7 или 8 царей, точное время правления которых неизвестно	
Агум II	ок. 1595–1571
Бурна-Буриаш I	ок. 1510
Каштилиаш II / III	
Улам-Буриаш	ок. 1450
Агум III	
Караиндаш I	ок. 1415
Кадашман-Харбе I	
Куригальзу I	
Кадашман-Энлиль	начало XIV в.
Бурна-Буриаш II	1363–1335
Караиндаш II	
Назибугаш (?)	
Куригальзу II	1333–1312
Назимарутгаш	1311–1286
Кадашман-Тургу	1285–1268
Кадашман-Энлиль II	1267–1253
Кудур-Энлиль	1252–1243
Шагаракти-Шуриаш	1242–1231
Каштилиаш III / IV	1230–1223
Энлиль-надин-шуми	
Кадашман-Харбе II	
Адад-шум-иддин	
Адад-шум-уцур	ок. 1187
Мели-Шиху	1186–1172
Мардук-апла-иддин I	1171–1158
Забаба-шум-иддин	ок. 1158
Энлиль-надин-аххе	? –1155(?)

### *3. Воцарение касситской династии в Вавилонии.*

*Ранние касситские цари:*

*от Агума II до Агума III (около 1595–1415 гг.)*

Первые два столетия после 1595 г. — «темный период» в истории Вавилонии. Письменные источники от этого времени крайне малочисленны. Агум II, девятый царь касситской династии в Ханае, — первый касситский царь Вавилона. Обстоятельства его прихода к власти в Вавилоне неизвестны. Возвращение в Вавилон в правление Агума II статуй вавилонских богов, вывезенных войсками Мурсила I в 1595 г. и пробывших 24 года «в далекой Хане» (по царской надписи).

Титулатура Агума II, упоминаемая в его надписях, — важный источник по различным аспектам истории Вавилонии времени его царствования:

- состав населения: Агум II — «царь касситов и аккадцев» (нет упоминаний об амореях);
- территория государства, указанная в титулатуре: Вавилония (кроме центра и юга Нижней Месопотамии, где в это время правила, по-видимому, Приморская династия), горные районы в верховьях реки Диялы (коренная область обитания касситов?), горные районы Загроса (?); Хана, вероятно, потеряна для касситов, возможно, в связи с усилением государства Митанни;
- государственная идеология: касситские цари выступают как прямые преемники царей I вавилонской династии.

Политические контакты Вавилонии с Апшуром (это пока еще не царство, а город-государство) в правление Бурна-Буриаша I (ок. 1510 г.) и его преемников по данным Синхронистической истории. Завоевание Приморья в правление царя Улам-Буриаша (ок. 1450 г.) и новое объединение всей Нижней Месопотамии в единое государство (Вавилония потеряла Приморье в правление одного из последних царей I вавилонской династии Аммидитаны, 1683–1647 гг.).

Ослабление политической роли Вавилонии на Ближнем Востоке в XV в. в связи с усилением Хеттского царства и хурритского государства Митанни.

#### 4. Вавилония в конце XV — начале XIV в.: от Караиндаша I до Куригальзу I

Дискуссия о последовательном порядке правления касситских царей после Агума III: путаница возникает из-за отсутствия точной хронологии и наличия повторяющихся имен (тезок) в списке касситских царей. Внешние связи касситской Вавилонии в конце XV в. Начало дружественных отношений с Египтом: предположение о встрече (на берегу реки Евфрат) и обмене дарами касситского царя Караиндаша с египетским фараоном Тутмосом III во время очередного, семнадцатого похода последнего в Переднюю Азию. К 1415 г. между Египтом и Вавилонией был налажен регулярный обмен товарами, вавилонские торговые караваны ходили в Сирию, Египет, Анатолию. Заключение договора о границах между касситской Вавилонией и Ашшурбелнишешу, царем Ассирии (1419–1411 гг.).

Внутренняя политика Караиндаша I и его преемников как продолжение старой культурной и государственной традиции Шумера и Аккада. Титулатура: Караиндаш — «любимый пастух богини Инанны», «царь Вавилона, царь Шумера и Аккада, царь касситов, царь Кардуниаша». Кардуниаш — касситское название Вавилонии.

Храмовое строительство: храм Инанны / Иштар, построенный в Уруке по приказу царя Караиндаша — единственный известный нам шумерский храм, построенный при касситских правителях в одном из древних городов Юга. Архитектура храма: сочетание местных традиций (стены, декорированные нишами) и строительных традиций горных народов Загроса (планировка, декор). Ниши стен были украшены фигурами божеств и символическим орнаментом, имитировавшим традиционный для Месопотамии каменный рельеф, но выполненным из специально отформованных глазурованных кирпичей. Впоследствии эта техника была заимствована вавилонянами и ассирийцами, а также персами.

Кадашман-Харбе I. Согласно Хронике P, разгромил военные силы сутиев (амореев?) и изгнал их с территории Месопотамии (об амореях см. ниже).

Куригальзу I. Свидетельства вавилонских и ассирийских историографических источников. Необходимо учитывать, что среди касситских царей Вавилонии было два (или даже три?), царя, носивших это имя, и, встречая упоминание этого имени в источни-

ке, мы не всегда знаем, который именно из царей-тезок имеется в виду. В Синхронистической истории говорится, вероятно, о Куригальзу II (Младшем), сыне Бурна-Буриапа II (?), а в Хронике Р, скорее всего, о Куригальзу I (Старшем), сыне Кадашман-Харбе.

Внешняя политика. Военные столкновения с Ассирией и Эламом. Дружественные связи с Египтом: дочь Куригальзу была, по видимому, отдана в жены египетскому фараону Аменемхету II.

Внутренняя политика. Обожествление — следуя традиции царей Ура и Исина, Куригальзу принял обожествление; в храме касситских богов Шумалии и Шукамуну он был наделен божественным сиянием (акк. *melemmi*) и получил знаки царской власти: жезл и свернутый в кольцо землемерный шнур; с этого времени перед его именем стали писать знак бога.

Строительная деятельность. Масштабные работы по реконструкции храмов, царских резиденций и городских стен в древнем Уре, многочисленные строительные надписи, составленные на шумерском языке от имени царя Куригальзу, найдены здесь при работах экспедиции Л. Вулли. Создание новой столицы: на месте небольшого древнего города был построен новый, названный в честь правящего царя Дур-Куригальзу (современный Акаркуф на берегу реки Тигр выше Багдада). Возведение новой столицы было вызвано, вероятно, не только желанием царя иметь достойную резиденцию, но и его стремлением уйти из-под опеки вавилонской городской элиты и, перехватив важнейшие торговые пути, поставить их под свой контроль. Строительство в правление Куригальзу крепости «для защиты страны от амореев».

Вопрос об амореях: можно ли отождествить амореев Месопотамии (более подробно об амореях см. часть IV.2. Возникновение аморейских династий) и предков евреев? Предположения и гипотезы. Сведения Библии: отдаленные предки евреев пришли из Месопотамии. Авраам (именно он первым назван в Библии «*ибри*», евр. > *ibro* «пришлый») жил в Уре халдейском (Нижняя Месопотамия?). Отсюда по повелению Бога Авраам переселился с женою, отцом и племянником Лотом сначала в город Харран (Верхняя Месопотамия), а после смерти отца Авраама они переселились в Палестину и кочевали между центральной частью Палестины и границами Египта.

Данные источников из Месопотамии. Амореи в массовом количестве появились в Месопотамии в начале II тыс. Вожди аморей-

ских племен основали свои династии во многих городах. Амореysкая династия Вавилона в правление Хаммурапи объединила всю Месопотамию в единое государство. После падения I вавилонской династии и прихода к власти касситских царей упоминания об амореях в источниках из Месопотамии становятся все реже. В XV в. касситский царь Кадашман-Харбе, судя по хронике, истребил сутиев (амореев) «от восхода до заката солнца». Позднее по приказу его преемника, царя Куригальзу, было предпринято строительство крепости «для защиты страны от амореев». В XIV–XIII вв. амореysкие племена, сохранившие память о своем месопотамском происхождении, появились в Палестине. В это же время в текстах и документах из Вавилонии почти полностью исчезли упоминания о лицах, носивших амореysкие (западносемитские) имена. В этом вопросе остается еще много неясного, и он требует дальнейшей разработки.

#### *5. Касситская Вавилония в XIV–XIII вв.*

##### *Отношения с Египтом (по письмам из Телль Амарны)*

Усиление международного влияния Вавилонии и ее значения в мире Ближнего Востока в XIV в. Развитие международной торговли; предметы материальной культуры из касситской Вавилонии, в том числе печати, найдены археологами во всех концах Ближневосточного региона, а также в Греции и на Кавказе.

Вавилония и Египет — по письмам из Телль Амарны (древний Ахетатон). В правление фараона Аменхотепа IV / Эхнатона (XIV в.) в его новой столице, городе Ахетатоне, хранился царский архив, в частности дипломатическая переписка. Современные археологи обнаружили здесь 350 клинописных табличек с письмами на аккадском языке, который в середине II тыс. был языком международной дипломатии на всем Ближнем Востоке. Среди корреспондентов египетских фараонов были правители Митанни, Хеттского царства, государств Малой Азии, Кипра, Ассирии и Вавилонии.

Основное содержание переписки: обмен дипломатическими посланниками и дарами, династические браки, разрешение торговых конфликтов. Вавилонский царь и египетский фараон называли в письмах друг друга «братьями», что говорит о формальном равенстве их статуса (в письмах правителей подчиненных Египту территорий фараона называли «мой царь», «мой господин», «мое солнце» и т. п.). Негативное отношение касситских правителей к стремле-

нию царей Ашшура установить прямые (помимо Вавилонии) дипломатические отношения с Египтом.

Вавилонские дары египетскому фараону: лошади, колесницы, лазурит, драгоценные камни. Египет посылает в Вавилон слоновую кость, эбеновое дерево, золото. Постепенный упадок связей между Вавилонией и Египтом, вероятно, в связи с общим ослаблением Египта в конце правления XIX династии.

*6. Города и городские пантеоны в Вавилонии при касситах.*

*Интеллектуальные достижения и технологические инновации касситского периода*

Окончательный упадок во 2-й половине II тыс. хозяйственного и политического значения ряда древних шумерских городов (Лагаш, Умма, Шуруппак, Адаб). Важную роль в хозяйственной и культурной жизни Вавилонии этого времени по-прежнему сохраняли такие древние города, как Ур, Урук, Ниппур, Киш, Вавилон, Сиппар.

**Вавилон.** Археология Вавилона касситского периода: большая часть жилых слоев этого времени лежит ниже уровня грунтовых вод и недоступна археологам. Касситские слои были обнаружены в квартале Меркес, заселенном в касситский период, вероятно, ремесленниками. Здесь были открыты жилые дома, погребения, печи для изготовления изделий из фаянса. Здесь же было найдено небольшое число хозяйственных документов, относящихся к XIV–XII вв.

После некоторого упадка в конце старовавилонского периода, при касситских царях Вавилон как место пребывания центральной бюрократии переживал новый период процветания: был разработан и осуществлен новый план городской застройки, предпринято строительство новых стен, городских ворот, центральных улиц для прохождения храмовых процессий. При Куригальзу Старшем (начало XIV в.), когда была построена новая столица Дур-Куригальзу, город Вавилон получил право самоуправления и освобождение от повинностей.

**Сиппар.** Царские посвятительные надписи, посвященные реставрационным работам в храме бога Шамаша Эбаббар. Надписи на кирпичах-штампах, а также другие тексты касситского периода свидетельствуют о том, что культы Сиппара, прежде всего культ бога солнца Шамаша, занимали в касситский период особое место в общей религиозной системе Вавилонии. Шамаш в это время



рассматривался прежде всего как бог праведного суда, правды и справедливости, в его культе четко проявлялся этический аспект. Город Сиппар, получивший право самоуправления и освобождение от царских повинностей еще при I вавилонской династии, сохранил свои привилегии и в касситский период.

Ниппур. При раскопках здесь было найдено более 12 тыс. текстов и фрагментов текстов касситского времени, среди них царские строительные и посвячительные надписи, кудурру, юридические документы, письма. Основная масса сохранившихся документов представляет собой частные и храмовые архивы XIV–XIII вв.

В касситский период Ниппур, судя по уже исследованным документам, представлял собой город-храм, во главе которого стояло особое должностное лицо гуэннакку (акк. *guennakku*), чиновник очень высокого ранга, в его руках была сосредоточена вся административная власть над Ниппуром и его окрестностями. Культы Энлиля, главного бога Ниппура, и его сына бога Нинурты пользовались, вероятно, особой популярностью в официальных кругах среди касситской административной и военной элиты, подчеркнута уважительно относившейся к месопотамским традициям. Будучи изначально главным религиозным центром Месопотамии, Ниппур всегда оставался на особом положении среди городов Вавилонии. Около 1250 г. он получил право самоуправления, а его жители — полное освобождение от повинностей.

Данные об этнической принадлежности горожан Ниппура в XIV–XIII вв. по личным именам, упоминаемым в документах ниппурского архива:

аккадские личные имена — 90%;

касситские (или с упоминаниями касситских богов) — 6%;

хурритские и шумерские — 0,5%;

эламские и аморейские — единичные.

Дур-Куригальзу. При раскопках Дур-Куригальзу было найдено более 200 письменных памятников и фрагментов текстов, в том числе посвячительные тексты царя Куригальзу I, составленные на шумерском языке, кирпичи-штампы (с оттиснутыми надписями) с именами касситских царей, кудурру, хозяйственные тексты XIII–XII вв. В течение нескольких столетий Дур-Куригальзу служил резиденцией касситских царей. При археологических раскопках здесь были найдены остатки огромных дворцовых и храмовых комплексов касситского периода. В строительной практике

того времени характерно сочетание традиционных (месопотамских) и новых (касситских? эламских?) строительных приемов. Цветные росписи дворцовых стен: изображения процессий из фигур придворных и чиновников — сюжет, впервые появившийся в касситский период и позднее широко распространенный в ассирийском искусстве.

Зиккурат в Дур-Куригальзу — один из немногих памятников месопотамской храмовой архитектуры, относительно хорошо сохранившийся до наших дней (на высоту около 57 м). Технология строительства: слои кирпичей перемежались слоями тростниковых циновок и сплетенных веревок. В настоящее время частично реконструирован.

В новой столице касситских царей, так же как и в расположенном на северо-востоке Южной Месопотамии городе Эшнунне (касситское название Туплиаш), через который некогда и началось проникновение касситов в Месопотамию, важную роль играли культы касситских богов, однако их почитание было распространено, вероятно, только среди касситского или аккадизированного касситского населения.

В Вавилоне находился храм богов-покровителей касситской правящей династии: бога Шукамуна (бог огня?) и его супруги богини Шималии (богиня гор?), в этом храме проводились коронации очередного правителя. Эти два божества упоминаются и в угаритской литературе. Главой касситского пантеона был бог Харбе (встречается и в хурритском пантеоне). Важное место в пантеоне занимали такие божества, как Миризир (эквивалент вавилонской богини Белту), Шах (солнечный бог), Шипак или Шиху (бог Луны), Маруташ (бог войны) и Буриаш (бог дождя и непогоды). Три последних божества отождествлялись некоторыми исследователями с индоарийскими богами Сурия и Марутас, а также с греческим Бореем, богом северного ветра, но это отождествление, с которым согласны далеко не все, подтверждая тесные контакты между касситами и индоарийцами, не означает существования между ними каких-либо родственных связей. Многие касситские боги были полностью отождествлены с аккадскими. Касситский период — время, когда заметно расширилось введение магических элементов в повседневную ритуальную практику.

Образование и словесность касситского периода. Вавилонская *э-дубба* (шум. «дом табличек») занимала в это время ведущее ме-

сто в системе образования и сохранения писцовых традиций. Здесь, так же как в писцовых школах других городов Вавилонии (прежде всего, Ниппура и Ура), активно велась работа по копированию и литературной обработке древних литературных и религиозных текстов. Среди результатов этой работы: создание новых отредактированных версий древних текстов «Наставления Шуруппака», «Эпос об Атрахасисе», «Нисхождение Иштар в преисподнюю», «Ниппурский бедняк»; объединение шумерских и аккадских эпических песен о Гильгамеше в единый эпос под редакцией Син-лики-уннинни; создание нового культового эпоса о сотворении мира «Энума элиш» (акк. *enūma eliš* «Когда наверху»), закрепившего представление о главном боге города Вавилона, Мардуке, как изначально главном божестве всей Месопотамии. Многие знаменитые писцовые фамилии Вавилонии I тыс. возводили свое происхождение к великим писцам XV–XIV вв.

Развитие индивидуального литературного творчества: дидактические сочинения («Невинный страдалец»), исторический эпос («Эпос об Эрре»), молитвы и заклинания. Широкое распространение месопотамской литературы и литературных традиций по всему Ближнему Востоку: вавилонские литературно-религиозные сочинения изучались и переписывались в школах Египта, Малой Азии, Сирии.

Глиптика. В касситский период произошли заметные изменения в характере надписей и изображений на цилиндрических печатях: почти всю поверхность печати в этот период стала занимать пространная надпись на шумерском, реже аккадском языке, представлявшая собой молитву, обращенную к определенному божеству, часто очень личную и отражавшую внутренние духовные переживания индивидуума. Изменение характера изображений на печатях: вместо традиционных культовых сцен часто изображаются фантастические крылатые животные, различные символы, в том числе «касситский крест», характерно также изображение высшего божества (Мардука?), повелевающего всеми земными стихиями (касситские печати из Микен).

Появление новых технологий: широкое распространение изготовления изделий из разноцветного фаянса (бусы, цилиндрические печати, тарелки, декоративные украшения). Пластика: очень высокого уровня достигло производство круглой терракотовой скульптуры, мелкие тщательно проработанные фигурки или головы лю-

дей и зверей, часто украшенные деталями из фаянса. Развитие медицины: вавилонские врачи были широко известны и практиковали далеко за пределами Месопотамии.

### *7. Внутренняя политика касситских царей. Экономика и общество в касситской Вавилонии*

Касситский период — самый длительный в истории Месопотамии период относительно устойчивого существования государства (около 450 лет). Для него характерны отсутствие серьезных внутренних конфликтов и постепенное сглаживание экономических противоречий между Севером и Югом. Произошла коренная перестройка оросительной и мелиоративной системы в связи с засолением старых орошаемых земель и освоением новых обширных сельскохозяйственных территорий за счет средств государственных налогов и повинностей. Хозяйственная жизнь Вавилонии в XV в., судя по документам и письмам, переживала период оживления, а в XIV в. начался экономический подъем.

Продолжился процесс изменений в хозяйственной и социальной структуре общества, начавшийся еще в предшествующий старовавилонский период. Государственная бюрократия пришла к выводу о необходимости отказа от старой системы содержания крупного государственного/царского хозяйства, и государство окончательно перешло на взимание налогов и повинностей с сельского населения в качестве основного источника государственных доходов. Правители отказались от громоздкой системы «прокормления дворца» за счет собственного хозяйства в пользу содержания «дворца» за счет общегосударственных налогов и повинностей. Постепенно стирались различия между царским и общинным земельными фондами.

Крупные землевладельцы. Передача значительной части царских земель частным лицам из числа царских приближенных и высшей администрации, а также храмам в виде царских пожалований, освобожденных от государственных налогов и повинностей, значительно расширила круг крупных землевладельцев, при этом земельные пожалования постепенно превращались в наследственные владения. Вследствие этого на царской и частично храмовой земле также стала развиваться система частного хозяйствования. Межевой камень с записью текста земельного пожалования, кудурру, — знаковый памятник касситской эпохи.

Храмовые хозяйства. Особенности храмовых архивов касситского времени. Расходные документы: выплаты на содержание жрецов и ремесленников. Доходные документы: сбор и учет поступлений от амелуту (акк. *amēlūtu*), жителей сельских общин и представителей отдельных хозяйств, располагавшихся на храмовой земле. Активное развитие ремесленного производства в храмовых хозяйствах.

Постепенно формировалась новая социальная структура общества (свое полное завершение она получила только в I тыс.). Основные социальные группы:

1) крупные землевладельцы, административный персонал храмовых хозяйств, жители привилегированных городов, освобожденные от налогов и повинностей;

2) неполноправное сельское население на государственной, храмовой и частновладельческой земле, обложенное налогами и повинностями.

Привилегированные города. Расцвет экономики в торгово-ремесленных центрах Вавилонии (Сиппар, Вавилон, Нишпур, Урук, Ур). Помимо Сиппара, получившего право самоуправления и освобождения от повинностей еще в предшествующий период, при касситских царях этими правами были наделены также такие города, как Вавилон (начало XIV в.) и Нишпур (около 1250 г.).

Касситский период — это время активного развития внутренней и межрегиональной торговли. Границы коммерческих связей вавилонских торговцев распространились от Эгейского моря до Афганистана. На запад они возили ткани и текстильные изделия, лошадей, колесницы, лазурит. Взамен в Вавилонию поступали предметы роскоши, ювелирные изделия, драгоценные металлы, прежде всего золото. Именно в это время впервые в Месопотамии золото в течение почти ста лет использовалось (во всяком случае, номинально) в качестве всеобщего торгового эквивалента при соотношении цены на золото к цене на серебро как 9:1 (так же как и в старовавилонский период).

#### *8. Конец правления касситской династии в Вавилоне. Касситы после падения касситской династии*

Дружественные отношения Вавилонии с самыми мощными державами Ближнего Востока того времени: Египтом (переписка из

Телль Амарны, см. выше) и Хеттским царством: вавилонская царица была главной женой великого хеттского царя Суппилулиумыса, сокрушившего государство Митанни; в правление Хаттусилиса III между Хеттским царством и Вавилонией был заключен договор о дружбе и взаимопомощи.

Вавилония и Ассирия в конце касситского периода. Начиная с XIV в. главную угрозу Вавилонии с северо-востока представляла Ассирия. Вмешательство ассирийских царей во внутренние дела Вавилонии: Ашшурбаллит I (1363–1328 гг.) дважды вмешивался в династические распри в Вавилонии и сажал на престол здесь своих ставленников. Безуспешные попытки Вавилонии воевать с Ассирией. Заключение мира между двумя государствами в правление ассирийского царя Ададнерари I (1305–1274 гг.). Распространение Ассирией своего контроля над вавилонскими торговыми путями на запад.

Двойственная позиция Элама по отношению к Вавилонии: Элам выступает то союзником, то противником вавилонян. Опустошительный набег на Вавилон эламской армии в 1225 г. предшествовал походу на Вавилонию ассирийского царя Тукульти-Нинурты I (1244–1208 гг.). Мощная ассирийская армия полностью разгромила вавилонян, г. энив царя Каштилиаша III / IV. Город Вавилон был захвачен и разграблен; множество вавилонян и касситов были преданы казни или угнаны в плен, храмовые сокровищницы опустошены. Стены Вавилона были снесены до основания. На некоторое время Вавилония оказалась под властью Ассирии, но вскоре, как свидетельствует Вавилонская хроника, в Вавилонии вспыхнуло восстание и она отложилась от Ассирии.

XII в. — время кризиса и катастроф на всей территории ближневосточной ойкумены. Массовое передвижение народов, разрушение Трои, падение Хеттского царства, вторжение «народов моря» в Палестину. Распространение новой волны западносемитских племен, арамеев, на территорию Восточного Средиземноморья и в Месопотамию. Потеря Вавилонией большинства торговых путей на западе и рост значения торговых путей на востоке.

Эндиль-надин-ахе — последний царь касситской династии Вавилона. Набег на Вавилонию армии ассирийского царя Ашшурдана I (1178–1133 гг.). Завоевание Вавилонии эламитянами.

Касситы после падения касситской династии. Некоторое количество касситов продолжало жить в Вавилонии: имена касситов

среди высшей бюрократии Вавилонии встречаются вплоть до середины IX в. Основным местом обитания большинства касситского населения, особенно после 850 г., были холмистые территории западного Ирана к северу от нынешней дороги Багдад–Керманшах. Независимые и воинственные, касситы постоянно беспокоили своими набегами новоассирийских царей, служили в армии Ахеменидов и даже нападали на греческие военные отряды в эллинистический период.

## 5. Вавилония и Ассирия в конце II тыс.

### 1. Вавилония при II династии Исина

Хронология правления царей II династии Исина (= IV вавилонская династия):

Мардук-каббит-аххешу	ок. 1150
Идти-Мардук-балати	до 1133 г.
Нинурта-надин-шуми	1132–1127
Набу-кудурри-уцур I (Навуходоносор I)	1126–1105
Энлилль-надин-апли	1104–1101
Мардук-надин-аххе	1100–1083
Мардук-шапик-зери	1082–1070
Адад-апла-иддин	1069–1048
Мардук-аххе-эриба	1047
Мардук-зер...	1046–1035
Набу-шуму-либур	1034–1027

Политическая нестабильность в Вавилонии после смерти последнего касситского царя. XII–VIII вв. — время «Вавилонии для вавилонян». Единственный в истории Вавилонии период последовательного правления в Вавилонии 6 местных династий, когда ведущую роль в государстве играли урожденные вавилоняне.

Возвышение правителей II династии Исина, организовавших борьбу против эламитян. Переезд исинских правителей в Вавилон (IV вавилонская династия). Укрепление вавилонского государства: поход царя Нинурты-надин-шуми в Ассирию и осада Арбелы.

Набу-кудурри-уцур I — самый знаменитый царь Вавилонии этого периода, его называют Навуходоносором I, в отличие от его тезки, правившего в Вавилоне в 604–562 гг. и упоминаемого в Библии под именем Навуходоносора.

Успешные походы армии Набу-кудурри-уцура I в Элам. Полный разгром эламской армии и опустошение Элама. В течение трех столетий после этой победы вавилонян Элам вообще не упоминается в документах из Месопотамии. Торжественное возвращение в Вавилон статуи бога Мардука, увезенного эламитянами в Сузы, способствовало еще большему возвышению этого божества и превращению его в главу вавилонского пантеона. Некоторые исследователи рассматривают это как начальный шаг в направлении монотеизма. Правлению Набу-кудурри-уцура был посвящен целый ряд литературных произведений, поэм и гимнов.

Вавилония при преемниках Набу-кудурри-уцура I. Конфликты с Ассирией. Опустошительные набеги на Вавилонию армии ассирийского царя Тукульти-Нинурты I. Упадок Вавилонии в конце II тыс. в связи с массовым проникновением на ее территорию арамейских кочевых племен. Литературный текст Эпос об Эрре — описание катастроф, постигших Вавилонию в это время.

## 2. Возникновение ассирийского государства

Основные источники по истории Ассирии 2-й половины II тыс.:

1. письменные памятники: царские надписи, административные и частноправовые документы, свод законов (среднеассирийские законы = САЗ), историографические сочинения более позднего времени, содержащие сведения об этом периоде (царские списки и хроники);

2. памятники материальной культуры: дворцовые и храмовые комплексы, произведения искусства, бытовые предметы, найденные при раскопках городов Ниневия, Ашшур, Кальху и др.

Проблемы хронологии истории Ассирии 2-й половины II тыс.: отсутствие полного списка эпонимов (специального ежегодно назначаемого чиновника-*лимму*, по имени которого в Ассирии обозначался каждый очередной календарный год) для этого периода и какого-либо фиксированного астрономического явления, которое могло бы послужить отправной точкой для датировок. В связи с этим даты отдельных событий можно установить только относительно с колебанием плюс-минус 10 лет.

Название «Ассирия». Вплоть до середины XIV в., по-видимому, этот термин мог употребляться как обозначение географиче-



ского региона. Все это время главной политической структурой этого географического региона оставался город-государство Ашшур. Только со второй половины XIV в. термин «Ассирия» превратился также и в название государства и мог обозначать как географическое понятие, так и политическую структуру.

**География.** С точки зрения географии собственно Ассирия — это территория между Курдскими горами (на севере), рекой Тигр (на западе) и рекой Верхний Заб (на востоке). Именно на этой территории или поблизости от нее находились четыре главных города Ассирии: Ашшур, Ниневия, Арбела и Кальху, располагавшиеся как бы по углам большого неправильного ромба. В периоды расцвета Ассирии ее южные границы доходили до места, где Тигр и Евфрат ближе всего подходят друг к другу (неподалеку от современного Багдада), на севере ее границы достигали Курдских гор, на западе — Сирийской пустыни и на востоке — гор Загроса.

**Климат и природные условия.** Сравнительно мягкий климат, значительные водные ресурсы и достаточное количество осадков для естественного орошения (проходящая с востока на запад условная линия, отделяющая естественно орошаемый север от требующего искусственного орошения юг, проходит южнее Ашшур), значительные площади плодородных земель и пастбищ — все это создало благоприятные условия для одновременного развития здесь двух важнейших хозяйственных отраслей — земледелия и скотоводства.

Местоположение региона Ассирии как места скрещения традиционных торговых путей с востока на запад и с севера на юг с древнейших времен способствовало вовлечению населения этой территории в международную торговлю. Транспортировка грузов: в отличие от Вавилонии, где для этого использовались главным образом водные пути, в Ассирии из-за сложного водного режима протекавших здесь рек грузы транспортировали главным образом по суше, причем дороги вели обычно вдоль водных протоков.

**Периодизация истории Ассирии:**

староассирийский период — XX–XVIII вв.

среднеассирийский период — XVIII–XI вв.

новоассирийский период — X–VII вв.

Такое деление истории Ассирии носит, конечно, условный характер, учитывая, что Ассирия как государство появляется не ранее

XIV в. О староассирийском периоде подробнее см. выше, часть IV.5. Город Ашшур в начале II тыс.

Город Ашшур в XVIII вв. — часть большого политического объединения, созданного Шамши-Ададом I (1814–1781 гг.) и распавшегося вскоре после его смерти. Некоторое время Ашшур входил в состав государства Хаммурапи, позднее стал самостоятельным, но, будучи слабым в политическом отношении, нередко находился под контролем своих более сильных соседей (Митанни, Вавилонии).

Эти несколько столетий истории Ашшура и других крупных городов региона характеризуются полным отсутствием каких-либо письменных источников, за исключением сведений, содержащихся в созданных гораздо позднее ассирийском царском списке и хрониках.

Город Ашшур от Ишме-Дагана (1781–1757 гг.) до Ашшурубалита I (1363–1328 гг.). Ассирийский царский список помещает после Ишме-Дагана, сына Шамши-Адада, 10 правителей, о которых ничего не известно. Следующий по списку правитель Адаси (около 1700 г.?), «ничей сын», вероятно, узурпатор, к нему возводили свою родословную последующие ассирийские цари. Ашшур в этот период по-прежнему представлял собой город-государство, во главе которого стоял правитель (*ишшакум*), исполнявший также обязанности главного жреца (*шангу*) и главы городского общинного совета (*укуллум*).

Ашшур в конце XVI в.: по данным более поздней надписи, правитель Пузур-Ашшур III заключил договор о границах с царем Вавилонии Бурна-Буриашем I (правил около 1510 г.), а также построил оборонительные сооружения (в защиту от Митанни?). Этническая ситуация в Северной Сирии и Верхней Месопотамии в середине II тыс.: смешение семитских, хурритских и малоазийских этнических групп. Город Ашшур — «аккадский остров среди хурритского мира».

Ашшур в XV в. — небольшой по территории, экономически развитый, но слабый в политическом отношении город-государство. В середине XV в. находился под контролем Митанни: царь Митанни Сауссадатар, сын Парадатгара, завоевав Ашшур, вывез отсюда богато отделанные городские ворота и украсил ими свой дворец; он же посадил в Ашшуре и в Аррапхе своих посланцев (*суккаль*, шум.-акк. *sukkal*) для контроля над торговыми операциями. Позднее господство Митанни сменилось кратковременным господством кассит-

ской Вавилонии. Правящая верхушка Ашшура пришла к мысли о необходимости создания централизованной власти и сильной армии для сохранения независимости Ашшура и поддержания ашшурской торговли. При активной поддержке городской элиты происходило постепенное усиление власти правителя.

Хронология правления царей Ассирии среднеассирийского периода:

Ашшурубаллит I	1363–1328
Энлильнерари	1327–1318
Арик-ден-или	1317–1306
Ададнерари I	1305–1274
Салманасар I	1273–1244
Тукульти-Нинурта I	1243–1207
Ашшур-надин-апли	1206–1203
Ашшурнерари III	1202–1197
Энлиль-кудурри-уцур	1196–1192
Нинурта-апиль-Экур	1191–1179
Ашшурдан I	1178–1133
Ашшур-реш-иши	1132–1115
Нинурта-тукульти-Ашшур	1115
Мутакки-Нуску	1115
Тиглатпаласар I	1114–1076

Ашшурубаллит I (1363–1328 гг.) — традиция считала именно его основателем сильного ассирийского государства; первый из правителей Ашшура официально принял титул «царь Ассирии»; при нем Ассирия впервые выступила как единая политическая структура и начала играть важную роль на международной арене Ближнего Востока наряду с такими государствами, как Египет, Хеттское царство, Митанни, Вавилония.

Отношения с Египтом — торговый союз и некоторая политическая кооперация: в архиве из Тель-Амарны среди дипломатической переписки египетских фараонов найдены два письма от Ашшурубаллита I, в которых он обращается к египетскому царю как равный по положению и упоминает о дружеских отношениях между Ассирией и Египтом. Это, конечно, могло быть дипломатическим приемом, отражавшим желательную, а не действительную ситуацию.

Отношения с Вавилонией — в правление Ашшурубаллита I Ассирия, вероятно, в значительной степени контролировала поло-

жение в Вавилонии. Судя по более поздним хроникам, его дочь, Мубаллитат-Шеруа, была замужем за вавилонским царем, впоследствии ее сын, т.е. внук Ашшурубаллита I (Караиндаш II), унаследовал престол, но был убит в результате восстания. Ашшурубаллит I вступил со своей армией в Вавилонию, подавил восстание и посадил на престол в Вавилоне своего ставленника Куригальзу II (около 1333 г.). Распространение культа вавилонского бога Мардука в Ассирии: строительство храма Мардука в Ашшуре, все более частое упоминание имени Мардука в именах собственных.

Вмешательство Ашшурубаллита I в дела престолонаследия в Митанни. Оккупация ассирийской армией южной части царства Митанни. Укрепляя стабильность и усиливая военную мощь своего государства, Ашшурубаллит I закладывал фундамент будущей Ассирийской державы.

Ассирия при преемниках Ашшурубаллита I (1327–1274 гг.). В это время здесь правили его сын Энлильнерари и два его внука Арик-дин-или и Ададнерари I. Борьба за укрепление и расширение внешних границ Ассирии. Первоначальные неудачи на южных границах: потеря контроля над Вавилонией (в то время здесь правил один из величайших касситских царей Куригальзу II), позднее при Ададнерари I Ассирия успешно воевала с Вавилонией и ее южная граница проходила по линии от Рапикума на Евфрате до Лубди на Тигре. Расширение границ Ассирии в западном направлении: Ададнерари I провел две успешные военные кампании против государства Митанни, которое подвергалось в это время сильному давлению со стороны Хеттского царства. Успехи Ададнерари I, действительного создателя среднеассирийской державы, были развиты его преемниками и привели впоследствии к включению значительной части территории Митанни в состав Ассирии.

Состав ассирийской армии при Ададнерари I:

- 1) воины — держатели наделов на царской земле (сельские общины выделяли для этого дворцу часть своей земли);
- 2) ополченцы — общинники, исполнявшие воинскую повинность;
- 3) обслуживающий персонал армии — царские люди-хупшум (акк. *ḫuršum*), не имевшие особых наделов.

Граждане города Ашшур в числе других привилегий пользовались и освобождением от воинской службы.

Ассирия в конце XIV в. — крупное военное государство, объеди-

нившее в себе долину среднего течения Тигра, часть западной Месопотамии и периодически контролировавшая Вавилонию. Постепенное усиление роли ассирийского царя как военачальника и самодержца при ослаблении роли города и городского совета.

### 3. Экономика и общество Ассирии среднеассирийского периода

2-я половина XV–XIV вв. — время, к которому относится основная масса среднеассирийских частноправовых и хозяйственных документов, деловые архивы и свод среднеассирийских законов. Сохранившиеся списки САЗ относятся к XII–XI вв., но правовая ситуация, зафиксированная в них, отражает право города Ашшура XVI–XV вв. Архаичность общественных отношений: земля находилась во владении территориальной общины, периодически происходили переделы земли. Отчуждение земельных участков могло производиться только с разрешения общины и утверждения сделки царем. Значительного государственного сектора экономики в Ассирии, по-видимому, не было. Очень широкое распространение имело долговое рабство. Закон строго охранял патриархальные семейные отношения. Полным объемом правоспособности обладал только муж, глава семьи. Широко применялись публичные наказания: битье палками и принудительные работы.

Памятники искусства и архитектуры Ассирии XIII–X вв.: рельефы и настенная роспись, глиптика, четкая планировка и строго вертикальная направленность храмовых сооружений-зиккуратов (акк. *ziqurratum*). Влияние хетто-хурритской и вавилонской культуры на Ассирию.

Религия. Наши сведения об ассирийской религии основаны на изучении гимнов, заклинаний, описаний ритуалов. Эти сведения касаются в основном государственной или официальной религии. Характерной особенностью ассирийской религии, как и многих религий древности, являлся ее политеистический характер. Главным богом Ассирии считался бог Ашшур, вслед за которым шли богиня Иштар, в ее ведении находились война и любовь, боги Нинурта (военное искусство и охота), Шамаш (Солнце, справедливость), Адад (бура и дождь) и Син (Луна). Культ каждого божества включал постоянное исполнение определенных религиозных ритуалов и принесение жертвоприношений. Он был сосредоточен в больших храмовых комплексах, располагавших соответствующим штатом жрецов и обслуживающего персонала.

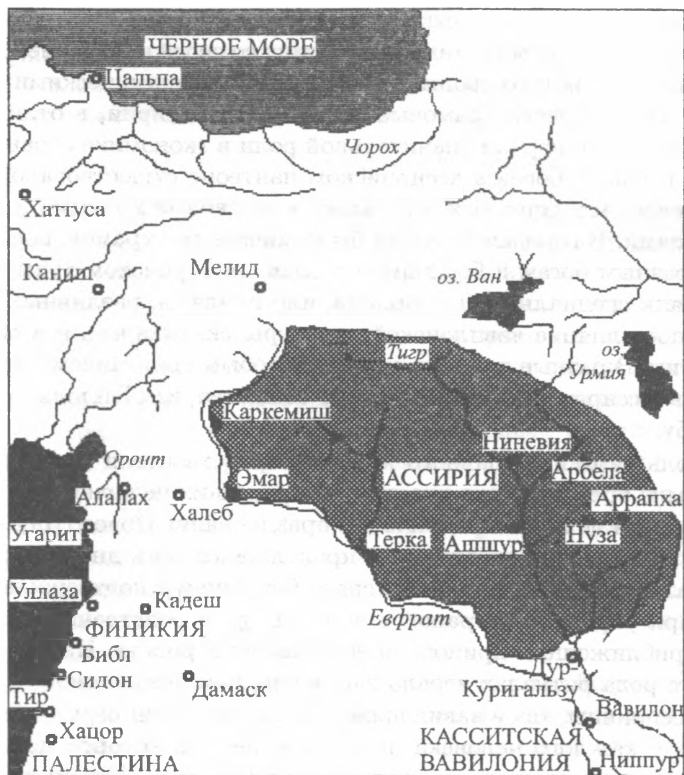
Каждый храм, во всяком случае изначально, вероятно, представлял собой самостоятельную общину со своей внутренней иерархией персонала и со своими собственными экономическими ресурсами. Тем не менее храмовые хозяйства в Ассирии, в отличие от Вавилонии, не играли значительной роли в экономике страны. Помимо главных богов в ассирийском пантеоне существовало также множество младших божеств, каждое со своими храмами или святилищами. В городах Ассирии было множество храмов, посвященных разным богам и богиням, а в главном городском храме существовали специальные святилища, или приделы, различных богов. Сильное влияние вавилонской культуры сказывалось и в области религии. В разные периоды времени особым почитанием пользовались в Ассирии такие вавилонские божества, как Энлиль, Мардук и Набу.

Роль царя как главного жреца и представителя бога Ашшура на земле требовала его участия в важнейших религиозных ритуалах, и прежде всего в ритуальном праздновании Нового года, акиту (акк. *akītum*). Праздник-акиту продолжался семь дней и включал ритуал коронации, в ходе которого бог Ашшур подтверждал право царя управлять страной в новом году, а родственники царя и его приближенные приносили ему клятву верности. Какую роль в такого рода ритуалах играло население, нам неизвестно.

Ассирийцы, как и вавилоняне, верили, по-видимому, в существование у каждого человека личного божества, которое могло служить посредником между человеком и высшими богами и передавать им его просьбы и пожелания. Многочисленные тексты заклинаний, дошедшие до нашего времени, свидетельствуют о широком распространении среди населения магии, как черной, так и белой. С религией была тесно связана практика гаданий и предсказания будущего по внутренностям животного, заимствованная из Вавилонии.

#### *4. Ассирия в правление Шульману-ашарета / Салманасара I (1273–1244 гг.) и Тукульти-Нинурты I (1243–1207 гг.)*

Историю Ассирии с 1274 по 1076 г. некоторые исследователи называют периодом среднеассирийской империи, отличая его от периода позднеассирийской или новоассирийской империи. Первую



часть этого периода составляет правление двух выдающихся ассирийских царей II тыс., сына и внука Ададнерари I, Салманасара I и Тукульти-Нинурты I. Они сумели развить успехи своего предшественника и превратить Ассирию в одно из сильнейших государств Ближнего Востока. От этого времени до нас дошло значительное количество письменных источников, в том числе многочисленные царские надписи.

Военные кампании Салманасара I. Основные направления военных походов этого царя — запад, восток и север. Полный разгром Митанни и его союзников, хеттов и арамеев, и превращение Митанни в провинцию Ассирии; походы в район Верхнего Тигра против горцев-кутиев; походы в область племен уруатри (между озером

Ван и Верхним Евфратом). Отдельные аспекты военной политики Салманасара I, впоследствии ставшие традиционными для ассирийской армии:

- устрашение противника жестокостью (впервые в ассирийских царских надписях упоминается о массовом ослеплении 14 400 пленных);
- переселение жителей с захваченных территорий;
- отправка в Ассирию высококвалифицированных ремесленников.

От времени Салманасара I ведет свое начало традиция составления ассирийских царских надписей с описаниями военных походов. Обоснование необходимости военных походов в царских надписях: воля богов, прежде всего бога Ашшура, и необходимость обеспечить безопасность Ассирии от соседних государств. Реальная цель походов: стремление овладеть путями международного торгового обмена, но не столько для контроля над торговлей, сколько для захвата сырья и немедленного обогащения ассирийской военной элиты. Губительное влияние такого рода политики на хозяйственную жизнь самой Ассирии постепенно усиливалось.

Создание системы управления завоеванными территориями: начальник области — начальники крепостей — старосты городов и селений. Эти чиновники непосредственно подчинялись центральной власти и полностью зависели от царя.

Международная обстановка на Ближнем Востоке в правление Салманасара I и его преемника. Длительное соперничество между Египтом и хеттами за влияние в Сирии и Палестине завершилось заключением договора о разделе сфер влияния (около 1270 г.). Примерно в это же время реальной угрозой хеттским владениям на востоке и северо-востоке становится растущая военная мощь Ассирии.

Хеттские цари пытались наладить дружественные отношения с Ассирией в надежде отговорить ассирийских царей от опасных для хеттов походов в район долины Верхнего Евфрата и Армянского нагорья, но одновременно разными способами воздействовали на правителей других государств региона, с тем чтобы превратить их в противников Ассирии: попытки Хаттусилиса III установить мирные отношения с Ассирией, одновременно настраивая против Ассирии царей Вавилонии; его преемник, Тутхалис III / IV, приветствуя дружественным письмом вступление на престол сына Салма-



насар I, Тукульти-Нинурты I, в то же время в договоре с царем государства Амурру запрещает последнему не только торговать с Ассирией, но и пропускать ассирийских торговцев через свою территорию.

Тукульти-Нинурта I (библейский Нимрод?), сын и наследник Салманасара I, продолжил политику своего отца. Он успешно отразил попытку хеттов отобрать у Ассирии восточную часть Митанни, разгромив хеттскую армию царя Тутхаялиса III /IV и уведя в плен в Ассирию 28 800 пленных хеттских воинов. В его надписях упоминаются также целый ряд успешных походов против ахламеев (западноеврейских скотоводческих племен, занимавших территории к западу от Евфрата от Ханы до Рапикума, подробнее о них см. ниже: Часть V.3. Вавилония в I тыс.), против «царей Наири» и множество других.

Границы Ассирии при Тукульти-Нинурте I: на западе — большая излучина Евфрата от гор до города Хана на реке Хабур, на севере и северо-востоке — верховья Тигра до верховьев Большого Заба и далее до Аррапки в сторону реки Диялы.

Завоевание Вавилонии (1225 г.) — важнейшее военное достижение Тукульти-Нинурты I по мнению его самого и его современников. Три описания этого похода, сохранившихся до нашего времени: царская надпись Тукульти-Нинурты I, эпическая поэма, сложенная по этому поводу, и фрагменты Вавилонской хроники, упоминающие это событие. Успеху похода способствовала внутренняя слабость вавилонского государства; незадолго до нападения Ассирии Вавилония серьезно пострадала от грабительского набега эламитян. Попытки царя Каштилиаша III /IV наладить союз с хеттами для противодействия Ассирии оказались бесплодными. В результате успешного похода ассирийской армии на Вавилонию Каштилиаш был свергнут и уведен в плен вместе с большой группой знатных вавилонян, город Вавилон полностью разграблен, а городские стены Вавилона снесены до основания. На некоторое время Вавилония была даже присоединена к Ассирии.

Одним из следствий этого завоевания явилось дальнейшее усиление культурного влияния Вавилонии на Ассирию. Привезенное из разграбленного Вавилона армией Тукульти-Нинурты I собрание вавилонских литературных и научных текстов, вероятно, натолкнуло на мысль о создании царской библиотеки. Впоследствии собрание и копирование вавилонских текстов и создание библио-

тек стало традицией, которой следовали многие ассирийские монархи.

Внутренняя политика Тукульти-Нинурты I: стремление царя покончить с традициями ашшурского городского самоуправления и взять в свои руки контроль над межрегиональными торговыми путями. Этой цели способствовало, по-видимому, и строительство новой столицы, названной Кар-Тукульти-Нинурта, т. е. «Торговая пристань Тукульти-Нинурты», которая должна была, вероятно, перехватить ашшурские торговые пути.

Город, располагавшийся несколько севернее Ашшура на противоположном берегу Тигра, занимал площадь около 700 га и представлял собой тщательно спланированный комплекс прекрасных дворцов и храмов, обнесенный стеной. Специально проведенные каналы обеспечивали водой жителей города и разведенные здесь сады.

Неизвестные нам события привели к возникновению заговора против Тукульти-Нинурты I, во главе которого стоял его сын Ашшур-надин-апли. Вдохновителем заговора была, скорее всего, ашшурская торговая знать, чьи интересы затрагивала деятельность царя. Как свидетельствуют хроники, Тукульти-Нинурта был объявлен безумным и заточен в своем новом дворце, а затем убит. После смерти царя новая столица была заброшена.

##### *5. Последние правители среднеассирийского государства (1207–1076 гг.)*

В последние века II тыс. на Древнем Ближнем Востоке произошли революционные изменения в области вооружения: для изготовления оружия все более широко начали использовать железо. По своей значимости это нововведение сравнивают с появлением в войсках легкой колесницы, запряженной лошадьми, которая была заимствована у индоиранцев в середине II тыс.

С 1207 по 1132 г. Ассирия переживала период упадка и внутренней неустойчивости, на престоле за это время сменилось семь правителей, среди которых были и прямые ставленники Вавилонии. Новое возрождение Ассирии как великой военной державы начинается в правление царя Ашшур-реш-иши (1132–1115 гг.). Подчинив своей власти все внутренние территории государства, Ашшур-реш-иши сумел восстановить порядок в Ассирии и обеспечить возможность мирной и безопасной жизни для населения, укрепил внешние

границы государства, приказав отремонтировать старые пограничные крепости и построить целый ряд новых оборонительных сооружений.

Политическая ситуация на Ближнем Востоке в конце XII в. Передвижение новых этнических групп, в том числе народов, которые ассирийские источники называют термином «мушки» (по мнению И. М. Дьяконова, это были протоармянские племена), на территорию Анатолии и далее в район Плодородного Полумесяца привело Хеттское царство к гибели. Вавилония подверглась наступлению южно-арамейских племен, так называемых халдеев. В конце XII в. Ассирия оказалась единственной сильной военной державой в Передней Азии.

Арамеи. Принято считать, что появление отдельных групп арамейских племен на Ближнем Востоке во второй половине II тыс. явилось третьим массовым вторжением семитоязычных скотоводческих народов на территорию Плодородного Полумесяца и Месопотамии. Первыми были аккадцы, вторыми — амореи. Термином «арамеи» называли конгломерат из целого ряда родственных по происхождению полукочевых западносемитских племен, обитавших на юге Сирии, среди которых раньше всех в источниках появляется название племени ахламеев. Уже в XIV в. ахламеи / арамеи упоминаются в текстах из Египта, Сирии (Угарит) и Вавилонии. В Ассирии этот термин впервые встречается в надписи царя Ададнерари I, который сообщает, что его отец, царь Арик-дин-или (1317–1306 гг.), победил ахламеев. В XIII в., судя по данным источников, арамеи уже прочно расположились в Сирии вдоль Верхнего Евфрата. Выше уже упоминалось, что Салманасар I, разгромив Митанни, сокрушил и союзников этого государства — хеттов и арамеев. Давление арамеев на Ассирию значительно усилилось после смерти Тукульти-Нинурты I. Ашшур-реш-иши в одной из своих надписей упоминает о победе над арамеями.

Ассирия в правление Тукульти-апал-эшара / Тиглатпаласара I (1114–1076 гг.) — одного из величайших ассирийских царей. Анналы Тиглатпаласара I как источник по истории периода. Западные походы Тиглатпаласара I: борьба с мушками и арамеями. Уже в самом начале его правления продвижение племен, называемых ассирийцами мушками, создало реальную угрозу западным границам Ассирии. Тиглатпаласар предпринял целый ряд походов, борясь с этой угрозой. В результате ассирийцы не только разгромили

мушков, но и заставили их остановить движение в сторону Ассирии и повернуть вспять. Во время походов против мушков ассирийцы столкнулись на западе и с другой серьезной угрозой — арамеями.

Борьба с арамеями за Верхнюю Месопотамию: начиная с 1111 г. ассирийская армия совершила 28 военных походов на запад, главным образом в район восточного берега Евфрата на территории от Рапикума до Каркемиша, но также и на запад от Евфрата в район Джебель Бишри, в оазис Тадмор и даже в «страну Амурру». Эти походы позволили распространить влияние Ассирии на Сирию вплоть до средиземноморского побережья и даже на южную Анатолию. Во время похода ассирийской армии в горы Ливана египетский фараон прислал в подарок ассирийскому царю крокодила. Описания этих походов и царской охоты на слонов, львов и диких быков содержатся в тексте, записанном на глиняной призме, которая была найдена при раскопках в Ашшуре. Именно этот текст в 1857 г. н. э. был предоставлен Королевским азиатским обществом в Лондоне четырем исследователям (Г. Роулинсон, Ф. Тальбот, Ж. Опперт, Э. Хинкс), чтобы убедиться в правильности представленной незадолго до этого дешифровки аккадской клинописи. Что касается арамеев, то успешные походы ассирийской армии на запад смогли только приостановить на время их продвижение в Месопотамию.

Победоносные походы ассирийской армии на территорию Армянского нагорья против «царей стран Наири» были направлены, прежде всего, на овладение богатейшими медными и серебряно-свинцовыми рудниками в долине Верхнего Евфрата и реки Чорох. Предполагается, что крайней северной точкой, достигнутой армией Тиглатпаласара I, был берег Черного моря в районе современного Батуми.

Два успешных похода ассирийской армии в Вавилонию (примерно 1098–1081 гг.): первый поход был предпринят для выправления границы, во время второго ассирийцы захватили целый ряд крупных вавилонских городов, в том числе Сиппар и Вавилон, где сожгли царский дворец (в Вавилонии в это время правил царь Мардук-надин-аххе).

Внутренняя ситуация в Ассирии в правление Тиглатпаласара I. Результатом многочисленных успешных военных походов ассирийской армии было огромное богатство, хлынувшее в Ассирию. Эти

материальные ресурсы в сочетании с устойчивой внутренней обстановкой в государстве позволили осуществить целый ряд грандиозных строительных проектов в разных городах Ассирии, способствовали развитию интеллектуальной жизни, которая находилась под сильным влиянием вавилонской культуры. Активно действовали писцовые школы, где культивировался вавилонский литературно-научный канон. Вавилонские теологические сочинения перерабатывались в угоду местным традициям: в ассирийском варианте вавилонского космогонического эпоса «Энума элиш» место бога Мардука занял бог Ашшур.

После смерти Тиглатпаласара I в течение примерно ста лет Ассирия находилась в упадке. Этому способствовало, вероятно, отсутствие жизнеспособной административной системы внутри страны и сильнейшее давление на нее извне. К концу II тыс. Ассирия со всех сторон подвергалась натиску врагов: с юга со стороны Вавилонии, с запада со стороны арамеев, с севера и востока со стороны народов «страны Наири». Территория государства вернулась к своим изначальным границам — к территории собственно Ассирии. Храмовое и дворцовое строительство, вероятно, не велось. Из Ассирии с конца XI по конец X в. до нас не дошли ни надписи, ни документы. Ситуация в Ассирии изменилась только в начале I тыс.

## Часть V

### МЕСОПОТАМИЯ В I ТЫСЯЧЕЛЕТИИ

(до 539 г.)

#### 1. Общая политическая ситуация на Ближнем Востоке в 1-й четверти I тыс.

**Юго-восток.** Элам, юго-восточный сосед Вавилонии, был ее давним союзником и соперником. Усиление роли Элама как союзника вавилонян и халдеев в антиассирийской оппозиции с конца VIII в. Территорию Вавилонии и Элама соединяли на юге обширные болотистые пространства, по которым эламское войско в случае необходимости могло легко ускользнуть от ассирийцев. Нередко вавилоняне нанимали эламитян для войны с ассирийцами. Основной источник по истории Элама I тыс. — вавилонские и ассирийские хроники.

**Северо-восток.** Появляется и постепенно укрепляется государство Урарту.

Урарту возникло к северу от Ассирии в восточной Анатолии. Оно играло важную роль на Ближнем Востоке в первой половине I тыс. и одно время занимало ведущее положение в регионе, однако реконструкция истории Урарту представляет большие трудности. Основным источником по истории Урарту — ассирийские царские надписи, которые дают возможность в некоторой степени восстановить общие хронологические рамки существования этого государства. Остались и собственно урартские надписи. Вначале они составлялись на ассирийском языке ассирийской клинописью, а с конца IX в. и на урартском языке. В основном это строительные надписи, которые упоминают военные походы. Проведенные археологические раскопки в основном были сосредоточены на исследовании несколь-

ких военных крепостей, т. е. также предоставляют свидетельства о военном аспекте существования государства.

Территория Урарту: высокие горы и узкие долины с реками, которые не образуют единой системы. Множество горных рек текут в разных направлениях, и только Евфрат можно было использовать для навигации. Поселения располагались в долинах горных рек, зимой снег отрезал долины от остального мира. В центре региона находится озеро Ван, чьи соленые воды не могут использоваться для питья и орошения. Впервые эта территория упоминается в ассирийских царских надписях XIII в. Однако организованные политические образования появились здесь, вероятно, не ранее IX в. в ответ на постоянные военные набеги ассирийцев. Создателем государства Урарту и основателем первой царской династии считается Сардури I, который упоминается в надписях Салманасара III (858–824 гг.). При его преемниках государство превратилось в важнейшую политическую силу на Ближнем Востоке. В конце IX — начале VIII в., пользуясь внутренней слабостью Ассирии, Урарту проводило активную экспансионистскую политику. Его границы расширились на север до озера Севан, на западе охватили Северную Сирию и на юго-востоке — горы Загроса к востоку от собственно Ассирии. В середине VIII в. при царе Сардури II Урарту достигло пика своей мощи. Государство постепенно расширялось во всех направлениях и вплотную приблизилось к Ассирии в районе южной Анатолии и северо-западного Ирана. Оно контролировало торговые пути, которые вели из Ирана и Северной Месопотамии в район Средиземноморья и к богатым металлами районам Анатолии. Подъем Ассирии в середине VIII в. привел к немедленной конфронтации с Урарту. Тиглатпаласар III (744–727 гг.) боролся с Урарту и его союзниками сирийскими государствами на западе в районе Алеппо. Саргон II (722–705 гг.) напал на Урарту с юга, пройдя по горам Загроса и разрушив Мусасир, важный религиозный центр Урарту. После этого Урарту перестало представлять серьезную угрозу для Ассирии, хотя ассирийцы не переставали внимательно наблюдать за поведением своего северного соседа. Дальнейшая судьба Урарту и причины гибели этого государства остаются предметом споров среди исследователей. Как на возможных виновников этой гибели указывают на киммерийцев, мидян или скифов. Во всяком случае, судя по тому, что многие военные крепости урартов погибли в огне, конец государства был насильственным. В конце VI в. урартское население

ние сменили армяне. Важная роль Урарту в развитии ассирийской империи.

Запад Ближнего Востока в начале I тыс. Сеть мелких государств с разным уровнем экономического и культурного развития. Мультикультурная зона, смесь языков, культур и религий. Район Верхней Анатолии и северо-западной Сирии от Верхнего Евфрата до Средиземного моря занимали государства, унаследовавшие традиции Хеттского царства II тыс. В ассирийских источниках I тыс. эта территория называлась Хатти. Население говорило на лувийском языке, близком хеттскому. Правители претендовали на родство с хеттскими царями. Главные города-государства этого региона (Мелид, Каркемиш) контролировали важные торговые пути из Малой Азии в Месопотамию. Политическая власть в основном находилась в руках арамеев вплоть до завоевания этого региона ассирийцами в конце VIII в. При Салманасаре III жители региона платили дань Ассирии, при Тиглатпаласаре III этот район был включен в состав территорий, завоеванных ассирийцами. В период ослабления Ассирии регион находился под контролем Урарту.

Мелкие государства на пути из Малой Азии в Сирию и Финикию (Арпад, Хаттина-Унку, Хамат, Дамаск) и из Малой Азии в Верхнюю и Нижнюю Месопотамию (Харран и др.).

Палестина — Израиль, Иудея, Аммон, Моав, Эдом. Финикийские города на побережье — Тир, Сидон, Библ, Арвад и др., контролировавшие связи с Египтом. Здесь кончался торговый путь, шедший с востока через Аравийскую пустыню. Арабы-кочевники, разводившие верблюдов, были связаны тесными торговыми отношениями с Сирийско-Палестинским регионом.

Политическая история региона во многом определялась связями с Ассирией, которая начиная с IX в. регулярно совершала сюда военные экспедиции. Государства региона либо объединялись, чтобы совместно отразить ассирийскую угрозу, либо искали у Ассирии защиты от более сильных соседей.

## 2. Ассирия в I тыс.

### 1. Новоассирийский период 1. Ассирия в 1000–722 гг.

Основные письменные источники по истории Ассирии I тыс.: хроники и царские надписи, дворцовые архивы из Ашшура, Кальху



и Ниневии, переписка ассирийских царей с провинциальными чиновниками (более 3 тыс. писем). Тексты на папирусе и коже, записанные арамейским письмом, существование которых подтверждается упоминаниями о них в клинописных источниках и изображениями на рельефах, к сожалению, не сохранились. Ассирийская система летосчисления по именам чиновников-эпонимов *лимму* (сохранились списки имен таких чиновников, охватывающие 910–649 гг.) как важный источник для уточнения хронологии периода. Памятники материальной культуры: крепости и дворцы в городах Кальху, Дур-Шаррукине, Ниневии, Ашшуре; дворцовые рельефы и скульптура.

Положение Ассирии в конце II тыс. Сокращение территории, уменьшение численности населения, экономический упадок. Начало X в. — время укрепления царской власти и постепенного оживления экономики. Восстановление и заселение разрушенных арамеями городов внутри Ассирии.

Данные о характере экономики. Земельные отношения: царский земельный фонд (земли из его состава раздавались крупным и мелким чиновникам за службу), владения храмов, земли, находившиеся в частной собственности (крупное и мелкое землевладение). Государственные подати (продуктами сельского хозяйства в размере 1/10 урожая, скотом) и подати в пользу храмов (пятина), общегосударственные повинности: военная (служба в ополчении) и строительная. Специальные повинности, связанные со служебными наделами (исполнение службы, за которую был выдан надел). Иммунитетные грамоты — предоставление отдельным землевладельцам освобождения от всех или некоторых повинностей. «Харранский реестр» (поземельный кадастровый список провинции Харран) как источник по истории земельных отношений на завоеванных Ассирией территориях.

Данные о развитии товарно-денежных отношений: изменение и упрощение формы юридических актов, отсутствие ограничений в купле-продаже земли, исчезновение практики отмены долгов и возвращения проданных земель их прежним собственникам. Почти полное исчезновение кабальных сделок и ростовщической практики. Использование серебра как всеобщего эквивалента, к которому приводятся все расчетные данные.

Укрепление боевого духа ассирийской армии и возобновление политики регулярных военных походов: походы царя Ашшурдана

(934–912 гг.). Царствование Ададнерари II (911–891 гг.) — укрепление престижа Ассирии как самой сильной военной державы Ближнего Востока, завоевание новых территорий (Ханигалбат, Арраха). Административные, военные и культовые функции ассирийского царя. Отсутствие твердого порядка престолонаследия в Ассирии.

Ашшур-нацир-алли / Ашшурнасирпал II (883–859 гг.) — выдающийся полководец, строитель и дипломат. Военные экспедиции Ашшурнацирпала II. Возвращение территории Ассирии в границы, существовавшие в конце II тыс. Расширение владений Ассирии на запад до Каркемиша. Поход Ашшурнацирпала II к Средиземному морю (876 г.). Строительство новой столицы — города Кальху. Археология Кальху: планы дворцов, рельефы. Фрагмент дворцового рельефа из Кальху в коллекции государственного Эрмитажа.

Завоевательные походы Салманасара III (858–824 гг.). Походы на запад (против коалиции северосирийских городов-государств во главе с Бит-Адини и позднее против коалиции государств Сирии и Палестины во главе с Дамаском, битва у Каркара на реке Оронт 853 г.; походы в Киликию), на север и восток (против Урарту). Военная экспансия Ассирии во второй половине IX в. при Ашшурнацирпале II и Салманасаре III и упадок экономики Ассирии вследствие непрерывных тридцатилетних войн. Недовольство населения, восстания и длительные мятежи в Ассирии в конце правления Салманасара III (827–823 гг.).

Ослабление Ассирии в 823–745 гг. Возникновение и усиление государства Урарту на северных границах Ассирии (конец IX в.). Экспансия Урарту на юго-востоке (до Парсуа) и юго-западе (Верхний Евфрат и Северная Сирия) Ассирии. Выступления против Ассирии Элама и халдейских племен Вавилонии, союза сирийских городов. Мятежи и эпидемии в коренной Ассирии и провинциях, упадок экономики, ослабление армии.

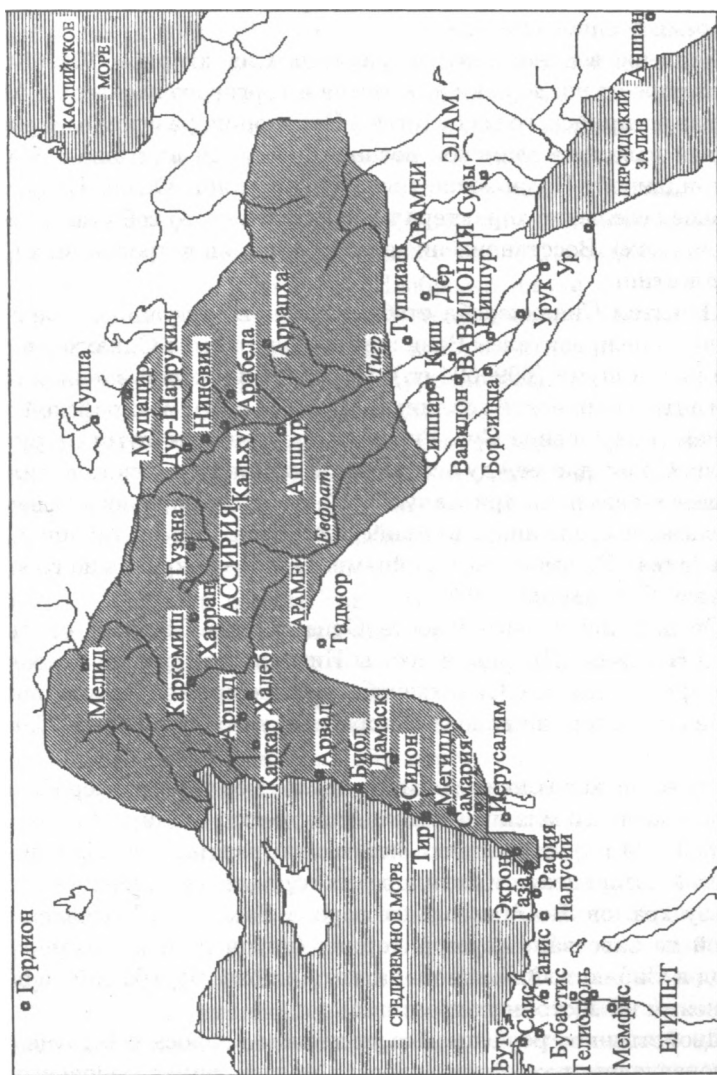
Гражданская война в Ассирии в 746–745 гг. Приход к власти царя Тукульти-апал-Эшарра / Тиглатпаласара III (744–727 гг.). Военные и административные реформы: создание постоянной хорошо вооруженной армии (легкая и тяжелая пехота, кавалерия, колесницы, инженерные войска, разведка, связь), изменения в управлении завоеванными территориями (вместо прежних крупных создается большое количество мелких областей во главе с областеначальниками). Тактика и методы ассирийской военной политики. Практика массового переселения людей с завоеванных территорий.

Завоевательные походы Тиглатпаласара III. Разгром халдейских и арамейских племен в Вавилонии. Борьба с Урарту за Сирию. Захват Арпада (740 г.), взятие Дамаска (732 г.). Поход на восток против мидян (огромная добыча и 65 тыс. переселенных пленных). Победоносный поход против Урарту (735 г.). Усмирение халдейских племен в Вавилонии и присоединение Вавилонии к Ассирии. Создание двуединой монархии: коронация Тиглатпаласара III в Вавилоне в качестве вавилонского царя (728 г.). Ассирия, от Средиземного моря до Персидского залива, — первая «империя» в истории человечества с хорошо организованной военно-бюрократической системой управления и мощной армией.

Социальная и экономическая ситуация в Ассирии и Вавилонии в правление Тиглатпаласара III. Основные группы городского населения: противостояние между жрецами и городской верхушкой (из числа торговцев и ремесленников), с одной стороны, и военной и административной знатью — с другой. Попытка Салманасара V (726–722 гг.) отменить привилегии священных храмовых городов (Ашшур, Харран, Вавилон, Нишур, Сиппар) и ухудшение отношений между царской администрацией и жречеством. Мятеж в Ашшуре и приход к власти Шарру-кина / Саргона II (722–705 гг.).

## *2. Новоассирийский период 2. Ассирия при Саргонидях (722–612 гг.)*

Внутренняя политика Саргона II: опора на жречество и торговые города. Внешняя политика: подавление восстаний на западных территориях, захват и разрушение Самарии, уничтожение Израиля (722 г.). Победа ассирийцев над коалицией сирийских государств в битве при Каркаре (720 г.) и завоевание Палестины (разгром египетского войска, захват Газы). Установление контроля над островом Кипр. Борьба с мушками и фригийцами. Победоносный поход ассирийской армии в Урарту (714 г.). Отношения с Вавилонией — важнейшая проблема внутренней политики Саргона II. Захват власти в Вавилоне в 720 г. халдейским вождем Мардук-апла-иддиной (библейский Меродах-Баладан). Неудачный поход ассирийцев в Вавилонию в 720 г. Новый поход на Вавилонию, разгром ассирийской армией халдейских и эламских войск (710 г.). Признание Саргоном привилегий священных городов, коронация Саргона II в качестве вавилонского царя в Вавилоне (710 г.). Строительство новой столицы, города Дур-Шаррукина.



Внутренние политические и экономические проблемы Ассирии: противоречия между интересами разных групп населения, отсутствие достаточной социальной опоры у власти. Гибель Саргона II во время военного похода.

Усиление военной знати в правление Синаххериба (704–681 гг.) и отказ царя от поддержки жречества и торгового населения. Мятеж против ассирийского господства в Вавилонии, разгром ассирийской армией вавилоно-эламской военной коалиции во главе с Мардук-апла-иддиной. Подавление мятежей в Сирии. Осада Иерусалима (разное освещение характера и результата этого события в разных источниках). Восстановление власти Ассирии в провинциях Сирии и Палестины.

Попытки Синаххериба стабилизировать ситуацию в Вавилоне. Назначение правителем Вавилона старшего сына Синаххериба Ашшур-надин-шуми (699–694 гг.). Образование новой вавилоно-эламской антиассирийской коалиции. Морской поход ассирийской армии в Элам. Разрушение Суз. Гибель Ашшур-надин-шуми от рук эламитян. Сражение между ассирийской армией и войском вавилонян, халдеев и эламитян при Халуле (691 г.), противоречивое освещение результатов сражения в ассирийских и вавилонских хрониках. Осада и захват Вавилона ассирийцами. Полное разрушение города по приказу Синаххериба (689 г.).

Строительная деятельность Синаххериба. Перенос столицы в город Ниневию. Дворцы и храмы Ниневии по данным археологии. Рельефы из дворца Синаххериба в Ниневии как важнейший источник по истории периода. Дворцовый заговор и гибель Синаххериба.

Гражданская война в Ассирии после смерти Синаххериба и приход к власти его младшего сына Ашшур-ахха-иддину / Асархаддона (680–669 гг.), сторонника жреческой партии. Расширение привилегий ассирийских и вавилонских городов, увеличение податей в пользу храмов. Восстановление города Вавилона. Подавление мятежей на завоеванных территориях (поход против киммерийцев; поход в Сирию и Финикию и захват Сидона; борьба со скифами и маннеями на восточных границах).

Двойственное решение Асархаддоном вопроса о будущем престолонаследии: разделение царства между двумя сыновьями. Назначение Ашшурбанипала наследником ассирийского престола, а Шамаш-шума-укина — наследником вавилонского престола, при

сохранении верховной власти над обоими царствами у Ашшурбанипала.

Притязания Египта на Сирию, Финикию и Палестину, попытки египтян поднять восстание в тылу ассирийской армии (выступление против Ассирии Тира и Аскалона). Поход ассирийцев в Египет. Разгром египетской армии во главе с фараоном Тахаркой и взятие Мемфиса (671 г.). Восстание в Египте после ухода ассирийской армии. Смерть Асархаддона по дороге в Египет (669 г.).

Ашшур-бану-апли / Ашшурбанипал — последний великий правитель Ассирии (668–636/629(?) гг.). Незаурядные личные качества и разносторонняя образованность нового царя. Строительные проекты Ашшурбанипала в Ниневии. Изображения царя на рельефах его ниневийского дворца. Царская библиотека в Ниневии (более 20 тыс. табличек) как энциклопедия истории и культуры Месопотамии. Поэтическое творчество Ашшурбанипала.

Внешняя политика Ашшурбанипала. Подавление антиассирийского восстания в Египте, карательные экспедиции против Тира и Арвада. Военные походы на восток против маннеев, мидян и киммерийцев. Организация Шамаш-шума-укином антиассирийской коалиции, в которую, помимо Вавилона, вошли Египет, палестинские, трансйорданские и арабские цари и шейхи, Элам и Приморье (652 г.). Осада и взятие Вавилона ассирийцами (648 г.). Гибель Шамаш-шума-укина. Наказание участников коалиции: захват и полное разрушение эламского государства, покорение арабских племен, разгром Nabatei и Иудей.

Отсутствие достоверных данных о последних годах правления Ашшурбанипала (его «анналы» обрываются в 636 г.) и правлении его преемников. Смуты и мятежи в Ассирии после смерти Ашшурбанипала. Фактическое безвластие и восстания в ассирийских провинциях. Антиассирийское восстание халдеев и арамеюв в Вавилонии (627 г.). Провозглашение «царем Аккада» халдейского вождя Набу-апал-уцура / Набопаласара (626 г.). Усиление Мидийского царства и наступление мидийцев на Ассирию. Захват мидийцами Ашшура (614 г.). Союз Вавилонии и Мидии против Ассирии. Захват Ниневии объединенными силами союзников (612 г.). Неудачные попытки Египта помочь ассирийцам. Окончательный распад ассирийского государства (610 г.). Ближний Восток после крушения Ассирии. Вопрос о правах на «ассирийское наследство». «Падение Ассирии» как фактическое перемещение центра политической

и административной власти с севера Месопотамии (Ассирия) на юг Месопотамии (Вавилония), т. е. продолжение существования империи под властью новой династии.

Культурные, военные и административные традиции ассирийского государства.

### 3. Вавилония в I тыс.

#### *1. Вавилония в начале I тыс. (1000–747 гг.) Вавилония под властью Ассирии (747–626 гг.)*

Особенности развития внутренней ситуации в Вавилонии в 1-й половине I тыс. (1000–626 гг.): упадок экономики вследствие разрушения сельскохозяйственной инфраструктуры и потери многих традиционных торговых путей, борьба за власть различных этнических и социальных групп. Основное направление политического развития: переход власти к халдеям в ходе длительного периода нестабильности.

Этническая и политическая ситуация в Вавилонии в начале I тыс. После падения касситской династии (1155 г.) в центральной Вавилонии к власти пришла II династия Исина, а на крайнем юге страны — на короткий период воцарилась II Приморская династия, которую сменила так называемая династия Бази. Затем на престоле в Вавилоне сменилось несколько царей, одни из них были вавилоняне, другие — халдеи и даже эламитяне. О большинстве из них неизвестно ничего, кроме имени. Главной задачей царей было контролировать территорию страны. Большая часть страны, территория за пределами городов, была занята халдеями и арамеями и фактически была в это время неподконтрольной царям Вавилона.

**Арамеи.** Заселение западных и северных территорий Вавилонии арамеями особенно активно шло в IX–VIII вв. Арамейские племена расселились вдоль Тигра, основав множество небольших поселений на границах культурной сельскохозяйственной зоны. Среди названий арамейских племен, упоминаемых в ассирийских источниках, главными были племена Гамбулу и Пукуду. Арамеи как будто не пытались интегрироваться в вавилонское общество и не искали политической власти.

Халдеи. Вероятно, принадлежали к группе западносемитских народов. Некоторые исследователи прямо отождествляют их с арамеями. Поскольку никаких свидетельств халдейского языка не сохранилось, вопрос остается открытым. Роль халдеев (акк. *kaldu*) в истории Месопотамии I тыс. исключительно велика. Первые упоминания о халдеях в клинописных источниках (анналы Ашшурнацирпала II от 878 г.). Территория обитания халдеев в IX в.: южная Вавилония в районе озер и болот вдоль нижнего течения Тигра и Евфрата (некогда территория Шумера). Общественное устройство (племя, род, семья) и занятия (скотоводство, рыболовство, земледелие). Постепенное продвижение халдеев на север Вавилонии и принятие ими вавилонской культуры и вавилонского пантеона. О том, что они значительно интегрировались в вавилонское общество, говорит тот факт, что они носили вавилонские имена.

Халдеи расселились главным образом вдоль Евфрата и на юге, где жили и в укрепленных городах. Среди халдейских племен выделялись три наиболее сильных: Бит-Амукани, Бит-Дакури и Бит-Якин. Они пытались захватить политический контроль над Вавилонией и представители этих племен неоднократно оказывались на вавилонском троне. Халдеи отрезали Вавилонию от Персидского залива и захватили территорию, по которой проходили важные торговые пути.

Этот период был крайне нестабильным, заполненным военными столкновениями не только между городским населением и полукочевыми племенными группами, но и нередко между городами. Пользуясь такой ситуацией, ассирийцы нередко совершали военные набеги на Вавилонию и вмешивались в ее внутренние дела.

Свидетельства экономического и политического упадка Вавилонии в 1-й половине X в.: по данным вавилонской хроники, в течение 9 лет бог Мардук не выходил за ворота Вавилона, чтобы обойти его кругом в праздник Нового года и его сын, бог Набу, не приходил в Вавилон из Борсиппы. Это говорит о том, что ситуация в стране была настолько опасной, что торжественная процессия опасалась выйти за стены столицы.

Правление Набу-апла-иддина (887–885 гг.) — время начала реставрации и укрепления порядка в государстве. Восстановление храма Эбббар (бога Шамаша) в Сиппаре, разрушенного набегом сугтиев за два века до этого. Каменная табличка из Британского музея с рельефом, изображающим царя, поклоняющегося Шамашу, и



надписью сообщающей об этом событии. Укрепление отношений с Ассирией. Двойственность ассирийской политики в отношении Вавилонии: с одной стороны, признание прав населения собственно вавилонских городов и поклонение вавилонским богам, с другой, постоянное стремление Ассирии поставить под свой контроль халдейские и арамейские племена, которые, нападая на вавилонские города или борясь друг с другом, являлись источником непрекращающихся конфликтов на территории Вавилонии и потенциальной опасности для Ассирии.

Вавилонский царь Мардук-закир-шуми, будучи не в силах подавить мятеж, поднятый его младшим братом, обратился с просьбой о помощи к ассирийскому царю Салманасару III. Договор о дружбе Мардук-закир-шуми (854–819 гг.) с царем Ассирии Салманасаром III (858–824 гг.). Рельеф на каменном основании трона в Кальху с изображением ассирийского и вавилонского царей,жимающих друг другу руки после заключения договора (Иракский музей в Багдаде). В то же время Салманасар III после успешного похода на юг Вавилонии наложил огромную дань на обитавшие там халдейские племена (изображения на так называемых Балаватских воротах, хранящихся в Британском музее). Преемник Салманасара III Шамши-Адад V совершил несколько победоносных походов в Вавилонию и увел в плен двух вавилонских царей. Некоторое время после этого (12 лет), судя по записям в хронике, в Вавилонии вообще не было царей и она оказалась в состоянии полного хаоса.

Города Вавилонии. Коренное население Вавилонии в основном по-прежнему заселяло крупные города. В ситуации почти постоянной анархии и беспорядков города оставались единственными островками, где еще сохранялась традиционная политическая и культурная жизнь. Древние города Вавилонии значительно уменьшились в своих размерах и экономически были слабыми, но играли важную роль для центральной власти, предоставляя царям точки опоры для управления анархическими провинциями. Взамен города выговаривали себе определенные привилегии. Цари должны были освободить городское население от налогов, трудовой и военной повинности, и предоставить право местной юрисдикции на городской территории. Список городов, получивших такие привилегии, включал Вавилон, Борсиппу, Сиппар, Ниппур, Урук и другие важные религиозные центры. Эти города и в период упадка продолжали поддерживать культурные и религиозные традиции Вавилонии,

хотя из-за отсутствия средств ни о каких новых строительных проектах не могло быть и речи.

В конце II тыс. в религиозной практике значительно возросла роль бога Мардука, особенно после возвращения статуи Мардука из Элама при Навуходоносоре I. В начале I тыс. большое значение приобрел культ сына бога Мардука бога Набу, писца богов. Центром этого культа был город Борсишпа, значение которого в это время значительно усилилось. Самым важным ежегодным царским ритуалом стал праздник Нового года, в ходе которого статуя бога Набу из Борсишпы «посещала» бога Мардука в Вавилоне, а затем статуи богов, сопровождаемые торжественной процессией, «обходили» вокруг городских стен Вавилона.

Этнический состав населения Месопотамии в VIII в.: вавилоняне, халдеи, арамеи, эламитяне. Усиление халдейских племен, обосновавшихся на юге Вавилонии. Попытки халдеев захватить власть в Вавилоне. Халдейские цари на престоле Вавилонии в середине VIII в., восстановление и оживление экономики. Культурный подъем Вавилонии в правление царя Набу-нацира / Набонасара (747–734 гг.): строительство астрономической обсерватории, начало регулярного ведения записей астрономических наблюдений и составления исторических хроник. Обращение Набонасара к Ассирии за помощью против мятежных халдейских племен. Борьба про- и антиассирийской группировок среди городского населения Вавилонии (по письмам из Кальху). Халдейские племена в союзе с Эламом как главный источник антиассирийских настроений в Вавилонии. Население северных городов Вавилонии, предпочитавшее мир и безопасность, оставалось верным Ассирии вплоть до конца ее существования. После смерти Набонасара, когда между халдейскими племенами вновь разгорелась борьба за власть, ассирийский царь Тиглатпаласар III, опасаясь, что халдейские вожди могут захватить вавилонский трон, ввел в Вавилонию войска и короновался, провозгласив себя царем Вавилонии (729 г.). Впервые в своей истории Ассирия и Вавилония образовали единое государство под властью ассирийского царя, которое просуществовало до 627 г.

Роль халдейского вождя Мардук-апла-иддина / Меродах-баладана, самого активного и влиятельного антиассирийского лидера в Вавилонии этого времени, в борьбе Вавилонии против Ассирии. Захват Мардук-апла-иддиной вавилонского престола (722–710 гг.) после смерти Салманасара V. Внешняя и внутренняя политика

Мардук-апла-иддины: проекты по восстановлению древних храмов, признание привилегий священных городов, объединение ранее враждовавших между собой халдейских племен в единую антиассирийскую коалицию, союз с Эламом. Просветительская деятельность: создание ботанического сада и астрономической обсерватории в Вавилоне. Приграничная стела из черного мрамора с изображением вавилонского царя Мардук-апла-иддины (712 г.) из собрания Переднеазиатского музея в Берлине.

Поход Саргона II на Вавилонию (710 г.): жители городов северной Вавилонии «радостно открывали городские ворота», приветствуя приход ассирийских войск. Бегство Мардук-апла-иддины в Приморье. Коронование Саргона в Вавилоне как вавилонского царя. Назначение ассирийских наместников во все крупные городские центры Вавилонии. Соглашение между Саргоном II и Мардук-апла-иддиной о признании последнего царем племени (и территории) Бит-Якин.

Новое обострение «вавилонской проблемы» при Синаххерибе. Попытка Мардук-апла-иддины организовать антиассирийские выступления в Палестине. Поход Синаххериба в Вавилонию, разгром эламского войска около города Кута (703 г.), завоевание халдейских территорий на юге (в ходе этого похода армия Синаххериба захватила 75 укрепленных городов, 420 небольших городков и селений, 208 тысяч пленных были переселены в Ассирию), назначение ассирийского наместника для управления Югом. Бегство Мардук-апла-иддины в Элам. Вступление на вавилонский престол старшего сына Синаххериба Ашшур-надин-шуми (699–694 гг.). Смерть Мардук-апла-иддины в Эламе.

Усиление угрозы ассирийскому владычеству в Вавилонии со стороны Элама. Новый поход в Элам ассирийской армии (морской, через Персидский залив). Набег эламитян на Вавилонию, пленение и казнь сына Синаххериба (694 г.). Борьба ассирийцев с новыми претендентами на вавилонский престол. Битва между ассирийской армией и антиассирийской коалицией (вавилоняне, халдеи, эламитяне) при Халуле. Осада и захват ассирийцами города Вавилона (690–689 гг.). Полное разрушение города по приказу Синаххериба (статуя бога Мардука была увезена в Ассирию). Смерть Синаххериба в результате дворцового заговора (681 г.).

Вавилонская политика Асархаддона как политика примирения (680–669 гг.). Восстановление города Вавилона и подтверждение

его привилегий. Поддержание культа Мардука и Набу. Попытка Асархаддона решить «вавилонскую проблему» путем раздела страны между двумя наследниками. Назначение Ашшурбанипала будущим правителем Ассирии, а Шамаш-шума-укина — будущим правителем Вавилонии под контролем Ашшурбанипала.

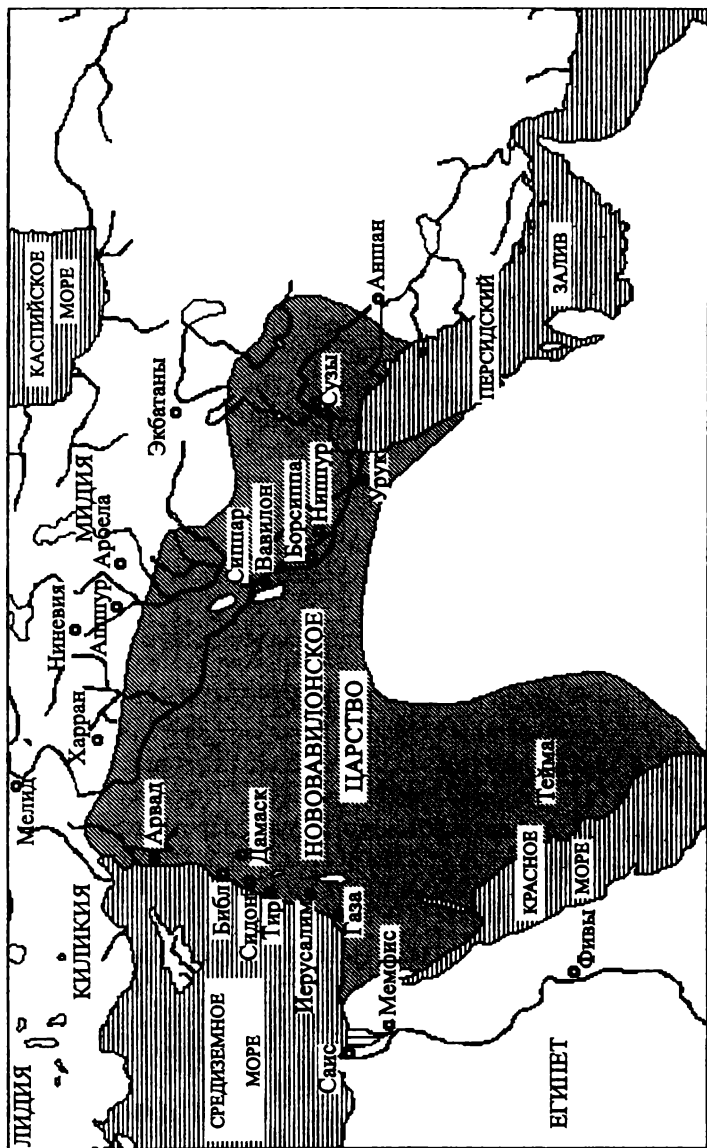
Вавилония при Ашшурбанипале. Поддержка ассирийцев значительной частью городского населения Вавилонии. Организация Шамаш-шума-укином антиассирийской коалиции (Египет, арабские и сирийские правители, Элам, халдеи) и восстание против Ассирии. Разгром вавилонско-эламских сил ассирийцами в битве при городе Дер. Осада и взятие Вавилона ассирийцами (651–648 гг.). Гибель Шамаш-шума-укина. Назначение ассирийского наместника (Кандалану) для управления Вавилоном.

Экономический и культурный упадок Вавилонии в правление Саргонидов. Дальнейшее снижение хозяйственной активности в городах Вавилонии, особенно на юге. Отсутствие возможностей для развития экономики и торговли из-за постоянных конфликтов. В отдельные благоприятные моменты деловая жизнь ненадолго ожидала, активизировалось даже литературное творчество, но большую часть времени страна находилась в явном упадке.

## *2. Нововавилонское государство (626–539 гг.)*

Ослабление контроля Ассирии над Южной Месопотамией после смерти Ашшурбанипала. Смерть ассирийского наместника (Кандалану) и междоусобица в Вавилонии. Возобновление халдеями борьбы против Ассирии. Захват халдеями городов южной Вавилонии, верных Ассирии (Нипур, Урук). Провозглашение «царем Аккада» халдейского вождя Набу-апла-уцура / Набопаласара (626–605 гг.), основателя новой халдейской (нововавилонской) династии в Вавилонии.

Объединение под властью Набопаласара всей территории Вавилонии. Безуспешные попытки Египта оказать помощь Ассирии. Осада вавилонянами города Ашшура (616 г.). Наступление мидийского войска во главе с Киаксаром на Ассирию. Осада Ниневии и захват Ашшура (614 г.). Союз вавилонян с мидийцами, укрепленный династическим браком между сыном Набопаласара Набукudurри-уцуром / Навуходоносором и дочерью Киаксара Амитидой. Взятие Ниневии объединенными силами мидийцев и вавило-



нян (612 г.). Разгром последних ассирийских сил в Харране. Окончательное крушение ассирийского государства. Раздел ассирийских территорий между Мидией (собственно Ассирия и область Харран) и Вавилонией (все области к западу от Евфрата).

Политическая ситуация на Ближнем Востоке после падения Ассирии: три могущественных государства — Египет, Мидия и Вавилония, два не столь крупных, но независимых государства в Малой Азии — Лидия и Киликия. Захват вавилонской армией во главе с Навуходоносором Каркемиша (605 г.). Смерть Набопаласара и вступление на престол Навуходоносора II (604–562 гг.) — самого знаменитого царя нововавилонского периода.

Внешняя политика Вавилонии при Навуходоносоре. Борьба за контроль над Сирийско-Палестинским регионом между Вавилонией и Египтом. Попытки Иудеи при поддержке Египта отложиться от Вавилонии. Поход вавилонской армии в Палестину, захват Иерусалима (597 г.). Новое антивавилонское восстание в Иудее. Осада и взятие вавилонянами Иерусалима, разрушение города, увод в плен значительной части городского населения. Окончательная ликвидация Иудейского царства (587 г.). Укрепление контроля Вавилонии над Сирийско-Палестинским регионом.

Внутренняя политика Навуходоносора II. Правление Навуходоносора II — время экономического и культурного расцвета Вавилонии. Данные археологии о городе Вавилоне при Навуходоносоре II. Осуществление грандиозной программы реконструкции города (царские дворцы; храмы, в том числе храм главного бога Вавилона Мардука Эсагила; зиккурат, прообраз библейской Вавилонской башни; мост через Евфрат, городские стены; вавилонские «ворота Иштар» в Переднеазиатском музее в Берлине). Описание Вавилона у Геродота. Вавилон — самый большой и богатый город Ближнего Востока, центр международной торговли, важнейший религиозный и культурный центр.

Основные источники по изучению социально-экономической структуры нововавилонского общества: частноправовые и юридические документы, архивы «предпринимательских домов» Эгиби и Мурашу, фрагменты нововавилонских законов. Административное устройство нововавилонского государства: деление страны на провинции, которые в основном воспроизводили старую халдейско-арамейскую племенную структуру (пукуду, даккуру, амуканни и т. д.). Общественное устройство: полноправные граждане (*mār*

*banī* — знать и основная часть трудового населения, земледельцы и ремесленники), различные группы зависимого и полузависимого населения, рабы. Судебная власть: царские суды, народное собрание, храмовые суды. Сельское хозяйство, ремесло и торговля как основные секторы экономики. Государственные и храмовые подати и повинности (десятина). Активное развитие внутренней и внешней торговли (роль серебра как средства платежа). Средние цены на основные предметы потребления в Вавилонии в VI в.: 1 сикль серебра = 1 гур (180 л) ячменя = 1 гур фиников = 1/10 гур сезама = 2 мины (1 кг) шерсти. Деятельность крупных «предпринимательских домов» как важный элемент экономической системы. Им принадлежали огромные земельные массивы, многочисленные постройки в разных городах, десятки рабов. Представители «дома Эгиби» (VI–V вв.) продавали, покупали, обменивали поля, дома, рабов, занимались внутренней и внешней торговлей: из Египта, Сирии, Малой Азии, Элама ввозили в Вавилонию железо, медь, олово, золото, серебро, лес, вино, фрукты, вывозили зерно и шерстяные ткани. Также представители этого «дома» проводили профессиональные банковские операции (займы, хранение вкладов, оплата векселей и т. п.), основывали различные коммерческие товарищества. Деятельность «дома Мурашу» (V в.) в основном распространялась на южную и центральную Вавилонию. Они, в частности, занимались кредитованием сельскохозяйственного производства и продажей продуктов этого производства внутри страны.

Борьба за вавилонский престол после смерти Навуходоносора II (562 г.). Воцарение Набонида — последнего царя нововавилонской династии (555–539 гг.). Предположительные сведения о происхождении Набонида: его отцом был шейх одного из арамейских племен (Набу-балассу-икби), а матерью — жрица бога Сина в городе Харране (Адад-гуппи, надпись с «автобиографией» Адад-гуппи). Сам Набонид, возможно, был близок ко двору Навуходоносора II. Противоречивые свидетельства о личности Набонида в вавилонских и персидских источниках и кумранских рукописях.

Внутренняя политика Набонида. Надписи Набонида, провозглашающие его хранителем древних вавилонских традиций и продолжателем политики Навуходоносора II. Конфликт Набонида с вавилонским жречеством вследствие постепенного выдвигания им культа арамейского бога Луны в ущерб культу Мардука. Надпись Набонида, сообщающая о посвящении его дочери в храм бога Луны

Сина (Экишнугаль) в Уре и о даровании этому храму некоторых привилегий. Данные о междоусобной борьбе в городах Вавилонии и недовольстве политикой Набонида со стороны городского населения.

Главное направление внешней политики Набонида — подготовка к отражению персидской опасности. Попытки объединить вокруг себя многочисленные арамейские племена на западе от Вавилонии, чтобы противостоять опасности, надвигающейся со стороны Ирана (гипотеза Б. Ландсбергера). Захват Харрана, принадлежавшего мидийцам, и восстановление главного храма бога Луны в Харране (Эхульхуль), разрушенного при борьбе с ассирийцами. Захват арабских областей в северной части Центральной Аравии (область Тейма), где пересекались торговые пути из Дамаска, Египта и со стороны Персидского залива.

Загадка десятилетнего пребывания Набонида в оазисе Тейма (549–539 гг.). Невозможность в отсутствие царя проводить традиционное празднование Нового года в Вавилоне. Усиление недовольства вавилонского жречества и городских кругов политикой Набонида и его сына Бэл-шар-уцура / Балтасара, которого он оставил наместником в Вавилоне. Постепенная потеря Вавилонией своих территорий на севере и западе под напором персов. Блокада Вавилонии персидскими войсками во главе с Киром Великим (539 г.). Возвращение Набонида из Теймы. Поражение вавилонской армии в битве при Описе. Бегство и пленение Набонида. Переход значительной части вавилонского населения на сторону персов. Захват города Вавилона персами (539 г.). Включение Вавилонии в состав персидского государства.

### *3. Вавилония и город Вавилон после персидского завоевания (539 г. до н.э. — 199 г. н.э.)*

Политика Кира в отношении Вавилона: Кир способствовал сохранению местной культуры и избегал вмешиваться во внутренние дела Вавилонии, пока ее население сохраняло лояльность по отношению к персам. Такой же политики Кир придерживался и в отношении других завоеванных территорий, в том числе Палестины. В Библии Кир предстает как освободитель, который восстановил справедливость и разумное управление (Ис., 45:1–13). Тем не менее в Вавилонии неоднократно происходили восстания против господства персов (521–522, 484, 482 гг.).



После смерти Камбиза II (529–522 гг.), преемника Кира, в Персии вспыхнуло восстание. Вавилоняне, воспользовавшись смутой, выбрали себе местного царя. Дарий I жестоко подавил восстание и в самой Персии, и на завоеванных территориях, в том числе и в Вавилонии, возложив на нее особенно тяжелую дань. Последняя попытка сбросить с себя персидское правление была предпринята в Вавилонии в царствование Ксеркса I (485–465 гг.). Трудно сказать, на что рассчитывали восставшие, посадив на престол в Вавилоне своего царя и отказавшись платить дань персам. Персидская армия не только быстро подавила восстание, но и разрушила сам город Вавилон. Главный культовый центр города Эсагила был снесен с лица земли, а статуя Мардука увезена в Персию. Вавилонское царство было ликвидировано и низведено до положения рядовой сатрапии империи. Несмотря на потерю государственности, вавилонская цивилизация просуществовала еще несколько столетий. Аккадская клинопись еще долго использовалась в храмах для записи религиозных и административных текстов. Последние клинописные тексты датированы I в. н. э.

Новое возвышение города Вавилона произошло при Александре Великом, который, разгромив персов и победоносно пройдя по Передней Азии, сделал Вавилон столицей своей империи. Неожиданная смерть Александра, последовавшая в Вавилоне, куда он вернулся после Индийского похода, помешала осуществлению его грандиозных планов. После длительной борьбы за раздел империи Александра Македонского территория Вавилонии оказалась под властью династии Селевкидов. Селевк I (305–281 гг.) построил недалеко от Вавилона новую столицу, город Селевкия на Тигре, куда была переселена значительная часть населения Вавилона.

Во II в. Селевкиды были вытеснены из Вавилонии парфянской династией Аршакидов. В 115 г. н. э. Вавилон был завоеван римским императором Траяном, а в 199 г. н. э. — Септимием Севером. К этому времени торговые пути переместились далеко от Вавилона, и он уже не играл никакой роли ни в экономическом, ни в политическом отношении. Город обезлюдел, пришел в полный упадок и через некоторое время был заброшен, так что впоследствии было забыто даже то место, где когда-то находился город Вавилон.

## ПРЕДЛАГАЕМЫЕ ТЕМЫ СЕМИНАРОВ И КУРСОВЫХ РАБОТ

### Часть III

1. Города Шумера в начале III тыс.; хозяйственная и социальная структура, идеология. Городские пантеоны.
2. Основные топонимы и персоналии в истории Шумера периода РД. Архаические правители Урука.
3. Сравнительная характеристика архаических шумерских архивов из Ура, Шурупака, Абу-Салабиха.
4. Царские гробницы из Ура — важнейший памятник истории Шумера периода РД 2.
5. История конфликта шумерских городов Лагаша и Уммы по надписям городских правителей.
6. Возникновение и развитие института царской власти в Шумере.
7. Социально-экономическое устройство шумерского города-государства по надписям Энметены и Уруинимгины.
8. Изучение истории Лагаша периода РД 3 в отечественной и зарубежной науке: работы А. Даймеля, А. Фалькенштейна, В. В. Струве, А. И. Тюменева, И. М. Дьяконова.

### Часть IV

1. Законодательные памятники старовавилонского периода: тексты законов из города Исина (ЗЛИ), города Эшнунны, законы из Вавилона (ЗХ).
  - 1/1. Сравнительный анализ общей структуры, лексики и стиля законодательных памятников и царских надписей.

- 1/2. Сравнительный анализ уголовного и семейного законодательства по законодательным памятникам старовавилонского периода.
- 1/3. Социально-экономическая структура общества Месопотамии по законодательным памятникам старовавилонского периода.
2. Города Южной Месопотамии в начале II тыс. по данным археологии: археологические планы городов, городские стены, общая площадь городов, характер застройки, храмы, дворцы, жилые кварталы.
3. Международные отношения на Ближнем Востоке в XV–XIV вв. по архиву из Телль Амарны:
  - 3/1. Вавилония и Египет.
  - 3/2. Вавилония и Хеттское государство.
  - 3/3. Вавилония и Митанни.
4. Словесность и искусство Вавилонии касситского периода.
5. Среднеассирийские законы и законодательные памятники старовавилонского периода (ЗЛИ, ЗЭ, ЗХ): сравнительный анализ.
6. Интеллектуальный подъем в Вавилонии в правление Навуходоносора I.
7. Духовная жизнь вавилонян по письменным и изобразительным памятникам старовавилонского периода: категории божественное/человеческое, жизнь/смерть, пространство/время.
8. Изображения и надписи на старовавилонских печатях как исторический источник.
9. Старовавилонские образовательные каноны (школы писцов при храмах).
10. Нормы и тарифы по царским надписям и частноправовым документам.
11. Законодательные нормы и правовая практика в старовавилонский период.
12. Царские надписи старовавилонского периода как исторический источник.
13. Южная Месопотамия под властью Хаммурапи (по переписке Хаммурапи с его наместниками на юге).
14. Историография Месопотамии второй половины II тыс. (вавилонские и ассирийские хроники).
15. Технологические новации и достижения Вавилонии касситского времени.

16. Храмовые архивы касситского периода.
17. Сохранение и развитие месопотамской литературной традиции в касситский период и в период правления II династии Исина.
18. Зиккурат в Дур-Куригальзу — один из важнейших архитектурных памятников касситского периода. Сравнительное исследование.
19. Навуходоносор I и Тукульти-Нинурта I: сравнительный анализ внутренней и внешней политики вавилонского и ассирийского царей.
20. Ближний Восток и Месопотамия в конце II тыс. Движение «народов моря» и арамеи.

### Часть V

1. Характер царской власти и государственности в Ассирии и Вавилонии в I тыс.: сходство и различия.
2. Политика Ассирии на территории Восточного Средиземноморья.
3. Изучение истории и памятников Урарту в отечественной науке (работы Б. Б. Пиотровского, Г. А. Меликишвили, И. М. Дьяконова, А. А. Ваймана).
4. Библиотека Ашшурбанипала в Ниневии и ее значение как исторического источника.
5. Искусство Ассирии: дворцовые рельефы из Кальху и Ниневии.
6. Город Вавилон при Навуходоносоре II. Планировка и основные архитектурные памятники. Представление о Вавилоне как месте связи Небес и Земли.
7. Вавилония и Ассирия: взаимовлияние религиозных концепций.
8. «Вавилонская проблема» и попытки ее решения Ассирией.
9. Новоассирийская и нововавилонская «империи»: основные характеристики.

## ЭКЗАМЕНАЦИОННЫЕ ВОПРОСЫ ПО КУРСУ

### Части I–III

1. Понятие «Древний Восток» в современной исторической науке. География, природная среда культурно-исторического ареала, называемого Древний Восток. Народы (языки и этносы), населявшие этот регион в древности.
2. Первые раннеземледельческие культуры на Древнем Востоке (X–VI тыс.).
3. «Информационная революция» на Древнем Востоке. Теория Д. Шмандт-Бессера.
4. Месопотамия в VI–V тыс. От культуры Джармо до культуры Убейд.
5. Основные характеристики культуры Убейд. Проблема происхождения шумеров.
6. Месопотамия в 4000–3000 гг. Культура Урук. Урукская экспансия.
7. Южная Месопотамия в начале III тыс. (период РД 1). Шумерский город-государство: идеология, хозяйственное и социально-политическое устройство.
8. Дихотомия Севера (Аккад) и Юга (Шумер) как важнейшая движущая сила развития месопотамской цивилизации в III тыс.
9. Месопотамия в период РД 2. Конфликт двух городов: Урука и Киша. Гильгамеш — герой эпоса и историческая личность.
10. Город Лагаш в РД период.
11. Развитие шумерской письменной традиции в РД период: архивы из Ура, Шуруппака, Абу-Салабиха.
12. Месопотамия под властью аккадской династии: Саргон и его

преемники. Основные характеристики аккадского государства: идеология, экономика, политика, искусство.

13. Восточные и западные соседи Месопотамии в III тыс.
14. Месопотамия под властью кутиев. Династия Гудеа в Лагаше.
15. Месопотамия под властью III династии Ура. Основные характеристики государства Ур III.
16. ШЦС как важнейший источник по истории Месопотамии III тыс.
17. Основные этапы развития шумерской цивилизации. Шумер как модель архаической цивилизации.

#### Часть IV

1. Климатические изменения и передвижение этнических групп на Древнем Ближнем Востоке в конце III тыс.
2. Процесс переселения амореев в Месопотамию. Аморейские племена в Месопотамии в начале II тыс. Возникновение аморейских династий.
3. I династия Исина.
4. Город Ларса в начале II тыс. (до Хаммурапи).
5. Государство Шамши-Адада I.
6. Аморейские династии в других городах Южной Месопотамии: Уруке, Эшнунне, Вавилоне (до Хаммурапи). Аморейские генеалогии.
7. Объединение Южной Месопотамии в единое государство. Хаммурапи — завоеватель и реформатор.
8. Старовавилонское законодательство: законы из Исина, Эшнунны и Вавилона.
9. Социальная структура старовавилонского общества по законодательным памятникам и частноправовым документам.
10. Вавилония при преемниках Хаммурапи.
11. Развитие месопотамской письменной традиции в старовавилонский период (деятельность писцовых школ).
12. Элам в старовавилонский период.
13. Основные источники по истории касситской Вавилонии.
14. Первые свидетельства о касситах в Месопотамии. Касситы в Хане.
15. Вавилония в конце XVI — начале XIV в. (от Агума до Куригальзу I).

16. Духовная жизнь, образование, литература и искусство касситской Вавилонии.
17. Внешняя политика касситских царей (по переписке из Тель-Амарны).
18. Внутренняя политика касситских царей. Хозяйственное и социальное устройство касситской Вавилонии.
19. Вавилония при последних касситских царях.
20. Вавилония в правление Навуходоносора I.
21. Основные источники по истории Ассирии 2-й половины II тыс. Проблемы хронологии и периодизации.
22. Город Ашшур от Ишме-Дагана до Ашшурбаллита.
23. Образование ассирийского государства (от Ашшурбаллита до Ададнерари).
24. Экономика и общество Ассирии в среднеассирийский период по среднеассирийским законам.
25. Ассирия в XIII в. — период «среднеассирийской империи».
26. Внутренняя и внешняя политика Тукульти-Нинурты I.
27. Ассирия в правление Тиглатпаласара I.
28. Этническая и политическая ситуация на Древнем Ближнем Востоке в конце II тыс. Арамеи.

## Часть V

1. Расстановка политических сил на Ближнем Востоке в 1-й четверти I тыс. (до Саргонидов).
2. Государство Урарту и его роль в политическом развитии Ближнего Востока в I тыс.
3. Этническая ситуация в Месопотамии в начале I тыс. Роль халдеев и арамеев в истории Месопотамии.
4. Ассирия в 1000–722 гг. Основные тенденции политического развития. Данные об экономике и составе населения.
5. Реформы Тиглатпаласара III и их значение для формирования новоассирийской «империи».
6. Ассирийское государство при Саргонидях.
7. Значение «вавилонской проблемы» для Ассирии и попытки ее решения при Саргонидях.
8. Строительная деятельность ассирийских царей (Кальху, Дур-Шаррукин, Ниневия и др.).
9. Крушение ассирийской «империи»: причины и последствия.

10. Политическая и экономическая ситуация в Вавилонии в 1000–727 гг.
11. Вавилония под властью Ассирии (727–626 гг.).
12. Нововавилонское государство при Набопаласаре и Навуходоносоре II (626–562 гг.).
13. Экономика и общество Вавилонии нововавилонского периода. Город Вавилон при Навуходоносоре II.
14. Борьба Египта и Вавилонии за контроль над Сирийско-Палестинским регионом в VII–VI вв.
15. Вавилония при Набониде. Крушение нововавилонского государства.
16. Общие характеристики политического развития ассирийской и нововавилонской «империй» и их роль в истории Ближнего Востока I тыс.



## ВОПРОСЫ ДЛЯ ГОСУДАРСТВЕННОГО ЭКЗАМЕНА ПО БАКАЛАВРИАТУ

*на отделении «Ассириология» (итоговый государственный экзамен «История Древней Месопотамии») и на отделении «Языки и культура Древнего Ближнего Востока» (в рамках междисциплинарного государственного экзамена «История и культура стран Древнего Ближнего Востока»)*

1. Термин «Древний Восток» в современной исторической науке. География, природная среда культурно-исторического ареала, называемого Древний Восток. Народы (языки и этносы), населявшие этот регион в древности.
2. Первые раннеземледельческие культуры на Древнем Востоке (X–VI тыс.). «Информационная революция» на Древнем Востоке. Теория Д. Шмандт-Бессера.
3. Месопотамия в VI–V тыс. От культуры Джармо до культуры Убейд. Основные характеристики культуры Убейд. Проблема происхождения шумеров.
4. Месопотамия в 4000–3000 гг. Культура Урук. Урукская экспансия.
5. Южная Месопотамия в начале III тыс. (период РД 1). Шумерский город-государство: идеология, хозяйственное и социально-политическое устройство. Дихотомия Севера (Аккад) и Юга (Шумер) как важнейшая движущая сила развития месопотамской цивилизации в III тыс.
6. Месопотамия в период РД. Характер политического развития. Основные топонимы и персоналии. Гильгамеш — герой эпоса и историческая личность. Развитие шумерской письменной традиции в РД период (архивы из Ура, Шурушака, Абу-Салабиха).
7. Месопотамия под властью аккадской династии: Саргон и его

- преемники. Основные характеристики аккадского государства: идеология, экономика, политика, искусство.
8. Месопотамия под властью III династии Ура. Основные характеристики государства Ур III. Основные этапы развития шумерской цивилизации.
  9. Климатические изменения и передвижение этнических групп на Древнем Ближнем Востоке в конце III — начале II тыс. Процесс переселения амореев в Месопотамию. Возникновение аморейских династий (династии Исин-Ларсы, династия Шамши-Адада). Аморейские генеалогии.
  10. Объединение Месопотамии в единое государство при Хаммурапи. Старовавилонское законодательство: законы из Исина, Эшнунны и Вавилона. Вавилония при преемниках Хаммурапи.
  11. Вавилония при касситах. Внешняя и внутренняя политика касситских царей. II династия Исина. Духовная жизнь, образование, литература и искусство Вавилонии при касситах и II династии Исина.
  12. Возникновение и развитие ассирийского государства во II тыс. (староассирийский и среднеассирийский период).
  13. Политическая ситуация на Ближнем Востоке в 1-й четверти I тыс. Возникновение и развитие государства Урарту. Этническая ситуация в Месопотамии. Роль халдеев и арамеюв в истории Месопотамии.
  14. Ассирия в 1000–722 гг. Основные тенденции политического развития. Данные об экономике и составе населения. Реформы Тиглатпаласара III и их значение для формирования ассирийской «империи».
  15. Вавилония в первой половине I тыс. Политическая и экономическая ситуация в Вавилонии в 1000–727 гг. Вавилония под властью Ассирии (727–626 гг.).
  16. Ассирия при Саргонидях. Возникновение новоассирийской «империи» и ее роль в развитии региона. Значение «вавилонской проблемы» для Ассирии. Строительная деятельность ассирийских царей. Крушение ассирийского государства: причины и последствия.
  17. Нововавилонское государство: возникновение и развитие. Вавилония при Навуходоносоре II. Нововавилонские законы и данные о социальном и хозяйственном устройстве государства. Вавилония при Набониде. Завоевание Вавилонии персами.

## РЕКОМЕНДУЕМАЯ ЛИТЕРАТУРА

- Антонова Е. В.* Очерки культуры древних земледельцев Передней и Средней Азии. Опыт реконструкции восприятия. М., 1984.
- Антонова Е. В.* Месопотамия на пути к первым государствам. М., 1998.
- Афанасьева В. К.* Гильгамеш и Энкиду. Эпические образы в искусстве. М., 1979.
- Афанасьева В. К.* От начала начал. Антология шумерской поэзии. СПб., 1997.
- Бадер Н. О.* Древнейшие земледельцы Северной Месопотамии. М., 1989.
- Бикерман Э.* Хронология древнего мира (Ближний Восток и античность) / Пер. с англ. М., 1975.
- Ван дер Варден Б. Л.* Пробуждающаяся наука II. Рождение астрономии / Пер. с англ. М., 1991.
- Гельб И.* Опыт изучения письма (основы грамматиологии) / Пер. с англ. М., 1982.
- Государственные структуры на Древнем Востоке. М., 1989.
- Государство на Древнем Востоке. Сб. ст. / Отв. ред. Э. А. Грантовский, Т. В. Степугина. М., 2004.
- Дандамаев М. А.* Вавилонские писцы. М., 1983.
- Дандамаев М. А.* Политическая история Ахеменидов. М., 1985.
- Дандамаев М. А.* Рабство в Вавилонии VII–IV вв. до н. э. (626–331 гг.). М., 1974.
- Древняя Эбла (раскопки в Сирии). Сб. ст. / Пер. с англ., итал., нем., франц. М., 1985..
- Дьяконов И. М.* (ред.). История Древнего Востока: зарождение древнейших классовых обществ и первые очаги рабовладельческой цивилизации. Ч. 1. Месопотамия. М., 1983.
- Дьяконов И. М.* Люди города Ура. М., 1990.
- Дьяконов И. М.* Праотец Адам. Восток № 1. М., 1992. С. 51–58.
- История древнего мира. / Под ред. И. М. Дьяконова, В. Д. Нероновой, И. С. Свенцицкой. Кн. 1–3. М., 1982 (1-е изд.). М., 1989 (2-е изд.).

- Козырева Н. В.* Древняя Ларса. Очерки хозяйственной жизни. М., 1988.
- Кленгель-Брандт Э.* Путешествие в древний Вавилон / Пер. с нем. М., 1979.
- Клочков И. С.* Духовная культура Вавилонии: человек, судьба, время. М., 1983.
- Краммер С.* История начинается в Шумере. М., 1965; 2-е изд., перераб. Предисл., коммент. В. К. Афанасьевой. М., 1991.
- Куртик Г. Е.* Звездное небо Месопотамии. Шумеро-аккадские названия созвездий и других светил. СПб., 2007.
- Ламберг-Карловски К., Саблов Дж.* Древние цивилизации. Ближний Восток и Мезоамерика. М., 1992.
- Ллойд С.* Археология Месопотамии. М., 1984.
- Массон В. М.* Первые цивилизации. М., 1989.
- Мифологии Древнего мира* / Отв. ред. В. А. Якобсон; Предисл. И. М. Дьяконова. Пер. с англ. М., 1977. Переизд.: СПб., 2005.
- Мунчаев Р. М., Мерперт Н. Я.* Раннеземледельческие поселения Северной Месопотамии. М., 1981.
- Немировский А. А.* У истоков древнееврейского этногенеза. Ветхозаветное предание о патриархах и этнополитическая история Ближнего Востока. М., 2001.
- Оппенгейм А. Л.* Древняя Месопотамия. Портрет погибшей цивилизации. Пер. с англ. М., 1980.
- Пиотровский Б. Б.* Ванское царство (Урарту). М., 1959.
- Пиотровский Б. Б.* Искусство Урарту. VIII–VI вв. до н. э. Л., 1962.
- Флиттнер Н. Д.* Культура и искусство Двуречья и соседних стран. М.; Л., 1958.
- Якобсен Т.* Сокровища тьмы. История месопотамской религии / Пер. с англ. М., 1995.
- Якобсон В. А.* Государство и право на Древнем Востоке // Народы Азии и Африки. М., 1984. № 2. С. 88–110; № 3. С. 62–87.
- «Я открою тебе сокровенное слово». Литература Вавилонии и Ассирии / Сост. В. К. Афанасьева, И. М. Дьяконов. Пер. с аккадского. М., 1981. Переизд.: «Когда Анну сотворил небо». Литература Древней Месопотамии. Сост. Г. А. Белова, Т. А. Шеркова. М., 2000.
- D. N. Freedman (ed.). Anchor Bible Dictionary. Doubleday, 1992. Vol.1–6. (+ CD-версия).
- Cohen A. C.* Death rituals, ideology and the development of Early Mesopotamian kingship. Toward a new understanding of Iraq's royal cemetery of Ur. Leiden, Boston, 2005.
- George A. R.* Babylonian Topographical Texts. Leuven, 1992.

- Hallo W. W., Simpson W. K.* The Ancient Near East: A History. New York, 1971.
- Heinrich E., Seidl U.* Die Tempel und Heiligtümer im alten Mesopotamien. Berlin, 1982.
- Lambert W. G.* Babylonian Wisdom Literature. Oxford, 1960.
- Landsberger B.* Three Essays on the Sumerians. Monographs on the Ancient Near East. N 1–2. Los Angeles, 1974.
- Mieroop Van De M.* A History of the Ancient Near East. London, 2005.
- Oates J.* Babylon. London, 1979.
- Postgate J. N.* Early Mesopotamia. Society and Economy at the Dawn of History. London, 1995.
- Roaf M.* Cultural Atlas of Mesopotamia and the Ancient Near East. Oxford, 1990.

## СПИСОК СОКРАЩЕНИЙ

- акк. — аккадский  
ДБВ — Древний Ближний Восток  
ЗЛИ — Законы Липит-Иштара  
ЗХ — Законы Хаммурапи  
ЗЭ — Законы из Эшнунны  
РД — раннединастический период  
САЗ — среднеассирийские законы  
шум. — шумерский  
ШЦС — Шумерский царский список

## СО Д Е Р Ж А Н И Е

Введение. Организационно-методический раздел.....	3
<b>Лекции по истории Древней Месопотамии</b>	
Часть I. Древний Ближний Восток в X–V тысячелетиях.....	6
1. Древний Ближний Восток в X–VII тыс. Переход к сельскохозяйственно-скотоводческой экономике .....	—
2. Малая Азия и Древний Ближний Восток в VI–V тыс. Общие характеристики и особенности развития .....	8
3. Возникновение и развитие дописьменной системы хранения и передачи информации на территории Древнего Ближнего Востока (по Д. Шмандт-Бессера) .....	11
Часть II. Месопотамия с древнейших времен до начала III тысячелетия .....	13
1. Месопотамия в VII–V тыс. Начало освоения территории Двуречья оседлыми земледельцами и скотоводами .....	—
2. Месопотамия в V тыс. Культура Убейд. Предпосылки возникновения шумерской цивилизации .....	14
3. Южная Месопотамия в IV тыс. Культура Урук. Становление шумерской цивилизации .....	17
4. Дихотомия Севера (Аккад) и Юга (Шумер) как основная движущая сила развития Месопотамии в III тыс. ....	19
Часть III. Месопотамия в III тысячелетии .....	21
1. Южная Месопотамия в XXX–XXIV вв. Раннединастический период .....	—
2. Город Лагаш в раннединастический период .....	27
3. Месопотамия при династии Аккада (XXIV–XXII вв.) .....	28
4. Месопотамия под властью кутиев. Город Лагаш при династии Гудеа (XXII–XXI вв.) .....	31
5. Месопотамия при III династии Ура (XXI–XX вв.) .....	32
6. Соседи Месопотамии в III тыс. ....	36
Часть IV. Месопотамия во II тысячелетии .....	39
1. Основные итоги исторического развития Месопотамии в III тыс. Месопотамия в начале II тыс. ....	—
2. Возникновение аморейских династий в Месопотамии .....	41
1. Город Исин в конце III — начале II тыс. (I династия Исина) ...	—
2. Город Урук в начале II тыс. ....	43
3. Город Эшнунна в начале II тыс. ....	44
4. Город Ларса в XX–XVIII вв. ....	46
5. Город Ашшур в начале II тыс. ....	50
6. Город Мари в начале II тыс. ....	52
3. Первая династия Вавилона .....	55
1. Вавилон до Хаммурапи .....	—
2. Хаммурапи — завоеватель и реформатор .....	58
3. Вавилония при преемниках Хаммурапи (1750–1595 гг.) .....	60
4. Соседи Месопотамии в 1-й половине II тыс. (Элам) .....	61
4. Касситская Вавилония .....	62

1. Ближний Восток в XVI в. Касситы — новый этнос на политической арене Ближнего Востока .....	—
2. Основные источники по изучению касситского периода истории Месопотамии .....	64
3. Воцарение касситской династии в Вавилонии Ранние касситские цари: от Агума II до Агума III (около 1595–1415 гг.) .....	67
4. Вавилония в конце XV — начале XIV в.: от Караиндаша I до Куригальзу I .....	68
5. Касситская Вавилония в XIV–XIII вв. Отношения с Египтом (по письмам из Телль Амарны) .....	70
6. Города и городские пантеоны в Вавилонии при касситах. Интеллектуальные достижения и технологические инновации касситского периода .....	71
7. Внутренняя политика касситских царей. Экономика и общество в касситской Вавилонии .....	75
8. Конец правления касситской династии в Вавилоне. Касситы после падения касситской династии .....	76
5. Вавилония и Ассирия в конце II тыс. ....	78
1. Вавилония при II династии Исина .....	—
2. Возникновение ассирийского государства .....	79
3. Экономика и общество Ассирии среднеассирийского периода ..	84
4. Ассирия в правление царей Шульману-ашареда / Салманасара I (1273–1244 гг.) и Тукульти-Нинурты I (1243–1207 гг.) ...	85
5. Последние правители среднеассирийского государства (1207–1076 гг.) .....	89
Часть V. Месопотамия в I тысячелетии (до 539 г.) .....	93
1. Общая политическая ситуация на Ближнем Востоке в I четверти I тыс. ....	—
2. Ассирия в I тыс. ....	95
1. Новоассирийский период 1. Ассирия в 1000–722 гг. ....	—
2. Новоассирийский период 2. Ассирия при Саргонидях (722–612 гг.) .....	98
3. Вавилония в I тыс. ....	102
1. Вавилония в начале I тыс. (1000–747 гг.). Вавилония под властью Ассирии (747–626 гг.) .....	—
2. Нововавилонское государство (626–539 гг.) .....	107
3. Вавилония и город Вавилон после персидского завоевания (539 г. до н. э. — 199 г. н. э.) .....	111
Предлагаемые темы семинаров и курсовых работ .....	113
Экзаменационные вопросы по курсу .....	116
Вопросы для государственного экзамена по бакалавриату .....	120
Рекомендуемая литература .....	122
Список сокращений .....	125



Учебное издание

*Козырева Нэлли Владимировна*

## ИСТОРИЯ ДРЕВНЕЙ МЕСОПОТАМИИ

*Учебно-методическое пособие*

Художественный редактор *Е. И. Егорова*  
Корректоры *Н. В. Выхрова, Н. В. Ермолаева*  
Верстка *И. М. Беловой*

---

Подписано в печать 15.11.2007. Формат 60×84<sup>1</sup>/<sub>16</sub>.  
Бумага офсетная. Печать офсетная.  
Усл. печ. л. 7,44. Тираж 150 экз. Заказ № **636**.

Издательство СПбГУ.  
199004, С.-Петербург, В. О., 6-я линия, 11/21

Тел. (812) 328-96-17; факс (812) 328-44-22  
E-mail: editor@unipress.ru  
www.unipress.ru

По вопросам реализации обращаться по адресу:  
С.-Петербург, В. О., 6-я линия, д. 11/21, к. 21  
Телефоны: 328-77-63, 325-31-76  
E-mail: post@unipress.ru

---

Типография Издательства СПбГУ.  
199061, С.-Петербург, Средний пр., 41



*Н. В. Козырева*

# ИСТОРИЯ ДРЕВНЕЙ МЕСОПОТАМИИ

*Данное пособие представляет собой подробные конспекты лекций, прочитанных автором студентам кафедры истории стран Древнего Востока Восточного факультета, а также студентам отделения истории древней Греции кафедры античной истории исторического факультета С.-Петербургского государственного университета.*

*Данный курс знакомит студентов с историей возникновения, становления и развития одной из первых мировых цивилизаций — цивилизации Месопотамии, а также с последними достижениями мировой исторической науки и археологии в области изучения древнейшей истории Ближнего Востока.*



9 785288 044502