

پەزنامەندى سەرپەرەشتىيار

ئەم تىزەي خويندكار (گەرميان محمد احمد ملك) بەناونىشانى (دابەشبوونى شىۋەكانى
پرووى زەوى و كارىگەرييان لەسەر بەكارهينانى زەوى لەناحيەي بەمۆ) ، بە چاودىرى ئىمە لە
كۆلىجى زانستە مروفايە تىيەكان / زانكۆى سلیمانى نامادەكراوہ، بەشىكە لە پىويستىەكانى
بەدەستەينانى پروانامەي ماستەر لەزانستى (جوگرافيا) ، پيشنيار دەكەين پيشكەش بە
ليژنەي هەلسەنگاندن بكرىت.


واژۆ: 

سەرپەرەشتىيار: د.سايە سەلام صابىر

پلەي زانستى: پروفيسورى يارىدەدەر

ريكەوت: / / 2022

بەپىي ئەم پيشنيارە، ئەم تىزە پيشكەش بەليژنەي هەلسەنگاندن دەكەم.

واژۆ: 

ناو: د.سۆران حمە امين احمد

پلەي زانستى: پروفيسور

سەرۆكى بەشى (جوگرافيا)

ريكەوت: / / 2022

پەزىمەندى لىژنەى گىفتوگۇ

ئىمە ۋەك ئەندامانى لىژنەى گىفتوگۇ، ئەم تىزەى خۇيىندىكار (گەرميان محمد احمد ملك) بەناونىشانى (دەپەشېبونى شىۋەكانى پۇوى زەوى و كارىگەرىپان لەسەر بەكارهينانى زەوى لەناحىەى بەمۇ)، خۇيىندەۋەو گىفتوگۇمان دەربارەى ناۋەپۇك و لايەنەكانى تىرى كىردۈۋە، بېرىماندا بەپلەى (پروانامەى ماستەرى لە زانستى (جوگرافيا) دا پىئىدەرت .

ۋاژۇ:

ناۋ: ئاى مۇرادىمە

پلەى زانستى: بىرۋەستىۋى بار بېردە

ئەندام:

پىنگەوت 2022/۸/۲۱

ۋاژۇ:

ناۋ: د. سەبى سەلامەت

پلەى زانستى: پ. ب. م

ئەندام و سەرپەرەشتىيار

پىنگەوت 2022 / ۸ / ۲۱

ۋاژۇ:

ناۋ: عزالدین محمد وىرەپىن

پلەى زانستى: لى. پ. ۲۰

سەرۋىكى لىژنە:

پىنگەوت 2022 / ۷ / ۱۰

ۋاژۇ:

ناۋ: د. خەلىل رىيەش

پلەى زانستى: پ. ب. م

ئەندام:

پىنگەوت 2022/۸/۲۱

لەلايەن ئەنجومەنى كۆلىجى زانستە مۇۋاپىيەتپەكان/زانكۆى سەلىمانى - پەسەندىكار

ۋاژۇ:

ناۋ: پ. د. د. ایتساكسى عىل

پاكرى كۆلىجى زانستە مۇۋاپىيەتپەكان

۲۰۲۲ / ۱۱ / ۲۵



حكومهتی ههریمی كوردستان

وهزارهتی خویندنی بالاو تووژینهوهی زانستی

زانكۆی سلیمانی

كۆلیژی زانسته مروقايه تیبهكان

بهشی جوگرافیا

دابەشبوونی شیوهکانی پووی زهوی و کاریگه‌رییان له‌سه‌ر به‌کارهینانی زهوی له ناحیهی به‌مۆ

نامه‌یه‌که ((**گه‌رمیان محمد احمد ملک**)) پیشکەشی ئەنجومه‌نی

کۆلیژی زانسته مروقايه تیبه‌کانی زانکۆی سلیمانی کردووه، وه‌ك به‌شیک
له پیداو‌یستیه‌کانی به‌ده‌سته‌هینانی پله‌ی ماسته‌ر، له جوگرافیای سروشتیدا

به‌سه‌رپه‌ره‌شتی

پ.ی. د. سایه سلام صابر

2022 زایینی

2722 کوردی

پیشکەشە

ئەم نامە یە پیشکەشە بە :-

◇ مامۆستایانی بەرپرسی بەشی جوگرافیای زانکۆی سلیمانی .

◇ ھوسەری ئازیزم؛ جیلان .

◇ مندالەکانم (ژیروان و شاسان).

◇ خیزانەکەم، کە لەسەختترین ماوەکانی ژیانمدا پشتگیرم بوون .

تویژەر

سوپاس و پېژانين

- ◇ سوپاس بۇ خودا، كه به پيېه خشيني وره، كۆمهككارمان بووه بۇ نوسيني ئەم نامەيه.
- ◇ سوپاس بۇ بهرېز (پ.ي. د.سايه سهلام صابر)، كه سهريهرشتياري ئەم نامەيه مان بووه، به بي تيبيني و وردهكارييهكاني بهرېزيان، ههركيز نه ده گه يشتينه ئەنجاميكي دروست.
- ◇ سپاس بۇ راگرايه تي كۆليژي زانسته مروقايه تيبه كان، كه ئاسانكار و يارمه تيدهر ي راسته قينه ي زانستيانه مان بوون .
- ◇ سپاس بۇ سهروكايه تي به شي جوگرافيا، بۇ مامؤستاياني ئەم به شه، كه هه ميشه پشتگيري زانستيانه مان بوون.
- ◇ سوپاس بۇ مامؤستايان (ئاودير لوقمان، ئاراز خهليل، ئاكام وه هاب)، كه له پروي هونه ريبه وه يارمه تيبانداوم.
- ◇ سوپاس بۇ كاك (حاميد محمود گلجالي)، كه گوند به گوندي ناوچه كه، به مه به ستي ئەنجامداني سهرداني مهيداني، رينماييكارمان بووه .
- ◇ سپاسي بيپايانم بۇ ئەنداماني ليژنه ي گفتوگو، كه دهرئه نجامي تيبينيه كانيان مانا پيدانيكي زانستيانه تربوو به تويزينه وه كه.

تويژه ر

ناوهرۆك

لاپەرە	بابەت	
I	پېشكەشە	
II	سوپاس و پېزانين	
III	ناوهرۆك	
IV	پېپرستى خىشتەكان	
VII	پېپرستى نەخشەكان	
VIII	پېپرستى وینە	
XII	پووختە	
6-1	-	پېشەكى
72-7	تایبەتمەندىيەكانى ژىنگەى سروشتىي و كارىگەرييان لەسەر شىۋەكانى پرووى زەوى لە ناحىيەى بەمۇ	بەشى يەكەم
27-7	جىۋلۇجىيائى ناحىيەى بەمۇ	تەوهرى يەكەم
41-27	بەرزونزىمىي ناحىيەى بەمۇ	تەوهرى دووهم
57-42	ئاووھەواى ناحىيەى بەمۇ	تەوهرى سىيەم
63-57	جۆرەكانى خاك لە ناحىيەى بەمۇ	تەوهرى چوارەم
68-63	پروەكە پۆشاك	تەوهرى پىنجەم
72-68	سەرچاۋەكانى ئاو	تەوهرى شەشەم
111-73	پروەسە جىۋمۇرفىيەكان و كارىگەرييان لەسەر دابەشبوونى شىۋەكانى پرووى زەوى لە ناحىيەى بەمۇ	بەشى دووهم
83-73	لىژىيى	تەوهرى يەكەم
105-83	كارىگەرييى پروەسە مۇرفۇ ئاووھەوايىيەكان	تەوهرى دووهم
111-106	كارىگەرييى پروەسە مۇرفۇ جوولەكردەكان	تەوهرى سىيەم
140-112	دابەشبوونى گۇپراۋە جىۋمۇرفىيەكانى ناحىيەى بەمۇ	بەشى سىيەم
126-112	خاسىيەتى مۇرفۇمەترى ئاۋزىلەكان	تەوهرى يەكەم
140-126	دابەشبوونى يەكەكانى شىۋەى پرووى زەوى لە ناحىيەى بەمۇ	تەوهرى دووهم
180-141	كارىگەرييى شىۋەكانى پرووى زەوى لەسەر بەكارهينانى زەوى لە ناحىيەى بەمۇ	بەشى چوارەم
171-141	كارىگەرييى دابەشبوونى شىۋەكانى پرووى زەوى لەسەر دامەزراۋە مروىيەكانى ناحىيەى بەمۇ	تەوهرى يەكەم

لاپەرە	ناونیشان	بەش
177-171	كارىگەرىيى دابەشېبونى شىۋەكانى پرووى زەوى ناھىيەى بەمۇ لەسەر سەرچاۋەكانى ئاۋ	تەۋەرى دوۋەم
180-177	پۇلېنكردنى بەكارھىنانى زەوى لەناھىيەى بەمۇ	تەۋەرى سىيەم
182-181	دەرئەنجام	
183	پاسپاردە	
188-184	سەرچاۋەكان	
191-189	پاشكۆ	
ب -۱	ملخص	
a-b	Summary	

پېرسى خىستەكان

لاپەرە	ناونیشانى خىستە	ژ
10	پېكھاتەى سەردەمە جىۋلۇجىيەكانى بەمۇ	1-1
21	پېژەى سەدى دووبارە بونەۋەى ئاراستەى دياردە ھىلىيەكان	2-1
22	درېژىيى و پېژەى دووبارەبوۋونەۋەى دياردە ھىلىيەكان	3-1
24	جۆرەكانى جىگىربوۋونى پېكھاتە ھىلىيەكان	4-1
24	شكانەكانى ناھىيەى بەمۇ	5-1
26	توانايى بەردى ناھىيەى بەمۇ بۇ رامالېن	6-1
27	توانايى بەردەكانى ناھىيەى بەمۇ بۇ تىپەپراندنى ئاۋ	7-1
30	دابەشېبونى پروبەرى ناۋچەى توپژىنەۋە بەپىيى بەرزى	8-1
31	پروبەرى يەكەكانى بەرزونزىمى لە ناھىيەى بەمۇ	9-1
45	تىكپراى پلەى گەرمى لەناھىيەى بەمۇ بۇ سالانى (2009- 2020) لەبەرزى (820م)	10-1
47	مەۋداى گەرمى مانگانە لەۋىستگەى بەمۇ (س) بۇسالانى (2009-2019)، لەبەرزى (820م)	11-1
47	دابەشېبونى تىكپراى پلەى گەرمى سالانە پشت بەست بە بەرزىيى (225م)	12-1
49	جۆرەكانى توندى سىبەر لەناھىيەى بەمۇ	13-1
51	كۆ و تىكپراى بارانبارىنى ناۋچەى توپژىنەۋە لەماۋەى نىۋان (2009-2020) لەبەرزى (820م-بەمۇ)	14-1

لاپهړه	ناونیشانی خشته	ژ
52	کوی بارانی سالانه ناوچه توپژینهوه به پيی به رزی جیاوان (250م)	15-1
55	تیکرای مانگانه شی پيی ریژهی (/) له ویستگهی دهر به نديخان له ماوهی نیوان سالانی (2019-2009)	16-1
57	تیکرای خیرایی بای مانگانه وهرزانه و سالانه (م/چرکه) له ناوچهی توپژینهوه بوماوهی سالانی (2019-2009)	17-1
59	دابه شیبوونی خاکی ناوچهکه	18-1
66	درهخت و گژوگیا سروشتیهکانی سنوری ناوچهی توپژینهوه	19-1
67	پووهری پووهکه پوشاکی ناوچهی توپژینهوه	20-1
68	پولهکانی چریی پووهک له ناحیهی به مو (NVDI)	21-1
74	پیژهی لیژی له چیاکانی ناحیهی به مو	1-2
78	ناراسته لیژی ناحیهی به مو	2-2
80	پولینی یونگ بو لیژی ناحیهی به مو	3-2
82	پولینکردنی لیژی زهوی ناوچهی توپژینهوه به پيی پولینکاریهکهی (1940 Zink)	4-2
92	به های راسته قینهی بارانی سالانه به پيی هاوکیشهی سورنسویت بو سالانی (2019-2009)	5-2
93	قهبارهی رامالین بوماوهی نیوان سالانی (2009-2019) به پيی هاوکیشهکهی زانا دوگلاس	6-2
93	پوونکاری هاوکیشهی (Fournier 1960)	7-2
94	توانایی رامالینی ئویی بو سالانی (2019-2009) پشتبهست به مؤدیلی فورنیه	8-2
96	پلهی پیوانهکردنی توندی رامالینی کهندریی به پيی پولینهکهی (Bergsma)	9-2
97	تیکرای رامالینی کهندریی له ناحیهی به مو	10-2
103	توانایی رامالین به پيی هاوکیشهکهی زانا چیپل	11-2
104	تایبه تمهندیی ناووهه واییهکان و بری رامالینی بای بو ناوچهی توپژینهوه له ماوهی (2020-2009)	12-2
111	تایبه تمهندیی پرؤسه جوولهکردهکانی ناحیهی به مو	13-2

لاپهړه	ناونیشانی خشته	ژ
114	تایبه تمه ندیبه پروبه ریبه کانی ناوچه ی تویرینه وه	1-3
116	تایبه تمه ندیبه شیوه ریبه کانی ناویرله کانی ناحیه ی به مؤ	2-3
117	تیکرپای به رزونومی ناویرله کانی به مؤ	3-3
117	به رزونومی ریژه یی ناویرله کانی به مؤ	4-3
118	به های سه ختی تی ناویرله کانی به مؤ	5-3
119	تیکرپای شانیه ی ناویرل له ناویرله کانی ناوچه ی تویرینه وه دا	6-3
120	ته واوکاری هبسومه تری له ناویرله کانی ناحیه ی به مؤ دا	7-3
120	ژماره چری ناویرکرده رکرده له ناویرله کانی ناوچه ی تویرینه وه دا	8-3
122	ریژه ی لق لیبونه وه له ناویرله کانی ناحیه ی به مؤ	9-3
123	چری ناویرکرده رکرده له ناویرله کانی ناوچه ی تویرینه وه	10-3
145	گونجاوی زهوی بو چالاکیه مرویبه کان	1-4
146	دابه شبوونی نشینگه مرویبه کان به پیی سروشتی شیوه کانی زهوی	2-4
147	پولینی نشینگه مرویبه کان به پیی هه بوونی مه ترسی جیومورفی	3-4
152	پولینی زهویه کشتو کالیبه کان به پیی هه بوونی مه ترسیه جیومورفیبه کان له ناحیه ی به مؤ	4-4
155	ژماره ی ناژهل له سه ر ناستی گونده کانی ناحیه ی به مؤ بو سالی (2021)	5-4
161	ماوه ی دووریه کانی نیوان به مؤ و ناوچه کانی دهو روبه ری	6-4
162	پولینی ریگا قیرتاویبه کانی ناحیه ی به مؤ به پیی مه ترسیه جیومورفیبه کان	7-4
163	پولینی ریگا خو لیبه کانی ناحیه ی به مؤ به پیی مه ترسیه جیومورفیبه کان	8-4
163	جوړ و دریزی ریگانا وخویبه کان له ناوچه ی تویرینه وه	9-4
178	پولینکردنی به کاره یانی زهوی به پیی پولینی (L T C) ی هوله ندی	10-4
179	پولینکردنی روپوشی زهوی له ناحیه ی به مؤ پشت به ست به پولینی په یمانگای نیوده ولته ی هوله ندی	11-4

پېرستی نهخشهکان

لاپېره	ناونیشانی نهخشه	ژ
5	شوینی ناحیهی بهمۆ بهگویږه‌ی هه‌لکه‌وته‌ی ههریمی کوردستان و عیراق	1
6	شوینی ناحیهی بهمۆ بهگویږه‌ی ناحیه‌کانی ده‌وروبه‌ری	2
8	هه‌لکه‌وته‌ی ته‌کتونی ناحیهی بهمۆ له‌ناست ته‌کتونی گشتی عیراق	1-1
9	دابه‌شبوونی جوگرافی نیشته‌وه جیۆلۆجیه‌کانی ناحیهی بهمۆ	2-1
18	چه‌ماوه سه‌ره‌کیه‌کانی ناحیهی بهمۆ	3-1
23	دیارده هیلپیه‌کانی ناوچه‌ی توێژینه‌وه	4-1
25	شکانه‌کانی ناحیهی بهمۆ	5-1
28	نەخشە‌ی کنتوری ناحیهی بهمۆ	6-1
29	یه‌که‌کانی به‌رزونزمی له‌ ناحیهی بهمۆ به‌پیی یه‌که‌که‌کانی به‌رزنی وه‌رگیراو (450م)	7-1
32	یه‌که‌سه‌ره‌کیه‌کانی به‌رزونزمی پووی زه‌وی ناحیهی بهمۆ	8-1
38	دیارتیرین ده‌شته‌کانی ناحیهی بهمۆ	9-1
39	دیارتیرین گرده‌کانی ناحیهی بهمۆ	10-1
40	دیارتیرین لوتکه‌ چیاکانی ناحیهی بهمۆ	11-1
41	دیارتیرین چه‌م و دۆله‌کانی ناحیهی بهمۆ	12-1
44	ههریمه‌کانی ئاووه‌ه‌وا له‌ ناحیهی بهمۆ	31-1
48	زۆنه‌کانی پله‌ی گه‌رما له‌ناحیهی بهمۆ به‌پیی تی‌کرای گشتی سالانی ماوه‌ی توێژینه‌وه (2009-2019) پشت به‌ست به‌ به‌رزنی	14-1
53	زۆنه‌کانی دابه‌شبوونی بارانی سالانه‌ی ناوچه‌ی توێژینه‌وه پشت به‌ست به‌رزنی (225م) له‌ماوه‌ی سالانی (2009-2019)	15-1
58	دابه‌شبوونی خاکی ناحیهی بهمۆ به‌پیی پۆلینه‌که‌ی زانا بیورینگ	16-1
67	دابه‌شبوونی پروه‌که‌ پۆشاک‌ی ناحیهی بهمۆ	17-1
71	دابه‌شبوونی لقه‌ ئاوییه‌کان له‌ناوچه‌ی توێژینه‌وه	18-1

لاپەرە	ناونیشانی نەخشە	ژ
77	ئاراستەكانى لىژىيى لەناوچەي تويژىنەوہ	1-2
81	پۇلىنى يۇنگ بۇ لىژىيى ناھىيە بەمۇ	2-2
83	شىۋەي بەرزونزى ناھىيە بەمۇ بەپىي پۇلىنكارىيەكەي (Zink 1940)	3-2
98	پشتىنەكانى رامالىنى ناوچەي تويژىنەوہ بەپىي پۇلىنەكەي Bergsma	4-2
111	دابەشېۋونى پىرۇسە مۇرفۇ جوولەكردەكانى ناھىيە بەمۇ	5-2
112	ناوزىلە سەرەككىيەكانى ناھىيە بەمۇ	1-3
124	دابەشېۋونى پلە و لقا رۇوبارىيەكان لە ناھىيە بەمۇ	2-3
126	تەرزەكانى ئاوپىژى رۇوبار لەناھىيە بەمۇ	3-3
140	نەخشەي جىۋمۇرقى ناھىيە بەمۇ	4-3
142	ئەۋپەرى درىژى و پانى ناھىيە بەمۇ	1-4
145	رادەي گونجاۋىيى زەۋى بۇ چالاككىيەكانى مروۋ لەناھىيە بەمۇ	2-4
147	پۇلىنى نشىنگە مروۋىيەكان بەپىي ھەبۇنى مەترسى جىۋمۇرقى	3-4
149	ئاراستەي گشتى دابەشېۋونى يەكە مروۋىيەكان لەناھىيە بەمۇ بۇسالى (2022)	4-4
152	پۇلىنى زەۋىيە كشتوكالىيەكان بەپىي ھەبۇنى مەترسىيە جىۋمۇرفىيەكان لەناھىيە بەمۇ	5-4
164	پىگاۋبانەكانى ناھىيە بەمۇ بۇسالى (2022)	6-4
169	نەخشەي سەربازىيى ناھىيە بەمۇ	7-4
176	دابەشېۋونى كانىاۋەكانى ناھىيە بەمۇ	8-4
180	پۇلىنكردى رۇوپۇشى زەۋى لەناھىيە بەمۇ بۇسالى 2021	9-4

پىپرستى وىنەكان

لاپەرە	ناونیشانى وىنە	ژ
15	چىنەبەردى ستونى / چوارداران	1-1
15	چىنەبەردى نىشتوى لار / پشتە	2-1
16	چىنەبەردى نىشتوى ئاسۋىي / كانى ۋەيسكى	3-1
16	بەچىنبۇنى پلەپلەيى / گلىجال	4-1
17	بەچىنبۇنى تىكەلاۋ / چواردارانى خوارو	5-1
17	بەچىنبۇنى تىكەلاۋ / پشتە	6-1

لاپېره	ناونیشانی وینه	ژ
17	چه ماوهی قوقزی پشته	7-1
17	چه ماوهی قوقز/ پشته	8-1
19	وینهی ئاسمانی پروفایلی هندیك له چه ماوه کانی ناحیهی به مو	9-1
54	قورسای به فر/ گلیجال	10-1
54	قورسای به فر/ چیاي خوشك	11-1
59	خاکی كهستانه یی قاوایی/ پشته	12-1
59	خاکی گه نم رهنگ/ گلیجاله بچكوله	13-1
61	خاکی چیاكان/ چیاي خوشك	14-1
61	تهنكه بهردینه خاك / قه لپ	15-1
64	دارستانی سروشتی/ گلیجال	16-1
64	دارستانی ناوچه به رزه كان/ چیاي به مو	17-1
65	دارستانی كه نار دوله كان/ پشته	18-1
65	دارستانی كه نار پرووباره كان/ گلیجال	19-1
66	گژوگیا/ گلیجاله بچكولانه	20-1
66	گولوگیا	21-1
70	پرووباری هه میشه یی/ گلیجال	22-2
64	به ناو بوونی كانزای نیو به رده كان	1-2
87	به ناو بوون/ حاجیاوا	1-2
87	به كار بون بوون/ به له سو	2-2
88	كه شكاری زینده یی/ پروهك/ سه عداوه	3-2
88	كه شكاریی زینده یی/ مروقه/ پشته	4-2
89	درزی قوپین: به پوپین	5-2
89	شانه ی ههنگ / چوارداران	6-2
90	چالی كه شكاری / به له سو	7-2
90	چالی كه شكاریی / زه رده گل	8-2
90	ئه شكه وت/ چیاي به مو	9-2
90	ئه شكه وت/ چیاي خوشك	10-2
95	پامالینی پوویی / چوارداران	11-2
95	پامالینی جوگه له یی/ حاجیاوا	12-2

لاپېره	ناونیشانی وینه	ژ
96	پامالینې که ندریې / پشته	13-2
96	پامالینې که ندری / به پروین	14-2
100	پامالینې پروو بارکرد / پشته	15-2
100	پامالینې پروو بارکرد / چه می بومه سلّی	16-2
101	دهشتی لافاوکرد / گلّیجال	17-2
101	دول / چیای به مؤ	18-2
102	پیدمونت / پشته	19-2
102	باجادا / به پروین	20-2
105	نیشتاندنی ئاوی / پشته	21-2
105	نیشتاندنی ئاوی / گلّیجال	22-2
107	خشانې بهرد / چیای به مؤ	23-2
107	خشانې خاک / چیای به مؤ	24-2
108	کهوتنی خاک / به له سو	25-2
108	هه ره سهینانی زهوی / پشته	26-2
109	کهوتنی بهرد / چیای به مؤ	27-2
109	خزانی بهرد / به پروی	28-2
110	غلوربوونه وه / به مؤ	29-2
110	وروژمی قووړ / گلّیجال	30-2
127	چیا / به مؤ	1-3
127	چیا / خوښک	2-3
128	شیوهی میسا	3-3
128	شیوهی دول	4-3
129	شیوهی کوښتا / پشته	5-3
129	شیوهی گرد / گلّیجال	6-3
130	پروه که که شکار / قه لپ	7-3
130	پروه که که شکار / حاجیاوا	8-3
131	وردوخاشبوونی بهرد	9-3
131	وردوخاشبوونی بهرد / حاجیاوا	10-3
132	لیکه له لوه شانی بهرد / پشته	11-3
132	لیکه له لوه شانی بهرد / گمه	12-3
133	تویکه له لدانی بهرد	13-3

لاپېره	ناونیشانی وینه	ژ
133	تالوس / چيای بهمۆ	14-3
133	په رتبه رتبوونی بهرد	15-3
133	خره بهردی گه وره	16-3
134	جوگه لهی کارن / به له سو	17-3
134	زهوی گرنج گرنج / چوارداران	18-3
135	دایراو / حاجیاوا	19-3
135	شانهی ههنگ / چوارداران	20-3
136	زهوی بیکهک / چوارداران	21-3
136	که ندر / پشته	22-3
138	پلیکانه رووبار / چه می پشته	23-3
138	پیده شتی چیا / گلجیال	24-3
139	دهشتی لافا و کرد / گلجیال	25-3
139	نیشتوی بنکی دۆله کان / پشته	26-3
148	ئهلبوومی کاریگه ری مه ترسیه جیومۆرفیه کان له سه ری که مرۆیه کانی ناحیه ی بهمۆ	1-4
151	چالاکي کشتوکالیی	2-4
151	چالاکي کشتوکالیی / گلجیال	3-4
160	ریگای سه ره کی ناحیه ی بهمۆ	4-4
160	ریگای پشته	5-4
165	دیمه نی میخه شه خته / گلجیال	6-4
165	دیمه نی به ستنی ئاو / گلجیال	7-4
174	پیواندنی توانایی ئاوپیدان له کانی ناوتوان	8-4
174	پیواندنی ترشی ئاو / چه می پشته	9-4
175	کانی مامۆسا	10-4
175	کانی کامهران	11-1

پوخته

له‌رېگه‌ی ئهم تويزينه‌وه‌يه‌وه دابه‌شبوونی ته‌واوی ئه‌و پرؤسانه ده‌خړينه‌پروو که به‌شدارن له پيکھينانی شيوه‌کانی پرووی زه‌وی و دواتریش دهرخستنی کاریگه‌رييان له‌سه‌ر به‌کارهينانی زه‌وی له‌ناحيه‌ی به‌مؤدا. ناحيه‌ی به‌مؤ که‌وتوته نيوان ه‌ردووبازنه‌ی پانی (34:55:5 و 35:10:4) پله‌ی باکووری گوی زه‌وی و ه‌ردو هیلې دريژي (45:45:3 و 45:55:7) ی خوره‌لات. پروبه‌ری ناحيه‌ی به‌مؤ (142.6 کم 2) به، ئه‌مه‌ش واتا (13.55٪) ی کوی پروبه‌ری پاريزگای هه‌له‌بجه پيکدينيټ، به‌وپييه‌ی پروبه‌ری پاريزگاکه بؤسالی (2022) بریتييه له (1052 کم 2).

گرنگترین ئامانجی تويزينه‌وه‌که هه‌ولدا نه‌بؤ دهرخستنی مه‌ودای کاریگه‌ریی تايبه‌تمه‌ندييه سروشتيه‌کانی ناوچه‌ی تويزينه‌وه؛ له‌پيکھينانی شيوه‌کانی پرووی زه‌وی ناحيه‌ی به‌مؤ و گه‌شه‌کردنی شيوه‌کانیدا، سه‌رباری هه‌ولدان بؤ دوزينه‌وه‌و پيشاندانی ته‌واوی شيوه جيو‌مورفيه‌کانی ناوچه‌که و پؤلينکردن و ده‌ستنيشانکردنی تايبه‌تمه‌ندييه‌کانيان و دياریکردنی ئه‌و پرؤسانه‌يش که ئهم شيوانه‌يان لی به‌ره‌مهاتوه، دواتریش پيشاندانی پؤلی مروټه‌وه‌کو فاکته‌ريکی گرنگی پيکھينانی هه‌نديک له‌شيوه‌کانی ناوچه‌که، له‌کو‌تاشدا دهرخستنی مه‌ودای کاریگه‌ریی شيوه جيو‌مورفيه‌کان له‌سه‌ر توانايی به‌کارهينانی زه‌ويه‌کانی ناحيه‌ی به‌مؤ. تويزينه‌وه‌که دابه‌شکراوه بؤ پيشه‌کيه‌که و چوار به‌ش، جگه له‌ده‌رئه‌نجام و پاسپارده، بؤنه‌مه‌ش هه‌رسی ريبازی په‌سنه‌کی و شيکاری و هه‌ريمی به‌کارهيندراوه، ئه‌مه‌ش له‌رېگه‌ی به‌کارهينانی نه‌خشه و خشته و وينه‌ی فوټوگرافي و سه‌ردانی مه‌يدانی ناوچه‌که‌وه ئه‌نجامدراوه.

ديارترین ده‌رئه‌نجامه‌کانی تويزينه‌وه‌که‌ش بریتی بووه له‌وه‌ی که فاکته‌ره سروشتييه‌کان پؤليکی مه‌زنيان هه‌يه له پيکھينانی شيوه‌کانی پرووی زه‌وی ناحيه‌ی به‌مؤ، دياريش که‌وتوه که پرؤسه مورفوناووه‌وايي و ديناميکيه‌کان پؤليکی کاريان هه‌يه له‌پيکھينانی ليژييه‌کان و جووله‌ی که‌ره‌سته‌کان، ئه‌مانه‌يش لای خويانه‌وه هؤکاریکی گرنگن بؤ به‌کارهينانی زه‌وی له‌ناحيه‌ی به‌مؤدا، ئه‌وه‌ش ديارکه‌وتوه که ناحيه‌ی به‌مؤ ده‌که‌ويته نيو شه‌ش پؤلی پؤلينه‌که‌ی زانا Bergsam بؤ توندی راماليني که‌ندريی، وه شيوه‌کانی پرووی زه‌وی ناحيه‌که ئالۆزه، هه‌ربؤيه به‌کارهينانی زه‌وی تييدا ئاسان نييه، وه‌ک چؤن توبوگرافياي ناوچه‌که‌ش پؤلی مه‌زنی هه‌يه له ده‌ستنيشانکردنی ته‌رزه‌کانی دابه‌شبوونی يه‌که مرؤييه‌کانی ناحيه‌که. له‌کاتی به‌راوردکردنی نه‌خشه‌ی يه‌که‌کانی پرووی زه‌وی به دابه‌شبوونی به‌کارهينانه‌کانی ديارده‌که‌ويت که لای پؤژئاوای ناحيه‌که زؤرتري چربونه‌وه‌ی به‌کارهينانی تيدياه و پشت به‌ست به يه‌که جيو‌مورفييه‌کان به‌هه‌موو ئاراسته‌کاندا بلا‌وبونه‌ته‌وه. تويزهر پشت به‌ست به‌و ده‌رئه‌نجامانه‌ی که ده‌ستی که‌وتوه شيکاری بؤ په‌يوه‌ندي نيوان شيوه‌کانی پرووی زه‌وی و چالاکيه‌کانی مروټه‌کردوه، له‌سه‌ر ئهم بنه‌مايه‌يش چهند پيشنياريکی خستوته‌پروو، له‌نمونه‌ی ئه‌نجامدانی تويزينه‌وه‌ی ته‌واوکاری ئهم تويزينه‌وه‌يه و هاندان بؤ دامه‌زاندنی ناوه‌نديکی که‌شناسی له‌سنوره‌که، له‌هه‌مان کاتدا دوورکه‌وتنه‌وه‌يش له بونياتانی پؤژهي زه‌به‌لاح له‌ناوچه‌ی تويزينه‌وه‌که به‌بی چاره‌کردنی به‌شیک له‌و مه‌ترسيانه‌ی له‌ناوچه‌که‌دا هه‌ن به‌وپييه‌ی ناوچه‌يه‌کی چالاکه به‌ جووله‌ی جيو‌مورفي و ته‌کتؤنيی، له‌گه‌ل هاندان بؤ دوورکه‌وتنه‌وه له به‌نياتانی خانوو و يه‌که‌ی مرؤی له‌ناو‌دؤل و داميني چيا مه‌ترسيداره‌کان.

وشه‌کليله‌کان: ناحيه‌ی به‌مؤ، به‌کارهينانی زه‌وی، شيوه‌کانی پرووی زه‌وی، دابه‌شبوون، کاریگه‌ریی.

پیشہ کی

جیومورفولوجیا بہ لقیك له لقه كانی جوگرافیای سروشتی دادندریت كه تویژینه وه دهكات دبربارهی دابه شبوونی جوگرافی شیوه كانی پرووی زهوی، راقهی ئه و هوكار و پروسانهش دهكات كه بونه ته فاكتهری سهره لدان و گورپینی پرودیار و ته رزی شیوه كانی ناوچه كه، ئه مهش به پیی ئه و قوناغانه ی كه پییدا تیپه ریون. ئه م راقه کاریانهش به یاریده ی چهند نامرانیكه وه ده بییت، وهك: نه خشه كانی (كنتوری و جیولوجی و توری ناوریژ ... هتد) و وینه ئاسمانیه كان و چهند بهرنامه یه کی ئه لیکترونی جیاواز كه كارناسانیان بو تویژهر کردوه، به مه بهستی گه یشتنه ئامانج. تویژهر مهرجه كانی نوسینی تویژینه وه ی زانستی به م چه شنه جیبه جیكردوه:

کیشه ی تویژینه وه

کیشه ی تویژینه وه كه خوی ده بیینیته وه له کیشه ی به کاریهانی زهوی له ناحیه ی به مۆ، له گه ل چهند پرسیاریکی لاوه کی، ئه وانیش:

- 1- ئه و شیوانه ی پرووی زهوی ناحیه ی به مۆ کامانه كه به هوی پروسه جیومورفییه كانه وه دروستبوون؟
- 2- په یوه ندی نیوان دابه شبوونی شیوه كانی پرووی زهوی توانایی به کاریهانی له ناحیه ی به مۆدا چونه؟
- 3- ئایا به کاریهانی زهوی ناحیه كه هاوسه نكه یا خود به پیی دابه شبوونی شیوه جیومورفییه كان جیاوازییه کی زوری تییدا به دیده کریت؟
- 4- پروسه جیومورفییه هیواش و خیراكان كار له به کاریهانی زهوی دهكهن له ناحیه ی به مۆ؟

گریمانه ی تویژینه وه

له م تویژینه وه یه دای گریمانه ی ئه وه كراوه كه به کاریهانی زهوی له ناحیه ی به مۆ به شیوه ی هه پرهمه کیانه و له ژیر کاریگه ری بنه ما جیومورفییه كانه، دواتریش وه لامی ئه و پرسیارانه ده دینه وه كه له کیشه ی تویژینه وه دا خراوه نه ته پروو، به م پییه ییش گریمانه كانی تویژینه وه كه بریتییه له:

- 1- شیوه جیومورفییه ناووه واییه كان زورتین شیوه كانی پرووی زه ی ناوچه كه پیکدینن.
- 2- به کاریهانی زهوی ناحیه ی به مۆ پشتبه سته به دابه شبوونی شیوه كانی پرووی زهویه وه.
- 3- به جوریک له جوره كان هه ست به بوونی ناهاوسه نگییه ك ده کریت له نیوان دابه شبوونی یه كه جوگرافییه كان بنه ما جیومورفییه كان له ناحیه ی به مۆدا.
- 4- پروسه جیومورفییه كان مه ترسین بو سه ر به کاریهانی زهوی له ناحیه ی به مۆ.

ئامانجی تویژینه وه

گرنگترین ئامانجه كانی پشت ئه نجامدانی ئه م تویژینه وه یه بریتین له:-

أ- ده رخستنی کاریگه ری هوكاره سروشتیه كانی وهك (جیولوجیا، به رزوزمی، په گه زه كانی ناووه و، پروه كه پۆشاك، جور و خاسیه ته كانی خاك، سه رچاوه كانی ئا و)، له سه ر سه ره لدان و دابه شبوونی شیوه كانی پرووی زهوی له ناحیه ی به مۆدا.

ب- ده ستنی شانكردن و پۆلینكردنی یه كه و شیوه كان و دروستكردنی نه خشه ی جیومورفی ناحیه ی به مۆ.

ج- خسته پرووی دابه شبوونی پروسه جیاوازه كانی جیومورفی (كه شكاریی و پامالین و گواستنه وه و نیشتاندن) و پیشاندانی کاریگه رییان له سه ر به کاریهانی زهوی له ناحیه ی به مۆ.

د- پراكتيزه كوردنى دابه شېبىونى شىۋەكانى پرووى زەوى ناحىيەى بەمۇ وكارىگەرييان لەسەر بەكارهينانى زەويهكانى، لەنمونهى كاريگەرييان لەسەر: ((نيشته جيېبون و نشينگە مروييهكان ، كشتوكال ، پروژە ئەندازەيهكانى وەك ريگاويان و گلدانەوى ئاۋ، پيشەسازى و كانزاكارى، گەشتوگوزار و سەربازى)) .

گرنگى تويژينهوه

دەتواندريت گرنگى تويژينهوهكە لەم چەند خالەدا پروون بكەينهوه:-

1- كۆكردنەوى زانىارى دەربارەى لايەنى سروشتىي ناحىيەى بەمۇ و شىكردنەويان وەك هۆكارىكى كاريگەر لەسەر سەرھەلدان و گۆپىنى شىۋەكانى پرووى زەوى .

2- ديارىكردنى ئەو پروسانەى كە لە ئىستادا كار دەكەن بۇ گۆپىنى شىۋەكانى پرووى زەوى لەناحيەى بەمۇ.

3- پۆلىنكردنى شىۋەكانى پرووى زەوى لە ناحىيەى بەمۇ، لەسەر بنەماى هۆكارەكانى دروستبونيان.

4- نيشاندانى رادەى پەيوەندى نيوان جيۇمورفى و بەكارهينانى زەوى لەناحيەكەدا .

پلانسازىي تويژينهوه و قۇناغەكانى جيېبەجيكردى:

تويژەر لە پلانسازىي و قۇناغەكانى جيېبەجيكردىدا، لەتويژينهوهيدا پشتى بەم ھەنگاوانە بەستوۋە:-

1- قۇناغى بينينهكى (نظري): ئەم قۇناغەى تويژينهوه تايبەت بوۋە بە تيگەيشتن لە چەمكى جيۇمورفولۇجى و پەيوەندى بەبەكارهينانى زەوييهوه، لەريگەى تيگەيشتن لەو ريبازانەى كە لەخوگرتەى زانستى جيۇمورفين.

2- كارى كتيبخانەيى (مكتبي): ئەم قۇناغە لەخوگرتەى كارى كۆكردنەوى داتا و نامار و كتيب و راپورت و بەلگەنەماكانى تايبەت بەناوچەكە بوۋە، لەرپى سەردانكردنى فەرمانگە حكومىيەكانى ناوچەكە و كتيبخانەكانەوه.

3- كارى كىلگەيى (ميداني): ئەمەش سەردانىيە بەردەوامەكانى تويژەر بۇ ناوچەى تويژينهوه دەگرىتەوه، بەئامانجى كۆكردنەوى داتاي ورد و پەيوەند بە دابه شېبىونى شىۋە جيۇمورفيەكانى ناحىيەى بەمۇ و كاريگەرييان لەسەر بەكارهينانى زەوى، بە ريگەى چاوپيگەوتن لەگەل كەسانى شارەزاي ناوچەكە و سەردانكردنى شىۋە جوگرافىيە جياوازهكان و تۆماركردنى بە وئە و نوسين . ديارترين رۇژەكانى سەردانكردنى ناوچەى تويژينهوهكەش برىتين لە(17) رۇژ، كە لەليستى سەرچاۋەكاندا ئامازە كراۋە، تەواۋى بەروارەكانى سەردانىكردنى ناحىيەى بەمۇ لەماۋەى تويژينهوهدا تۆماركراۋە.

4- تاقىگەيى (مختبري): ئەمەش لەرپى وەرگرتنى نمونەى خاك و ئاۋى ناحىيەكەوه بوۋە، دواتریش ئەنجامدانى پشكنىنى تاقىگەيى بۇ ئەو نمونانە لەتاقىگەكانى بەرپۆه بەرايەتى گشتى كشتوكالى گەرميان و تاقىگەى بەرپۆه بەرايەتى ئاۋى دەوروبەرى كەلار. ھەرۋەھا لەرپى دەستخستنى وئەى مانگى دەسكرد بۇ ناحىيەى بەمۇ و ھەرگرتنى نمونەى بەرزى (DEM) بۇ ناوچەى تويژينهوه، بەمەبەستى ئەنجامدانى شىكردنەوه بۇ (تۆبۇگرافىيا، ھيدرۇلۇجيا، تايبەتمەندىيە شىۋىنيەكان)ى ناحىيەى بەمۇ، سەربارى دەستخستنى تايبەتمەندى پىكھاتە ھىلپىيەكانى ناوچەى تويژينهوه؛ لەم ريگەيهوه.

5-قۇناغى جىبەجىكردن (مرحلة التنفيذ): ئەم قۇناغەش خۇي دەبىنىتەوہ لە نوسىنەوہى ناوہپۇكى نامەكە، كە پشتبەستە بەو داتا و نەخشەسازىي و گەشتە كىلگەبىانەى تويژەر بۇ ناحىەى بەمۇ ئەنجامىداوہ.

رېبازى تويژىنەوہ: رېبازى بەكارهيندراوى تويژىنەوہكە برىتبيە لە:-

1-رېبازى پەسنەكى(وہسفى): ئەمەش پشتبەستە بە كۆكردنەوہ و دارپشتنەوہى زانىارىي ورد، دەربارەى ناوچەكە، لەرپى سەرچاوەى تويژىنەوہىي و سەردانكردنى ناوچەى تويژىنەوہوہ.

2-شىكارىي چەندىتى: ئەمەش لەرپى داتاي خشتەكراو، ژمارەكارىيەوہ، شىكارىي بۇ نەخشەكانى چاودىرى دوور كراوہ.

3-رېبازى شىكارىي ھەرىمىي: لەرپى بنەماكانى ئەم رېبازەوہ، شىكارىي بۇ ھەموو بنەما سروسشتىبەكانى ناوچەكە كراوہ، كە برىتىن لە (جىؤلۇجىيا، ناوہەوا، پرووہكە پۇشاك و خاك و دەرمامتە ناويىەكان))، سەربارى يەكە جىومۇرفىبەكانى ناوچەى تويژىنەوہ.

سنورى تويژىنەوہ

ناحيەى بەمۇ لەرووى كارگىرپىيەوہ بەشىكە لە پارىزگاي ھەلەبجە و دەكەويتە بەشى باكوروى خۇرھەلاتى ولاتى عىراق، باشوورى خۇرھەلاتى ھەرىمى كوردستان و باشوورى خۇرھەلاتى پارىزگاي ھەلەبجە و باكوروى خۇرھەلاتى قەزاي دەرەندىخان و باكوروى خۇرھەلاتى ئىدارەى گەرميانەوہ. ناحىەى بەمۇ لەخۇرھەلاتىيەوہ ھاوسنورە لەگەل دەولەتى ئىراندا. لەرووى شوينى ئەسترونومىيەوہ ناحىەى بەمۇ كەوتوتە نيوان ھەردووبازنەى پانى(34:55:5 و 35:10:4) پەلى باكوروى گوى زەوى و ھەردوو ھىلى درىژى(45:45:3 و 45:55:7)ى خۇرھەلات. پرووبەرى ناحىەى بەمۇ (2كم142.6)يە، ئەمەش واتا (13.55%)ى كوى پرووبەرى پارىزگاي ھەلەبجە پىكدىنىت، بەويپىيەى پرووبەرى پارىزگاكە بۇسالى (2022)برىتبيە لە(2كم1052). ناوہندى ناحىەكە گوندى گلىجالە كە لەدامىنى چىاي خۇشك دايە و چىاي بەمۇيش دەكەويتە بەشى باشوورى خۇرناو-خۇرھەلاتى ناحىەكەوہ و ئەم زنجىرەيە جىاكەرەوہى سنورى كارگىرپىي گوندىكانى سەربە شارەدىي مەيدانى قەزاي خانەقىنى ئىدارەى گەرميان و ناحىەى بەمۇى پارىزگاي ھەلەبجەيە و لە خۇرناوايشەوہ بە چىاي خۇشك لە قەزاي دەرەندىخان جىادەكرىتەوہ. وەك لە نەخشەى (1) و نەخشەى (2)دا ديارە .

لەرووى كارگىرپىيەوہ، ناحىەى بەمۇ، بەبرىارى ژمارە (288ى 1999/11/4)ى سەروكايەتى ئەنجومەنى وەزىرانى ئەوكاتى ئىدارەى سلىمانى، ناحىەكە كراوہتەوہو خراوہتەسەر قەزاي خانەقىن، لەكاتىكدا ناوہندى بەرپوہبردنى قەزاي خانەقىنى نيو سنورى ھەرىم مەلەبەندەكەى ناحىەى مەيدان بووہ، بەلام پاش سالى (2003) ناحىەى بەمۇ لەلايەن ئىدارەى گەرميانەوہ ئىدارە دەدرا تا ئەوكاتەى لەسالى (2015) ناحىەى بەمۇ خرايە سەر قەزاي ناوہندى ھەلەبجە⁽¹⁾. ناحىەى بەمۇ ھەرچەندە لەئىستادا لەرووى ئىدارىيەوہ سەربە

1) ھەرىمى كوردستانى عىراق، سەروكايەتى ئەنجومەنى وەزىران، سكرتارىيەتى ئەنجومەن، ژمارە(1694)، لەبەروروى 2014/3/13، كۆمارى عىراق، ھەرىمى كوردستان(سەرۆك)، فەرمانى ھەرىمىي، ژمارە(19)ى 2014/3/16، كۆمارى عىراق، ھەرىمى كوردستان، سەرۆك، فەرمانى ژمارە(825) لە 2015/9/1، ھەرىمى كوردستانى عىراق، ئەنجومەنى وەزىران، وەزارەتى ناوخۇ، ئىدارەى گەرميان، فەرمانى كارگىرپى، ژمارە(2433/1/11)ى 2015/10/20

پاریزگای هه‌له‌بجه‌یه، به‌لام وهك دورگه‌یه‌کی ده‌ریایی داب‌راوه له‌هه‌له‌بجه، ئەمەیش به‌هۆی ئەوه‌ی پروباری سیروان و گونده‌کانی ناوچه‌ی تاوگۆزی و شه‌میانی سه‌ربه‌قه‌زای ده‌ربه‌ندیخانی پاریزگای سلیمانی، ریگرن له‌م پیکگه‌یشتنه و هیچ ریگه‌یه‌کی راسته‌وخویش نیه له‌نیوان پاریزگای هه‌له‌بجه و ناحیه‌ی به‌مۆدا، ئەمەش مانای وایه له‌پرووی کارگێڕییه‌وه گرفتێکی په‌یوه‌ندی هه‌یه که سه‌رچاوه‌که‌ی گونده‌کانی سه‌ربه‌قه‌زای ده‌ربه‌ندیخانه .

ناحیه‌ی به‌مۆ له‌پرووی هاوسنورییه‌وه، به‌دریژایی (31کم) له‌به‌شی رۆژه‌لاتیه‌وه هاوسنوره له‌گه‌ل ولاتی ئێران، و له‌گه‌ل قه‌زای ده‌ربه‌ندیخانی پاریزگای سلیمانی (14کم) سنوری هه‌یه؛ به‌چییای خوشک و زمناکو جیا‌ده‌بیته‌وه ، له‌گه‌ل گونده‌کانی ئیداره‌ی گه‌رمیانیشتا به‌(15کم) هاوسنوره؛ به‌مله‌ی سه‌رتکه و ده‌ربه‌ند بیلوله‌وه سنوره‌که‌یان جیا‌ده‌کرێته‌وه، واتا کو‌ی دریژی سنوری ناحیه‌که (60کم)ه، له‌م سنوره‌شیدا هه‌نیك ناوچه‌ی به‌سروشتی له‌ ده‌وبه‌ری جیا‌ده‌بیته‌وه به‌لام له‌هه‌نیك خاڵیدا ته‌نها به‌ ئیداری جیا‌کراونه‌ته‌وه، به‌لام هیچ سنوریکی راسته‌وخۆی له‌گه‌ل پاریزگا و قه‌زای هه‌له‌بجه‌دا نییه .

بیانوه‌کانی تو‌یژینه‌وه‌که

ئەمەش دابه‌ش ده‌بیته‌ بو :

یه‌که‌م: بیانوه‌ زانسته‌ی‌کان

1- ناوچه‌ی تو‌یژینه‌وه‌که له‌پرووی بازگانی و سه‌ربازییه‌وه پیکه‌یه‌کی ستراتژی هه‌یه و چۆنیته‌ی به‌کاره‌ینانی زه‌وی تییدا بو داها‌تووی ناوچه‌که گرنکه، ئەمەش پشت‌به‌سته به‌ دابه‌شبوونی شیوه‌ی پرووی زه‌وی ناحیه‌که‌وه.

2- بوونی ئاله‌نگاری زۆر له‌پیش دروست به‌کاره‌ینانی زه‌وی له‌ناحیه‌که‌دا، ئەمەش به‌هۆی هه‌له‌ ئیداره‌دانی سه‌رچاوه‌ سروشته‌ی‌کانی ناوچه‌که و له‌پیش‌چاونه‌گرتنی بنه‌ما جیۆمۆرفییه‌کان؛ له‌کاتی به‌کاره‌ینانی زه‌وییه‌کاندا .

دووه‌م: بیانوه‌ که‌سیه‌کان

1- ئاره‌زووی تو‌یژهر بو تو‌یژینه‌وه‌ی شیوه‌ی پرووی زه‌وی ناحیه‌که ، که به‌شیکی گرنگی جیۆمۆرفی هه‌ریم پیکدینیت.

2- تو‌یژینه‌وه‌ی جیۆمۆرفی ریگه‌ خوشکه‌ر ده‌بیته‌ بو ئەنجامدانی تو‌یژینه‌وه‌ی زانستی له‌سه‌ر بابه‌ته‌کانی تری جوگرافیای سروشتی ناوچه‌ی تو‌یژینه‌وه؛ له‌داها‌توودا .

لەو بنەمایانە ئەنجامدراوە، کە ئەوانیش بریتین لە: ((جیۆلۆجی و بەرزونزمی، ئاوههوا و خاک، پروەکه پۆشاک و سەرچاوهکانی ئاو))، کە وەکو ھۆکاریک بۆ سەرھەڵدان و گۆڕینی شیۆهکانی پروی زەوی ناوچەکه ئاماژەیان بۆ دەکریت .

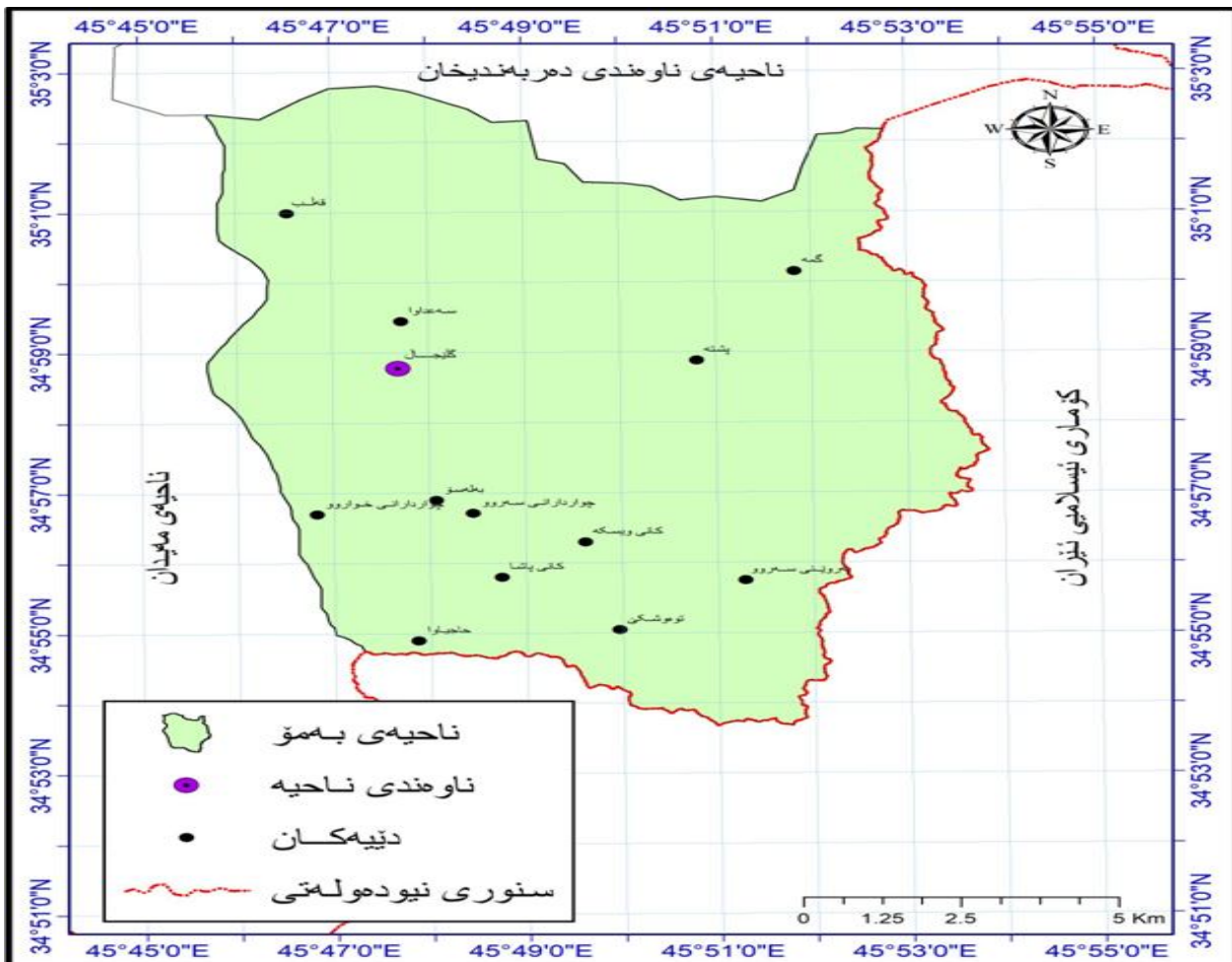
بەشی دووهم: لەم بەشەدا کاریگەری پرۆسە جیۆمۆرفیەکان لەسەر دابەشبوونی شیۆهکانی پروی زەوی لەناحیە بەمۆدا خراوتە بەرباس، کە بەتەوہری جیا جگە لە لیژی، ھەموو پرۆسەکانی وەک: ((کەشکاری، رامالین، گواستەوہ و نیشتاندن)) راڤە کراوہ.

بەشی سێیەم: لەم بەشەدا دابەشبوونی گۆراوہ جیۆمۆرفیەکانی ئیستای ناھیە بەمۆ شیتەل دەکریت، کە تییدا لەسەر بنەمای ھۆکار و پرۆسەکان باس لە دابەشبوونی یەکە جیۆمۆرفیەکان (پیکھاتەیی، رامالینەیی، نیشتاندنەیی) کراوہ و خاسیەتی مۆرفۆمەتری ئاویلەکانی ناھیە بەمۆش شیتەل دەکریت.

بەشی چوارەم: لەم بەشەدا ھەلەدەستین بە راڤەکردنی دابەشبوونی شیۆهکانی پروی زەوی و کاریگەری لەسەر بەکارھێنانی زەوی لەناحیە بەمۆ. ھەر لەم بەشەدا تویژەر بەتەوہری جیا لە کاریگەری دابەشبوونی شیۆهکانی پروی زەوی لەسەر دامەزراوہ مۆییبەکانی ناھیە بەمۆ و کاریگەری دابەشبوونی شیۆهکانی پروی زەوی ناوچەکه لەسەر سەرچاوهکانی ئاو دەدویتی و دواجاریش ھەلەدەستیت بە پۆلینکردنی بەکارھێنانی زەوی لەناحیە بەمۆ.

نەخشە (2)

شوینی ناھیە بەمۆ بەگۆیڤرە ناھیەکانی دەوروبەری



سەرچاوه: کاری تویژەر پشتبەست بە: بەرنامە (Arc GIS 10.8) و نەخشە (1) .

بەشى يەكەم

تايبەتمەندىيەكانى ژىنگەى سروشتىيى و كارىگەرييان لەسەر شىۋەكانى پروى زەوى لە
ناحيەى بەمۇ

تەوهرى يەكەم: جيۇلۇجياى ناحيەى بەمۇ

تەوهرى دووهم: بەرزونزىمى ناحيەى بەمۇ

تەوهرى سىيەم: ئاوههواى ناحيەى بەمۇ

تەوهرى چوارەم: جۇرەكانى خاك لە ناحيەى بەمۇ

تەوهرى پىنچەم: پووەكە پۇشاك

تەوهرى شەشەم: سەرچاوهكانى ئاو

بەشى يەكەم

تايبەتمەندىيەكانى ژىنگەى سروشتىيى و كارىگەرييان لەسەر شىۋەكانى پووى زەوى

ناحيەى بەمۇ

تايبەتمەندىيەكانى ژىنگەى سروشتىيى ناوچەى تويژىنەو؛ وەك ((پىكھاتەى جيۇلۇجى، تۇپۇگرافىيا، ئاۋوھەوا، خاك و پروەكى سروشتىيى و سەرچاۋەكانى ئاۋ)) ، كارىگەريى مەزنىان لەسەر شىۋەكانى پووى زەوى ناوچەكە ھەيە و، ھەر يەك لەم رەگەزانە كار لەيەك دەكەن و پىكھەو كار دەكەن و ھەموويشيان دەبنە پىكھىنەرى شىۋەى پووى زەوى ناوچەكە، بۇ ئەم مەبەستەيش ئەم بەشەمان دابەشكردوۋە بەسەر ئەم تەوەراندەدا:

تەوەرى يەكەم: جيۇلۇجىيائى ناحيەى بەمۇ

بەپىي ئەو گۇرانكارىيە جيۇلۇجىيەى بەسەر ناوچەكەدا ھاتوۋە، دوو پىشتىنەى جىياۋان دروستىبون كە ئەوانىش برىتەن لە: يەكەمىيان پىشتىنەى چەماۋەى بەرز (High Folded Zone) *، بەناوچەى ليۋارى ناجىگىر ناۋدەبرىت، دوۋەمىشيان چەماۋە نزم(ساكار)ەكان، كە بە پىشتىنەى پىگىردەكان (Foot Hill Zone) ناۋدەبرىت⁽¹⁾. ناوچەى تويژىنەو بەپىي ھەلكەوتەى تەكتونىي دەكەويتە ناوچەى چەماۋە بەرزەكانەو، بەرزى زەويەكانى لەنيۋان (500-1838م) ە و ئاراستەيان باشوورى خۇرئاۋا بەرەو باكوورى خۇرھەلاتە و لەنيۋانيدا چەند چەماۋەيەكى قۇقز و پروچالى درىژكۆلە ھەيە. نەخشەى (1-1) . بۇ شىكردنەوۋەى دۇخى جيۇلۇجى ناحيەكە ئەم بابەتانە دەخەينەروو:

يەكەم: ماۋەكانى نىشتىنى چىنەكان

ناوچەى تويژىنەو؛ كە بەشىكە لەھەرىمى كوردستان و ھەرىمى كوردستانىش بەشىك بوۋە لە كىشۋەرى (گندوانا لاند) كۆن، ئەم ناوچەيە بەشىۋەى ھەوزىكى گەورە بە ئاۋ داپۇشرابوۋە و ئەم ھەوزەش بەشىك بوۋە لە دەرياي تىشس(Tethys Seaway)، بەھۆى ئەمەوۋە نىشتەنى زۆر لە سەر ئەم ناوچەيە بەجىماۋە و پىكھاتەى جيۇلۇجىيەكەى فشەل بوۋە، پاشان بەھۆى ئەو جولانەى توۋشى ئەم ناوچەيە ھاتون، چەند پىكھاتەيەكى جىياۋان لەم ناوچەيەدا دروست بوۋە. بەگىشتى دابەشكردنى جيۇلۇجىيائى ناوچەى تويژىنەو لەسەر بنەماى بىرۋەكەكانى زانا ياكونشوقا (yaknshova) بوۋە، كە لەسايەيدا دەتوانرەت مىژوۋى تەواۋى شىۋەكانى پووى زەوى ھەموو ناوچەيەك بزاندريت⁽²⁾. پروانە نەخشەى (2-1) و خىشتەى (2-1) . جيۇلۇجىيائى ناوچەى تويژىنەو لەخۇگىرى پىكھاتەكانى چەندىن ماۋە و سەردەم و چاخە، ئەوانىش:

¹) Varoujan K, Sssakian, Nadhir Al-Ansari, Origin of Some Transveral Linear Features Of NE-SW Trind in Iraq, and Their Geological Characters, arbil 2014, p997

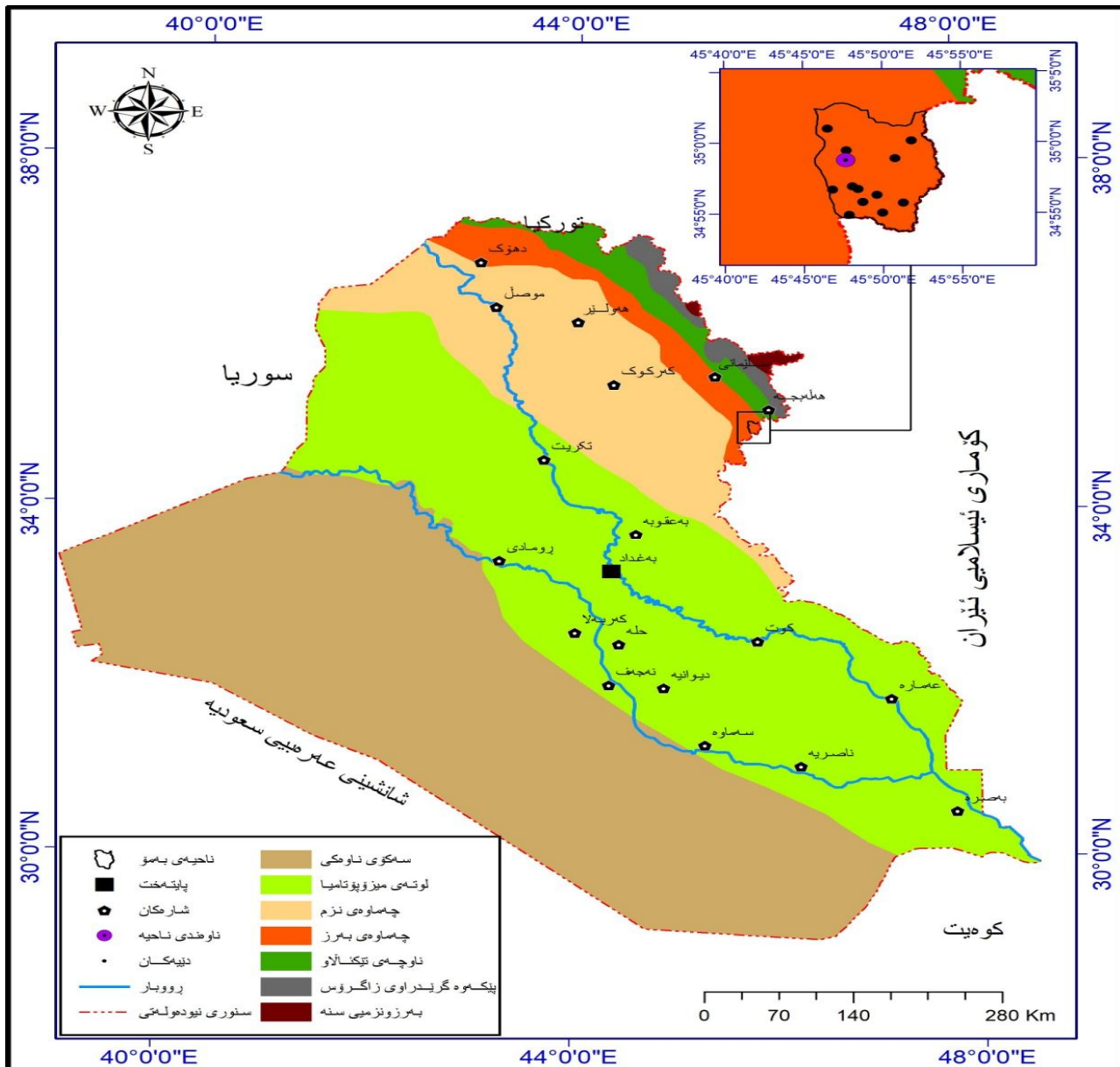
*بۇ زانبارى زياتر دەربارە ئەم پۇلئىنە پروانە :

-Mjahid Zebare, Geometry And Evolution Of Fold Structures Within The Hihg Folded Zon : Zagros Fold –Thrust Belt, Kurdistan Region-Iraq, licoln, Nebraska, 2013, p1

² بۇ زانبارى زياتر دەربارەى بىرۋەكەكانى زانا ياكونشوقا (yaknshova) پروانە: و فيق حسين الخشاب، علم الجيومورفولوجيا، الجزء الاول، طبعة الاولى، بدون اسم المطبعة، بغداد 1977، ص50

نەخشەى (1-1)

هەلکەوتەى تەکتۆنى ناحیەى بەمۆ لەناست تەکتۆنى گشتى عێراق



سەرچاوه: كاری توێژەر پشت بەست بە:

1-Varoujan K.Sissakian , Talal H,kadhim, GEOMORPHOLOGY OF THE HIGH FOLDED ZON,Iraq Bull,Geol.min, Special Issue , NO.6.2014.P9

2-تحسين عبد الرحيم عزيز، التباين المكاني لمياه الينابيع في محافظة السليمانية، أطروحة دكتوراه، غ.م، كلية التربية، الجامعة المستنصرية، 2007، ص17.

یهکهه: ماوهى ژيانى ناوهراست، سهردهمى سێیهه، چاخهکانى بهه جوړهیه له ناوچهى توێژینهوه دا:

1-چاخى تهباشیری (کریتاسی): له ناحیهى بهمۆدا کۆمهلیک پیکهاتهى جیۆلۆجى ههه که نیشتهه و

پهیدا بونیان دهگهڕێتهوه بۆ ئەه سهردهمه، لهکۆنهوه بۆ نوێ بهه جوړه دابهشبوون:

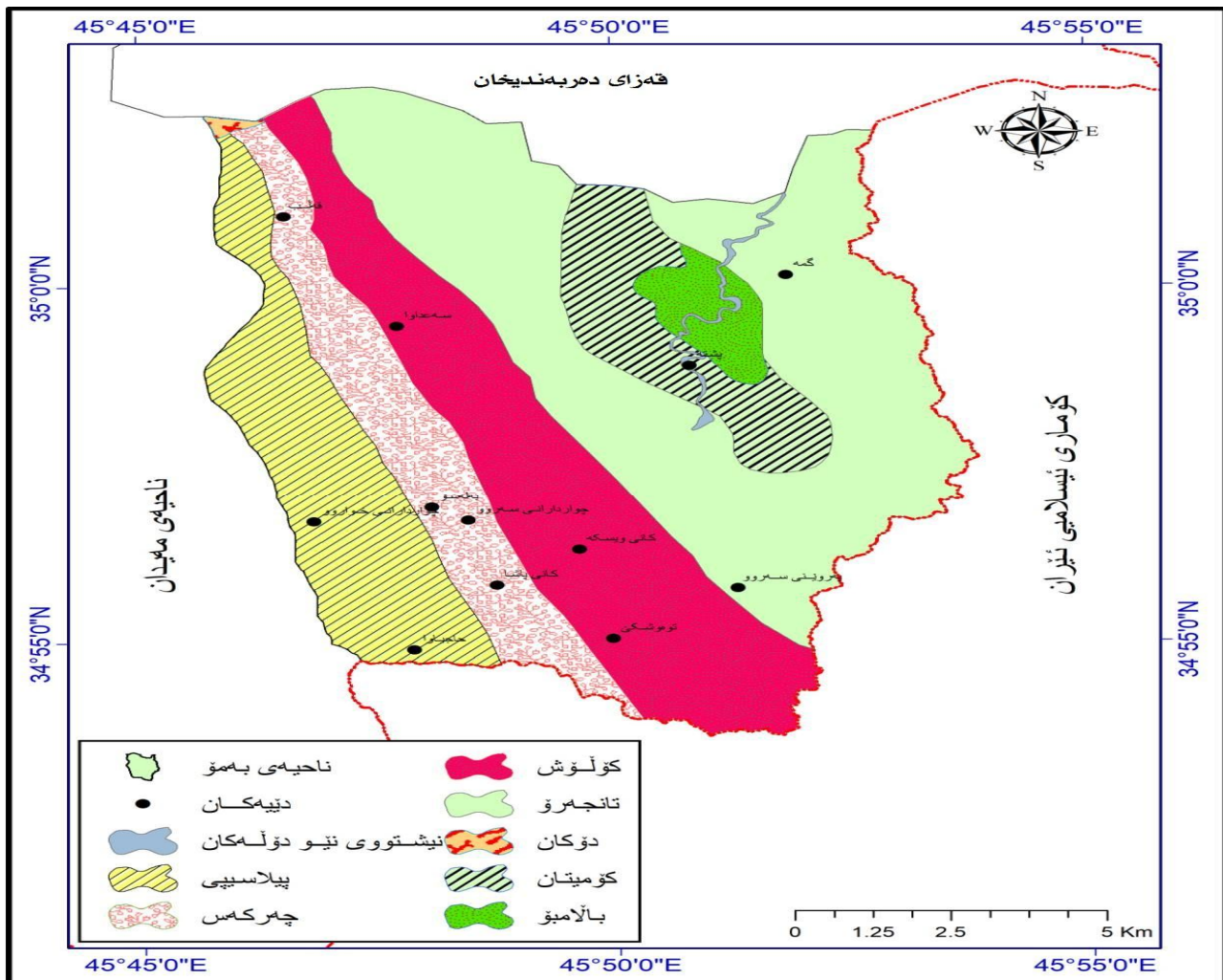
1-پیکهاتهى بالامبو (Balambo formation): تهههه ئهه پیکهاتهیه دهگهڕێتهوه بۆ سهرهتای

ماوهى کریتاسی، پیکدیت لهتاویرى جیری تههکی چین چینی شینباو کهههنگری نامۆنايته، لهگهه بریک له

مارپلى سەوز وشىلى پەنگ شىنى تۇخ⁽¹⁾، بەشى سەرەۋى پىكىدېت لەبەردى نىشتوى رادىۋىلارى تەنكى پەنگ خۇلەمىشى، بەشى خوارەۋى لەچىنى تەنكى بەردى لايمستونى پەنگ شىنى تىكەل بەبەردى مارپلى پەنگ سەوزى زەيتونى و شىلى پەنگ شىنى تۇخ پىكىدېت، تىكپراى ئەستورى ئەم دوو چىنەى پىكەتەى بالامبۇ دەگاتە (760م)⁽²⁾، ئەم پىكەتەى پەروپەرىكى كەمى ناۋچەى تويژىنەۋە دادەپۇشىت و بەردەكانى لەجورى رادىۋىلارى خۇلەمىشى بەرەو رساسىن وبەگىشتى دەكەۋىتە دلى ناۋچەى تويژىنەۋە-لاى گوندى پىشتە-بەرەو باكوورى خۇرەلەت-خۇرئاوا، پەروپەرى (4كم2) لە ناۋچەى تويژىنەۋە دادەپۇشىت، ئەمەش پەروپەرىكى كەمە و دەكاتە پىژەى (2.8٪) ناۋچەى تويژىنەۋە، لە گردى مستەخوانىش لاى گوندى گلىجال ئەم پىكەتەى بەرەنگى خۇلەمىشى تىر دەر دەكەۋىت و بەۋە ناسراۋە كە گەنجىنەىكى باشى ئاۋى ژىرەۋى لەخۇگرتوۋە، ئەمەش بەھۋى ئاسانىي پەروسەى كەشكارىي كىمىيىي بەتايىبەت پەروسەى تۋانەۋە لەم پىكەتەى و زورى درز و شەقارەكانىەۋە.

نەخشەى (1-2)

دەبەشبوۋى جوگرافى نىشتوۋە جىۋلۇجىەكانى ناحىەى بەمۇ



سەرچاۋە: كارى تويژەر پىشتەبەست بە: نەخشەى بنچىنەىي ناۋچەكە و:

-khaloun A. Maala, state company of geological survey and Wining, geological map of sulaymaniyah quadrangle sheet NI-38-3,2008

(1) بۇزانبارى زياتر دەربارەى پىكەتەى بالامبۇ پەروانە: غادە محمد سليم واخرون، مبادئ الجيولوجيا والجيومورفولوجيا، دار التقنى للطباعة والنشر، بغداد، 1984، ص272.

(2) فاروق صنع الله العمري، على صادق، جيولوجية شمال العراق، كلية العلوم، جامعه الموصل، 1977، ص92.

خشتهی (1-1)

پیکهاتهی سەردەمە جیۆلۆجیەکانی ناحیەیی بەمۆ

ماوە	سەردەم	چاخ	نیشتووەکان	قوولی/م	جۆری تاویڕ
ژیانی نوێ (سینۆزۆیک)	چوارەم / Quaternar	ھۆیۆسین	دەشتی نیشتەنی	دەگۆپیت	لم ، چەو، قوڕ
			نیشتوی نیو دۆلەکان	دەگۆپیت	لم، قوڕ
			نیشتوی سەر لیژاییەکان	دەگۆپیت	کۆنگلۆمیرەیت ، قوڕ، چەو
			نیشتوی دەشتی لافاورد	100-200	لم، قوڕ، چەو، لیتە
	پلاستۆسین	باوەشینیە چەویەکان	دەگۆپیت	قوڕ، لم، جبسەم	
		دامینی چەماوە قۆزەکان	دەگۆپیت	قوڕ، لم، جبسەم	
ژیانی ناوەراست	سینیەم Tertiary	نایۆسین	پیلایسپی	150-200	بەردی جیری دۆلۆمایتی رەنگ سپی و جیری تەباشیری یان کلسی، مارل.
			چەرکەس	60-120	مارلی لمی، قوڕی سەوز، کۆنگلۆماریت، شیلی سور، قوڕی لمی
	دوومە Cretaceous	کریتاسی	کۆلۆش	500-1000	بەردی شیلی شینباو، بەردی جیری، لمی، مارل، کۆنگلۆمیرەیت و چینی فلشی.
			تانجەپۆ	1500-2000	بەردی مارلی لایمستۆنی لەگەڵ سلت و لایمستۆنی سلتی و چیرت و کۆنگلۆمیرەیت
			دووکان	125	بەردی جیری چین چینی تەنکی رەسası کال، کۆنگلۆمیرەیت
			کۆمیتان	120	بەردی لایمستۆنی رەنگ رەسası کال بەشیوہی چینی تەنک/بەردی چیرت
			بالامبۆ	760	چینی لایمستۆنی رەنگ شینی تیکەل بەبەردی مارلی رەنگ سەوزی زەیتونی و شیلی رەنگ شینی تۆخ/ بەردی سجل

سەرچاوە: کاری توێژەر پشتبەست بە :

1- سایە سەلام صابر ، رووماڵکردنی شیوہەکانی سەر پووی زەوی ناوچەیی قەرەداغ و کاریگەرییان لەسەر پەرەپیدانی کشتوکال، تیزی دکتۆرا، بلاونەکراوە، بەشی جۆگرافیا، کۆلیجی زانستە مرۆقاہەتیەکان، زانکۆی سلیمانی، سلیمانی 12،2014

2-تحسین عبدالرحیم عزیز، التباين المکانی لمیاه الینایع فی محافظتة السلیمانیة، رسالە دکتۆرا،غیر منشورە، کلیة التریبە، جامعة المستنصریة ، بغداد 2007، ص19.

ب- پیکهاتەى کۆمیتان (Cometan formation):

تەمەنى ئەم پیکهاتەى دەگەرپتەو بۆ کۆتایى چاخى کریتاسى⁽¹⁾، پیکدیت لەبەردى لايمستۆنى رەنگ رەسası کال بەشیوہى چینی تەنک (مارلى سپى)، ئەم پیکهاتەى لە پرووى جیومورفییەوہ لە ریگای شیوہى تۆاندنەوہوہ شیوہ کارستی تیدا دەردەکەویت، واتا ھەمیشە مەترسى داتەپینی ھەیە، و ئەستوریهکەى دەگاتە نزیکەى (120م)⁽²⁾، بەشیوہى گۆزەییەک لەناوہ پراست بەرەو باکوورى خۆرەلآتى ناوچەى تۆیژینەوہوہ دريژدەبیٹەوہ بەرەو باشوورى خۆرەلآتى ناوچەکە و ھەتا بەرەو باشوور بیینەوہ پووبەرى تەسک دەبیٹەوہ، واتا بەشى باکوورى خۆرناوای گوندی پشتە تا بەشى باشوورى خۆرناوای گوندەکە بەفراوانى دەگریتەوہ و پووبەرى دەگاتە (11.1) کم²، کەئەمەش ریژەى (7.7%) لەکۆى پووبەرى ناوچەى تۆیژینەوہ پیکدینیت، گەنجینەییەکی مەزنى ئاوە کە بەشیوہى کانیاو دەردەچیت.

ج- پیکهاتەى دوکان (Dwkan formation):

ئەم پیکهاتەى دەگەرپتەو بۆ کۆتایى کریتاسى و ئەستوریهکەى دەگاتە (125م) و بەگشتى لەبەردى جبرى چین چینی تەنکی رەنگ رەسası کال پیکدیت و لەچینەکانى خوارەوہشیدا کۆنگلومیرەیت ھەیە، بەلام بەشى سەرەوہى بەردى کلس و قوڤ و تفلە و بەردى مارلیش پۆچوہتە نیو چینەکانیەوہ، ئەم پیکهاتەى لە سنوریکی زۆر بچووکى باکوورى خۆرناوای ناوچەى تۆیژینەوہ و لە خالى سنورى لەگەل قەزای دەربەندیخاندە بەدیدەکریت کە پووبەرەکەى بریتیىە لە (1.2 کم²)، واتا (0.84%) ی پووبەرى ناحیەى بەمۆ.

د- پیکهاتەى تانجەرۆ (Tanjero formation):

ئەم پیکهاتەى پیکدیت لە دوو بەش، تانجەرۆى خوارەوہ کە لە بەردى مارلى لايمستۆنى لەگەل سلت و لايمستۆنى سلتی پیکدیت، بەلام تانجەرۆى سەرەوہ لەبەردى (سلت، مارل، کۆنگلومیرەیت و بەردى لم) ی چینی تەنک تەنک پیکدیت، ھەرەھا لەھەندیک جیگەیدا چینی تەنک لەبەردى لايمستۆن دەبینریت،⁽³⁾ ئەم پیکهاتەى لە ناحیەى بەمۆدا تەواوى بەشى خۆرەلآتى پیکهاتەکەى پیکدینیت، ھەرەھا لە ناوہ پراستی ناوچەى تۆیژینەوہوہ بەئاراستەى چەماوہى قۆزى بەمۆ و تەواوى باشوورى خۆرەلآتى ناوچەى تۆیژینەوہ دادەپۆشیت و پووبەرى ئەم پیکهاتەى لە ناوچەى تۆیژینەوہ دەگاتە (51.2) کم²، واتە بەریژەى (35.90%) بەشدارە لەپیکهاتەى پووبەرى ناوچەى تۆیژینەوہدا و لە خۆرەلآتى گوندی بەپوینى سەرەوہ دەست پیدەکات بەرەو باکوورى خۆرەلآت تا دەگاتە گمە و لەویشەوہ بەکەنارى باکوورى ناوچەى تۆیژینەوہدا بەفراوانى تا چەماوہى قۆزى زمانکۆ لەدەربەندیخان دريژ دەبیٹەوہ، بەردەکانى ئەم پیکهاتەى بەناسانى دووچارى پرۆسەکانى کەشکاریى دەبنەوہ، ئەمەش بەھۆى لەخۆگرتنى مارلەوہ کە ھیزی یەگرتنى لەدەستداوہ .

1) قحطان محمد حسين الجبوري، الجيولوجية والسحنات الدقيقة لتكوين كوميستان و شيرانش، فى منطقة سرجنار – السليمانية شمال شرق العراق، رسالة ماجستير، غير منشورة، كلية العلوم جامعة صلاح الدين، اربيل، 1991، ص7.
2) Diary Ali Mohammad Ameen Al – Manmi, water resources management in Rania aera, Sulaimania NE Iraq, ph. D. Thesis, Unpublished, College of Science, University of Baghdad 2008. p. 29.
3) Lawa, Fadhil Amin, sequence stratigraphic of the middle Paleocene and middle Eocene in the Sulaimani distract (Kurdistan region) , Without year of publication, p36 .

2: چاخی پالیوسینی: دیارتیرین نیشتوی ناوچەکە لە چاخی پلۆسینیدا بریتییە لە نیشتوی کۆلۆش.

- پیکهاتە ی کۆلۆش (Kolosh Formation)، پیکهاتەکانی ئەم چینه بەزۆری بەردی شیل و لایمستۆن و جیرییە، کە پەنگی سوری بەرەو وەنەوشەییە⁽¹⁾. ئەستوری ئەم پیکهاتە یە زۆرجار دەگاتە (500-1000م) و لە ناوچەکانی باکووری خۆرئاوا تا باشووری خۆرئاوای ناوچە ی تووژینەو بە نزیکی پیکهاتە ی چەرکەس هەییە، واتا بەشی خۆرەلاتی گوندەکانی گلیجال، قەلپ، چوارداران سەرۆو، کانی وەیسکی، کانی پاشا و توو و شکی دەگریتەو و پەنگی ئەم پیکهاتە یە خۆلەمیشییە و بەگشتی پروبەرەکی بریتییە لە (33.2) کم 2 واتا (23.28٪) ی کۆی پروبەری ناوچە ی تووژینەو پیکدینیت .

3: چاخی ئایوسینی: لە ناحیە ی بەمۆدا دیارتیرین پیکهاتە جیۆلۆجیەکانی بریتین لە:-

۱- پیکهاتە ی چەرکەس (Gercus Formation)

ئەم پیکهاتە یە پیکهاتە ی ناوچە ی چەماو و قۆزەکانی ناوچە ی تووژینەو و پەنگی سوری نەرخەوانییە و بەزۆریش لە (مارلی لمی، قوپی سەوز، کۆنگلۆماریت، شیلی سور، قوپی لمی) پیکهاتو و هەندیك جاریش چینیك تەنکی کلسی لەنیوان ئەم پیکهاتە ی ناوچە کە دە دەبینریت کە ئەستوریەکی کە مترە لە (25سم)⁽²⁾. بەگشتی ئەستوری تەواوی پیکهاتەکانی ئەم چینه لە ناحیە ی بەمۆدا لەنیوان (60-120م) ه، بەشیو و هیلیکی ریک و باریک لە باکووری خۆرئاوای ناوچە ی تووژینەو و بەتایبەت لە باکووری گوندی قەلپ و دەریژ دەبیته و تا باشووری گوندی گلیجال و سەعدا و و لەویو و شوپردەبیته و بۆ گوندی بەلەسو و بە خاکی گوندی چوارداران سەرۆو تێپەردەبیته تا دەگاتە کەناری باشووری خۆرەلاتی ناوچە ی تووژینەو و لە باشووری گوندی توو و شکی. پروبەری ئەم پیکهاتە یە لە ناوچە ی تووژینەو و (16.4 کم 2) یه، واتا (11.5٪) ی کۆی پروبەری ناوچە ی تووژینەو پیکدینیت.

ب- پیکهاتە ی پیلاسپی (Pilaspi formation)

پیکهاتە ی ناوچە ی چەماو و قووزی خۆشکە و پەنگیشی سپی بەرەو پەسای زەردبا و و ئەستوریشی لە ناوچە کە دە لەنیوان (150-200م) ه و بەرەکانیشی بەزۆری کریستالی لایمستۆنی و دۆلمایتی لایمستۆنییە. پیکهاتە ی پیلاسپی پیکهاتو و لە دووبەش، بەشی سەرەو و پیکدینیت لە بەردی لایمستۆنی تەباشیری (chalky) و بەردی لایمستۆنی بیتۆمینۆس (bituminous) و بەردی مارل و و لە بەشی خوارەو ویشی چینی لایمستۆنی کریستالی (limstone crystalline) هەییە. پیکهاتە ی پیلاسپی ریزەییەکی زۆر دۆلە مایتی تێدایە کە بوەتە هۆی پەرقی بەرەکی⁽²⁾. ئەم پیکهاتە یە کەناری خۆرئاوای ناوچە ی تووژینەو و لە باکوورەو بەرەو باشوور دەگریتەو و بەشیك لە پیکهاتەکانی گوندی قەلپ لە باکوورەو دەگریتەو و تا گوندی چوارداران خوارو و لە ناو پراستی خۆرئاوای ناوچە ی تووژینەو و لەویشەو بەشیو و پشیتینەیک دریز دەبیته و تا گوندی حاجیا و لە باشووری خۆرئاوای ناوچە ی

1) فاروق صنع الله العمري و ،علی صادق، جيولوجية شمال العراق، المصدر السابق، ص122

2) کامەران تاهەر سەعید، قەزای کۆیە، لیکۆلینەو یەک لە جۆگرافیای هەریمی، نامە ی ماستەر، بلۆنە کراو، کۆلیژی پەرەو، زانکۆی کۆیە، 2006، ج 18

2) فاضل محی الدین دگل، دراسة رسوبية لتكوين پیلاسپی فی منطقة بازيان و ديگهله، رسالة ماجستير، غير منشورة، كلية العلوم ، جامعة صلاح الدين، 1991، ص15.

تويژينهوه، پروبهري پيکھاتهي پيلاسي له ناحيهي بهمودا بريتييه (21.7 كم2، واتا (15.2٪) ي کوی گشتي پروبهري پيکھاتهي ناوچهي تويژينهوه دهگريتهوه و گهنجينهيهکي زورباشي ناوي ژيرزهوييه.

دوهم: ماوهي ژياني تازه، سهردهمي چوارهم (Quaternary deposits)

له ناحيهي بهمودا پيکھاتهکاني ئەم ماوهيه (3.8 كم2) له پروبهري ناوچهکه پيکديئن که (2.66٪) ي کوی زهوي ناحيهي بهمو داپوشييت و بهم جوړه دابهشبووه و ههيه:

1- چاخي پلايستوسيني

پيکھاتهي نيشتوهکاني بهزوري نيشتهني پروبارکرد، نيشتهني ليژکردهکان، کوپووهوي سهر دهشتهکانه و پيکھاتهکانيشي بهزوري (کونگلو ميريهيت، تاشه بهرد، لم، وورده بهرد، قور، ليته) يه. ديارترين پيکھاتهکاني ئەم چاخهيش بريتين له: -

ا- نيشتوي داميني قوقزهکان (pediment deposits)

بههوي دارماني بهشيک له چياکهوه، له پيشي چياکهدا نيشتوهکان پانکهيهکي ناومالکي گهوره دروست دهکن، ئەمەش له ئەنجامي بووني ناوه پړويهکي خراپه وهيه له سهر شاخيک که بهره و خوارهوه ليژ دهبيتهوه و بهزوريش شيويهان باوه شينييه، ياخود له داميني چهماوه قوقزهکان به شيويهکي پهرتوبلاو نيشتون، له ههندي شويندا به رزاييهکي کهميان دروستکردوه، له شيويه گردولکهي بچووک، له بهردی قورلهمي وجبسهمي پيکھاتوه، بهردهوام پروبه پروي پړوسه جيمورفيهکان دهنهوهوه دهگوازيينهوه بوشوينه نزمهکاني چهماوه روچالهکان، له دهه نه نجامدا چهند لقه پروباريکي بچووک به شيويه دولي قول و تهسک له سهرسهمتي چهماوه قوقزهکان به ديارکهوتون، به تايبهتي له کاتي بووني دابارينکي زوربه خور، ئەم نيشتوانه که پييان دهوترييت، نيشتوي داميني قوقزهکان له باشووري خورناواي ناوچهي تويژينهوهدا بهرووني ديارن .

ب- نيشتوي باوه شينييه چهويهکان (gravel fan):

ئەم پيکھاتهيه پيکديت له له نيشتوي تيکه لاوي بهردی زبيري قهباره جياوازي قورولم وجبسه که بهرئهنجامي ناوي پيکردهوي لقه پروباره وهرزيهکانه و بهم هوکاره نيشتوه. بهگشتيش باراني ناوچهکه ئەم نيشتهنيانه له سهر پروي چهماوه قوقزهکان بهره و چهماوه روچالهکان راده مالدرين و کار دهکاته سهر فراوانبووني پروبهري ئەم نيشتوانه له ناوچهي تويژينهوهدا و پروبهري ئەم پيکھاتهيه بچووک و بلاون.

2- چاخي هولوسيني (نيشتوي نوي)

گرنگترين پيکھاتهکاني ناوچهکه که له چاخهدا دروستبووه بريتين لهو نيشتوانهي که له دهشتهکاندا کوپووتهوه و پروبهريان بريتييه له (1.7 كم2) که دهکاته (1.19٪) ي کوی پروبهري ناحيهي بهمو. ديارترين پيکھاتهي جيولوجيشي بريتييه له:

ب- نيشتوي دهشتي لافاوکرد (flood plain)

دهشته لافاوکردهکاني ناحيهي بهمو بهته نيشت دولي پروبارهکانيهوه دروست بوون. له کاتي لافاودا ئەم دهشتانهي بهناو داده پوشرين، نيشتوهکانيشي وهکو قوم و چهو و ليته. واتا ئەم دهشتانه به شيويه دهشتي بچووکي پهرش له ناحيهي بهمودا له نزيک لقه پروبارييهکان دروست بوون و قوليان له نيوان (100-150 م) ه، بهلام له نزيک چهماوه روچالهکان قوليان دهکاته (200 م)، بههوي سروشي لافاوکردهي ناوچهکهوه

له زۆربهی ناوچهکانی توێژینهوهدا ئەم دهشته دهبیندری و تا ئیستاش له نوێبونهوهدان، وهك دهشتی لافاوکردی پشته و گمه.

ج- نیشتهوی سه ر لیژاییه كان (slope deposits)

ئهمهش نیشتهوی سه ر ڕووی ئەو دۆلانهیه كه دهكهونه پێشهوهی بناری كیوهكانیهوه و ڕووی ئەو دۆلانهش وردكه بهردی گردهوهبووی لهخوگرتهوه و به نیشتهنییه نوێیهكان داپۆشراوه و ڕووپۆشیکی ڕووهکی چڕیشیان ههیه. نیشتهوی لاپاله لیژیهكان بهبهراورد بهپیکهاتهكانیتر كورترترین تهمهنیان ههیه و ڕووبهریکی دچوکیان له ناوچهكه داپۆشیوه، نیشتهوهكانیشی پیکهاتوون له كوئگلو میرهیت و قوپی وچهویی، كه ئەم نیشتهوانه له سهردهمی باراناوییه زۆر و بهستهلهكهكاندا، له ئەنجامی دامالین و پامالینی ناوچه بهرزاییهكان له كهناری ڕووبار و دۆل و نزماییهكان دروستبوونه، له شیوهی (قوڕ و لیته و لم)، جگه له بوونی دهنگۆلی زبرتری وهكو چهو و لمی قهباره گهوره.

د- نیشتهوی نیو دۆلهكان (valley fill deposits)

چیاکانی باشووری کوردستان که له ئەنجامی جوڵهی ئالپییهوه دروست بوون، بههۆی ئەوهی باش نهمهیبوون، بههۆی ئەو ئاوه زۆرهی له سهردهمی پلايۆسیندا بهسه ر چیاکاندا دههاته خوار و تێدهپهري ، تووشی دادرانیکی توندبوون و لهئهكامدا دۆله چیايييهكان دروست بوون و ئەم دۆلانهیش ڕیوونهوه له كانزا و بهردی جوړاوجوړی وهكو: بهردی دڤ و لوس، بهردی جنجڤ، بهردی تهموخ، پهنگی ئەم بهردانهیش بهزۆری زهرد یان ئەسمه ر بوون⁽¹⁾، ئەم نیشتهوانه بهتازهترین نیشتهوی کاتی چوارهم دادهندری و بهدریژیی دۆلهكان دهبیندری، لهبهردی قهبارهگهوره و مامناوهندی بهردی لمی و قوړینی پیکهاتوه، هۆیبوونی ئەم نیشتهوانه دهگهړیتهوه بۆچالاکیی ڕۆسه جیمۆرفیهكان و بوونی درزو شهقار لهپیکهاتهی چینهبهردهكان، وهك نیشتهوی نیو دۆلی پشته و ڕووبهركهی (1.2كم2)یه كه دهكاتە (0.84%)ی كۆی ڕووبهري ناحیهكه.

ج- نیشتهوی دهشتی نیشتهنی (flood plain deposits):

تهمهنی ئەم نیشتهوانه له ناحیهی بهمۆدا دهگهړیتهوه بۆ چاخی پلايستۆسین بهتایبته لهناوچه نزمهكان و كهناری ڕووبارهكانیدا دهردكهویت، له لم و چهوو قوړ پیکدی، دهنگۆلهكانیان وردن و نیشتهاندنیان ئاسۆییه. ههتا لهدهشتهكانهوه بهرهو كهناراوی ڕووبارهكان نزیك ببینهوه دهنگۆلهكانیش زبرتر دهبن و ئەم دهشتانه بهردهوام له نوێبونهوهدان. ئەم دهشتانه له ناحیهی بهمۆدا ڕووبهریان بچووكه و بریتییه له (0.9كم2) و، لهبهشی باكووری خوهرهلاتیدا بلاون .

1) عهبدولا غهفور، جیوگرافیای باشووری کوردستان، چاپی یهكهم، چاپخانهی رهنج، سلیمانی 2008، 23

دووم: بارودۇخى تەكتۇنى ناحىيە بەمۇ

ئەم يەكەيە تەواۋى ئەو شىۋانە دەگرېتەۋە كە بەجۇرېك لەجۇرەكان بەپېئى سەردەمەكان بەچىنبوون. ئەم شىۋانە لە ناحىيە بەمۇدا چەند جۇرېكن، ئەوانەيش: -

1- چىنە بەردى ستونى

بەشېك لەچىنە بەردەكانى بەرزايىيەكانى باشورى خۇرەلەتې ناۋچەى تويژىنەۋە شىۋەى نىشتانېان چىنە بەردى ستونېن. بېوانە وېنەى (1-1). ھۆكارى بەدوايەكداھاتنېان دەگرېتەۋە بۇ جۇلەى ناۋەكىى زەۋى، ھېزى راکېشان و پەستان و واىكردۋە بەجۇرېك لە چەماۋە ديارېكەۋېت و نىشتۋەكانىشى بەستونى نىشتون، بەردەكانىشى بەزۇرى لەجۇرى كلس و جېسۇمە.

2- چىنە بەردى چىن چىنى نىشتوى لار

ھەتا لەناۋچەكانى باكورى خۇرەلەتەۋە بەرەو باشور بېرۇن شىۋەى نىشتنى بەردەكان لەستونىۋە دەگۇرېت بۇ نىشتوى لار، ھۆكارى ئەمەش دەگرېتەۋە بۇ كارېگەرىى چىنە بەردەكانى ناۋچەكە بە جۇلەى تەكتۇنى يەك بەدواى يەك. وېنەى (2-1) نمونەى چىنە بەردى چىن چىنى نىشتوى لارى ناۋچەى پىشتە و گمەيە.

وېنەى (2-1)

چىنە بەردى نىشتوى لار / پىشتە



بەرۋارى 2021/5/2

وېنەى (1-1)

چىنە بەردى ستونى / چوارداران



بەرۋارى 2021/3/10

3- چىنە بەردى ئاسۋى

تا بەرەو باكورى خۇرەلەت بېرۇن چىن چىنى ئاسۋى لەبەردەكاندا دياردەكەۋېت، بەزۇرېش بەشى سەرۋەى بەردەكان گلە، ناۋەراستى نىشتوى بەردى لمىنە و بەشى خوارەۋەيشى تېكەلەى بەرد و لم و قۇرە. ھۆكارى ئەمەش دەگرېتەۋە بۇ بنچىنەىى چىنە نىشتۋەكان كە ژىنگەيەكى دەريايى بوۋە و دواتر دووچارى پروسەكانى بەرزكردنەۋە ھاتوۋە، ھەك لە وېنەى (3-1) دەردەكەۋېت، لەشىۋە چىنە بەردى

ئاسۆيى ناوچەكانى كانى ۋەيسكى ۋە بەرۋىن بەئاراستەي گلىجال ۋە لەويشەۋە بەرەۋ باكوورى خۆرەلەتى گوندى پىشتە.

4- بەچىنبونى پلەيى

ئەم شىۋەيە لە بەشى باشوورى خۇرئاۋاي ناوچەي تويژىنەۋەدا دەبىنرېت، كە بەردەكانى بەشىۋەي پلە پلەيى ئاسۆيى نىشتون، بەشى سەرەۋەي لەقور پىكھاتوۋە ۋە پاشانىش نىشتوى لمى زىر، ئىنجا تاشەبەرد، ئەمەيش بەھۆي گۇراني لەناكاۋي دۇخى نىشتاندەۋە بوۋە، نمونە: نىشتنى چىنيك لە لىتە لەسەر دەشتە لافاۋكر دەكانى ناوچەي تويژىنەۋە، كە لەماۋەكانى لافاۋي يەك بەدۋاي يەكدا نىشتوى قەبارە جياۋاز نىشتون، بەجۇرېك جياۋازن لە نىشتوۋە لىتەيىە بنچىنەيىكە، ۋەكو ھەندىك لە چىنە بەردەكانى ناوچەي گلىجال ۋە سەداۋە. پروانە ويئەي (4-1).

ويئەي (4-1)

بەچىنبونى پلەيى / گلىجال



بەرۋار 2021/3/29

ويئەي (3-1)

چىنەبەردى نىشتوى ئاسۆيى / كانى ۋەيسكى



بەرۋار 2021/3/29

5- بەچىنبونى تىكەلاۋ

ئەم جۇرە لە بەچىنبون جۇرېك لە نارېكى لە درىستبوونىدا ھەيە، بەشىۋەيەك چىنەكانى چەشنىك لەتىكەلاۋيى لەپىكھاتەكانىدا ھەيە ۋە لەدەنكۆلەي لىك نەچۋي تىپەلكىش پىكدىن، ھەندىك جارىش ئەمە بەھۆي بوۋەۋەرە زىندوۋە پىشىنەكانەۋە دروستبوۋە كە ھۆكارن بۇ تىكدانى سىستىمى بەچىنبوۋەكە، ۋەكو رەگى درەخت كە ھەرەمى بەچىنبوۋەكان ۋەيران دەكات، نمونەي ئەم بەچىنبوۋە تىكەلاۋەيش برىتییە لەچىنە بەردەكانى ناوچەي بەلەسو ۋە چواردارانى خواروۋ. پروانە ويئەي (5-1).

6- بەچىنبونى درۆيىنە (لىك داپراۋ)

ئەم جۇرە بەھۆي نىشتنى كەرەستەكانى بارستە لافاۋيىەكانەۋە دروست بوۋە، بەجۇرېك ئەم تەۋرمانە نىشتوۋەكان لەلەيەكى دۆلەكەۋە دەگۈزەۋە ۋە لەلەيەكى دىكەي دۆلەكەدا بەشىۋەي تەنكە چىن دەينىشىنن، ئەمەيش لەزۇبەي ناوچەي تويژىنەۋەدا دەبىنرېت، كە چىنى رېكى شىۋە جياۋازى تەنك لەسەر يەكتر نىشتوۋون، بەتايىبەت لە دۆلەكانى قەلپ ۋە پىشتە ۋە بەرۋىندا.

وینەى (6-1)
بەچىنبوونى تىكەلاو/ پىشتە



بەرورى 2021/6/20

وینەى (5-1)
بەچىنبوونى تىكەلاو/ چواردارانى خواروو




بەرورى 2022/4/23

سىيەم: دابەشبوونى جوگرافى چەماوەكان :

بەھۆى ئەو جوولە تەكتونىيانەى كە پروبەرووى ناوچەى توپژىنەو بەتەو، يارمەتى دروست بوونى چەند چەماوەىكى داو، بېروانە نەخشەى (3-1) و وینەى ئاسمانى (9-1)، ئەوانىش :
1-چەماوەى قۇقى پىشتە: ئەم چەماوەى لەدىوى خۆرھەلاتى چىاي بەمۆو دەست پى دەكات، بەباكوورى گوندى بەروينى سەرودا تىدەپەرىت و لە باشوورى گوندى پىشتەدا شىوہەىكى قۇقى بۆ پەيدا دەبىت تا دەگاتە سەرودى گوندى قەلپ لەوپەرى باكوورى خۆرئاوا، درىژى ئەم چەماوەى برىتییە لە (9.7 كم).

وینەى (8-1)
چەماوەى قۇقى/ پىشتە



بەرورى 2021/4/15

وینەى (7-1)
چەماوەى قۇقى پىشتە



بەرورى 2021/4/15

2- چەماوەی قوڭزى كانى ژالە-قەلپ: لەباشوورى خۆرئاواى ناوچەكەوه بەرەو باكوورى خۆرئاواى دريژدەبيتهوه، كەدریژى ئەم چەماوەیە (17كم) ه .

3- چەماوەی قوڭزى بەلەسو-سەرتەك: ئەم چەماوەیە دەكەويته باشوورى خۆرەلاتى ناوچەى تويژينهوهوه و دريژیهكەى (4.8كم) ه و دەروازەى ناوچەكەیه لەگەڵ ناحیهى مەيدانى سەربە ئىدارەى گەرميان .

لەهەمان كاتدا كۆمەليک چەماوەى پروچاليش هەن كە پۆليان هەبووه لەپيکهيئانى شيوهى پووى زهوى ناوچەكە و پيکهاتهى كانزاكانى و شيوازى بەكارهيئانى زهويهكانيشى - كە لەبەشەكانى داهاتوودا ئاماژەى پيدهكەين - گرنگترين چەماوه پروچالەكانى ناوچەكەيش بریتين لە:

نەخشەى (3-1)

چەماوه سەرەكیهكانى ناحیهى بەمۆ



سەرچاوه: كارى تويژه پشنت بەست بە بەكارهيئانى بەرنامەى (Arc Map GIS10.8)

1- چەماوەی پووچالی تووہ وشکی:

ئەم چەماوەیە دەکەوێتە باشووری خۆرئاوای ناوچەى تووژینەوہوہ و دريژ بوہوہى چەماوەى پووچالى تووہ وشکی-سەعداوہیە، دريژى ئەم چەماوەیە (2.58 کم) ە .

2- چەماوەى پووچالى گمە:

ئەم چەماوەیە لە کەنارى باکوورى خۆرھەلاتى نزمە چىاي بەمۆوہ بەرہو باکوور و گوندى گمە دريژدەبيتەوہ، لەویدا دەبيتە چەماوەیەكى پووچال و ديسانەوہ بەئاراستەى باکوور بەردەوام دەبيت تا دەگاتە چەماوەى قوالەى پووچال لە باکوورى خۆرھەلاتى دەربەنديخان و دريژى ئەم چەماوەیە (8.7 کم) . پڕوانە وینەى (7-1).

3- چەماوەى پووچالى بەپوین:

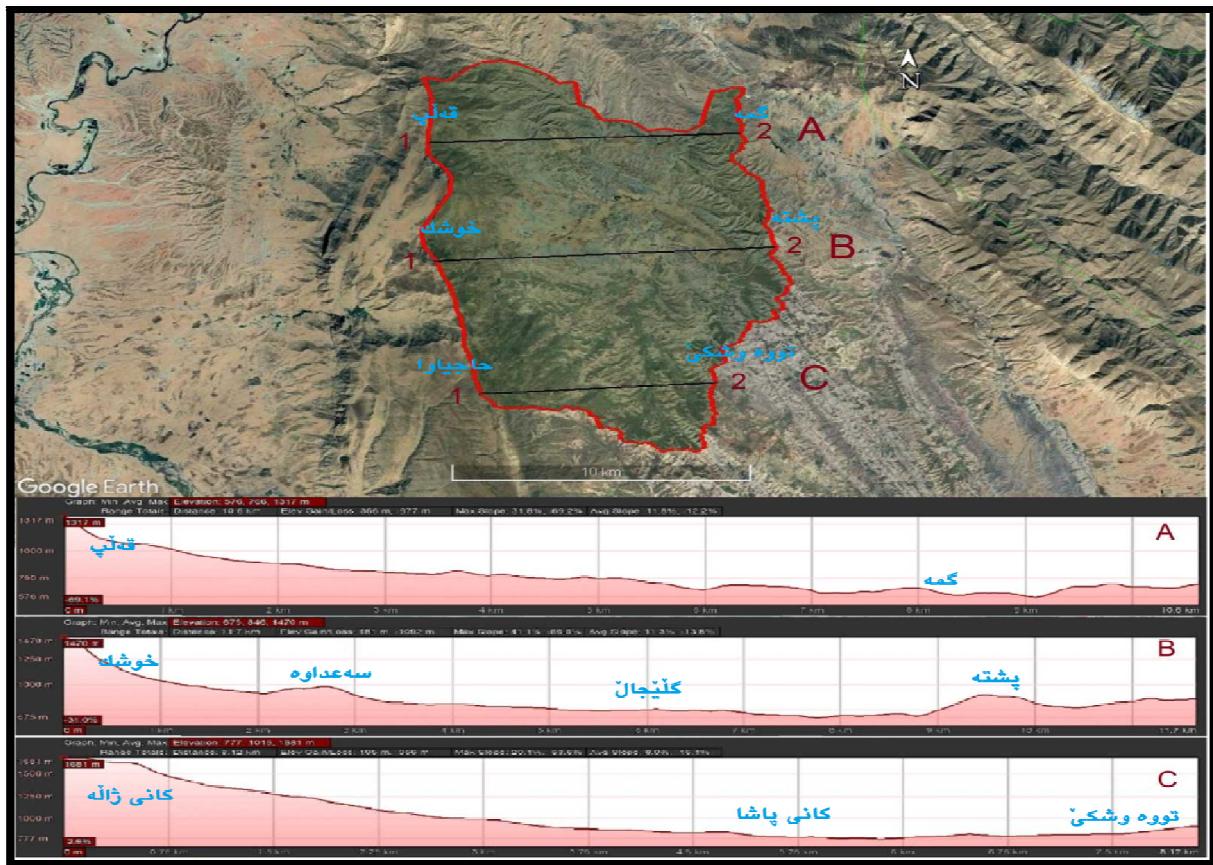
ئەم چەماوەیە دەکەوێتە بەشى باشوورى خۆرھەلاتى ناوچەى تووژینەوہوہ، لەگوندی بەپوینى سەروو دەست پیدەکات و بە ئاراستەى باشوورى خۆرئاوا بە چەماوەى پووچالى تووہ وشکی تىپەر دەبيت تا دەگاتە چەماوەى قۆزى سەرتەك، دريژى ئەم چەماوەیە (4.11 کم) ە .

4- چەماوەى پووچالى گلیجال:

ئەم چەماوەیە ناوچەکانى ناوہپاستى ناوچەى تووژینەوہ دەگریتەوہ کە شیوہ حەوزىكى پووچالى نیوان دوو زنجیرە چىاي بەمۆ لەباشوورى خۆرھەلات و زنجیرەى خۆشکیش لە خۆرئاوا، دريژى ئەم چەماوەیە (6.9 کم) ە .

وینەى (1-9)

وینەى ئاسمانى پڕوفايلى ھەندىك لە چەماوەکانى ناحیەى بەمۆ



سەرچاوە: کارى تووژەر پشتبەست بە وینەى ئاسمانى Google Earth بۆ ناوچەى تووژینەوہوہ بەکارھینانى بەرنامەى Arc Map GIS(10. 8)

چوارەم: دياردە ھېلىيەكان

دياردە ھېلىيەكان بەھو دەناسرېتەوہ کہ بریتىيە لە بوونی شکان و درز لەچىنە بەردەكان بەبى ئەوہى ھىچ لىكترازانىك ھەبىت بەئاراستەكانىدا، ئەمەش لەئەنجامى بوونی پەستانىكەوہ سەرچاوە دەگرىت کہ لەو ناوچانەدا دياردەكەوئىت کہ لاوازی جیولۇجىيان ھەيە، ئەمەش پۇلىكى كاریگەرى ھەيە لەسەر چالاكردنى پرۆسە جیومۇرفىيەكان، ئەمە بىجگە لە چالاكردنى پرۆسە مۇرفو تەكتۇنىيەكان و ناجیگىركردنى ناوچەكە لەرووی تەكتۇنىيەوہ⁽¹⁾.

پشتبەست بەوئىنە ئاسمانىەكان و نەخشەى (1-2) و خشتەى (1-2)، دەتواندرىت بەئاسانى تايبەتمەندى ئاراستەى دياردە ھېلىيەكانى ناوچەى توئىژىنەوہ دەستنىشان بكەين، کہ ئامارثەيە بۇ پەيوەندى نىوان پىكھاتەكان و دياردەكانى سەر رووی زەوى و بەراودکردنىان و تىكچونە پىكھاتەيىەكانىش، ئەمەش لەپىگەى گۇرانی رەنگى وینەيى و لىژى و سنورى جیاكار و درىژبونەوہكانىان، کہ كاریگەرىيەكى زۇریان ھەيە لەسەر ديارىکردنى شوئىنى كۇبونەوہى كانزاكان و رىپرەوہ ئاويیەكان و رادەى چالاكىتى پرۆسە جیومۇرفىيەكان، بەپى ئاراستە و درىژبونەوہى ئەم ھیلانەيە .

لە ناوچەى توئىژىنەوہدا بەھوى بچوكى رووبەرەكەى و پىكھاتە جیولۇجىيەكەيەوہ ئەوا ژمارەى دياردە ھېلىيەكانى بریتىيە لە (19 ھیل، بەجۇرىك دەبينىن كە:

1- ئاراستەى باكوروى خۇرەلأت: ئاراستەى باوى ناوچەى توئىژىنەوہيە بەلەخۇگرتنى (5 ھیل، كە (26.3%) ی ئاراستەى دياردە ھېلىيەكانى ناوچەكە لەخۇدەگرىت، لەنيويشيدا ئاراستەى باكوروى خۇرەلأت (30-39) و (50-59) باكوروى خۇرەلأت زۇرتىن دووبارە بوونەوہيان ھەيە كە رىژەى (10.52%) كۆى گشتى دياردە ھېلىيەكانىان پىكھىناوہ.

2- ئاراستەى باشوورى خۇرەلأت: دوومىن ئاراستەى باوى ناوچەكەيە بەلەخۇگرتنى (4 ھیل، ئەم ئاراستەيە (21.04%) كۆى دياردە ھېلىيەكان لەخۇدەگرىت بە ھیلە ئاراستەى (140-149) پلە و (150-159) كە ھەريەكەيان دوو ھیل و بەرپىژەى (10.52%) ی ھیلەكانى ناوچەى توئىژىنەوہ پىكدىن.

3- ئاراستەى باشوورى خۇرئاوا: سىيەمىن ئاراستەى باوى ناوچەكەيە بەلەخۇگرتنى (3 ھیل كە (15.78%) كۆى دياردە ھېلىيەكان دەگرىتەوہ، كە ئاراستەى باشوورى (210-219) خۇرئاوا بە لەخۇگرتنى (3) دووبارە بوونەوہ رىژەى (15.78%) كۆى دياردە ھېلىيەكانى پىكھىناوہ .

4- ئاراستەى باكوروى خۇرئاوا: ئاراستەيەكى ديارى دياردە ھېلىيەكانى ناوچەى توئىژىنەوہيە، كە (10.52%) ی ئاراستەى دياردە ھېلىيەكانى ناوچەكە پىكدىنىت، لەنيويشيدا ئاراستەى باكوروى (309-300) خۇرئاوا كە رىژەى (10.52%) كۆى گشتى دياردە ھېلىيەكانى پىكھىناوہ .

5- ئاراستەى خۇرەلأت-خۇرئاوا: ئەم ئاراستەيە بەلەخۇگرتنى (2 ھیل رىژەى (10.52%) كۆى دياردەكانى پىكھىناوہ بەلەخۇگرتنى ئاراستەى خۇرەلأت (90-270) ی خۇرئاوا .

6- ئاراستەى باشوور: بەلەخۇگرتنى (2 ھیلە دووبارەيى، رىژەى (10.52%) كۆى دياردەكانى ناوچەكەى لەخۇگرتوہ بەتايبەت لەپلەى (170-179) ی باشوور.

¹ لطيف مزعل صالح، الكشف عن تحكم الظواهر الخطية في نشأت و تطور المجاري المائية (مقطع نهر دجلة بين سامرا و ديالى) باستخدام التقنيات الجغرافية، مجلة جامعة التكريت، 2020، العدد 27، ص 225

7- ئاراستەى باكوور: ئەم ئاراستەىە (5.26%)ى كۆى دياردەكان لەخۆدەگرېت بە ھىلە ئاراستەى (1-1-9)ى باكوور.

زۆرىنەى دياردە ھىلەىەكانى ناوچەى توپىنەىە، پەىوئەدە بە بنەپەتى جىۋلۇجىيانەىە، وەك لەنەخشەى (1-2) دا پوونكراۋەتەىە، دياردە ھىلەىەكان كارىگەرىى راستەىوخۇيان ھەىە لەسەر ديارىكردى ئاراستەى پىكردە ئاۋىيەكانى ناوچەى توپىنەىە، بەجۆرىك ئاۋى سەرزەۋى ناوچەى توپىنەىە لەژىر كارىگەرىى بەرزونزىمى و دياردە ھىلەىەكاندا ئاراستەى وەرگرتوۋە كە ئەمەش كار لەشىۋەپىدانى پوۋى زەۋى ناوچەكە و چۆنىتى بەكارھىنانى ئەم زەۋىيانەىە. دىسانەىە لەژىر كارىگەرىى دياردە ھىلەىەكاندا؛ ناوچەى توپىنەىە كۆى ئاراستەى لىژىيەكانى بەپىى درىژبونەىەى دياردەكانى برىتىيە لە ئاراستەى باشوورى خۇرئاۋا- باكوورى خۇرەلەت، ھەربۇيە ھەتا لەناوچەكانى باشوورى خۇرئاۋا نىكىيىنەىەىە توانايى پامالىنى ئاۋىى زىاتر دەبىت؛ بەبەراورد لەگەل لەناوچەكانى باكوورى خۇرئاۋا باكوورى خۇرەلەت، دواجارىش ئەمانە كارىگەرىيان ھەبوۋە لەسەر جۆرى بەكارھىنانى زەۋى لەناوچەكەدا. لەكاتىكدا ئەم پىكھاتانە ھەندىكىيان شىۋەى نىمچە پوۋنى سەر زەۋىن لەجۆرى شكان و درز و چەماۋە قۇقرەكان، ھەندىكى دىكەشىيان نەبىنراون لەشىۋەى شكانى درىژ، چەماۋە پوۋچالەكان و درزى درىژەۋەبوى ناۋەكىى كە لەپىگەى وىنەى مانگە دەستكردەكانەىە بەشىۋەى ھىل دياردەكەون بەومەرچەى درىژىيان لەنىۋان (10 تا 100كلم)بىت.

خشتەى (1-2)

پىژەى سەدى دووبارە بوئەىەى ئاراستەى دياردە ھىلەىەكان

پىژە %	دووبارە بوئەىەى	پەى ئاراستەكان	ئاراستەى جۇگرافى
5.26	1	29-20	باكوورى خۇرەلەت
10.52	2	39-30	
10.52	2	59-50	
26.3	5	كۆ	
10.52	2	309-300	باكوورى خۇرئاۋا
10.52	2	كۆ	
5.26	1	9-1	باكوور
5.26	1	كۆ	
10.52	2	179-170	باشوور
10.52	2	كۆ	
10.52	2	149-140	باشوورى خۇرەلەت
10.52	2	159-150	
21.04	4	كۆ	
10.52	2	270 - 90	خۇرەلەت-خۇرئاۋا
10.52	2	كۆ	
15.78	3	219-210	باشوورى خۇرئاۋا
15.78	3	كۆ	
99.9	19	كۆى گشتى	

سەرچاۋە: كارى توپىژەر پىشتبەست بە نەخشەى (1-4) .

بەلام دريژترلەو بەشيۆەيەكى لاكيشەيى دياردەكەون⁽¹⁾. دەتوانریت بەپيى دريژى دياردەكانيش پۆلين بکەين بۆسەر چوار بەش، ئەوانيش:

- 1- شيۆەى بچووک: دريژيەکانيان كە مترە لە 2 كم.
 - 2- شيۆەى دريژ: دريژيەکانيان لەنيوان 2-10 كم ه.
 - 3- شيۆەى لاكيشەيى: دريژى دياردەکانى لەنيوان 10-100 كم ه.
 - 4- شيۆەى مەزن: دريژيان زياترە لە 100 كم⁽²⁾.
- پشتبەست بەخشەى (3-1) ئەوا هەرچى تايبەتە بەدريژى دياردە هيليهەکانى ناوچەى تووژينهەو، دريژى هيلەکانى لەنيوان (2-1 كم) و (2.1 تا 10 كم) ه، بەجۆريک ئەو هيلانەى دريژيان لەنيوان (1-2 كم) ه ژمارەيان (5 هيلە) كە ريزەى (26.31٪) ي دياردەكان و ئەو هيلانەيشى دريژيان لەنيوان (2.1-10 كم) ه ژمارەيان (14) هيلە و ريزەى (73.68٪) ي دياردەكان پيكدینن. پشتبەست بەخشەى (3-1) بۆمان روون دەبيتەو كە شيۆەى دياردەکانى ناوچەكە شيۆەى دريژن بەريژەى (73.68٪) و دياردەى بچوكن بە ريزەى (26.31٪)، و اتا دياردەکانى ناوچەى تووژينهەو شيۆەى هيلين ئەك لاكيشەيى.

خشەى (3-1)

دريژى و ريزەى دووبارەبوونەو دياردە هيليهەکان

ريژە %	دووبارە بوونەو	دريژى دياردە هيليهەکان بە(كم)
26.31	5	2-1
36.84	7	4-2.1
21.05	4	5-4.1
15.78	3	10-5.1
99.99	19	كۆى گشتى

سەرچاوه: كارى تووژەر پشتبەست بە نهخشەى (2-1).

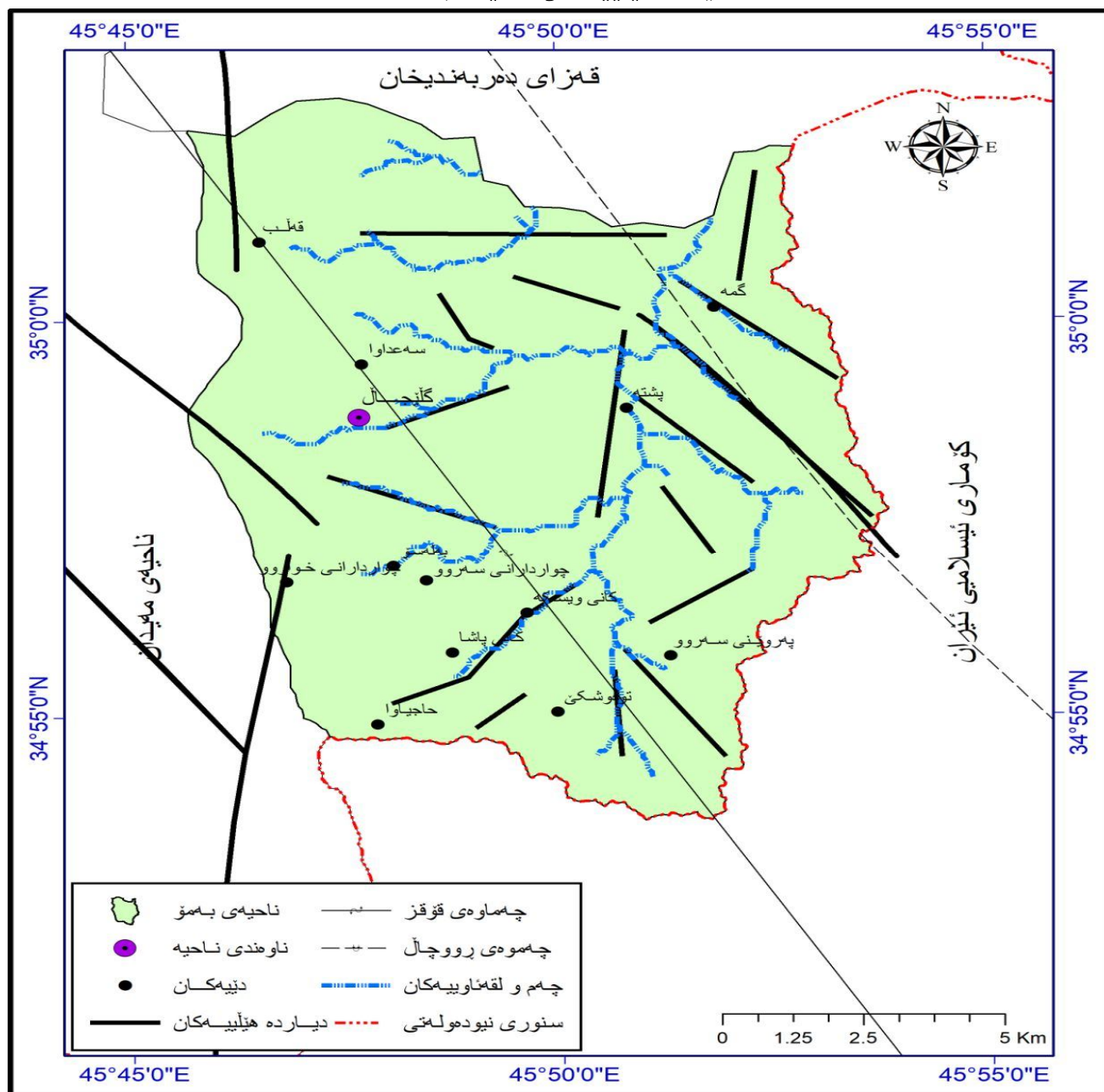
پشت بەست بە نهخشەى (4-1) كۆمەليک درز و شكانى ديارى ناوچەكەمان بۆ روونەبيتەو لە ديارترينيان شكانى (پشته، بەلەسو، قەلب، چواردارانى خوارو) بەجۆريک دريژى ئەم شكانانە لەناوچەى تووژينهەو لەنيوان (4-6 كم) ن، بەجۆريک شكانى پشته دريژيەكەى (5.3 كم) ه و شكانى قەلب دەگاتە (4.5 كم) و شكانى چواردارانى خوارویش دەگاتە (6 كم) و ئەم شكانانە ھۆكارن بۆ لاوازی بونیادی جیۆلۆجى ناوچەكە و بەھۆيانەو ناوچەيەكى لاواز بۆ پروژەسازى دروستبوو و لەئەگەرى بەكارھينانى زەوى ناوچەكەدا دەبيت ئەم خالە لەپيشچاوبگيريت.

¹ ناويستا خالد محمد، پەيوەندى جیۆمۆرفۆلۆجیای شارى سلیمانى بەبەكارھينانى زەوى نيشتەجیۆنەو، نامەى ماستەر، بلاونەكراو، كۆليژى زانستە مروّقاہ تيەكان، زانكۆى سلیمانى 2009، ل 20

² لطيف مزعل صالح، الكشف عن تحكم الظواهر الخطية في نشأت و تطور المجاري المائية (مقطع نهر دجلة بين سامرا و ديالى) باستخدام التقنيات الجغرافية، المصدر السابق، ص 226

نەخشەى (4-1)

دیاردە ھێلییەکانى ناحیەى بەمۆ



سەرچاوه: کارى توێژەر ، پشتبەست بە:

1 پشت بەست بەبەرنامەى Arc Map 10.8 و جێبەجێکردنى کۆمەڵە پرۆسە (ASER DEM DAT)

2-خارطة العراق البنيوية، مقياس 1/1000000، لسنة 1995

3-Carlo Travaglia and Niccoli, Mian lineaments and Cathment areas of northern Iraq With Cahart diagrams of lineaments orientation, F A O , Northern Iraq , coordination office,2003 .

ھەرچى تايبەتیشە بەجیگیرى و ناجیگیرى ناچەكەوھ كە كارىگەرییان ھەيە لەسەر پرۆسە جیۆمۆرفییەكانى پێكھێنەرى شیۆھەكانى روى زەوى ناحیەى بەمۆ، كە فاكتەرن بۆ جۆلەى مەوادەكان لەسەر رۆوھ لیژەكان، بۆئەمەش ناوچەكەمان دابەشكردووھ بۆ سێ ناوچە، ئەوانیش:-

1- ناچيگر:

ئەمەش ئەو ناوچانە دەگریتەوہ کہ کہ متر لە (250م) دوورن لە پیکھاتە هیلییکانەوہ، کہ پروبەریان دەگاتە (260.02کم) واتا (85.6٪) ی زەوی ناحیە ی بەمۆ.

2- نیمچە جیگر:

ئەمەش ئەو ناوچانە دەگریتەوہ کہ (251-500م) لە دیاردە هیلییکانەوہ دوورن و رووبەری ئەم ناوچە یە دەگاتە (31.6کم) ، واتا (22.15٪) ی کۆی پروبەری ناوچە ی تووژینەوہ.

3- جیگر:

ئەو زەویانە ی زیاتر لە (500م) لە دیاردە هیلییکانەوہ بە دوورن بە ناوچە ی جیگر دادەنرین، کہ پروبەریان لە ناحیە ی بەمۆدا بریتی یە لە (25.4کم) ، واتا (17.81٪) ی پروبەری ناحیە کہ.

خشتە ی (1-4)

جۆرەکانی جیگر بوونی پیکھاتە هیلییکان

ژ	جۆری جیگری	دووری لە پیکھاتە هیلییکانەوہ	پروبەر بە کم 2	پێژە لە کۆی پروبەر (%)
1	ناچيگر	250-0	85.6	60.02
2	نیمچە جیگر	500-251	31.6	22.15
3	جیگر	زیاتر لە 500	25.4	17.81
	کۆ		142.6	100

سەرچاوە: کاری تووژەر پشت بەست بە بەرنامە ی (Arc GIS 10.8) و نەخشە ی (1-4)

پینجەم: شکانەکان

پشت بەست بە خشتە ی (1-5) و نەخشە ی (1-5) بۆمان پوون دەبیئەوہ کہ ناحیە ی بەمۆدا کۆمەلیک شکانی دیارەن هەن، کہ بریتین لە شکانەکانی (پشتە، چواردارانی خواروو، گلیجال، قەلب). هەرچی شکانی پشتە درێژیکە ی لە ناو سنوری ناحیە ی بەمۆدا بریتی یە لە (5.3کم) کہ پێژە ی (38.68٪) ی شکانەکانی ناحیە کہ پیکدینیت، هەرچی شکانی گلیجالیشە (3.5کم) ی دەکەوێتە نیو سنوری ناحیە کہوہ کہ (25.54٪) ی تەوای شکانەکانی ناحیە ی بەمۆ پیکدینیت، وەك چۆن شکانی قەلبیش درێژیکە ی لە نیو سنوری ناوچە ی تووژینەوہ کہ دا بریتی یە لە (3.2کم) کہ (23.36٪) ی شکانەکانی ناحیە کہ دەگریتەوہ، هەرۆه شکانی چواردارانی خواروویش (1.7کم) ی دەکەوێتە نیو سنوری ناحیە کہوہ کہ (12.40٪) ی شکانەکانی ناحیە کہ پیکدینیت.

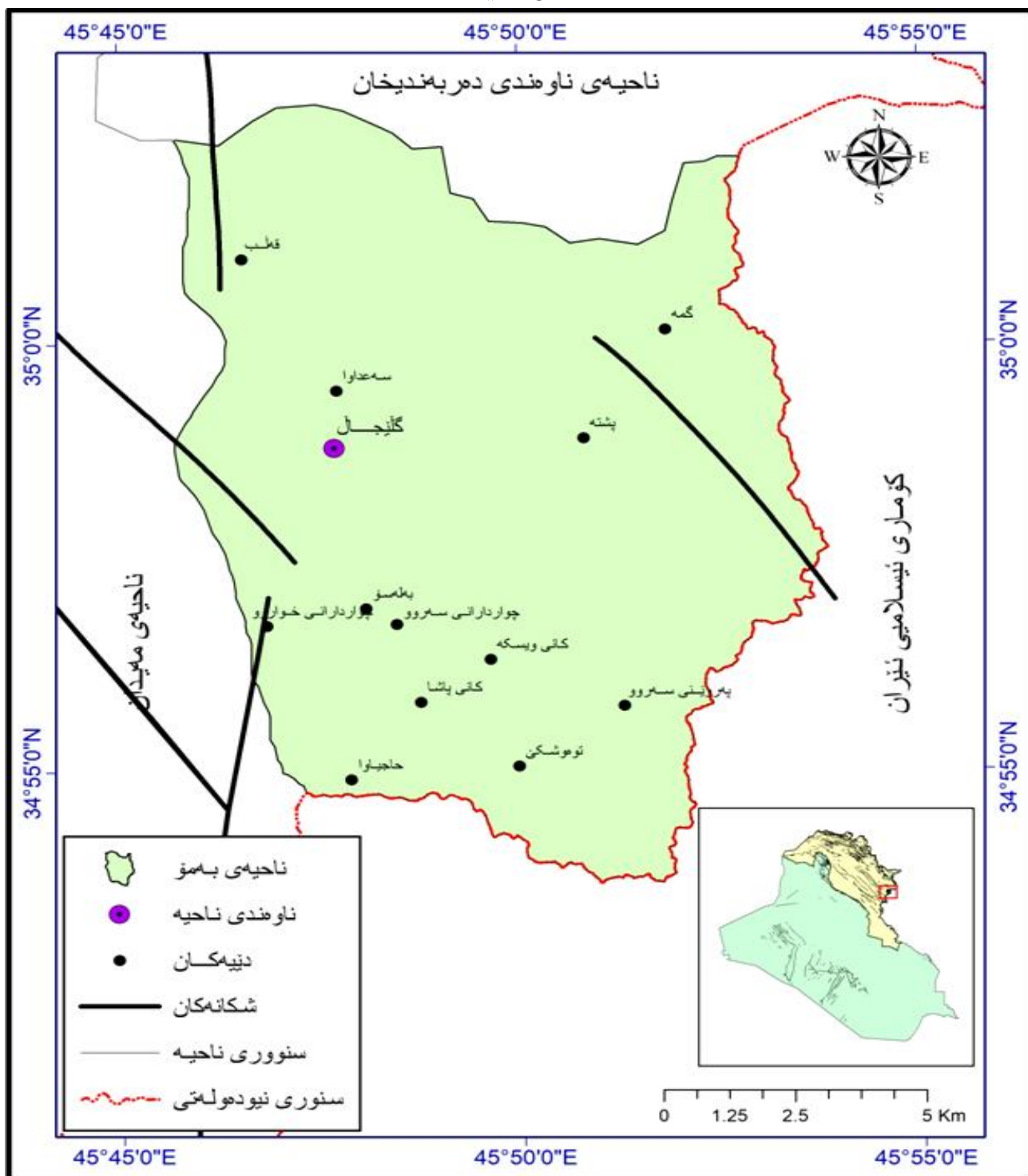
خشتە ی (1-5)

شکانەکانی ناحیە ی بەمۆ

ژ	ناوی شکان	دریژی/کم	پێژە %
1	پشتە	5.3	38.68
2	گلیجال	3.5	25.54
3	قەلب	3.2	23.36
4	چواردارانی خواروو	1.7	12.40
	کۆی گشتی	13.7	99.99

سەرچاوە: کاری تووژەر پشت بەست بە نەخشە ی (1-5).

نەخشەى (5-1)
شكانەكانى ناحىەى بەمۆ



سەرچاوه: كارى تويژەر پشتبەست بە: حكومهتى هەريمى كوردستان، وهزارهتى پلاندانان، بەرپوههرايهتى گشتى نامارى پاريزگاي سلیماني، بهشى GIS نەخشەى بنچينهى شكانەكانى عيراق و هەريمى كوردستان، سالى 2021.

شەشەم: توانايى بەرد بۆ رامالين (قابلية الصخور للتعرية)

ئەمەش ئاماژەىە بۆ توانايى بەرد بۆ بەرگەگرتنى رامالين و توانايى بۆ تىپهپراندى ئاو، كه كارىگهريهكى مەزنيان ههيه له شيوهپيدانى پړوى زهوى ناوچهكه و دواتریش بهكارهينانى زهوى له ناحيهى بهمۆ. توانايى بەرد دابهش دهبيت بۆ:

1- توانایی بۆ رامالین (مقاومة للتعرية)

ئەمەيش پشت بەستە بە پلەي رەقیتى و جۆرى كانزای نیو بەردەكانەو و ئەمەيش كاردەكاتەسەر جولەي مەوادی سەر لیژاییهكان⁽¹⁾، دواجار ئەمەش كاردەكاتەسەر بەكارهینانی زەوی لەناوچەي تویژینهو ودا. خشتەي (1-6). توانایی بەرد بۆ برگەگرتنی رامالین دابەش دەبیئت بۆ:

أ- بەرگەر (مقاومة للتعرية): ئەمەش ئەو زەویانە دەگریتهو وە بەزۆری پیکهاتەي (دوكان و چەركەس و پیلایسی و زبەر خۆلی بەمۆن لەناوچەكەدا، پروبەریان لە ناوچەي تویژینهو وە دەگاتە (40.5) كم، واتە بەرژەي (28.40٪) بەشدارە لە پیکهاتەي پروبەری ناوچەي تویژینهو ودا ئەمەيش واتای ئەو یە پروی زەوی ناوچەكە تارادە یەكی زۆر بەرگەي رامالین دەگریت.

ب- نیمچە بەرگەر (متوسطة المقاومة): ئەمەيش پیکهاتەكانی (بالأمبۆ و كۆمیتان و كۆلۆش، تانجەرۆ) دەگریتهو و لەناوچەي تویژینهو ودا، واتا پروبەری لەناوچەي تویژینهو ودا بریتی یە لە (99.3 كم) كه ریزەي (69.63٪) ی پروی زەوی ناوچەكە پیکدیئیت .

ج- لاواز (ضعيفة المقاومة): ئەمەش پیکهاتەكانی زەمەنی چوارەم دەگریتهو، كه فشەلن و لەكەمترین ماددا دوچاری رامالین دەبنەو و پروبەریان لەناوچەكەدا، بەگشتی ئەم پیکهاتە یە لەناوچەكەدا پروبەرەكەي بریتی یە لە (2.8 كم)، واتا (1.8٪) ی كۆی پروبەری ناوچەي تویژینهو وە.

خشتەي (1-6)

توانایی بەردی ناحیەي بەمۆ بۆ رامالین

ژ	جۆر	پیکهاتەي جیۆلۆجی	پروبەر	ریژە لەكۆی پروبەر (٪)
1	بەرگەر	دوكان، چەركەس، پیلایسی و بەمۆ	40.5	28.40
2	نیمچە بەرگەر	بالأمبۆ، كۆمیتان، كۆلۆش، تانجەرۆن	99.3	69.63
3	لاواز	پیکهاتەكانی زەمەنی چوارەم	2.8	1.8
كۆ	-	-	142.6	99.99

سەرچاوه: كاری تویژەر پشت بەست بە: الهيئه العامه للمسح الجيولوجي والتحرى المعدنى، قسم الجيولوجيا، تقرير على جيولوجيا لوجه السليمانية (38-3) NI، مقياس 250000/1، بەرنامەي Arc Gis 10.8

2- توانایی بۆ تییەپراندنی ناو Permeability

نامازە یە بۆ توانایی قوتدانی ناو لەرپیی بۆشایی نیوان بەردەكانەو، هەرچی بەردەكانیشە ئەم تواناییەیان جیاوازه بە تاییبەتی بەردە نیشتهوكان⁽²⁾، ئەم تاییبەتمەندییەيش دابەش دەبیئت بۆ چەند جۆریك. خشتەي (1-7)، ئەوانیش:-

أ- تییەپرینەر (نفاذة): ئەم جۆرە لەبەرد (59.7 كم) پروبەری زەوی ناوچەكە دەگریتهو، كه (41.86٪) ی كۆی پروبەری ناحیەي بەمۆیە، و پیکهاتەكانی (كۆمیتان، چەركەس، كۆلۆش) دەگریتهو.

⁽¹⁾ حسين رمضان سلامة، مظاهر الضعف الصخري و اثارها الجيومورفولوجية، الجمعية الجغرافية الكويتية، العدد 53، جامعة الكويت، الكويت 1983، ص 6

⁽²⁾ حسن رمضان سلامة، نفس مصدر السابق، ص 8

ب- ناوهنجییه تیپه‌پرینه‌ر (متوسطة النفاذیة): ئەمەش پیکهاتەکانی (تانجەرۆن و بالامبۆ، دوکان و چەرکەس و پیلاسپی، بەمۆ) دەگریتەو، کە پروبەرین لەناوچەکەدا بریتیه لە (81.5 کم2)، واتا (59.60٪) ی کۆی زهوی ناحیهی بهمۆ.

ج- ناتیه‌پرینه‌ر (غیرنفاذیة): ئەمەش بەزۆری پیکهاتە جیری و قورینه‌کان بەشیک لە پیکهاتە نوێیه‌کانی وه‌کو دەشتی پانکەیی و نیشتی تاتەبەرد و نیشتی چەماوێ قۆزەکان دەگریتەو کە پروبەرین لەناوچەکەدا بریتیه لە (1.4 کم2) و (0.98٪) ی کۆی پروبەری ناوچەیی توێژینه‌وه‌کە دەگریتەو.

خشتهی (1-7)

توانایی بەردەکانی ناحیهی بهمۆ بۆ تیپه‌پرانندی ناو

ژ	سروشتی بەرد	پیکهاتە جیۆلۆجی	پروبەر (کم2)	پێژە لەکۆی پروبەر (کم2)
1	تیپه‌پرینه‌ر	کۆمیتان، چەرکەس، کۆلۆش	59.7	41.86
2	ناوهنجییه تیپه‌پرینه	تانجەرۆن، بالامبۆ، دوکان، چەرکەس و پیلاسپی، بەمۆ	81.5	57.15
3	ناتیه‌پرینه‌ر	نیشتی تاتەبەرد یەکپارچە، نیشتی ژیر پیی چەماوێ قۆزەکان، نیشتی دەشتی پانکەیی	1.4	0.98
کۆ	-		142.6	99.9

سەرچاوه: کاری توێژەر پشت بەست بە:

-FAO coordination office for Northern Iraq, hydrology of northern Iraq, vol(1). Erbil,2003, p131

ته‌وه‌ری دووهم: به‌رزونزمی له‌ناحیهی بهمۆ

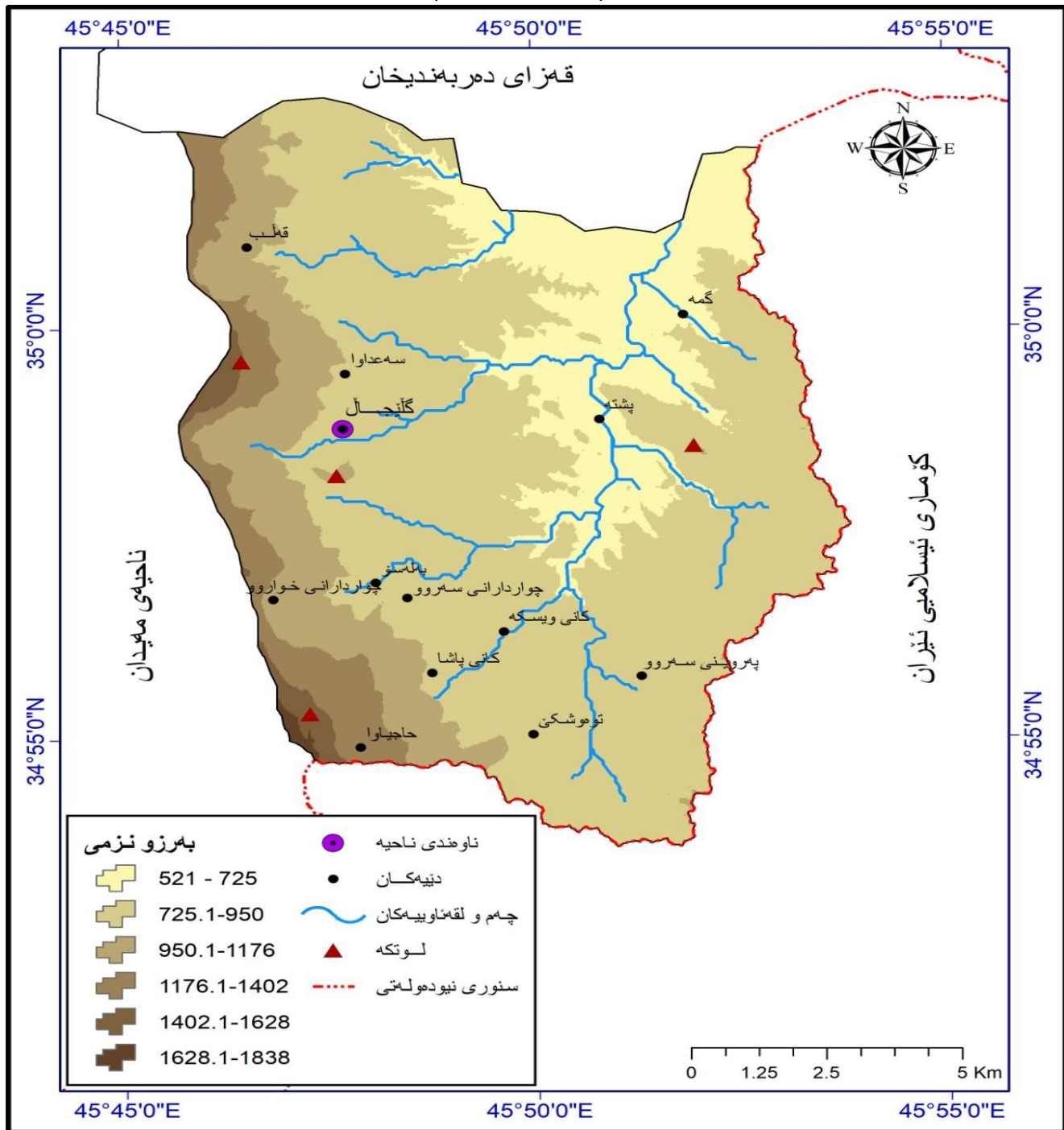
شیوهی به‌رزونزمی کە پرودیاری ناوچەکە دەنوییت، دەکەوێت ژیر کاریگەری ناووه‌وا و فاکتەرەکانی رامالین و جوولە تەکتۆنیەکانەو. لەرووی پۆلینکردن و دابەشبوونەو ئەم ھۆکارانە پۆلیکی بالیان ھەیه لە چالاکردنی پرۆسەکان و سەرھەلانی شیوہ‌کان و دواتریش گۆرینی شیوہی دەرەوہی به‌رزونزمیەکان.

لەرووی به‌رزونزمیەو ناوچەکە جیاوازیەکی بەرچاوی تیا دا دەبینرێت و بوونی ئەم جیاوازیەش دەگەریتەو بۆ جیۆلۆجیای ناوچەکە. بەمەبەستی شیکاریی به‌رزونزمی له‌ ناحیهی بهمۆ ئەم بابەتانە دەخەینەروو:

1- خۆیندەوہی نەخشەیی کنتوری ناحیهی بهمۆ: بەسەیرکردنی نەخشەیی (1-3) بۆمان پرون دەبیته‌و کە نزمترین ھێلی کنتوری کە بە ناوچەکە دا تیپه‌پرەبیٹ بریتیه لە ھێلی بەرز (500م) بەرزى له ئاستی پروی دەریا، کە بەشەکانی ھەرە باکووری خۆرھەلاتی ناحیهی بهمۆ دەگریتەو. بە لām بەرزترین ھێلی کنتوری بریتیه لە ھێلی (1800م) کە بە باشووری خۆرئاوای ناوچەیی توێژینه‌وه‌دا تیپه‌ر دەبیٹ. دوورونزیکى ئەم ھێلە کنتوریانە ئاماژەیی جیاوازیی پلەیی لیژیمان بۆ دیاردەخەن. لەو ناوچانەیی پلەیی لیژیی زۆر بیٹ ھێلە کنتوریەکان زۆر لەیەکەوہ نزیک دەبنەوہ، وەک دەبیندیرێت لە بەشەکانی باکووری

نەخشەى (7-1)

نەخشەى بەرزونزى ناوچەى تويژينهوه به پيى به رزى (225م)



سەرچاوه: کارى تويژەر پشتبەست بە: الهيئة العامة المساحة العسكرية، الخرائط الطبوغرافية مقياس 1/1000000، لسنة 1990، و بەکارهينانى پرۆگرامى (Arc Map 10.8)، بە پشتبەستن بە فايلى مۆدىلى بەرزونزى (DEM - 30M).

وهك له نەخشەى (6-1) و (7-1) دا پروونكراوه تەوه نزمترین هیللى كنتورى له ناوچهكه (500 م) و بەرزترین هیللى كنتور (1800 م) ه، پشت بەست (DEM نمونهى ژارهى به رزى) تواندراوه (6) يهكهى بهرزونزى جياواز بۆ دۆزينهوهى تايبه تهندييه ناوهه واييهكانى ناحيهكه -خشتهى (8-1)- و چوار يهكهيش بۆ ديارى كردنى يكه بهرزونزمييهكان سهرههكييهكانى ناحيهى به مۆ دهستنيشان بکهين.

ناحيهى بهمؤ له خوگرتهى شهش جور له بهرزى وردە، به جورىك ئهو ناوچانهى دهكهونه نيوان بهرزى (500-725م) له ناحيهى بهمؤدا پروبهريان برىتييه له (23.8كم2) كه دهكاتە (16.69٪) كۆى پروبهرى ناوچهكه، بهلام ئهو ناوچانهى دهكهونه نيوان بهرزى (726م-950) پروبهريان برىتييه له (67.9كم2) كه ريزهى (47.61٪) كۆى زهوى ناوچهكه دهگريتهوه، لهكاتىكدا (19.55كم2) پروبهرى ئهو ناوچانهيه دهكهونه نيوان بهرزى (951-1176م) به ريزهى (13.70٪) كۆى پروبهرى زهوى ناوچهى تويژينهوه، بهلام له نيوان بهرزى (1177-1402م) ته نها (16.50كم2) و به ريزهى (11.57٪) كۆى زهوى ناوچهكه پروبهرمان ههيه، هه رچى ناوچهكانى نيوان بهرزى (1403-1628م) ه ئهوا (11.45كم2) پروبهريان كه ريزهى (8.02٪) كۆى زهوى ناوچهى تويژينهوه پيكدىنييت و ناوچه زور بهرزهكانيش له ناحيهى بهمؤدا برىتين لهو ناوچانهى دهكهونه نيوان بهرزى (1629-1838). بهلام پشت بهست بهم پۆلينه ناتوانين يهكهكانى بهرزونزى له ناوچهى تويژينهوه دا پۆلين بكهين، هه ربۆيه له پرووى يهكهى بهرزو نزميهوه، پشت بهست به يهكهى پرون، دهتواندريت ناوچهى تويژينهوه دابهشكرىت بۆ چهند يهكهيهك، كه پشت بهسته به بهرزى سروشتيى ئهو دياردانه له ناحيهى بهمؤ. پروانه خشتهى (1-5)، ليروهوش ئهوه پووندهبيتتهوه كه تاوهكو بهرزىنهوه پروبهر كه مدهكات، لهكاتىكدا پروبهرى ئهو ناوچانهى كه بهرزىيان كه متره له (1402م) برىتييه له (127.75كم2) واتا (89.58٪) كۆى پروبهرى زهويهكانى ناحيهى بهمؤ پيكدىنييت، لهكاتىكدا ئهو زهوييانهى دهكهونه سهرووى بهرزى (1403م) هوه پروبهريان برىتييه له (14.85كم2) كه (10.42٪) كۆى زهويهكانى ناحيهى بهمؤ پيكدىنن، ئەمەيش له لايهك پروونكارى تهرزهكانى رامالينه به پيى بهرزىيهكان و له لايهكى ديكهوه توانايى بهكارهينانى زهويى به پيى بهرزى له ناحيهى بهمؤ پيشاندهداتن بهويپيهى تاوهكو بهرزى زيادبكات ئهوا دريژى ريرهوه ئاوييهكانيش كه مدهبنهوه، بهلام دامينه فراوانهكان له خوگرتهى ريرهوى گه وهى ئاويين كه دواچار ئەمەيش مهترسى بهكارهينانى زهوى له ناحيهكه پيشاندهدات.

خشتهى (1-8)

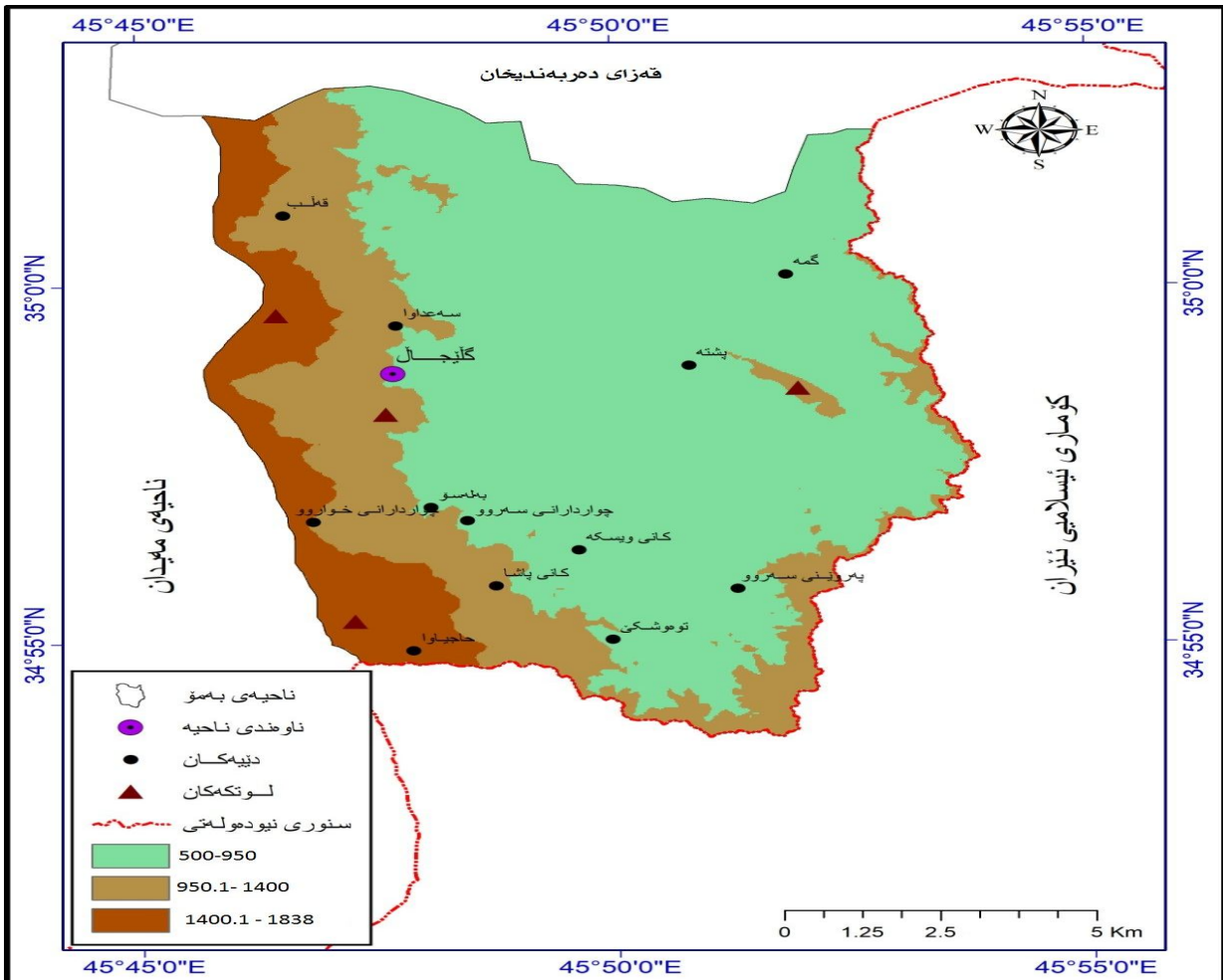
دابهشبونى پروبهرى ناوچهى تويژينهوه به پيى بهرزى 225م

پيژە %	پروبهر/كم2	بهرزى به متر	يهكه
16.69	23.8	725-500	يهكه
47.61	67.9	950-725.1	دووه
13.70	19.55	1176-950.1	سييه
11.57	16.50	1402-1176.1	چارهه
8.02	11.45	1628-1402.1	پينجهه
2.38	3.4	1838-1628.1	شهشهه
100	142.6		كۆى گشتى

سه رچاوه: كارى تويژهر پشتبهست به بهكارهينانى بهرنامهى (Arc Map GIS 10. 8) و نهخشهى (1-6)

نەخشەى (8-1)

يەكەكانى بەرزونزىمىي لە ناحىيەى بەمۆ بەپىي يەكەكانى بەرزى وەرگىراو (450م)



سەرچاوه: كارى تويژەر پشت بەست بەبەرنامەى (Arc Map GIS 10.8) .

خشتەى (9-1)

پووبەرى يەكەكانى بەرزونزىمىي لە ناحىيەى بەمۆ بەپىي بەرزىي (450م)

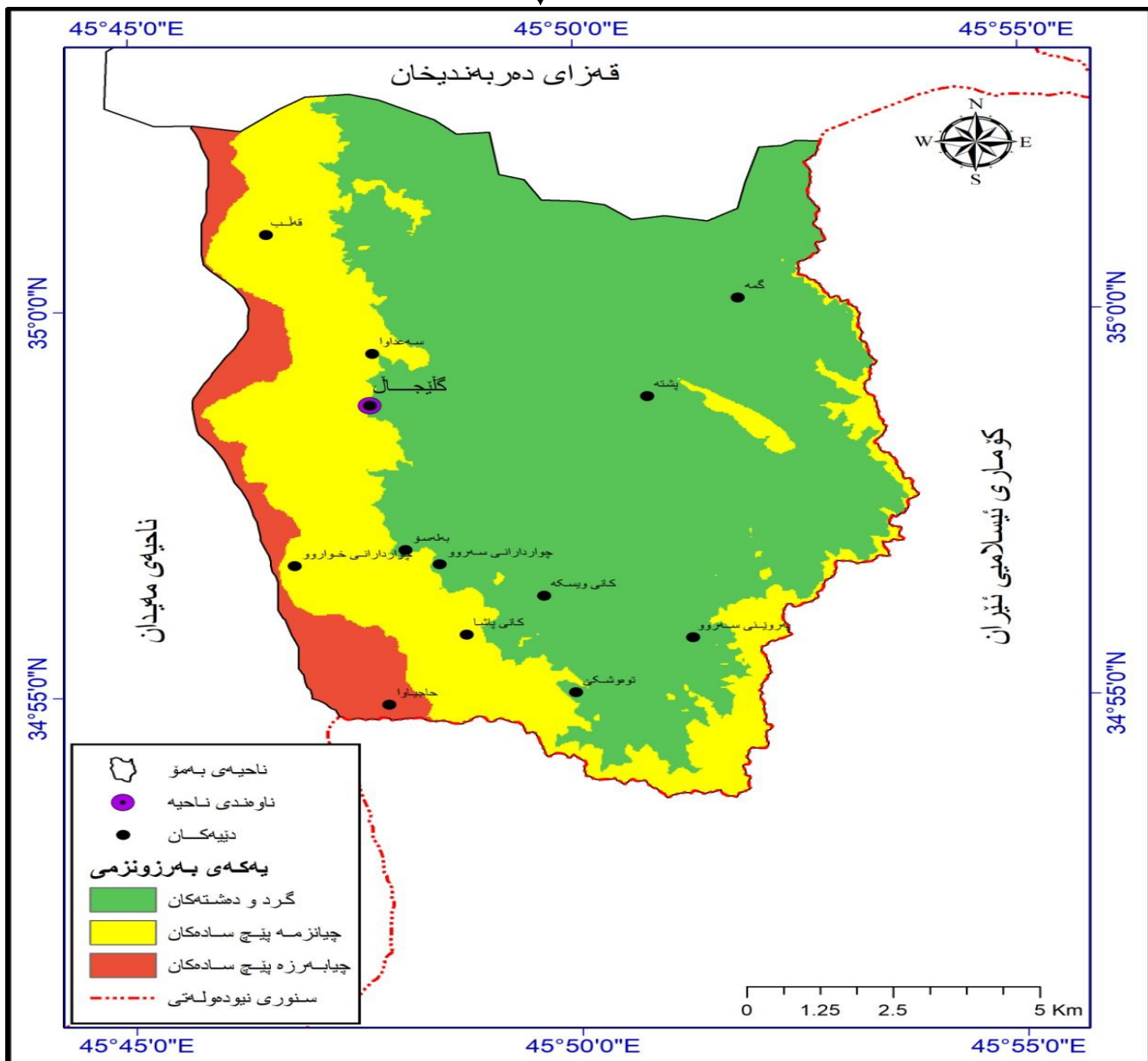
يەكە	يەكەكان بەرزونزىمىي	بەرزى	پووبەرى/كەم 2	پژژەى % لەپووبەر
يەكەم	گرد و دەشتهكان	950-500	91.7	64.35
دووم	چيا نزمە پىچ سادەكان	1400-950.1	36.05	25.28
سنىيم	چيا بەرزە پىچ سادەكان	1838-1400.1	14.85	10.41
	پووبەرى گشتى	—	142.6	100

سەرچاوه: كارى تويژەر بەپشتبەستن بە نەخشەى (8-1) (*).

(* بۆ زانينى ئاستى بەرزى و پووبەر و پژژەيان (%/ پشتمان بەستوو بەرنامەى Arc Map GIS 10.8) و سەردانى مەيدانى چەندجەرەى تويژەر بۆ ناوچەى تويژينەوه و بەكارهينانى ئامپىرى GPS و بەرنامەى FIND MY HEIGHT ABOVE SEA

نەخشەى (1-9)

يەكە سەرەككەكانى بەرزونىمى پوى زەوى ناحىەى بەمۆ



سەرچاوه: كارى تويژەر پشتبەست بە بەكارهينانى پروگرامى (Arc Map) بە پشتبەستن بە فايلى مۆدىلى بەرزونىمى (DEM - 30M) و Google Earthe بۆ ديارىكردى شوينى كوندهكان.

پشتبەست بە يەكەكانى بەرزونىمى ئەوا وەك لە خشتەى (1-8) و (1-9) دا دا ھا توو، ناوچەى تويژىنەو، دابەشى سى يەكەى گشتى دەكرىت، كە ديارترينيان برىتىن لە:

يەكەم: يەكەى گردد و پىدەشتى چياكان: كە بەرزىيان (500-950م)ە

ئەم ناوچەى بەگشتى بەشى خۆرھەلاتى ناوچەى تويژىنەو دەگرىتەو، كە بەزۆرى لە دەشت و گردد و چياى نزم و دۆلى كەم قول پىكھاتون، پروبەرى ئەم ناوچەى (91.7 كم2) يە، و اتا (64.35%) كۆى پروبەرى زەوى ناوچەكە دەگرىتەو.

LEVEL و MY Elevation و بەرزى (450م) مان وەكو پىوهرى سەرەكى بۆ ديارىكردى يەكەكانى بەرزىي لە ناخىەى بەمۆ بەكارهيناو.

گرنگترین شیوه بهر زونزمیه کانیسی بریتین له:

1- ناوچه گرد و دهشت و چه مه کان

ئەم ناوچهیه دابهش دەبیئت بۆ سی یه که، ئەوانیش:

ا- گرده کان:

گرده کانی ناوچهی توپژینهوه بهگشتی پاشماوهی چپای تیکشکان، بهرزییان که متره له (1000م)، زورجار زنجیره گرد پیکدینن. له ناحیهی بهمۆدا گرده کان پروبهریان (10.2کم) یه، بهگشتی که ناری باشووری خۆرهه لآت و بهشیکی کهم له باکووری خۆرئاوای ناوچه که پیکدینن و لوتکه که یان که وانه ییه. بهگشتیش (7.15٪) ی پروبهری ناوچه که پیکدینن و دیارترین گرده کانی ناوچه که ییش بریتیه له گردی تۆزپهگ .

ب- دهشته کان:

دهشته کانی ناوچهی توپژینهوه ئەو زهویه تهختانه دهگریتهوه که له ناستی روی دهریاوه زۆر بهرزیان، دهشتی ناوچه که رو بهریان بچوکه و بهرزی و نزمییان پیوه دیاره و دهکونه نیوان ناوچهی شاخه پیچ ساده کانهوه، واته دهشته کان زۆر بچوکن و بهگشتی بهرزیه که یان له نیوان (500-950) مه تره، ئەم دهشتانه گرنگترین بهشی جیومۆرفی ناوچه که یه، چونکه مه له بئندی سه ره کی نیشته جیبوونه له نزیکیان له که ناری ئەم دهشتانه دا لادیکان ئاوه دانکراونه تهوه. ههروه ها به کارهینانی ئاسانه بۆ بهستنهوه و دامه زرانندی ریگاکانی هاتووچۆ له نیوان به شه کانی ئەم ناوچه یه دا و پروبهریان (57.7کم) یه که (40.46٪) ی ریزه ی کۆی پروبهری ناحیه که پیکدینن. گرنگترین دهشته کانی ناوچه که ییش بریتین له دوو کۆمه له دهشت، ئەوانیش:

• ناوچهی پیده شتی چپایه کان (پیدمۆنت):

پیده شته کانی ناوچهی توپژینهوه کۆمه لیک پیده شتی بچکۆلانه و به پیت و دهکونه که نار چپاکان و ناو دۆله فراوانه کانهوه و له روی ئابورییه وه گرنگترین ناوچه کانی توپژینهوه ن و پروبهریان له ناوچهی توپژینهوه دا دهگاته (42.4کم) و اتا (29.73٪) ی کۆی پروبهری ناحیه که بهم دهشتانه داپۆشراون. دیارترین پیده شتی چپاکانی له ناحیهی بهمۆدا بریتین له پیده شته کانی: ((داره لار، گمه، پشته، ته په ریقنه، که پرگه، گلجبال، ناوهال... هتد)) که له به شه کانی داها تودا به وردی باسیان لیوه دهکین.

• ناوچهی دهشتای نیو دۆله کان:

دهشته کانی ئەم ناوچهیه وه که له کاتی پرومالکردنی ناوچهی توپژینهوه دا بیندراوه، به زۆری له پیچاوپیچی چهماوه پیکدیت، هه ندیکیشیان هه ر له بنه رته دا دۆل بوون له پاشاندا به ره به ره به ماده ی نیشته ی پروبه ره کان پرپونه ته وه، ئەم یه که یه هه موو ئەو ده شته بچوکه دهگریته وه که دهکونه نیوان چپا بهرزه کانه وه، سه رباری بوونی هه ندیک لهم ده شته له ناوچه کهم ئالۆزه کانی شدا، به تایبهت له بهشی باکووری خۆرهه لاتی ناوچهی توپژینهوه له نزیکی گوندی گمه، ئەمهش وهکو ده شته کانی (کاریز و کانی فه ره ج) و پروبهری ئەم ده شته له ناوچه که دا بریتیه له (15.3کم) و اتا (10.72٪) ی پروبهری ناحیه ی بهمۆ بهم جوړه ده شته داپۆشراون .

ج- چه م و دۆله کان:

پروبهری چه م دۆله کانی ناوچهی توپژینهوه بریتیه له (23.8کم) و اتا (16.69٪) ی کۆی پروبهری ناحیه ی بهمۆ به چه م و دۆل داپۆشراون و دیارترین چه مه کانی ناوچهی توپژینهوه بریتین له:

○ چه می داره کونجه: له گوندی بهروینه له نزیکی خۆرهه لاتی کوردستان، چه میکی وهرزییه و دریزیه که ی که متره له (1کم) .

○ چه می قه لاگه (سه فا عه وزی): ده که ویتته گوندی بهروینه وه، چه میکی وهرزییه و دریزیه که ی که متره له (700م) و ده که ویتته بهرزی (789م) .

- چەمى دىڭگە، دەكەوئىتە گوندى بەرپوئىنەو، چەمىكى وەرزييه لەبەرزيى (795م) لەئاستى پووى دەريا، لەزستان و بەھاراندا چەمىكى بەخوپرە و لەھاوئىندا وشكە.
- چەمى عەولەخنىياو: چەمىكى وەرزييه دەكەوئىتە گوندى بەرپوئىنەو، گرنگىيەكى باشى ھەيە بو گەشەى پووى سىروشتى ناوچەكە و پىكھاتەكانى پووى زەوى ناوچەكە لەبەرزيى (780م).
- چەمى تەرەوالە: دەكەوئىتە گوندى بەرپوئىنەو، لەبەرزيى (895م) لەئاستى پووى دەرياو، چەمىكى وەرزييه.

دوليش زەويەكى نزم وتەنگەبەرە بە دريژاى ھەردوو لاكانى بەرزييه. ئەم دۆلانى بەھۆى پوودانى شكان يان لە ئەنجامى ئاوى بە ھيژ و بارانى زۆرەو داتاشارون و دروست بوون. ديارترين دۆلەكانى ئەم ناوچەيەيش بريتين لە:

- دۆلى چالەقولە: دۆلىكى گچەكەيە دەكەوئىتە دامىنى خۆرھەلاتى چىاي خوشكەو و بەپشتى ئاشيش ناسراو، لەبەرزيى (718م) و دريژيەكەى نزيكەى (1كم)ە.
- دۆلى گونە سالە: دەكەوئىتە گوندى بەرپوئىنەو، دۆلىكى نيمچە تەختى كوئىستانىيە لەبنارى چىاي بەمۆيە، لەبەرزيى (705م) لەئاستى پووى دەرياو، چەند سالىكە بەھۆى وشكە سالىيەو بو تە دۆلىكى وشك، دريژيەكەيشى كەمە.
- دۆلى باخى كامەران: لەبەرزيى (728م) داىە لەئاستى پووى دەرياو، لە دامىنى چىاي خوشكە لەنزىك گوندى گلەجار، دريژيەكەى نزيكەى (650م)ە.
- دۆلى ناوتوان، دۆلىكە لەدامىنى چىاي خوشك لەبەرزيى (715م) و چەندىن كانى لەخودەگرىت و لەباكوورى خۆرئاواى گلەجارە و دريژيەكەى ناگاتە (1كم).
- دۆلى گرگنجا: لەبەرزيى (768م) لەتەنیشتى دۆلى بابان، لەباشوورى خۆرئاواى بەرپوئىنەو، دريژيەكەى كەمە.
- دۆلى كانى ھەيسكى و پلکان: لەبەرزيى (790م) لەباشوورى خۆرئاواى كانى وشكە لە چىاي بەمۆ، ھاوئىنان وشكە و بەھارانى دۆلى لافا، دريژيەكەى دەگاتە (1كم).
- دۆلى مېرخەرمان: لەبەرزيى (810م) لە زنجيرەى بەمۆ لە باكوورى خۆرھەلاتى گلچالە، دۆلىكى ھاوئىن وشك و بەھار لافاوييەز دريژيەكەيشى كەمترە لە (1كم).
- دۆلى گولە شوكان: لەباكوورى خۆرھەلاتى پىشتەيە، لەبەرزيى (820م) لە باكوورى خۆرھەلاتى ناحيەكە و ناوچەكە بەگشتى گرداوييە، دۆلىكە دريژيەكەى ناگاتە (600م).
- زنجيرە دۆلى دۆلى كارىز، كۆلەفرميسك، گەپراو دەكەونە نزيك گوندى گمە، لەباشوورى خۆرئاواى ناحيەى بەمۆ و لەبەرزيى (805م) لەئاستى پووى دەرياو، ناوچەكە گردەلانى و چەمىنە، دۆلى كورتن.
- دۆلى تەپەگرگان، دۆلى كانى خىرماك: لەباشوورى خۆرھەلاتى گوندى پىشتەن، لەبەرزيى (765م) لەئاستى پووى دەرياو، دۆلى كورتنە.
- دۆلى گولە گەرمگ و كانى فەرەج: دەكەونە باكوورى خۆرھەلاتى گوندى گمە لەبەرزيى (770م) لەئاستى پووى دەريا، دۆلى كورتن و لەھاوئىنان وشك و لەبەھاران لافاوكارن، دۆلى كورتن.
- دۆلى ناوھال: دەكەوئىتە ترۆپىكى باكوورى خۆرھەلاتى ناحيەى بەمۆ، لەنيوان بانى بۆلان و زەوييەكانى ناحيەى بەمۆ لەچىاي خوشك و لەبەرزيى (850م) لەئاستى پووى دەرياو، دۆلىكى كورتنە.

دووم: يهكهی چيا نزمه پيچ سادهكان: نهو ناوچانهی بهرزييان له(1400-950.1م)ه

نهم ناوچهيه (Low Mountain) هيلىكى جياكهروهون له نيوان هيريى شاخاوى لهگهل هيريى دهشتى داميني چياكان، نهمهش گرنگيهكى زورى فيزيوگرافى و توپوگرافى هيه پشتمهست به نهخشه(1-8) نهوا پروبهري گشتى نهم ناوچهيه برىتیه له(36.05كم2)، بهريزهى (25.28٪)ى كوى پروبهري ناوچهى تويزينهوه دهگريتهوه وديارترين يهكه جيومورفيهكانى يهكهى چيا نزمهكانى ناوچهكه برىتين له:

1-چياكان:

چيا نزمهكان لهچهند ناوچهيهكى لاهكى پيکهاتون، ديارترينيان چياى تارم شيره و بهشيکه لهچياى خوشك، زنجيره چيايهكى نزمه، بهشيكى زورى دامالراوه لهههموو جوره پروهكيك، پهنگى خاكهكهى رهساسى بهرهو شينه (خولهميشى تيره)، له باكوورى خورئاواى چهى ناوتوانه و بهرزييهكهى دهگاته (1320م)لهناستى پوى دهريا و پروبهري نهم يهكهيه برىتیه له (8.2كم2)، واتا (5.75٪)ى كوى پروبهري ناحيهى بهمويه، وهك چياى بومهسلى.

2-دهشتهكان:

دهشتهكانى نهم هيرمه برىتين لهو دهشته بچوكانهى كه له تيکهلهى نيشتوو پيكدین نهمهش له نهمجامى نيشتهنى چيايهوه دروست بووه و پروبهري نهم دهشتانه لهناحيهى بهمۇدا برىتیه له(9.5 كم2)، واتا (6.66٪)ى كوى پروبهري ناحيهى بهمۇ. لهنمونهى دهشتهكانى نهم ناوچهيه برىتين له:

ا- دهشتى هارگهله: دهشتيكي بچكولانهيه له گوندى بهروين، لهباكوورى خورهلاى چياى بهمۇ، بهرزيهكهى لهناستى پوى دهرياوه دهگاته(951م)، خاكهكهى بهرهو قاوايهو مادهى نهمدامى تييدا دهگاته(2.2٪).

ب- دهشتى كانى كهل: لهبنارى چياى بهمويه، دهشتيكي شاخاويه لهبهري (955م، سهراوهى كانى كهلى تييدايه، چهمهكهى وهرزييه و دهشتهكهى خاكى بهرهو قاوايه، پروبهرهكهى نزيكهى (1كم2)يه.

ت- دهشتى وشترمل و خوي ريز: دوو دهشتى بچكولانه له گوندى گلچال، لهبهري (964م)خاكيان بهرهو قاوايه و پروبهريان ناگانه (1كم2)، مادهى نهمدامى تيياندا (2.3٪).

3-گردهكان

برىتیه له گردى قوقزى كه به چينى كونيلهدار داپوشراون و پروبهريان لهناوچهى تويزينهوهده دهگاته(18.35كم2)ى واتا (12.86٪)ى كوى پروبهري ناوچهى تويزينهوه. نمونهى گردهكانى نهم يهكه جيومورفييهيش وهكو:

ا- گردى پهلى دومان و كيوناشان: دوو گردن له گوندى بهروين له داميني چياى بهمۇ، درهختيان بهكهى پيوهيه، لهبهري (955م)لهناستى پوى دهريا.

ب- گردى قهلاگه: له داميني چياى خوشك لاي گوندى گلچال، لهبهري (959م) لهناستى پوى دهرياوه و گردىكه لهبههاردا جوانترين ديمهنى هيه و بههاوينيش دارووتاوه.

ت- گردى مستهخوان: زنجيره گردىكه پهنگ رساسى پروتهله له پروهك، له داميني چياى خوشكه له خورهلاى چياى تارمشير و پلهى ليژيهكهى دهگاته(25پله) و سهر پروهكهى نيمچه تهخته و بهرزيهكهى دهگاته نزيكهى (150م) و لهناستى پوى دهرياشهوه (993م) بهرزه.

پ- لوتەي بومەسلى: دەكەويتە باشوورى خۆرەلاتى گوندى پىشتەو بەرەو سنورى ئىران، بەرزىيەكەي دەگاتە(1016م) لەئاستى پروي دەرياوۋە لەباكوورى گلىجالە بچكۆلەو.

4-دۆلەكان:

ا- دۆلى قولان: لەباكوورى خۆرەلاتى كانى وشكە ، لەبەرزى (974م) لەئاستى پروي دەريا، ھاوینان وشكە و بەھاران پىئاو، لەدامىنى چىيى بەمۆيە، درىژىيەكەي نىزىكەي (1.5كم) .

ب- دۆلى زەردۆل: لەباشوورى خۆرناوای گوندى قەلپە، لەبەرزى (958م) لەئاستى پروي دەريا، چەندىن خرى تىدەپژى و بەگشتى لەبەھاراندا ئاوى تىدايە، دۆلىكى كورتە.

ت- قوتى چىياخان: گردىكە لە خۆرەلاتى گلىجال، بەرزىيەكەي لەئاستى پروي دەرياوۋە دەگاتە (1050م) لە باشوورى خۆرەلاتىيەوۋە گردى ملە كەوتە و شانى كەلەگا كەنان ھەيە و

لەباكوورىشىيەوۋە گردەكانى رەھمان مردو، قوتى بلىلان ھەيە.

سىيەم: يەكەي چىيا بەرزە پىچ سادەكان / ئەو ناوچانەي بەرزىيان (1400.1-1838) مەترە:

ئەم ھەرىمە بەرزى و سەختى و لىژىيان لە چىيا ئالۆزەكان كەمترە ئاراستەيان لە باشوورى خۆرناوۋە بەرەو باشوورى خۆرەلات درىژ دەبنەوۋە و بەرزىيان لە نيوان (1400.1-1838) م دايە. ئەم چىيانە تووشى لىكترازان (Faulting) و پروتەنەوۋە بوون. جۆرى پىكھاتەي بەردەكانيان بە زۆرى بەردى كلس (قسل) و گەچ و لە جۆرى دۆلەمايتە، لە نيوان ئەم زنجىرە چىيا پىچ سادانەدا، چەند دەشت و دۆلىك دروست بوونە. ئەم ھەرىمە لە باكوورى خۆرناوای ناحىيەي بەمۆۋە بەرەو باشوورى خۆرناوۋە باشوورى خۆرەلاتى ناوچەي توپژىنەوۋە درىژدەبىتەوۋە، واتا زنجىرە شاخەكانى (خۆشك-بەمۆ) لەخۇ دەگرىت و سنوورى باكوورو باشوورى خۆرناوای قەزاي دەربەندىخانە و باشوورى خۆرەلاتىيىشى دىوى سەرتەكى ناحىيەي مەيدانى ئىدارەي گەرميانە. ئەم يەكە چىيانە رووبەرىكى بچوك داگىر دەكات كە دەكاتە (14.8كم²) و نىزىكەي (10.41%) تىكپراي رووبەرى ناحىيەكە پىكدىنىت. پروتەرىن شىوۋە بەرزى نىزىيەكانى ئەم ھەرىمە چىيايە پىچ سادەيە برىتىيە لە:

ا- چىياي خۆشك: بەرزى چىياي خۆشك نىزىكەي (1838م) و بەروى ھەردوۋە سنورى بەمۆ/دەربەندىخاندا دەپوانىت. لەسەر چىياي خۆشك بانىكى تەخت ھەيە شىوۋەي دەشتىكى ھەلواسراوۋە، ھەروەھا چەندىن ئەشكەت لەم چىيايەدا ھەيە وەكو ئەشكەوتى كونە شىر ، سەربارى كەوروى ماروچن كە ئەشكەوتىكى فرەلقى چىياي خۆشكە و دەكەويتە خۆرناوای ناوچەي توپژىنەوۋە و تەواوى خۆرناوای ناوچەي توپژىنەوۋە زنجىرە چىياي خۆشك داگىرىكردوۋە.

ب- چىياي بەمۆ بەرزىيەكەي (1728م) و دەكەويتە ئەوپەرى باشوورى خۆرناوای ناوچەي توپژىنەوۋە، بە تىپەپاندنى لوتكەي كانى ژالە دەبىتە بەشيك لە ناوچەي توپژىنەوۋە، پروي سەرەوۋەي چىياكە لەزورجىگەدا تەخت و فراوانە. لەبەشيكى ئەم تەختانىيەدا شوپنەوارى ژيارى كۆن دەبىنرىت و چەندىن دىوارى كۆن ھەيە، پروي سەرەوۋەي چىياكەش بەشارى گاوركردە دەناسرىتەوۋە ، چىياكە جىياكەرەوۋەي ناوچەي شاخاوى پىچ سادەيە لە ناوچەي دەشت و گردەكان، سنورى نيوان پارىژگاي ھەلەبجە و ئىدارەي گەرميانىشە لەئىستادا.

ت- چىياي بالە كەپى: درىژبوۋەوۋەي چىياي خۆشكە لە باشوورى خۆرناوای گوندى گلىجال لەبەرزى (1570م) كە بەرەو باشوورى خۆرەلاتى ناحىيەكە درىژ دەبىتە بە ملەي ئەسحاوۋە و لوتكەي ھۆرەكە و

ھەرۇچاۋاھكە و قوشەلەنەكە و ملەى گورگان تىدەپەپىن و لە چىيى خۇشكدا لەبەرزى (1580م) دا دەگاتەوھ بە چىيى بەمۇ.

پ-چىيى مستەخوان: لەپشتەوھى چىيى تارم شىرە لەبەردەم چىيى خۇشك و بەرزىكەى دەگاتە (1530م) لەئاستى پووى دەريا، داپۇشراوھ بە درەختى بەپوو.

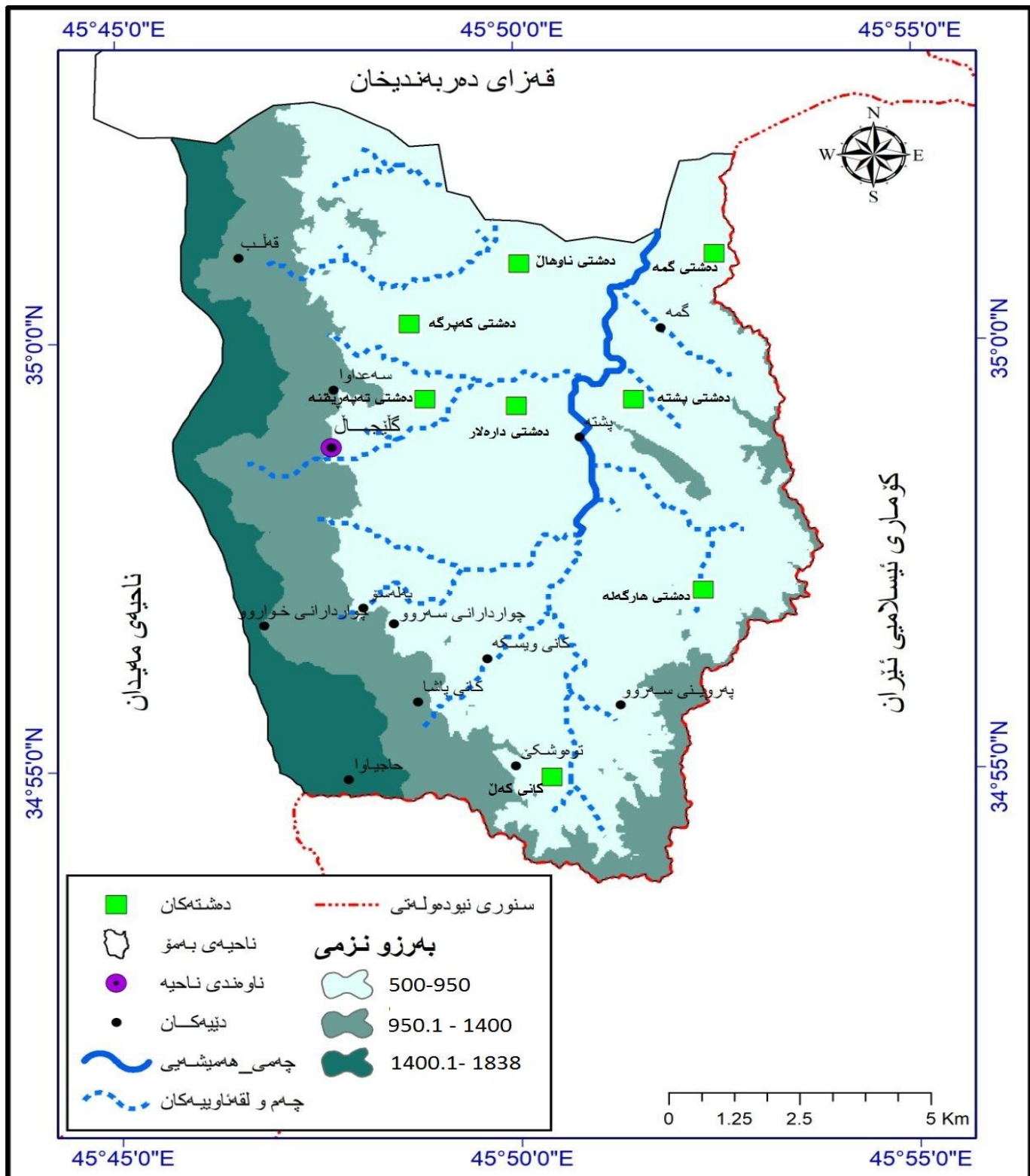
ج-چىيى گاهەلدىر: دەكەويىتە بەشى باكوورى خۇرئاواى ناحىيەى بەمۇوھ، لەباشوورى زەويەكانى گوندى كەمە و بەشىكە لە زنجىرەى خۇشك، كە لەويۇو بۇ لوتكەى پەلى كەلەكە و گەپراوھكەى سەعداوھ و كۆلە بەرزە و نەزەر بەگەكە و شانى بلالوكەكان و تاوگوکەى سەرھال بەبەرزى (1450-1600م) درىژدەبيىتەوھ تا دەگاتە لوتكەى بالەكەپرى.

د-چىيى كانى ژالە : بەشى باشوورى ناحىيەى بەمۇ پىكدىنىت و بە لوتكەى كانى ژالە ناسراوھ و تاكە دەرچەى ناحىيەى بەمۇيە بەسەر دەوربەريدا-لەئىستادا= و بەرزىكەى لەئاستى پووى دەرياوھ (1496م) مەترە و سنورى نيوان ناحىيەى بەمۇ/ ئىدارەى گەرميان پىكدىنىت.

ز-چىيى مىخى ھەنگەكە: يەككە لە شاخەكانى زنجىرەى خۇشك و دەكەويىتە نزيك گوندى گليجال، چىيەكى سەخت و زۇر ليژيشە، بەرزىكەى دەگاتە (1450م).

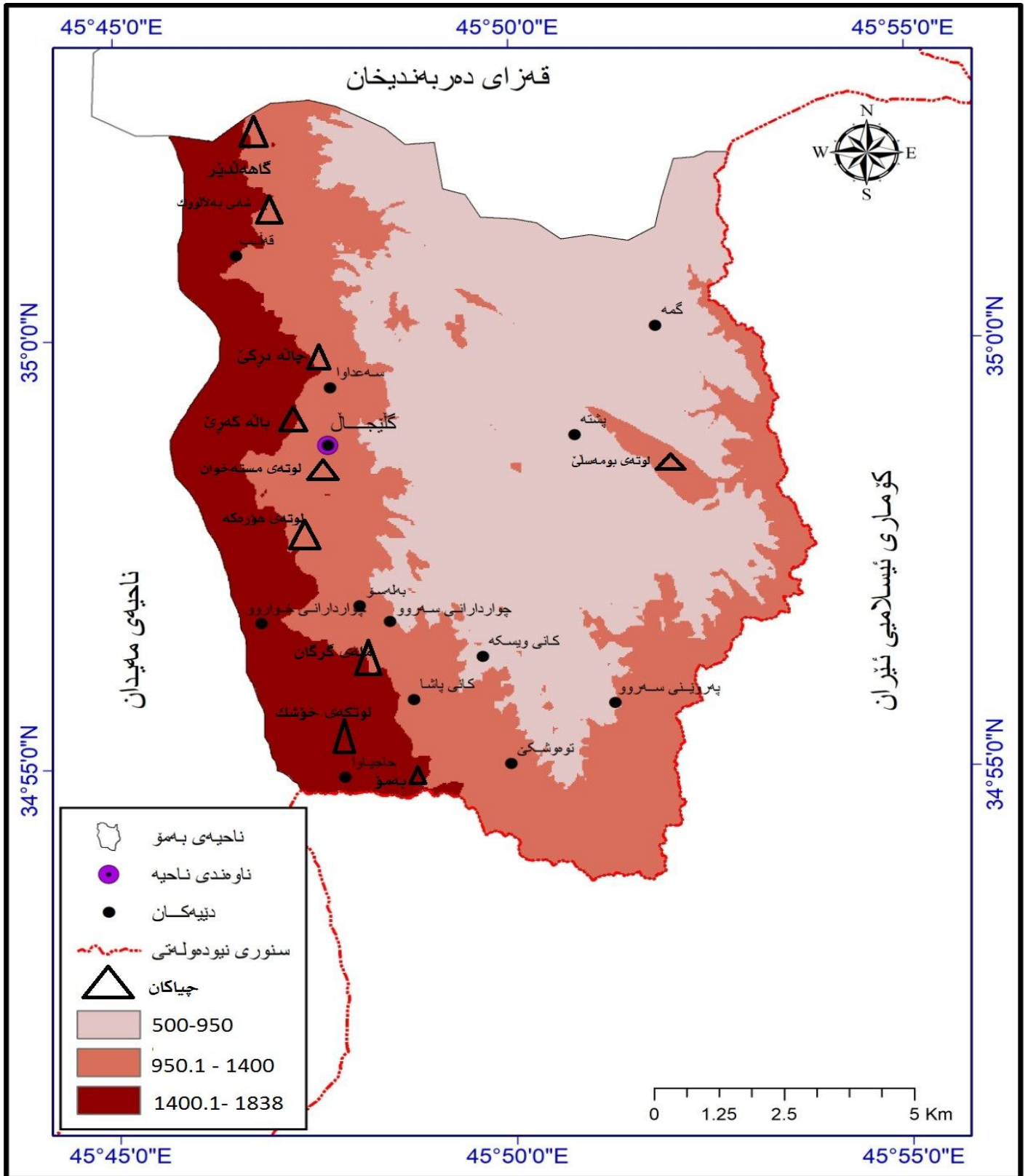
2-دۆلەكان: دۆلەكانى ئەم يەكەيە لەودۆلەنەن كە بەھۇى جولەى تەكتۇنيەوھ دروست بوون، بەلام جورىكى تريس ھەن كە بەھۇى تۆرە ئاورپىژەكانى ناوچەكەوھ دروستبوون، وەكو ئاورپىژى تارمشىر كە بەشىكە لە زنجىرەى خۇشك و لەباكوورى خۇرھەلاتى چىيى گاهەلدىرەوھ درىژدەبيىتەوھ لە باشوورى خۇرئاواى لوتكەى پىچكە بزەنەكە بۇ نزيكى گەمە لەبەرزى (1400م) لەئاستى پووى دەرياوھ.

نه‌خشه‌ی (10-1)
دیارت‌رین دهشته‌کانی ناحیه‌ی به‌مؤ



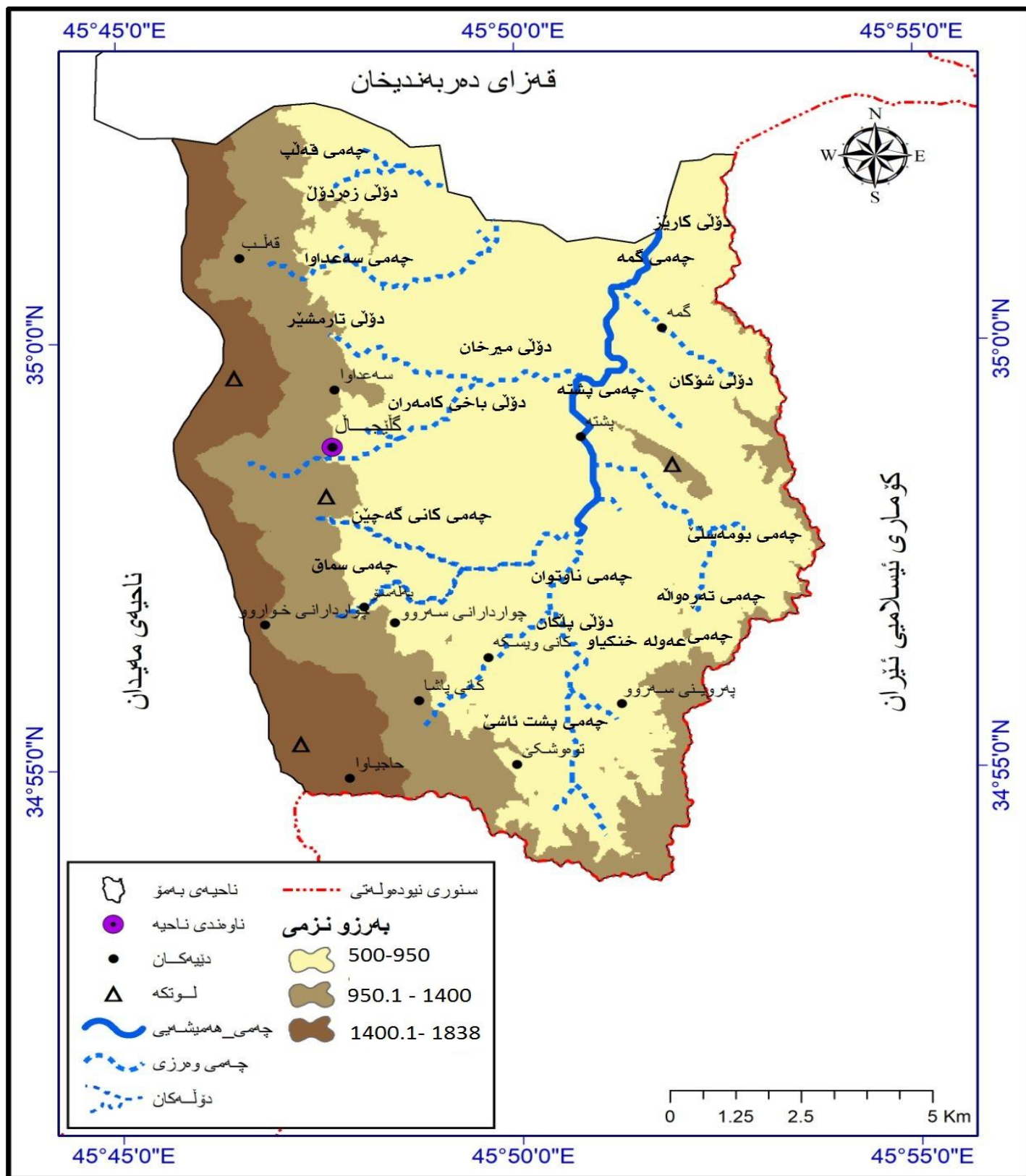
سه‌رچاوه: کاری توپزهر پشت به‌ست به‌برنامه‌ی (Arc Map GIS 10.8) و چه‌ندجاره‌ی سه‌ردانی مه‌یدانی ناوچه‌ی توپزینه‌وه.

نەخشەى (12-1)
 ديارترین لوتكە چياكانى ناحیەى بەمۇ



سەرچاۋە: كارى تويۇرەر پشت بەست بە بەرنامەى (Arc Map GIS 10.8) و چەندجارەى سەردانى مەيدانى ناوچەى تويۇرئىنەۋە.

نخشه (1-12)
 ديارترين چم و دولهكانى ناحيهى بهمؤ



سەرچاوه: کاری توێژەر پشت بهست به بهرنامهی (Arc Map GIS 10.8) و چهندجاره‌ی سهردانى مهیدانى ناوچهی توێژینه‌وه.

تەۋەرى سېيەم: ئاۋوھەۋاى ناھىيە بەمۇ

ئاۋوھەۋا لە ھۆكارە گىرنگەكانە بۇ كاركردنهسەر پروخسارى زەۋى، لەكاتىكدا لەگەل ھۆكارە سىروشتىيەكانى تردا لەم پرۆسەيەدا تەۋاۋ بەشدار دەبىت⁽¹⁾. ھەرھەرئىمىك سىفاتىكى ئاۋوھەۋاىي و بەرزونزىمى تايبەت بەخۇى ھەيە، لەگەل سىروشتىكى جىياۋزى بەرد و خاكدا. ئەمەش دەبىتەھۇى دروستكردى جىياۋزىي وردتر. بەگشتى بۇ زانىنى تايبەتمەندىيە ئاۋوھەۋاىيەكانى ناۋچەكەو كارىگەرييان لەسەر شىۋەكانى پروى زەۋى ناۋچەكە، ئەۋا ھەستاۋىن بە دابەشكردى ناۋچەى توپژىنەۋە بۇ دوو قۇناغ لەئاۋوھەۋا، ئەۋانىش: **يەكەم-ئاۋوھەۋاى كۇن:**

بەبەكارھىنانى رىگەى خەملاندنى كەش و ھەۋا، ۋەك شىكردنهۋەى كىمىيىي و بايولۇژى و كۆكردنهۋەى زانىارى فيزييىي سەبارەت بە نىشتوۋە كۇنەكان، ئەۋا دەتۋاندرىت ھەندىك زانىارى دەربارەى كەش و ئاۋوھەۋاى كۇنى ناۋچەى توپژىنەۋە بدۇزىتەۋە و بەگشتى زانىنى ئاۋوھەۋاى كۇنى ھەر ناۋچەيەك پىشئەستە بە زانىنى ماۋەى مالى سەۋز و دووبارەىي سەھۆلبەندانەكان لەناۋچەكەدا⁽²⁾.

تەۋاۋى گۇرپانكارىيەكانى ئاۋوھەۋاى كۇنى ناۋچەى توپژىنەۋە بەھۇى جولەى بارستەكانى توپكىلى زەۋى (توپكىلى وشكانى و زەريكان) يەۋە بوۋە، كە بەپرۆسەى دىنامىكى ناۋەۋەى زەيىيەۋە بوۋەتە ھۇى گۇپىنى شوپنى بارستە وشكانىيەكان بەرامبەر بەھىلى يەكسان، و ئەمەش بوۋە ھۇى گۇپانى ئاۋوھەۋا لەسەر بارستە وشكانىيەكان بەتپپەربوۋنى كات، ھۆكار گەلىكى زۇر ھەن بۇ ئەم بابەتە كە لىرەدا بوارى باسكردنىان نىيە، كە بوۋنەتە ھۇى جولاندنى بارستە وشكانىيەكان بەئاراستەۋە بەخىرايى جىياۋزو گۇپانى ئاۋوھەۋاى سەر ئەۋ بارستانە بەتپپەربوۋنى كات⁽³⁾. بەشىۋەيەكى گشتى بەپپى گۇپانى دۇخى ئاۋوھەۋا لە چاخە كۇنەكاندا نىشتوۋەكان و شىۋە دروستبوۋەكانى سەر پروى زەۋى ناۋچەكەيش گۇپاۋە.

سەبارەت بەئاۋوھەۋاى كۇنى ناۋچەى توپژىنەۋە ئەۋا بەگشتى لە سەردەمى پىش كامبرى تا دەگاتە سەردەمى جۇپاسى، چەندىن جار پروپەروۋى بەرزونزىمبونەۋەى مەزنى پلەى گەرمىي و بېر و جۇرى دابارىن بوۋتەۋە و لە (187-105مىيۇن سالى پىشىن)دا كە دەكاتە ماۋەى نىۋان ناۋەپراستى جۇراسىك بۇ ناۋەپراستى كرىتاسى ئاۋوھەۋا لەباربوۋە و گىياندارەكان لە ناۋچەكەدا بە باشى گەشەيانكردوۋە و زۇرىنەى پىكھاتەكانى ناۋچەى توپژىنەكە - پىكھاتەى بالامبو، كۇمىتان، تانجەپرو-بەرئەنجامى ئەم ماۋە ئاۋوھەۋاىيەيە. بەلام لەناۋەپراستى كرىتاسى تا سەرەتاي چەرخى ژيانى نويدا كە كەشۋەۋا شىداربوۋە، پلەى گەرمىي ناۋچەكە بۇ سەرۋى سەفرى گەشە بەرزبوۋتەۋە و ھانى تۋانەۋەى سەھۆلبەندانەكانى داۋە و لەم ماۋەيەدا چەندىن پىكھاتە لەناۋچەكەدا نىشتوۋن ۋەكو پىكھاتەى (كۆلۇش)، بەلام پاش لەم ماۋەيە كەشۋەۋا دىسانەۋە بەرەۋ سەرمابوۋن رۇپىشتوۋە، ھەربۇيە لەسەردەمى ئايۋسىنەۋە (54 مىيۇن سال پىش)ۋە تا ئىستا ۋە بەشىكى زۇرى وشكانى پروى زەۋى ناۋچەكە دەگەرپتەۋە بۇ ئاۋوھەۋاى ئەم سەردەمە جىۋلۇجىيە. لەدوۋاين چاخىشدا كە دەكاتە ھۆلۇسەن ۋە نىكەى (11)ھەزار پىش ئىستا دەستى پىكردوۋە، ئەۋا زۇرىنەى پرودىارەكانى ناۋچەكە دەگەرپتەۋە بۇ ھەمان سەردەم، بەتايبەت پىكھاتەكانى ناۋدۇل و كەنار چىياكان و دەشتە بچكۇلانەكانى خۇرھەلاتى ناۋچەى توپژىنەۋە، ھۆكارەكەيش زالىتى پروسەى

1) ازاد محمد امين نقشبندي، مناخ اقليم كردستان، مجلة متين، العدد 36، مطبعة خبات، دهوك 1997، ص 101 .

2) ئىبراھىم محمد امين، زەۋى ناسى و كۆمەل، چاپى يەكەم، ناۋەندى بلاۋكردنهۋەى ئەندىشە، سلىمانى 2016، ل78

3) بىۋار خنىسى، كارەسات، و. گەرميان محمد احمد، چاپى يەكەم، چاپخانەى رىنما، سلىمانى 2012، ل 42

نيشتنه لهه چاخه دا، بههؤى زاليى ئاووههواى وشكه وه، له ديوى ناوههيش لهه ماوهيه دا گوپرانكارى بچكولانه پوويانداوه بهلام پوونيكي تهواونين له پييكهاتنى سهه رپوى زهوى ناوچه كه دا⁽¹⁾.

دووه م-بارى ئيستاي ئاووههوا:

بههؤى نههوى ناوچهى تويزينه وه دهكه ويته ناوچهى شاخاويي پيچ ساده وه، هه ربويه دهتواندريت له ژير پولنكارى ئاووههواى لوکالي چيا (mountain climate) دهستنيشاني بكهين . ناوچهى تويزينه وه كه داميني ناوچهى شاخاويي پيكدينييت به پيى پولينه كهى زانا ديمارتون ئاووههوايه كى نيچه شيديارى هيه، بهلام له ماوهى (10) سالى كوتاييدا به شيويه كهى نااسايي بارودوخى ئاووههوايي تاييدا گوپراوه، نه مهش له نه نجامي قولبوونه وهى شيوه كاني وشكيى و به بيابان بوون و كه مبوني خيىراى بهرگه پرووهك تييدا. به گشتى له پرووى بارانه وه نههوا پشت بهست به داتاي داباريني ناحيهى به مو بو ماوهى نيوان سالاني (2009-2019) دياركه وتووه كه تيكراي داباريني سالانهى ناوچه كه دهگاته (838 مليم)، نه مهش بهرئه نجامي سيستمى نوپى ئاووههوايي و پيگه جوگرافي و به رزونميه كهيه تى. له ناوچهى تويزينه وه دا هه تا له باكوورى خو ره لاتيه وه به رهو باشوورا خو رئاواوهى بروين باران زياده كات و پلهى گهرميش نزمه بيته وه نه مهش بههؤى:

ا-سروشتي زهوى، كه به ناراستهى باشوورا خو رئاوا به رزده بيته وه.

ب-چه ند به رهو باشوورى خو رئاوا ناراسته وه برگرين نههوا نهوارييه كاني كه شيش كه م دهبن، كه له دهرياي ناوه راسته وه دين و به هه ريمه كه دا ره تده بن. له سهه بنه ماي پولينكاريه كهى زاناكوبن بو دياريكردنى هه ريمه ئاووههوايييه كان نههوا دهتواندريت دوو هه ريمي ئاووههوايي به گوپرهى كاريگه ريبان له سهه رپوى زهوى ناحيهى به مو جيا بكهينه وه:

1-هه ريمي ئاووههواى دهرياي ناوه راستى هاوين وشك و فينك (Csb):

نهه هه ريمه خاليكى بچوك له هه ره باشوورى خو رئاوا ناوچهى تويزينه وه دهگريته وه، واتا لوتكهى چيا خوشكه، كه ئاووههواكهى مامناوهنده و هاوينى وشكه و پلهى گهرمى مانگانهى له نيوان (10 و 22) پله دايه، واتا تيكراي گشتى پلهى گهرمى سالانهى ناگاته (22) پلهى سهدى، بارانى سالانهى نهه ناوچهيه دهگاته (911.3 مليم)، برپكى زور به فريشى له گه لدايه كه ده بيته هؤى داشورين و دارووتانى خاكه كهى به تايبهت له پروه ليژده كانيدا، بهلام بههؤى زور بچووكى پروبه ره كهى و ناكاريگه ريبه وه له سهه ر دوخى ئاووههوايي ناحيهى به مو، هه ربويه لهه تويزينه وه يه دا وه كو هه ريميكي گرنگى ئاووههوايي كاري له سهه ر نهكراوه، نه مهش بههؤى نههوى ته نها سهه ر لوتكهى چياى خوشك دهگريته وه له به رزى (1838 م)، نهه تهواوى ناوچهى تويزينه وه.

2-هه ريمي ئاووههواى دهرياي ناوه راستى ئاووههوا مامناوهندى به هاوين وشك و گهرم (Csa):

ئاوههوايه كى مامناوهنده كه هاوينى وشكه و پلهى گهرمى مانگانهى كه مترنبيه له (22) پله⁽²⁾. واتا نهه هه ريمه پوژه لاتي ناوچهى تويزينه وه دهگريته كه گهرمترين مانگى دهگاته (22) پلهى سهدى و بارانى سالانه يشى (838 مليم) ه، نهه ناوچهيه كه ميارنتر و كه مليژتره وه كه له ناوچه چيا بلنده كاني باشوورى خو رئاواى، هه ربويه خاكى سهه ر وهى كه متر دووچارى داشورين و دارووتانه وه بووه و پييكهاتهى خاكه كه يشى له نيوان درشت و ورددايه و خاكه كه يشى له خاكى چيا بلنده كان به پييتره. ئاووههواى نهه ناوچهيه له ژير كاريگه ريبى

¹ بو زانيارى زياتر پروانه : ماهر سليمان مالك، جيمورفولوجيه منطقه دربنديخان، شرقي العراق، اطروحه

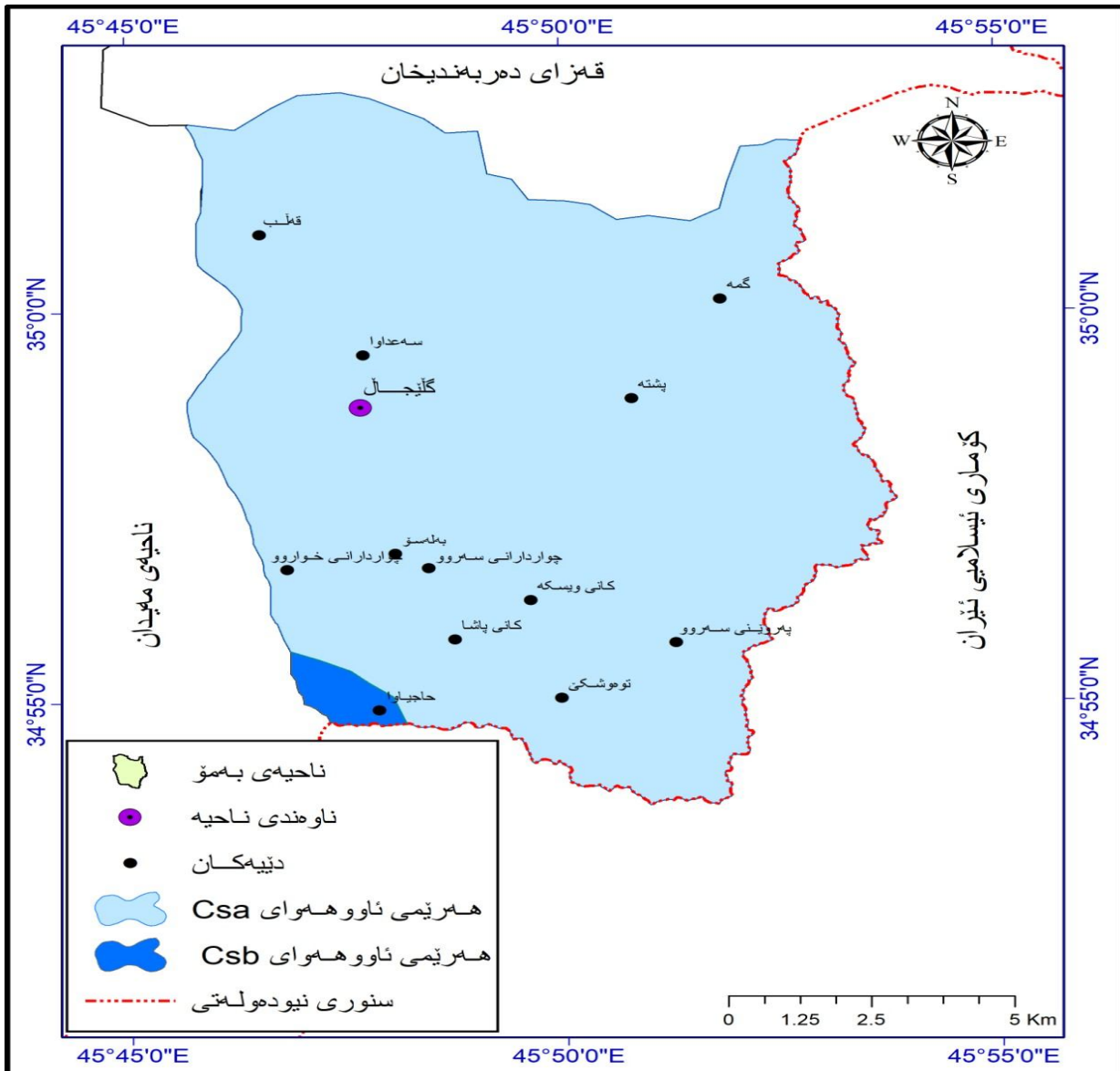
دكتوراه (غيرمنشوره)، كلية التربية للعلوم الانسانية، جامعة الديالى، ديالى 2017، ص 38-39.

² قصي عبدالمجيد السامرائي، المناخ و الاقاليم المناخية، الطبعة الاولى، دار اليازوري، عمان 2008، ص 318

نەوارىيە ھەوايىيەكانى دەرياي ناوھپاست و تۆپۆگرافىيادايە و- كە دواتر بەوردى باسى كاريگەرييەكانيان دەكەين.

نەخشەى (13-1)

ھەرىمەكانى ئاۋوھەوا لە ناحىيەى بەمۆ



سەرچاۋە: كارى تويژەر پشت بەست بە پۆلئىنكارىيى زانا كۆبن بۇ ھەرىمە ئاۋوھەوايىيەكان، پروانە:

-قصى عبدالمجيد السامرائى، ئاۋوھەوا و ھەرىمە ئاۋوھەوايىيەكان، و. د. خليل كريم محمد و احمد على احمد، لەبلاؤكراۋەكانى دەزگاي چاپ و پۇشنىرى جەمال عىرفان، سلىمانى 2015، ل84

بەھۆى نەبوونى وئىستگەى ئاۋوھەوا لەناحيەى بەمۆ نەتوانراۋە باس لەتیشكى خۆر و شىيى پىژەيى و بەھەلم بوون بكرىت، بۆيە تەنھا ئەو پەگەزە ئاۋوھەوايىيەكانە ھەرگىراون كە كاريگەر بەھىزيان لەسەر شىۋەكانى پروى زەوى ناۋچەكە ھەيە، كە برىتەن لە:

أ-پلەى گەرما:

پلەى گەرما لەگرنگترىن پەگەزەكانى ئاۋوھەوايە كە كاردەكاتە سەر گەشەو بەرھەمەيئان و شىۋە تۆپۆگرافىيەكان . پلەى گەرما بەشىۋەيەكى راستەوخۆ كاردانەۋەى لەسەر پەگەزە سروشتىيەكانى تىرىش ھەيە . بەشىۋەيەكى گشتى پلەى گەرمىيى كاردەكاتەسەر پوآلەتە ژيارىيەكانى پروى زەوى و پەگەزەكانى تىرى

ئاووهەوا، جياوازی ئاوهەوا له جیگایه کهوه بۆ جیگایه کی تر، له ئەنجامی جیاوازی پلهی گهرمیوه ده بێت⁽¹⁾، به پێچهوانه شهوه بهرزونمی کاریگه ری ده بی له سه ر دابه زینی پلهی گهرمی، به و پێیه ی که هه ر (100م) له ئاستی پروی ده ریا به رزینیوه (0.65) پلهی سه دی له گه رما داده به زیت، ئەمه ش به هۆی دورکه وتنه وه له سه رچاوه ی تیشکی زه وی و نزمبوونه وه ی په ستانی هه واوه⁽²⁾.

به پێی خشته (1-10) بۆمان پوونده بیته وه که تیگرای پلهی گهرمی له ناحیه ی به مۆدا له ماوه ی نیوان سالانی (2009-2020) بریتیه له (19.5) پلهی سه دی، به جوړیک سالانی (2017-2018) به رزترین تیگرا تۆمارکراوه که (20.41) پلهی سه دی بووه، له ماوه ی نیوان سالانی (2016-2017) نزمترین پلهی گهرمی سالانه له ناوچه که دا تۆمارکراوه به تیگرای (18.52) پلهی سه دی، به گشتی له پاش سالی (2012) هوه پله کانی گه رما به کۆی (1) پله به رزبونه ته وه و دابه زینیکی ئه وتۆی به خۆوه نه بینیه وه.

خشته ی (1-10)

تیگرای پلهی گهرمی له ناحیه ی به مۆ بۆ سالانی (2009-2019) له به رزی (820م)

مانگهان													به رزترین پلهی گه رما (C)
تیگرا (1) سان	زستان			پاییز			هاوین			بهار			
	شبات	2ه	1ه	2ت	1ت	ئه یلول	ئاب	تموز	حوزمه ریا ن	میس	نیسان	ئازار	سان
18.68	8.40	8	8.5	11.5	21.5	30.0	36.0	29.7	30.5	18.5	11	10.50	2009
19.23	6.5	4.2	7.7	13.5	23	28.5	32	33	32.3	19.7	14.7	15.7	2010
18.74	7.65	7.5	8.5	10	15	32.7	33	33.5	26	24.7	17.5	8.8	2011
18	8.5	6	5.5	6	17.5	27.5	32	32.5	29.5	22	17.3	11.5	2012
18.90	7.5	7	5.9	13	20.6	25	33.5	33	30	23.5	16.5	11.3	2013
19.66	10.5	8	8	11.5	20	30.1	33	34.5	29.8	24	16	10.5	2014
19.04	11.5	5	7	11	22	23.5	33.5	33.3	29.2	23.7	16.8	12	2015
18.38	5.5	4.9	6	12.9	21.9	30.6	34.6	34.4	24.9	18.5	15.9	10.4	2016
19.78	8.45	6.9	9.4	13.4	25.4	29.7	33.8	33.9	24.7	21.4	16.4	13.9	2017
18.48	7.4	4.4	8.5	12.4	21.9	27.8	34.7	32.4	31	22.9	9.4	8.9	2018
17	4.7	4.5	7.5	11.2	19.7	24.9	30.3	30.7	25.7	19.7	12.7	9.2	2019
18.70	7.87	6.04	7.50	11.49	20.77	28.21	33.31	32.8	28.5	21.6	14.9	11.1	تیگرای مانگهان (2009-2019)
-	7.25			19.99			31.53			15.86			تیگرای وهرزانه

سه رچاوه: کاری توێژهر پشتبه ست به:

1- ئەم داتایه ده رئه نجامی یاسای دابه زینی پلهی گهرمی ژینگه ییه که پشتبه ست به و یستگه ی ئاوه وه وای ده ربه ندیخان، داتای پلهی گهرمی بۆ سالانی (2009-2020)، بۆ ده ستکه وتنی داتای ناوچه ی به مۆ.

2- یاسای دابه زینی (0.6) پله به بۆه ر (100) مه تریک له به رز بوونه وه، و اتا (-1.8 پله) ی گهرمی بۆ تیگرای مانگانه ی پلهی گهرمی له و یستگه ی ده ربه ندیخان.

1- علی حسن موسی، اساسیات علم المناخ، الطبعة الاولى، المطبعة العلمية، دمشق، 1994، ص 36.

2- حسن سید احمد ابوالعینین، اصول الجغرافیا المناخية، دار النهضة العربية للطباعة والنشر، بیروت، 1985، ص 43.

پشتبەست بەخشتەى (10-1) و (11-1) و نەخشەى (1-14) ئەوا دەتواندريت بەمجۆرە تايبەتمەندىيەكانى پلەى گەرمىى ناوچەى تويژىنەو بەخىنەپروو:

1- سەربارى بچووكى پروبەرى ناوچەى تويژىنەو بەلام بەهۆى زۆرى جياوازى بەرزى لە پروبەرىكى كەمدا كەدەكاتە (1300م) لەمەوداى (8كم) دا، ئەوا هيلەكانى گەرمى يەكسان (17 و 18 و 19) پلەى سەدى بەناوچەكەدا تىدەپەرىت.

2- تىكپراى پلەى گەرمىى لەوهرزى هاویندا كە مانگەكانى (حوزەيران، تەموز، ئاب) دەگرىتەو و بەرزترین تىكپراى پلەى گەرمىى وەرزانەى تىدا تۆماركراو بەتىكپراى (31.53) پلەى سەدى لەبەرزى (820)م، كە ئەمەش بەيارىدەى بارستە هەواى كىشوەرى گەرم و وشكە، كە هۆكارە بۆ بەرزبۆنەو پلەكانى گەرما لەوهرزى هاویندا، ئەم بەرزبۆنەو پلەى گەرمىيەيش لەوهرزى هاویندا هۆكارە بۆ چالاكبوونى پروسەى كەشكارىيى فيزييىي بەپلەى يەكەم، دواترىش كەشكار كىمىيىي. ئەمەش بەهۆى ئەو پلەى كە چالاكىيى پروسەى كەشكارىيى كىمىيىي دووھىندەى بارئاساى خۆى زياد دەبىت ئەگەرھاتوو پلەى گەرمى (10) سەدى بەرزبىتەو (1). بەلام بەرزى تۆبۆگرافىيەكەى لەھەندىك ناوچەيدا هيزى ئەم بارستە وشك و گەرمەى بەتال كردۆتەو، بەجۆرىك تىكپراى پلەى گەرمای وەرزانەى هاوینى لەبەرزى (1728)م لەسەر لوتكەى بەمۆ نزم دەبىتەو بۆ (24.33) پلەى سەدى و لەسەر لوتكەى خوشكيش لەبەرزى (1838)م پلەى گەرمىى نزمتر دەبىتەو و دەكاتە (23.73) پلە.

3- تىكپراى پلەى گەرمىى لەوهرزى زستاندا كە مانگەكانى (ك 1، ك 2، شوبات) دەگرىتەو و نزمترین تىكپراى پلەكانى گەرمى وەرزانەى تىدا تۆمار دەكرىت، كە تىكپراكەى دەكاتە (7.25) پلەى سەدى لەبەرزى (820) و (0.25) پلەى سەدى لەبەرزى (1728)م لەسەر لوتكەى بەمۆ، مانگى كانونى دووم كە ساردترین مانگەكانى سال دەنوینىت بەتىكپراى (6.04) پلەى سەدى لەبەرزى (820)م و (-1) پلەى سەدى لەبەرزى (1838)م. بەگشتى پلەكانى گەرمای ئەم وەرزه كاردەكاتەسەر هەلتەقاندنى بەردەكانى، بەوپىيەى دابەزىنى پلەى گەرمىى بۆ ژىرسفرى سەدى يارمەتى بەستنى ئاوى نيو چىنەبەردەكان دەدات و بەستنى ئەمئاو دەبىتە هۆى گەورەبوونى قەبارەى گشتى كرىستالە بەستووەكانى ئاوى بەرىژەى (9%) و لەئەنجامدا گوشار لەسەر كپۆكى بەردەكان دروست دەكات و بەتپپەربوونى كات تووشى شكان و وردوخاشبوونى دەكاتەو.

4- ديسانەو پشتبەست بەخشتەى (1-6) و لەبەرزى (820)م تىكپراى مانگانەى پلەى گەرمىى لەوئىستگەى بەمۆدا بۆمانگى كانونى دووم لەماوەى وەرگىراوى وئىستگەكەدا (2009-2019) دا وەرگىرىن ئەوا دەكاتە (7.12) پلە، بەلام تىكپراى پلەى گەرمىى هەمان وئىستگە لەمانگى تەموزدا (34.1) پلە دەبىت، واتا مەوداى گەرمىى سالانەى وئىستگەى بەمۆ دەكاتە (26.9) پلە. بەلام گەر لەهەمان ماوەدا هەمان پەگەزى ئاوهووايى لەدەرىبەندىخان پشتبەست بەخشتەى (1-7) وەرگىرىن ئەوا تىكپراى پلەى گەرمىى بۆمانگى كانونى دووم (10.2) پلە و لەمانگى تەموزدا تىكپراى پلەى گەرمىى بەرز دەبىتەو بۆ (34.8) پلە، بەمەيش مەوداى گەرمىى سالانە لەناوچەكەدا (24.8) پلە، لىرەو پرون دەبىتەو كە كارىگەرىيى پلەى گەرمىى بە گەرمبوون لەناوچەى شاخاويدا كارىگەرە لەسەر خاك، بەجۆرىك لەناوچەى شاخاويدا لەوهرزى زستاندا پاش تەربوونى خاكەكە و بەستنى ئاوهكە ئەوا قەبارەى دەنكۆلە ئاوه بەستووەكان زياد دەبىت و

¹ حسن سيدأبو العنين، اصول الجيومورفولوجيا، الطبعة الثالثة، من منشورات مؤسسة الثقافة الجامعية، مصر، 1976، ص 207.

بەمەيش خاكەكە ھەلدەوھەشینیتهوھ، بەلام لەوھەرزى ھاویندا گەرما خاك وشكەدەكاتوھ و ئامادەى پامائینی باى دەكات.

5- بەپى ئەوھى لە خشتەى (10-1) و (11-1) دا خراوتەپروو ئەوا مەوداى گەرمى سالانەى وىستگەى بەمۆ وەك بەشكەك لە ئاووھەوای شاخاویى سادە بریتىیە لە (26.4)، و مەوداى گەرمى مانگانەى بۆ مانگى نىسان كە گەرەترىن مەوداى گەرمى مانگانەى تیدا تۆماردەكریت كە دەكاتە (8.1) پلە، ئەمەش بەھۆى بەرزبوونەوھى زۆرى پلەى گەرمى لەكاتى پوژ و نزمبوونەوھى خیرایانەى پلەكانى گەرماى كاتى شەو، لەژىر كاریگەرى نەبوونى ھەردا. ئەم نزمبون و بەرزبوونەوھى لەناكاوى پلەى گەرمیەيش لاى خۆیەوھە كاردەكاتەسەر شیوھ جیومۆرفیەكانى ناوچەى تویژینەوھە لەپى كشان وچوونەوھەى كانی نىو بەردەكان ودرۆستكردى درۆقلیش لەسەرتویژالى دەرەوھى پووى بەردەكان و لەئەنجامیشدا پوودانى كەشكاریى فیزیایى لەسەر بەردە پووتەلەكان بەبەھىزى، نزمترین مەوداى گەرمى مانگانەى لە ناحیەى بەمۆدا دەكەوێتە مانگەكانى (كانونى دووھم و كانى یەكەم) بەتیکپرای (3.9 و 3.8) پلەى یەك بەدواى یەك، ئەمەش بەھۆى كەمى جیاوازی پلەى گەرمى پوژ و شەو ناوچەكەوھ لەم مانگانەدا.

خشتەى (11-1)

مەوداى گەرمى مانگانە لەوئىستگەى بەمۆ (س) بۆسالانى (2009-2019)، لەبەرزى (820م)

مانگەكان	نازار	نىسان	ماید	ھونجەیان	تموز	ئاب	ئەیلول	1 ت	2 ت	1 ك	2 ك	شبات
بەرزترین	15.7	17.5	24	32.3	34.4	36	32.7	21.9	13.4	9.4	8	11.5
نزمترین	8.8	9.4	18.5	26	29.7	32	25	15	6	5.5	4.2	4.7
مەوداى گەرمى مانگانە	6.9	8.1	5.5	6.3	4.7	4	7.7	6.9	7.4	3.9	3.8	6.8

سەرچاوه: كاری تویژەر پشتبەست بە خشتەى (6-1).

6- ھەرۆھە پشتبەست بە بەرزى (خشتەى 12-1)، ئەوا بۆمان دیاردەكەوێت كە تیکپرای پلەى گەرمى لەبەرزى (500م) لەوپەرى باكورى خۆرھەلاتى ناوچەى تویژینەوھ، تیکپرای پلەى گەرمى سالانەى بریتىیە لە (20.62) بەلام لەوپەرى باشوورى خۆرناوای ناوچەى تویژینەوھ و لەسەر لوتكەى خۆشك تیکپرای پلەى گەرمى سالانەى نزم دەبیتەوھ بۆ (12.82).

خشتەى (12-1)

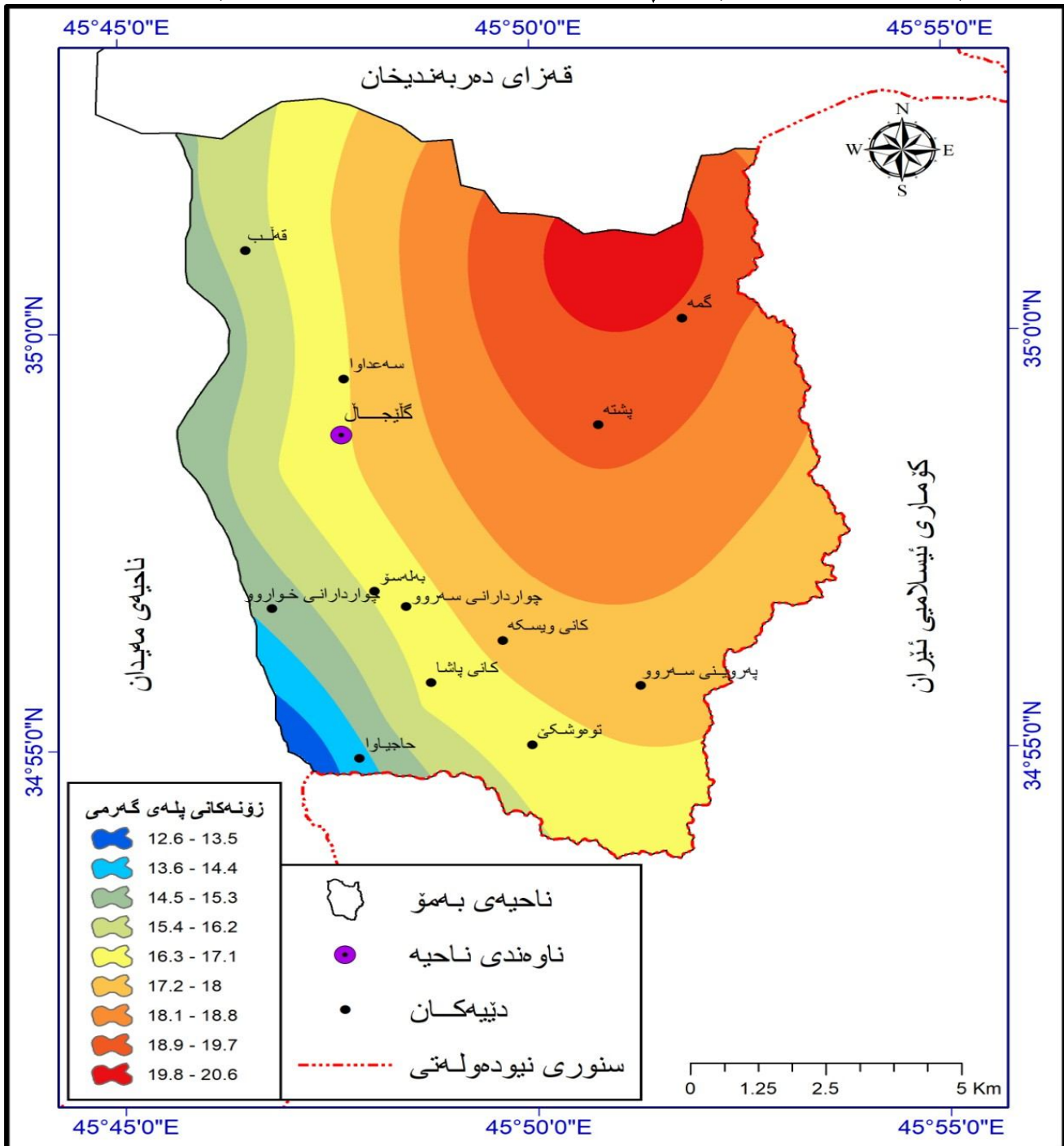
دابەشبوونى تیکپرای پلەى گەرمى سالانە پشتبەست بە بەرزى (225م)

تیکپرای پلەى گەرمى سالانە	بەرزى بە مەتر
20.62	500
19.32	725
18.02	950
16.72	1176
15.42	1402
14.12	1628
12.68	1838

سەرچاوه: كاری تویژەر پشتبەست بە خشتەى (8-1) و یاسای دابەزینی پلەى گەرمى بەپى بەرزى.

نخشه‌ی (14-1)

زونه‌کانی پله‌ی گهرما له ناحیه‌ی به‌مۆ به‌پیی تیکرای گشتی سالانی ماوه‌ی توژیینه‌وه (2019-2009) پشت به‌ست به‌برزی



سرچاره: پشتبه‌ست به: خشته‌ی (1-12) و به‌نامه‌ی (Arc GIS 10.8) و تۆلی Spatial analyseist Kriging

ب- سیبهر

به‌هۆی ناده‌سته‌به‌ری داتای تیشکی خۆر بوّ ناحیه‌ی به‌مۆ و نه‌خستنه‌پرووی دابه‌شبوونی تیشکی خۆر به‌راستینه‌به‌هۆی بونی دامینی پیچه‌وانه‌به‌تیشکی خۆر، هه‌ربۆیه‌ توژیهر به‌ناچاری په‌نای بردۆته‌به‌ر شیازی (Hillshade) سیبهری گرد و بوئه‌مه‌ش وه‌ك له‌خشته‌ی (1-13) دا پروونکراوته‌وه ناوچه‌ی توژیینه‌وه‌ی دابه‌شکردوو به‌سه‌ر سی به‌شدا.

خشتهی (1-13)

جۆرهکانی توندی سیبهر له ناحیهی بهمۆ

جۆری سیبهر	پله	پووبهر به کم 2	پژژه له کۆی پووبهر (%)
سیبهری زۆر	60-0	24.3	17.04
ناوهنجیه سیبهر	120-60.1	96.8	67.88
که م سیبهر	180-120.1	21.5	15.07
کۆی گشتی	-	142.6	99.99

سهراچاوه: کاری توپژهر پشت به ست به DEM ی ناوچهی توپژینهوه و بهرنامهی Arc GIS 10.8

1-سیبهری زۆر (کثرة الظل)

ئهمهش ئهو ناوچهانه دهگریتتهوه که پیچهوانه ی ئاراسته ی دیارکهوتنی خۆرن ، واتا ناوچهکانی خۆرئاوای ناحیهی بهمۆ دهگریتتهوه که چیا و دۆلهکانی خوشکه، که پووبهری ئهم ناوچهیه (24.3 کم 2) ، واتا (17.04%) ی کۆی زهوی ناحیهی بهمۆ. دهتوانریت ئهم ناوچهیه بۆ گهشتوگوزار و کشتوکالی هاوینه سوودی لی ببیندریت.

2-ناوهنجیه سیبهر (متوسطة الظل)

ئهمهش دهشتهکانی ناوهراستی ناوچهی توپژینهوه دهگریتتهوه که بهرکهوتنی سیبهریان ناوهنجیه و پووبهریان (96.8 کم 2) ، که (67.88 %) ی کۆی زهوی ناحیهی بهمۆ پیکدینیت.

3-که م سیبهر (قليلة الظل)

ئهمهش ناوچهکانی خۆرهلاتی ناوچهی توپژینهوه که دهگریتتهوه که زۆرتین کات بهرکهوتنه ی خۆریان هیه و پووبهریان له ناوچهکه دا (21.5 کم 2) یه، که (15.07%) ی کۆی پووبهری ناوچهکه پیکدینیت. لیروههش بۆمان پومان دهبیتهوه که دابهشبوونی تیشکی خۆر و سیبهر له ناحیهی بهمۆدا هاوتا نییه، بهوییهی له ههندیك ناوچه سیبهر زۆره و تیشکی خۆر که مه، بهلام له ههندیك ناوچهی دیکه پیچهوانهیه. ههرچی سیبهریشه هۆکاره بۆ زیادبوونی شی، ئهمهیش کاردهکاته سهرا زیادبوونی جوولهی مهوادهکان و پیشاندانی نهگونجایی ناوچه سیبهریهکان بۆ بیناسازی .

ج-دابارین:

دابارین یهکیکه له رهگهزه گرنگهکانی ئاووهوا و کاریگهیری له سهرا رهگهزهکانی تری ئاووهوا و ئاوی سهرا زهوی و ژیر زهوی هیه، جگه له وهی وهک سهراچاوهیهکی گرنگ له ناوچهی توپژینهوه له شیکردنه وهی دیمهنگرتنی شیوهکانی پووی زهویدا پشتی پیده به ستریت. دابارینی ناوچهکهیش دابهش دهکین بۆ:

1-باران

پشتبهست به خشتهی (1-14) و نه خشتهی (1-15) بۆمان پوونده بیتهوه که نیوهندی بارانی سالانه له ویستگه ی بهمۆ و دهووبهری دهگاته نزیکه ی (838) ملم، بهوییهی ئهم ناوچهیه دهکهویتته ناوچهی بارانی مسۆگهروه و بارانی بهمۆ بهشیکه له سیسته می ئاووهوایی دهریای ناوهراست، جۆری دابارین زۆریه له جۆری سایکلونی (العصار) یه، سهرا باری جۆری بهرزپۆ. بهو مانایه ی بارانهکهی له ئهنجای تیپه پوونی سایکلونی نهوارییهکانی که شووهوای دهریای ناوهراست و بارانی بهرز ههریم له ناوچهی توپژینهوه دا

دهباريټ. به گشتي دابارين له ناوچهی تويزينه و هدا بهرز ونز مېوني زوري تيډا پروده دات، نه مهش يه کيکه له سيفه ته سهره کيکه کاني داباريني مانگانه و سالانه ي. زورترين برې باراني له مانگه کاني (کانوني دووم و شوبات و نازار) دايه، و اتا بارانه کي له کوټايي زستانه يه، که له و سې مانگه دا کوې داباريني باران له ناحيه ي به مؤدا ده گاته (394.61 ملم) که نه مهش (51.25%) ي کوې باراني سالانه ي ناوچه که پيکديټ، به لام له وهرزي هاویندا باران به ده گمه ن نه بيټ ناباريټ، نه مهش به هوې نه ماني نه تموسفيره کانه وه که له دريای ناوهراسته وه ديټ، سهرباري جيگيربووني هه وای کيشوهر يي گهرم و وشک، و اتا بارانه کاني ناوچه که ده که ويته شهش مانگي زستانه وه و له وهرزي هاویندا باران ناباريټ .

پشتبه ست به خشته ي (1-15) ده توانين بلين، جياوازي زور له نيوان ساله کاندا له پروي برې باران بارينه وه هيه، که به رزترين برې باران له سالي (2018) دا باريوه که ده کاته (1411 ملم) به نزيکي ي، به لام سالي (2011) دا ناحيه ي به مؤ که مترين باراني ليباريوه که بارينه کي به نزيکي ي بريتي بووه له (586 ملم)، نه مهش جياوازيه کي زوره که پروي داوه و به هوې گوپانکاريه کاني که شوه و اووه بووه، تيکپراي باران بارينيش له ماوه ي سالاني له ناوچه که ده ده کاته (838 ملم). وه که له خشته ي (1-14) دا به ديارد ده که ويټ که تيکپراي داباريني باران له ناحيه ي به مؤدا به پيې وهرزه کان جياوازه، نه مهش پشتبه سته به فاکته ري ناووه و وایي ورد. دابه شبووني برې بارانيش به پيې وهرزه کان له ناحيه ي به مؤدا به مجوره يه:

1- باراني به هار: باراني مانگه کاني (نازار، نيسان، ميس) ده گريټه وه و کوې گشتي باراني به هار له ماوه ي ساله کاني تويزينه و هدا بريتيه له (262.84) ملم که پيژهي (31.36%) له کوې باراني ساله کاني پيکهي ناوه، له به رزي (820 م)، زورترين برې دابارينيشي که توته مانگي (نازار) که بريتي بووه له (128.31 ملم) له باران. ناوي باراني به خوړ له وهرزه دا يارمه تي سهره لداني زه وي هه پرت و بريني ليژيه کان ددهات و شيوه ي بان و ميسا و گردولکه سهره لددهات، سهرباري به هيژکرني پرؤسه ي که شکاري کيمياي به هوې به رزي پله ي گهرمي و زوري بارانه وه که کاريگه ري خراپي هيه له سهر چينه به رده کان و به تايبه تي له چينه به رده کاني کلس که توخمه پيکه وه لکينه ره کان يان ده تويننه وه و له نه نجاميشدا ديارد ه ي نه شکه و تي کارستي له ژيرزه وي له ناوچه که ده دروست ده بيټ .

3- باراني هاوین: باراني مانگه کاني (حوزهيران، ته موز، ناب) ده گريټه وه کوې گشتي باراني هاوین له ناوچه ي تويزينه وه له ماوه ي تويزينه و هدا بريتيه له (6.03) ملم و پيژهي (0.71%) له کوې باراني نه و ماوه ي پيکهي ناوه و نه مانگه بارانه ي شي ته نها له مانگي حوزهيراندا داباريو، که نه مهش پيژهيه کي که مه و ناتوانريټ وه که فاکته ريکي گرنگي کارتيکه ر له پروي زه وي ناوچه که هه ژماريکريټ .

3- باراني پاييز: که مانگه کاني (نه لول، ت1، ت2) ده گريټه وه. کوې گشتي باراني وهرزانه ي وهرزي پاييز له ناحيه ي به مؤدا له ماوه ي نيوان سالاني (2009-2019) دا له (174.67 ملم) ه، که پيژهي (20.84%) ي تيکپراي باراني وهرزه کاني پيکهي ناوه له ويستگي به مؤ له به رزي (820 م)، له کاتيکدا مانگي تشريني دووم به زورترين برې داباريني هه بووه که (105.46 ملم) بووه. هوې که مي باراني نه و وهرزه ش ده گريټه وه بو ته نکي نه واره هه وايه کان و به رزي پله ي گهرمي که هوکاره بو به هه لمبوني دلوپه بارانه کان پيش نه وه بگات به زه وي. به لام باراني نه و وهرزه له چاو وهرزه کاني پاشتر ي کاريگه ري خراپي هيه له سهر پاماليني خاکی ناوچه ي تويزينه وه، نه مهش به هوې نه وه ي که نه و وهرزه به دواي وهرزي ووشکي هاویندا ديټ، له م کاته دا

دەنكۆلەكانى خاك بەھۆى نەبوونى شيۆە بەزۆرى لەيەك جىابوونەتەو و زووتر پووبەرووى تويژالە پامالين دەبیتەو و خاكى ناوچەكە بەم ھۆيەو توشى كارەسات دەبیتەو؛ گەر بارانەكەى زۆر بىت .

4- بارانى زستان: جۆرى بارانى ئەم وەرزە بۆرانە بارانە كە بە ھۆكارى تۆبۇگرافىيادا دروستدەبىت. كۆى گشتى بارانى زستان لە ناحىەى بەمۇدا كە مانگەكانى (كانووى يەكەم ، كانوونى دووہم ، شوبات) دەگریتەو، لەماوہى تويژينەو دا كۆى بارانى وەرزى زستان برىتييە لە (394.61) ملم كە رېژمى (47.08 %) لە كۆى تىكراى بارانى سالىەكانى پىكھيناو، زۆرتريىن بېرى بارانى وەرزى زستانىش لەماوہى داتاي وەرگىراو دا كەوتۆتە مانگى (كانوونى دووہم) كە برىتييە لە (137.31 ملم) باران. بەگشتى ئەم بارانە لاي خۆيەو ھۆكارە بۇچالاککردنى پرۆسەى پامالينى ئەو مەوادانەى كە بە كەشكارىيى فيزييىي و كەشكارىيى كيمييىي وردوخاشبوونە، بەم ھۆكارە لەلوتكەى چىياكانەو بەرەو دامين و دەشتەكانى دەورووبەريان دەگوازينەو .

خشتەى (1-14)

كۆ و تىكراى بارانبارينى ناوچەى تويژينەو لەماوہى نيوان (2009-2019) لەبەرزى (820م-بەمۇ)

كۆى بارانى (سال)	زستان			پايىز			ھاوین			بەمار			باران (ملم) سال
	شوبات	2ھ	1ھ	2ھ	1ھ	ئەيلول	ئاب	تموز	ھوزەيران	مايس	نيسان	ئازار	
969	147.4	87	83.7	216	72.7	23.9	0.0	0.0	0.0	100.5	96.9	161.4	2009
813	94.7	246.3	137.1	27.5	25.3	0.0	0.0	0.0	22.9	111.1	91.7	56.5	2010
586	143.3	97.1	35.3	47.5	72.5	0.0	0.0	0.0	0.0	26.5	35.5	129.1	2011
811.01	113.7	181.3	100.0	179.7	38.5	0.0	0.0	0.0	0.0	128.5	33.7	35.7	2012
638	25.3	101.7	152.3	139.5	0.0	0.0	0.0	0.0	0.0	30.5	43.6	145.7	2013
717	80.5	103.3	106.9	166.7	69.1	24.1	0.0	0.0	21.7	31.3	30.1	83.3	2014
1088	81.3	148.9	109.7	233.5	206.1	0.0	0.0	0.0	0.0	27.7	115.7	165.9	2015
668	106.7	88.1	157.1	23.1	23.7	0.0	0.0	0.0	21.7	38.9	79.7	129.1	2016
730	304.7	72.1	31.9	87.3	22.1	0.0	0.0	0.0	0.0	49.3	126.7	36.3	2017
1411	131.3	270.3	405.1	22.9	94.7	0.0	0.0	0.0	0.0	31.5	143.1	312.9	2018
795	150.5	114.3	134.9	27.7	65.5	23.1	0.0	0.0	0.0	27.7	85.1	166.5	2019
838	394.61			174.67			6.03			262.84			كۆى بارانى وەرزانە
838	125.40	137.31	131.19	105.46	62.76	6.45	0.00	0.00	6.03	54.86	79.67	128.31	تىكراى گشتى

سەرچاوە: كارى تويژەر پشتبەست بە:

1- ويستگەى ناوھەوای دەر بەنديخان، داتاي باران بۆسالانى (2009-2020).

2- پاشكۆى (3) و پشتبەست بە بەكارھينانى ئەم ھاوكيشەيە: كۆى باران لەبەرزى جياواز = 0.072 × جياوازی بەرزى نيوان بەرزى پيوست و بەرزى ويستگەكە + كۆى بارانى ويستگەكە .

ھەر ھەھا پشتبەست بە خشتەى (1-15) بۆمان پوندەبیتەو كە بە بەرزبوونەوہى ھەر (225) مەترىك لەئاستى پرووى دەريايى ناوچەى تويژينەو ئەو (16.2) ملم باران زياتر دەبیت، و اتا بۆ ھەر (100) مەترىك (7.7 ملم)، و بۆ ھەر (125) مەترىك (9 ملم) و بۆ ھەر (225) مەترىك (16.2) ملم . بەمەيش گەر كۆى بارانى سالانە لەبەرزى ويستگەى بەمۆ برىتىيىت لە (838 ملم) ئەو لەسەر لوتكەى خوشك لە بەرزى (1838) مەتر برىتىيىت لە (911.3 ملم) سالانە.

خشتهی (1-15)

كۆی بارانی سالانەى ناوچەى توپژینەوہ بەپیی بەرزى جیاواز(225م)

كۆی بارانی سالانە	بەرزى بە مەتر
814.8	500
831	725
838	820
847.2	950
863.4	1176
879.6	1402
895.8	1628
911.3	1838

سەرچاوه: كارى توپژەر پشتبەست بەخشتهى(1-8) و (1-14) و ياساى :

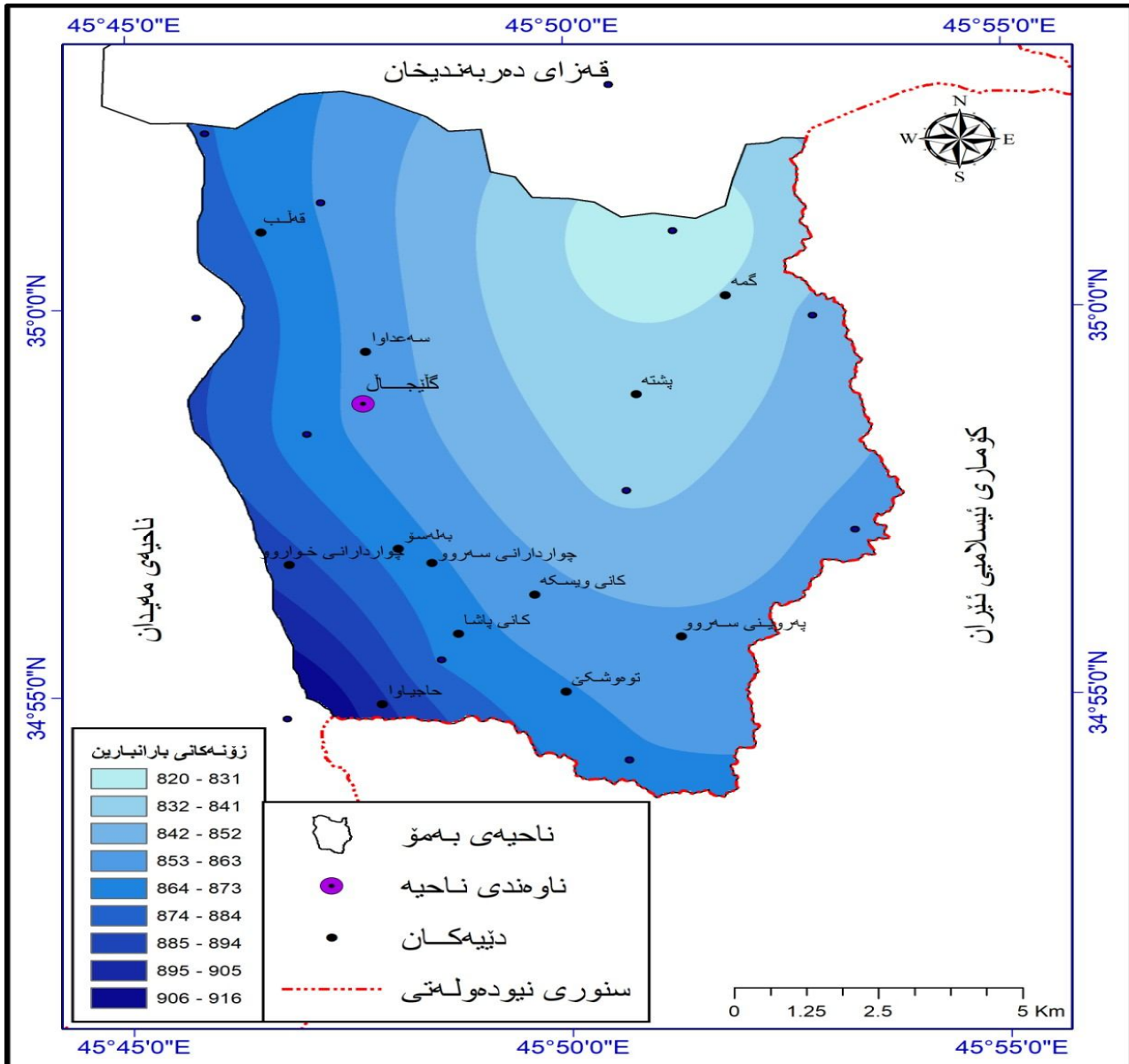
كۆی باران لە بەرزى جیاواز = $0.072 \times$ جیاوازی بەرزى نیوان بەرزى پیویست و بەرزى ویستگەكە + كۆی بارانى ویستگەكە، لەكاتیكدا پیشتەر ئەم ياسایە بەسەر مانگ بە مانگدا پەپرەكراوه.

بەگشتى بارانى ناحیهكە سەرچاوهى رامالینى مادە وردبوهكانى پرۆسەى كەشكارین لە قەدپالە لیژەكانەوہ بەرەو دۆلەكان، لەئەنجامدا زهوى كەنار چەمەكان و دەشتى پانكەیی بەرهمهیناوه و بەرهمەدینى، سەربارى داپوتانەوہى چەندین زهوى لیژى ناوچەكەیش، ھەرۆھا باران بارین لەناوچەكەدا ھۆكارى پرۆسەى كەشكارىیە و لەچەندین خالدا-كە لەبەشى دواتر بەوردى باسمان كردووہ- لەپیی پرۆسەى تواندەوہ و بەخۆیبوون و بەكاربۆن بوون و بەئوكسىدبون و ھایدۆرجینیش وەك پرۆسەىكى زالى ناوچەكە، سەربارى ئەوہى باران ئاسانكارە بۆ خولى رامالین و پرۆسەى ئاورپىكردن بەگشتى، وە پشتبەست بە ھاوكیشەى دیمارتۆن بۆ وشكى بۆمان پروندەبیتهوہ كە ناوچەى توپژینەوہ ناوچەىكى نیمچە شیدارە و لەپرووی بارانىشەوہ لەناوچەى بارانى مسۆگرە.

ھەرچى تايبەتە بە نەخشەى دابەشبوونى بارانى سالانەى ناحیهى بەمۆ، ئەوا پشت بەست بەبەرزى پۆلینمان كردۆ و ئەنجامى پرونكارىیە بەپیی خشتهى (1-15)یە . ھەرۆھا پشت بەست بەو داتاىانەى كە لە ویستگەكانى دەوروبەرى ھەبوو، لە نمونەى ویستگەكانى (ھەلەبجە، كەلار، قەرەداخ، كرماشان و دەبەندیخان) و لەپىگەى بەكارھینانى بەرنامەى (Arc GIS 10.8) ھوہ، دراوہ بە تولى IDW (Classification) پۆلینكارى بۆكراوہ، بۆمان پرونبووہتەوہ كە تاوہكو لەناوچەكانى باكورى پۆژھەلاتەوہ بەرەو باشوورى پۆژئاوا برۆین باران زیاددەبیئت، نەخشەى (1-15) .

نەخشەى (1-15)

زۆنەكانى دابەشبوونى بارانى سالانەى ناوچەى تويژىنەوہ لەماوەى سالانى (2009-2019)



سەرچاوه: كاری تويژەر پشتبەست بەكارهينانى بەرنامەى (Arc GIS 10.8) و تولى. IDW Classification

2-بەفر و تەرزە

لە ناحیەى بەمۆدا سالانە پرېكى زۆر باش بەفر دەباريێت، ئەويش لەسەر ناوچە شاخاویەكانى زنجیرەى خۆشك و بەمۆ) بەلام لەناوچە نزمەكانى خۆرەلاتیدا كەمتر دەباريێت(وینەى 1-10).
 لە ناحیەى بەمۆدا لە سەرەتای مانگی (كانونى دووهم) تا كۆتایى مانگی (شوبات) ناوہناوہ بەفر دادەباريێت و بەزۆریش بەشى خۆرئاوای ناوچەى تويژىنەوہ دەگرێتەوہ، كە تۆپوگرافياكەى یارمەتیدەرى ئەم جۆرە دابارینەى و برى دابارینەكەى زۆر جار دەگاتە (35سم). ھەرچى بەفرە لەرپى پرۆسەى قورسایىوہ كاردەكاتە سەر بەردەكانى ناحیەى بەمۆ و ھەلیدەتەقینى، لەرپى جولان و خشانیشەوہ، سەربارى ئەوہى لەرپى توانەوہشیوہ دەبیتەھۆى بە گواستنەوہى مەوادەكانى پرووى زەوى ناوچەكە و بەمەيش ھۆكاربووہ

بۇ گۆپىنى ھېۋاشى پرودىيىرى ناوچەى توپژىنەۋە و لايخۇيشەۋە كاردەكاتەسەر بەكارھېئانى زەۋى لەناھىيەكەدا، بەۋپىيەى پروژەكان ئاراستەى ئەۋ زەۋيانە دەكرېن كە كەمترين بەفرىان ليدەباريىت. ھەرچى تەرزەيشە ئەۋا لە مانگەكانى بەھاردا دياردەيەكى باۋى ناوچەى توپژىنەۋەيە و سالانە دوبارە دەپيىتەۋە، ئەمەش لەۋجۇرەھەۋرانەدا دەپيىت كە بروسك و تەۋژمى ھەۋاى سەرکەۋتوۋيان ھەيە، بەگشەى تەرزە لەناھىيەى بەمۇدا لەماۋەيەكى كەم و بەخيىرايى دادەباريىت و ھۆكار دەپيىت-بەپيىژەيى - بۆ ليىك ھەلۋەشانەۋەى دەنكۆلەكانى خاكى ناوچەكە و ئاسانكردىنى پروسەى پامالينى پرويى .

ۋيىنەى (10-1)

ۋيىنەى (11-1)

قورسايى بەفر / گليجال

قورسايى بەفر / چيائ خوشك



بەرۋارى 2021/1/11



بەرۋارى 2021/1/23

د-شېى پيژەيى

بريىتە لە پيژەى سەدى بېرى ھەلمى ئاۋ لە ھەۋادا لە پلەيەكى گەرمى ديارىكراۋدا بۆ بېرى ئەۋ ھەلمى ئاۋەى كە ھەۋا دەتوانيىت ھەليىبگريىت لە ھەمان پلەى گەرميدا⁽¹⁾، ئەم پيژەيش لە نيوان (سفر بۆ 100%)دايە. شېى پيژەيى پشەت بە پلەى گەرميى ھەۋا و تيىكراى بە ھەلم بوون دەبەستيت، پيژەكەى زيا دەكات بە كەمبونى پلەى گەرمى، چونكە ئەۋە پلەى تيىبونى ھەۋا بە ھەلمى ئاۋ كەمدەكاتەۋە، ھەرۋەھا زيادبوونى ھەلمى ئاۋ بۆ ھەۋا دەپيىتە ھۆى زيادبوونى شېى پيژەيى⁽²⁾.

سەبارەت بە شېى پيژەيى لە ناوچەى توپژىنەۋەدا ئەۋا پشەبەست بە خشەتى (1-16) بۆمان دەردەكەۋيىت كە تيىكراى سالانەى شېى پيژەيى لە ناھىيەى بەمۇدا دەگاتە (44.09%)، ئەمەش پيژەيەكى كەمە و ھۆكارەكەى دورىيى پروبەرەكەيە لە پروە ئاۋيىيەكانەۋە، ھەرۋەھا بەپيى ۋەرزەكان لە ۋەرزى زستاندا بەرزترين شېى پيژەيى تيىدا تۆماركراۋە كە دەگاتە (63.04%)، لەسەر ئاستى مانگەكانى ئەم ۋەرزەيش ئەۋا

¹ أحمد سعيد حديد، فاضل باقر الحسنی، علم المناخ، بدون اسم المطبعة، بغداد، 1948، ص 148.

² شوخان محمد أحمد، ويىستگەى كەشناسى سليمانى، نامەى ماستەر (بلاۋ نەكراۋە)، كۆليىژى زانستە مروقايتيەكان، زانكۆى سليمانى، 2011، ل 108.

مانگی (كانونى دووم) به هۆى زۆرى بېرى بارانهوه زۆرتىن بېرى پېژەى شى هيه كه دهكاتە (64.09٪) به دوايدا مانگی (كانونى يهكەم) دىت كه دهكاتە (63.09٪)، ئەمەش واىكردووه لەم وەرزهدا رامالینى بايى لاوازیيت و پىكەوهلكاويى دەنكۆلهكانى خاكيش بههیزى. بەلام له وەرزی بهاردا تىكپراى شى پېژەى دهكاتە (50.16٪)، له مانگی (نازار) دا زۆرتىن شى پېژەى تىدا تۆماركراوه كه دهكاتە (58.59٪)، واتا له مانگهكانى ئەم وەرزهيشدا دەنكۆلهكانى خاك بهباشى پىكەوه لكاون و گەر دووچارى بارانى بهخوڤ و تەرزه نهبيتهوه خاكهكهى له رامالین بهدوور دهبيت، ناوهندى شى پېژەى مانگهكانى (تشرىنى دووم، كانونى يهكەم، كانونى دووم، شوبات، نازار، نىسان) برىتييه له (56.6٪) واتا ماوهيهكى شىداره ئەمەش بهيارىدهى نزمى پلهى گەرمى و زۆرى بارانهوه. بەلام له وەرزی پايزىدا تىكپراى شى پېژەى دهكاتە (38.73٪) كه مانگی (تشرىنى دووم) لەم وەرزهدا بهزرتىن پېژەى تىدا تۆماركراوه، كه دهكاتە (54.95٪)، واتا كەشى ناوچهكه كه شىكى پاگوزەرى وشكىيه لەم وەرزهدا، هەرچەنده دەنكۆلهكانى خاكى بههۆى وشكىى هاوينهوه لىك ههلوهشاوتهوه بەلام كۆتايى ئەم وەرزه وەرزی پىكەوه گریدانى دەنكۆلهكانه. ههروهها له وەرزی هاویندا تىكپراى شى پېژەى كهمه و دهكاتە (24.15٪) بهزرتىن پېژەى شى لەم وەرزهدا له مانگی (حوزەيران) دا تۆماركراوه كه (25.77٪) بووه، ئەمەش واىكردووه پروى خاكهكهى بهناسانى وشك بيتهوه و نامادهى رامالینى بايى بيت، بهگشتى تىكپراى مانگانەى وشكىى شهش مانگی هاوينى ناوچهى توپژينهوه كه مانگهكانى (مايس، حوزەيران، تەمووز، ئاب، ئەيلول، تشرىنى يهكەم) دهگرىتهوه برىتييه له (31.44٪) كه ئەمەش ماناى وشكىى و نامادهى خاكى ناوچهكهيه لهبو رامالین لەم وەرزهدا. زۆربوونى شى پېژەى هۆكارى يهكگرتنى دەنكۆلهكانى خاكى ناوچهكهيه و كهمبوونىشى هۆكارى ههلوهشانهوى دهبيت، ئەمەش پهيوهندييهكى پىچهوانهيه لهگهڵ پرۆسهى رامالیندا، ههتا شى پېژەى كهمبيتهوه كارلىكى خوى لهناوچهكهدا چالاكتر دهكات، واتا نزمى شى پېژەى لهناوچهكهدا فاكتهرىكى گرنكى بههیزى پرۆسهى رامالینه لهناوچهكهدا .

خشتهى (1-16)

تىكپراى مانگانەى شى پېژەى (٪) لهوئىستگەى دەرپەنديخان له ماوهى نۆوان سالانى (2009-2019)

مانگ	نازار	نىسان	مايس	حزير	تەموو	ئاب	ئەيلو	ت	ت2	ك1	ك2	شوبات	تىكپراى سالانه
				ن	ز		ل	1					
بەزرتىن	82	76	61	42	39	40	41	55	73	81	83	83	63. 05
نزمزرتىن	35.	28. 91	17.	9.	7.	7.	8.	18.	36.	45.	45.	40.91	25. 13
	18		91	55	18	27	37	18	91	18	64		
تىكرا	58.	52. 45	39.	25.	23.	23.	24	36.	54.	63.	64.	61.95	44. 09
	59		45	77	09	6	68	58	95	09	09		
تىكپراى وەرزه		بەهار	هاوين	پايز	زستان	-							
		50.16	24.15	38.73	63.04	-							

سەرچاوه: كارى توپژەر پشتبەستبە پاشكۆى (5 و 6) .

با له ناحیهی بهمۆدا بهسی شیوه کارده کاته سهر شیوه کانی پرووی زهوی که بریتین له (هه لگرتن، گواستنوه، نیشتاندن)، ههروهها که رهسته هه لواسراوه کانی وه ئامرازیکي تیکده رانه به کارده هیئت بۆ داپروخان و لاواکردنی پرووی دهره وهی شیوه کان، به تایبهتی له کاتی که می شیئی پیزه ییدا. کاریگه ریی با له سهر شیوهی پرووی زهوی ناوچه که به پیی جوړی ژینگه و بارودوخی ناووه وایي ده قهری توپژینه وه ده گوپیت ، و به هوی نه بوونی ویستگه ی که شوئاووه و له ناوچه ی توپژینه وه و نزیکه ی له پرووی تایبه تمه ندی توپوگرافیه وه له ویستگه ی دهره بندیخان، هه ربویه داتا کانی ئەم ویستگه یه وه کو ویستگه ی نمونه یی وه رگه راوه .

له ناحیهی بهمۆدا سه رباری بایه گشتیه کان کۆمه لیک له بایه خوچیه کانیش هه ن که بریتین له:

1- **شنه ی چیا و دۆله کان:** ئەم جوړه بایه پرووده دات له و ناوچانه ی که به رزی و نزمی دۆل و چیا ی تیدا یه . هه رچی شنه ی چیا یه له ناوچه ی توپژینه وه دات له کاتی شه ودا پرووده دات، کاتی که هه و سارده کان له لوته ی چیا کانی خوشک و به مۆه به ره و نزماییه کان ده کشین و شنه ی چیا دروست ده که ن، وه ک چۆنیش له پوژدا هه ای گه ورمی دۆله کان به رزده بنه وه و شنه ی دۆل له سهر چیا به رزه کانی خوشک و به مۆ دروستده که ن.

2- **بای دۆله کان:** ئەم بایه کاریگه ریی ده بیته له گه ل دریزبونه وه ی چیا کان، که هه و ده توانیت ئەو دریزیه ی چیا کان بریت و به دۆله کاندای پروات که پییده و تریت بای دۆل، له کاتی بونی جیاوازی په ستان له نیوان لایه نه کانی لیژی چیا کانی خوشک و به مۆدا له لاپاله لیژه کانیان که بای پیدا ده پروات و بایه که به هیزه و به دۆله کاندای پروات، ئەم بایه بونی هه یه له ناوچه ی توپژینه وه دات به تایبه ت له ناوچه ی دهره بندی چیا کانی وه کو دهره بندی به مۆ و مله ی گورگان .

3- **په شه با:** دیارده یه کی لوکالییه، هوکاری پرودانی له ناوچه که دات ده گه ریته وه بۆ جیاوازی له به رزی و نزمی ناوچه که، وه کو ده زانریت ناوچه که توپوگرافیا یه کی سه ختی هه یه و به رزی و نزمی زوری تیدا یه، ئەم به رزی و نزمیه ده بیته هوی دروست بوونی جیاوازی له پله ی گه رمی ناوچه که، ئەم جیاوازی پله ی گه رمیه ییش له شوینیکه وه بۆ شوینیکه تر له ناوچه که دات ئە بیته هوی په یدا بوونی پشتینه ی پاله په ستوی جیاوازی⁽¹⁾ ، له ناحیه ی به مۆدا په شه با له وه رزی هاویندا له باشووری خوړاواوه هه لده کات له هه رچار مانگی (حوزیران، ئاب، ته موز، ئەیلول)، ئە و کاته ییشی هه لده کات گه رمی و توژیکی که م له گه ل خو ی ده هیئت، له وه رزی زستاندا له باکووری خوړه لاته وه دیت له مانگه کانی (تشرینی دوهم، تشرینی یه که م، کانونی یه که م، کانونی دوهم) ، ئەم په شه با هه ندیکجار (2 بۆ 3) پوژ به رده وام ده بیته و زورجاریش ده بیته هوی دابه زانندی پله ی گه رمی هه وای ناوچه که .

پشتبه ست به خشته ی (1-17) ، له ویستگه ی دهره بندیخاندا ئە و تیکرایی خیرایی با له وه رزی به هاردا ده گاته (2.6/چرکه)، به جوړیک له مانگی ئازاردا خیرایی تو مارکراو ده گاته ترۆپک به تو مارکردنی (2.8/م/چرکه) و اتا زۆرتین خیرایی تو مارکراوه له هه موو مانگه کانی سالدا. له وه رزی هاویندا تیکرایی خیرایی با ده گاته (2.6/م/چرکه) که مانگی (ته موز) زۆرتین خیرایی تیدا تو مارکراوه که ده کاته (2.7/چرکه) و له دوی وه رزی به هاریش له پرووی خیرایی باوه وه رزی زستان دیت که تیکرایی خیرایی با

¹ د. جزا توفیق طالب، په شه با ی سلیمانی و هوکاره کانی هه لکردنی، گو قاری سلیمانی، ژماره 49، سالی 2004، ل 25.

تيايدا دەگاتە (2.6/چىركە) ، لە دواترىندا وەرزی پايز دىت كە تىكپراي خىراي باي (2.5م/چىركە) يە و كەمترىن خىراي تۇماركراوى بايش بە پىي مانگەكان دەكەويته مانگى ئەيلولەو، كە تىكپراي خىراي با تيايدا دەگاتە (2.4م/چىركە) . بەگشتى بەبەرزبونەوھى ھەموو (125) مەترىك لەئاستى پرووى دەرياو، (0.1) خىرايى با زياددەكات بەرپىژەيى، بەم جۆرەش خىرايى باي ناوچەي توپژىنەوھدا لەبەرزى (820) مەتر ھەژماركەين، ئەوا بۇمان پروون دەبىتەوھ كە خىرايى با لەوەرزی ھاويى ناوچەكەدا بەنزىكەي دەگاتە (2.8م/چىركە)، لەوەرزی بەھاريشدا نزيك دەبىتەوھ لە (2.8م/چىركە) و لەوەرزی زستانيشدا ديسانەوھ بەرزدەبىتەوھ بۇ نزيكەي (2.8م/چىركە) بەلام لەپايىزدا كەمترىن خىرايى دەبىت كەدەگاتە (2.7م/چىركە) ، واتا ناوچەكە لەپرووى خىرايى باوھ بەھيژە .

خشتەي (1-17)

تىكپراي خىرايى باي مانگانەو وەرزانە و سالانە(م/چىركە) لەناوچەي توپژىنەوھ بۇماوھى سالانى (2019-2009)

تىكپراي وەرز	پايىز			تىكپراي وەرز	زستان			وەرز
	ئەيلول	1ت	2ت		1ك	2ك	شوبات	
2.5	2.4	2.5	2.4	2.6	2.6	2.5	2.6	مانگ
	2.4	2.5	2.4		2.6	2.5	2.6	خىراي
تىكپراي وەرز	بەھار			تىكپراي وەرز	ھاويى			وەرز
2.6	ئازار	نيسان	مايس	2.6	حوزەيران	تەمبوز	ئاب	مانگ
	2.8	2.5	2.5		2.6	2.7	2.6	خىراي
2.6				تىكپراي خىرايى سالانە				

سەرچارە: كارى توپژەر پشتبەست بە پاشكۆي(4) .

تەوھرى چوارەم: جۆرەكانى خاك لەناحيەي بەمۇ

خاك برىتى يە لە چىنيكى تەنكى ھەلۆھشاوھ و تاویرەكانى بەرگى بەردىنى داپۆشيوھ ئەستورىەكەي لە نيوان چەند سانتىمەترىك يان چەند مەترىكدايە. خاك لە ماوھى چەند سالىكى كورتدا دروست نايىت بەلكوچەندىن سەدەي پىويستە، بۇنموونە دروست بوونى (2.5سم) لە خاك پىويستى بە (900-300) سال ھەيە¹. بەو مانايەي خاكى ناوچەي توپژىنەوھ ئەو چىنە پرووكەش و ھەلۆھشايەيە كە بەرئەنجامى راستەوخوى پرۇسە جىومۇرفىيەكانە و پرووى زەوى ناوچەكەي روپۆشيوھ و پىكدىت لە مەوادى بەردىنى شىبووھ كە پىشتر توشى گۇرآنكارى ھاتوھ لەژىر كارىگەريى فاكترە ژىنگەيى و بايولۇجى و كىمىيايىيەكاندا و بەتايبەتیش بەھەردو فاكترەي كەشكارىيى و رامالين. بەمەبەستى ئاشنابوون بە تايبەتمەندىيە گشتىيەكانى خاكى ناحيەي بەمۇ پشتمان بە پۇلئىنكارىيەكەي زانا بيورنگ بەستوھ و پشت بەم بەم پۇلئىنە خاكى ناحيەي بەمۇ دابەشى چوار جۆر لەخاك دەين، ئەوانيش:

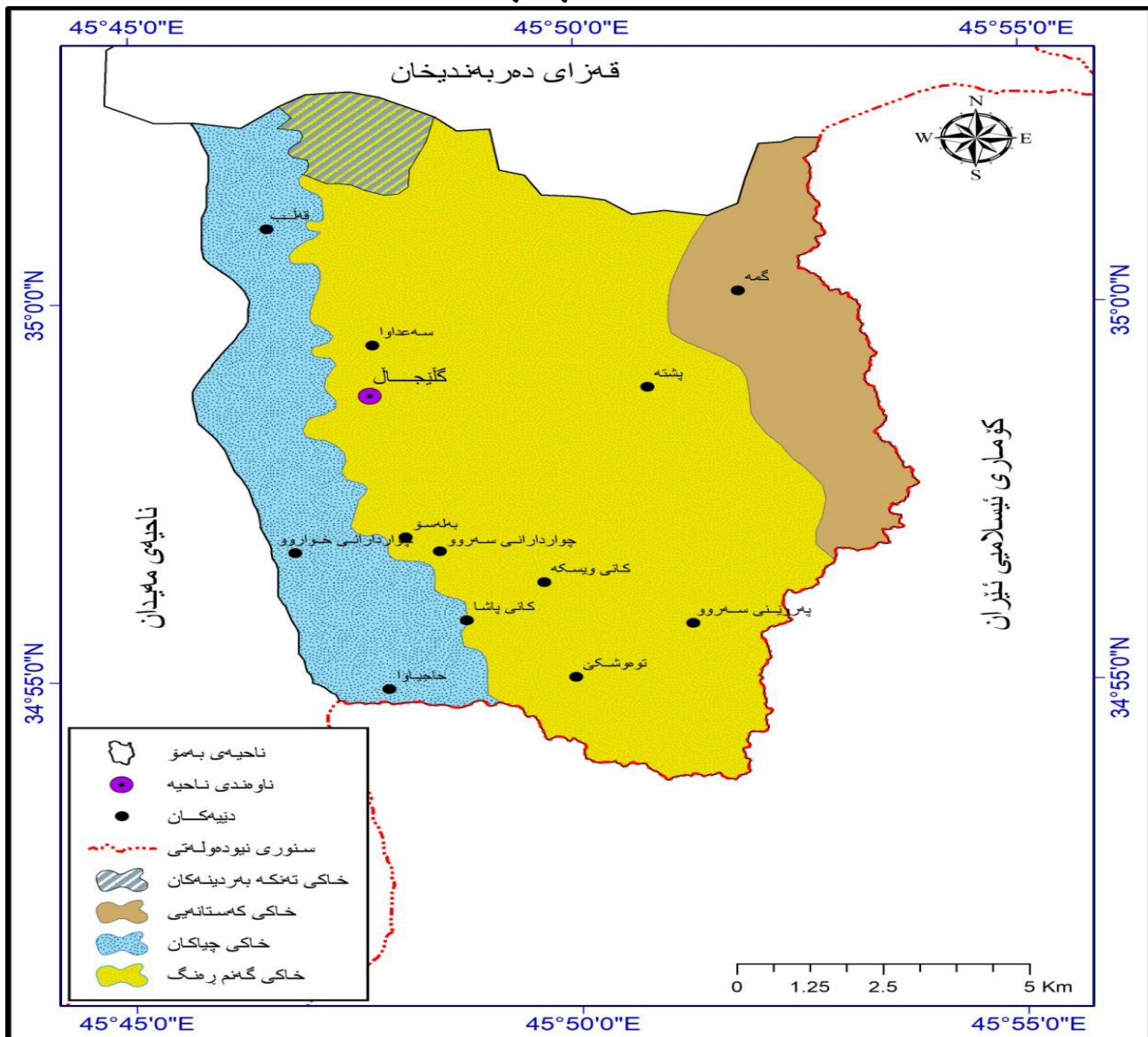
1-خاكى كەستانەيى(قاوايى تپىر): بەشكىكى كەمى خاكى ناوچەي توپژىنەوھى داگىركردوھ و رووبەرەكەي (19.6 كم²) يە، كە رىژەي (13.74%) ي كۆي خاكى ناوچەي توپژىنەوھ پىكدىنئىت. بەھوى

¹ على حسين الشلش ، جغرافية التربة ، الطبعة الاولى، مطبعة جامعة البصرة ،بصرة ،1985، ص13-14

كەمى بارانەوۋە وايكردوۋە مادەى دووبالى تىدا كەمبىت. ئەم خاكە يەككە لە جۆرەكانى خاكى پشتىنەى خاكە پىگەيشتوۋەكان، ماددە بنچىنەيىكەى برىتتەلە تاۋىرى كلسى وپەنگىشى قاوايى سورباوۋە، رىژەى كاربۇناتى كالىسىۋم تىدا دەگاتە (25٪)، دەولەمەندە بە ئوكسىدى ئاسن، چىنى سەرەوۋى فشەلە و چىنى خوارەوۋى پىكدىت لە خاكىكى قورپىنى قورس⁽¹⁾، مادەى ئۆرگانى تىدا دەگاتە (2٪) و گژوگىاي درىژو دارستانى بەرۋو لەسەرى گەشە دەكەن. ئەم جۆرە خاكە بەشىۋەى هىلىكى درىژكۆلە ناۋچە دۆل و دەشتەكانى خۇرەلاتى ناۋچەى توۋىنەوۋە داگىردەكات، كە چالاكىى پرۇسەى رامالين لەسەرى مامناۋەندە. وىنەى (1-12).

نەخشەى (1-16)

دابەشبوۋنى خاكى ناحىەى بەمۇ بەپىي پۆلىنەكەى زانا بيورینگ



سەرچاۋە: كارى توۋىژەر پشتبەست بە پۆلىنكارىيەكەى زانا بيورینگ:

-Buiring, soil and soil in Iraq, soil map of Iraq, Baghdad 1960

(1) مېھربان نوشىروان فواد، دراستە فى الجغرافىة الاقليمىة، اطروحة دكتوراه، (غير منشورة)، جامعة السليمانية، كلية علوم الانسانية، قسم الجغرافية، 2014، ص56.

لهسەربنەماي پۆلینکارىهكەي بيورىنگ وپشكنىنى تاقىگهئى و چەندجار سەردانى مەيدانى بۆ ناوچەي تووژىنەو دەتواندريت له ناحىهئى بەمۇدا ئەو چەندجۆرە خاكانە دەست نيشان بكەين، كه لهخشتەي (1-14) و نەخشەي (1-16) دا ئاماژەيان پيكراره:

خشتەي (1-18)

دابەشبووني خاكي ناوچەكە

ژ	جۆرى خاك	پووبەر كم2	% ي خاكي ناوچەكە
1	كەستانهئىي	19.6	13.74
2	گەنم رەنگ	89.4	62.70
3	خاكي چياكان	28.9	20.27
4	تەنكە بەردىنە خاك	4.7	3.29
	كۆي گشتى	142.6	100

سەرچاوه: كارى تووژەر پشتبەست بەنەخشەي (1-16) .

2-خاكي گەنم رەنگ(قاوايى كال): ئەمجۆرە خاكە بەشئىكى زۆرى رووبەرى ناوچەكەي داپۆشيو، پووبەرەكەي (89.4كم2) يە و لەناوچەي گردە پامالراوو دۆل و نزمائى و تەواوى لە دەشتەكانى خۆرەهلاتيدا هەيه. و ريزهئى (62.70 %) ي كۆي پووبەرى خاكي ناوچەكە پيكدىنييت لەنزمائيهكاندا ئەستوراييهكەي زياترە و لە بەرزىيهكاندا تەنكترە. وئىنەي (1-13)، بەگشتى خاكەكە رەنگى قاوهئىي كاله و قوليهكەي لەنيوان تەنك بۆ مامناوهندايه، بەبەر اوردكردى لەگەل شوئىنە بەرزەكاندا وئاودەركردى باشە، لەقولايي (25بۆ30سم)چينيك لەكلس هەيه، برى مادەي ئەندامى لەنيوان (1-2%)دايه و خوئيشى كەمە، گزوكيائى دريژ و كورت لەسەرى دەروئىن⁽¹⁾.

وئىنەي (1-13)

خاكي گەنم رەنگ/ گليجاله بچكۆله



بەروارى 2022/4/2

وئىنەي (1-12)

خاكي كەستانهئىي قاوايى/پشته



بەروارى 2022/4/2

⁽¹⁾ شهاب محسن عباس الاميري، جغرافية العراق الطبيعية، دار الجواهر للطبع و النشر، بغداد 2013، ص93

3-خاکی چياكان: بەكەنارى چياى خۆشكە لەباكوورى خۆرئاوايەو بە باشوورى دريژ دەبيتەو و لە ناوچەى چيا پيچ سادەكان و دۆلە بچووك و ليژەكانيدا دياردەكەويت، كە نيشتووى تازەى لاپالى چياكانى لى نيشتووه. پيكاكەكانى بريتيە لە بەردى جبرى و بەردى قورپى و خاكي ئەم ناوچانە بۆ لەوەرگا زياتر لەبارە⁽¹⁾، روبرەكەى لە ناحيەى بەمۇدا (28.9كم2)ه، و اتا ريژەى (20.27%)ى كۆى خاكي ناوچەكەيە.

پامالينى ئاوى و ھەوايى و كەلەكەبوونى بەفر و ايكردووه تاويرەكانى بەتەواوى روتەن بن، بەگشتى خاكيكى تەنكە و سوودى نيه بۆ كشتوكال و راستەوخۆى لەسەر چينى (C) نيشتووه و پووەكى سروشتى دار و دەوھن ناتوانيت رەگى تيدا داكويت، بەھوى ئەوھى لە پارچە بەرد و چەو و كلس و لم پيكاكاتون، ماددەى بنچينەى ئەم خاكە تاويرى كلسى و گۆراوھ و بەكەلكى كشتوكال نايەت و بەزۆریش لەبەرزى (1400م) بەرھەو سەرھوھن.

4-تەنكە بەردينە خاك (خاكي ليسۆسۆل): خاكيكى پينەگەيشتووه و لەو تاويرە رەقانە دروست بووه كە بەتەواوى شى نەبوونەتەو، بەتايبەت ئەو تاويرانەى لە (كلس و جبس) پيكاكاتون، ئەم خاكە كەوتنە خواروھى بەردەكان بوو تەھوى دروستبونى. بەشيۆھيەكى بەرپلاو لەوپەرى باكوورى خۆرئاواى ناوچەى تويزينەو دا ھەيە و ماددەى كلسى لەسەر پووەكەى دەبينريت. روبرەكەى (4.7كم2)يە و ريژەى (3.29%)ى كۆى خاكي ناچەى تويزينەو پيكدينيت، چينى سەرھوھى پيكاكەتەى لاوازە و چينى (B) بەدەگمەن ھەيە لەم ناوچەيەدا، قولاييەكەى كەمەو ماددەى بنەرەتى چينى (C) راستەوخۆ لە دواى چينى سەرھوھى ديت، خاكەكەيشى تەنكە. ئەم خاكە روپوشى رووھى كەمە و ئەو روەكانەى تيدا دەپويت كە رەگيان كەم دەچيئەخواروھ⁽²⁾.

جگە لەو جورانەى كە باسما نكرد كۆمەليك لەخاكي ديكەيش لەناوچەكەدا ھەن وەكو خاكي دەشتى لافاويى، خاكي بنكى دۆلەكان، بەلام بەھوى ئەوھى روبرەكەيان زۆر كەمە باسكردنى بە گرنگ نەزانراوھ.

لە ناحيەى بەمۇدا ھۆكارى توپوگرافى رۆليكى ديارى ھەيە لەپيكاكەيانى شيۆھى روى زەوى و خاكەكەيدا و ھەندى خەسلەتى جياكەرەوھيشى پيداوھ، وەك دەبينين تابەرەو باشوور و باشوورى ناوچەى تويزينەو بپوين خاك تەنكتر دەبى تا وای ليديت ماددەى سەرھتايى و كەقرە بنچينەيەكان لەبنارى زۆرەى چياكان (1050-1800م) دەردەكەون كە لەخاك پروت بوونەتەو و لەھەردووچينى ئەى و بى پيكدين، چونكە زەوى ناوچەكە زۆرليژ و كووپن و بارانيشى زۆرە (838ملم)، بەلام لەدۆلى نيوان چياكانيدا ئەستورى خاك زياترە وەك لەلوتكەى چياكانى، بەگشتيش ئەو ناوچە شاخاويانە پانتايى زەوييان كەمە و خاكيان بەپيتن و لەجۆرى كەستانەيى و قاوھين، بەلام ھەتا بەرھەو باكوور و باكوورى خۆرھەلاتى بپوين بەرزونزى زەوى كەمدەبيتەو (500-900م)، بەمەيش پروسەى دارپوتان و پاگوازتن كەمدەبيت و نيشتنى خاك و ئەستورى خاكيش زيادەبيت و دەشتەكانى فراوان و كەم قول و بەپيتريشن.

ليرەوھيش دەتواندريت بليين، خاكي ناوچەى بەمۆ وەك ھەر خاكيكى ھەريمى كوردستان خەسلەتى ديارىكراوى خۆى ھەيە، لەبەرئەوھى بەشيۆھيەك لەشيۆھەكان بەو ھۆكارانە كاريگەر بوو، كە وایان ليكردووه لەشيۆنيكەو بۆ شوينيكى تر جياوازي ھەبى و بەگشتى ريژەى مادە ئەندامەكان لەناوچەى تويزينەكەدا

¹ ھاوپرى ياسين محمدئەمين، شيۆھى بەبيبان بوون لەناوچەى نيمچەشاخاوى (قەزاي چەمچەمال وەك نمونە) نامەى ماجستير، كوليژى زانستە مروفايەتيەكان، زانكۆى سليمانى، سالى، 2008، لا73-74.

(2) ناظم انيس عيسى، جغرافية الترب، منشورات جامعة ديمشق، دار البعث، 2014، ص139.

كەمە و ئەمەش بەھۆی كەمى پروەكە پۆشاك و بېسەرۈبەرى لەوھەراندىن و ھەلە داچاندنى كشتوكالەوہ بووہ. وەك چۆنىش ناوھوہوای باوى ناوچەكەيش ھۆكارىكى يارمەتى نەدەرە بۆ دروستىبونى مادەى ئەندامىي، بەجۆرىك ئەم جىاوازييە وایكردوہ لەناوچە شاخاوييەكانيدا دارستانى سروسىتى دياربكەويىت و لەناوچەى گرداويەكانيشدا كورته گژوگيا و پروەكى گەلا باريك و دركاوى دياربكەويىت.

ويىنەى (14-1)

خاكى چياكان / چياى خوشك



بەرورى 2021/6/15

ويىنەى (15-1)

تەنكە بەردىن خاك / قەلپ



بەرورى 2021/6/1

پشت بەست بە خشتەى (1-19) ئەوا خاكى كشتوكالىي ناوچەكە ھەلگرتەى كۆمەلەيك خاسىەتى فيزيايىە كە بەھويانەوہ دەتواندىت شيوہكانى پروى زەوى داھاتووى ناوچەكە دەستنىشان بكەين-وہك لە خواریوہ نامازەى پیدراوہ=، ئەمەش پشت بەست بەپۆلینى فەرمانگەى كشتوكالىي ئەمريكى بۆ خاك⁽¹⁾.

1- خاسىەتە فيزيايىەكانى خاكى ناوچەى تويژىنەوہ:

ا- شانەى خاك: مەبەست لىي دابەشبوونى رىژەيى قەبارە جىاوازهكانى دەنكۆلەكانى خاكە و نامازەيە بۆ مەوداى زىرىسى و نەرمىى خاك⁽²⁾. بەويىيەى ئەو خاكەى لە شانەى زىر پىكھاتووہ گەورەيى قەبارەى دەنكۆلەكانى و بەرزى كونىلەدارىەكەى يارمەتى دەدات بە ناسانى ئاوى پيدا تىپەرىت. پرۆسەى ئاوداچۆران لە خۆرھەلاتى ناوچەى تويژىنەوہدا زۆرە وەك چۆن پرۆسەى بەفېرۆدان بەبەھەلمبونى كەمە، ئەمەش بەھۆى ئەوہى شانەى خاكەكەى زىرە و بەشىكى زۆرى خاكەكەى لمىنە، بەلام ئەو خاكەى لە شانەى نەرم پىكھاتووہ وەك خاكى قورپىنى بەشىك لە ناوچەكانى خۆرناوای ناوچەى تويژىنەوہ، ئەوا بچوكى قەبارەى دەنكۆلەكانى و كەمىيى كونىلەدارىيى وایكردوہ توانايى بۆ تىپەراندىنى ئاوى ھىواش بىت و ماوہىەكى زۆرى بویت بۆ داچوونى ئاوى، ھەربۆيە لەخاكى قورپىنى ناوچەكەدا ئاسانترا لافاوى دروست دەبىت .

ب- رەنگى خاك: خاكى رەنگ كراوہ-ناوہراستى ناوچەى تويژىنەوہ- رىژەيەكى بەرزى تىشكى خۆر پەرچدەكاتەوہ، بەلام خاكى رەنگتير- خۆرناوای ناوچەى تويژىنەوہ- تىشكى خۆر بە پلەيەكى زۆر دەمژىت

¹ بۆ زانىارى زياتر بروانە: عبدالله نجم العانى، مبادىء علم التربة، وزارة التعليم العالي والبحث العلمي، كلية الزراعة، جامعة الموصل، 1980، ص 63

² عبدالله نجم العانى، المصدر نفسه، ص 291

و توانای کوکردنه‌وهی یه‌که‌ی گهرمی زوره و ئەمەش کی‌شەیه‌کی گه‌وره بو‌ خاکی ناوچه‌که دروستده‌کات و به‌ره‌و وشکبونی ده‌بات، به‌رده‌کانی‌شی دووچارى پرۆسه‌ی که‌شکاری فیزیایی ده‌کاته‌وه.

ج-پله‌ی و ئاراسته‌ی لیژی: ئەم تایبه‌تمه‌ندییه‌ کارده‌کاته‌سه‌ر برى ئاوی داچۆراو بو‌ خاک و رامالینی خاک، له‌لایه‌کی تره‌وه په‌یوه‌ندی هه‌یه به‌ په‌گه‌زه‌کانی ئاووه‌ه‌واوه له‌ رووی بوونی شی و گو‌شه‌ی که‌وتنی تیشکی خۆر و با. زیادبوونی پله‌ی لیژی ده‌بیته‌ هو‌ی زیادبوونی برى ئاوی پیکردوو، سه‌ریاری زیادبوونی پرۆسه‌ی رامالین⁽¹⁾، وه‌ک دامینی چیا‌ی به‌مۆ له‌ خۆر‌ه‌لات و زنجیره‌ی خۆشک له‌ خۆر‌ئاوا. چیا‌ی به‌مۆ له‌ ناحیه‌ی به‌مۆدا ئاراسته‌ی خۆر‌ئاوا‌یه و له‌هه‌ندی‌ک خا‌لدا لیژی ده‌گاته‌ ئاستی لیژی ر‌ک، هه‌ربۆیه‌ توشی رامالین و رووتانه‌وه هاتوو، به‌لام زنجیره‌ی خۆشک به‌پێچه‌وانه‌وه، ئەم لیژیانه‌ی به‌شیوه‌یه‌کی ستونیه‌یه له‌گه‌ل تیشکی خۆر، واتا پریکی زوری تیشکی خۆری پیده‌گات، ئەم‌ه‌یش وایکردوو قه‌باره‌ی خاک له‌سه‌ر ده‌شت و قه‌دپاله‌کانی چیا‌ی خۆشک زیاتریت وه‌ک له‌ قه‌دپاله‌کانی چیا‌ی به‌مۆ، هه‌ربۆیه‌ له‌ده‌شته‌کانی نزی‌ک چیا‌ی خۆشکدا کشتوکالی دانه‌ویله‌ زیاتر ده‌کریت وه‌ک له‌ ده‌شته‌کانی قه‌دپالی به‌مۆ.

ز- درز و که‌لین: خاکی ئەم ناوچه‌یه به‌هو‌ی پیکه‌اته‌کانیانه‌وه زۆر‌جار توشی درز و که‌لین ده‌بی‌ت، تی‌کرای فراوانی درزه‌که له‌ هه‌ندی‌ک خا‌لدا و له‌وه‌رزی هاویندا چینه‌کانی سه‌ره‌وه‌ی فراوانتره، که‌ ده‌گاته (2.17 ملم) به‌لام له‌ چینه‌کانی خواره‌وه که‌متره و ده‌کاته (1.7 ملم)، ئەم‌ه‌ش کارده‌کاته‌سه‌ر ته‌واوی تایبه‌تمه‌ندییه‌کانی خاکی ناوچه‌که و گو‌پینی شیوه‌کانی رووی زه‌وی له‌ناوچه‌که‌دا.

خشته‌ی (1-19)

خاسیه‌تی فیزیایی و (PH)ی (6)نمونه‌ی خاکی ناوچه‌ی تو‌یژینه‌وه تاقولی (40سم)

شانه‌ی خاک	پ‌ژه‌ی لیته‌%	پ‌ژه‌ی م %	پ‌ژه‌ی قو‌ب %	PH	به‌رزی/م	پ‌نگه‌ی نه‌سترونۆمی		ش‌وینی نمونه‌کان	ژ
						هینی دریزی	بازنه‌ی پانی		
قو‌پی لمی	21	34	45	6.9	820	45:47:44	34:58:53	کلنجان	1
لمی قو‌پی تیکه‌ن	12	52	36	7.1	650	45:51:49	35:00:13	گمه	2
قو‌پی لمی	17	44	37	6.8	710	45:50:50	34:58:53	پشته	3
قو‌پی لمی	19	25	56	7	945	45:47:21	34:57:50	به‌له‌سو	4
قو‌پی لیته‌یی	34	17	49	6.7	770	45:51:09	34:55:47	به‌روین	5
لمی تیکه‌ن	28	57	15	6.9	869	45:48:53	34:56:07	توه‌وشکی	6

سه‌رچاوه: کاری تو‌یژهر پشته‌به‌ست به‌ پشکنینی خاکی ناوچه‌ی تو‌یژینه‌وه له‌ تاقیگه‌ی کشتوکالی گه‌رمیان، نمونه‌کان له‌به‌رواری 2021/7/27 و له‌قولی (30سم) وه‌رگراون و له‌سه‌ر بنه‌مای International Pipelet method شیکردنه‌وه‌یان بو‌کراوه.

1- بشری قادر کریم زه‌نگه‌نه، کاریگه‌ری ئاووه‌ه‌وا له‌سه‌ر جیاوازی به‌کاربردنی ئاو بو‌ به‌ره‌مه‌یانی گه‌نم له‌ پارێزگای سلیمانی، نامه‌ی ماسته‌ر، بلاونه‌کراوه، کو‌لیجی زانسته‌ مرو‌فایه‌تیه‌کان، زانکۆی سلیمانی، سلیمانی 2014، ل 37

پشت بەست بەوہی لەخشتەى (1-19) دا ھا تووہ ديار دەکەوێت کە پیکھاتەى قورپى لەخاکى ناوچەکە دا (15-56٪) دایە، زۆرتىنى لەنمۆنەکەى ناوچەى بەلەسوۆ تۆمارکراوہ (56٪) و کەمترىنى لەنمۆنەى خاکى ناوچەى تووہ و شکی بووہ (15٪)، وە پیکھاتەى لىمىش زۆرتىنى لەناوچەى گمە تۆمارکراوہ کە (52٪) و کەمترىنى لەناوچەى بەروپنە کە (17٪) و پیکھاتەى لىتەبىش زۆرتىنى لەنمۆنەکەى ناوچەى بەروپنە تۆمارکراوہ کە (34٪) و کەمترىنى لەناوچەى پشتە (17٪) بووہ و دابەشبوون چرپونەوہ شیان بەپى شوىنى وەرگرتنى نمۆنەکان دەگۆرێت. و سەبارەت بە (PH) ى ناوچەى تووژىنەوہش کەمترىنى لەناوچەى بەروپنە بووہ کە (6.7) بووہ و زۆرتىنى لەناوچەى گمەبووہ کە (7.1) ى تۆمارکردوہ، بەمەيش ديار دەکەوێت ناوہندى (PH) ى زەوى ناحیەکە برىتییە لە (6.9) و خاکى ترشى نزیك لەھاوسەنگە.

تەوہرى پىنجەم: رووہکە پۆشاک

رووہکە پۆشاک پۆلێكى گرنكى ھەيە لە پاراستنى خاك لە رامالینى ئاوى و بايى و ھۆكارىشە بۆ زۆربوونى مادەى ئەندامى كە مەوادى پىكەوہ گرىدەرى دەنكۆلەكانى خاكە⁽¹⁾. ناحیەى بەمۆ بەشیکە لەناوچەى شاخاوى پىچ سادە رووبەرىكى باشى دارستانە و لەكەنارى دارستانەكانىشدا گژوگیا ھەن. بەروانین لەخشتەى (1-20) و (1-21) و نەخشەى (1-17) ئەوا لەژىر كارىگەرى باران و بەرزىدا رووہكە پۆشاكى ناوچەى تووژىنەوہ دابەش دەبێت بۆ دووجۆرى سەرەكى، ئەوانىش: -

1- دارستانى سروشتى:

دارستانەكانى ناوچەى تووژىنەوہ سەربەكۆمەلە دارستانى دەريای ناوہراستن (ھاوین گەرم ووشك، زستان سارد و بەباران) و رەگيان درىژە، بەلام لەچەند شوینىكى بچوكىشیدا دارستانى گەلاورىو ھەيە كە دارەكەى لەجۆرى گۆبىژە. بەرزى و نزمى رووى زەوى و ئاووہەوا و خاك لە ناوچەكانى خۆرئاوای ناحیەكە يارمەتیدەرە بۆ روواندى دارستان. بەھوى بوونى زنجیرە چياكانى خۆشك و بەمۆ كە بەرزایىەكانیان لە (1500م) زیاترە و ھەروہا بەرزىيش ھۆكارىكە بۆ مامناوہندىتى پلەى گەرماو زۆرى برى باران بارین لەم ناوچانەدا، بەلام چرپى و قەبارە و جۆرى دارى دارستانەكانى ناوچەى تووژىنەوہ لەسەر چەند فاكترىك وەستاوہ، لەوانە بەرزى لە ئاستى رووى دەريا و پلەى گەرماو برى دابارىنى سالانەو رووبەرەو بوونەوہى باى شىدار وەك ئەوہى لاپالەكانى خۆرناو چرترە لە لاپالەكانى باكورى خۆرەلات.

پشتبەست بەنەخشەى (1-15) دارستانى ناوچەكە بەگشتى چەن جۆرىكن، لەوانەيش:

أ- دارستانى ناوچەبەرزەكان:

ئەم دارستانانە تەواوى دارستانەكانى خۆرئاو و باشورى خۆرەلاتى ناوچەى تووژىنەوہ دەگرىتەوہ لەبەرزى (950-1800م)، دابارىنى سالانەى كەمترىبە لە (750م) كە لە ناوچەى گاہەلدىر لە بەشى باكورى خۆرئاوایەوہ درىژدەبىتەوہ و تىدەپەرىت بە شانى بەلالۆكەكان و تاوگەكەى سەرھال و لوتكەى بالەكەرى و ملەى گورگان تا دەگاتە شانى كەلەگە كەنان لەچىاى بەمۆ، بەگشتى رووبەرەكەى* (51.2 كم) و (91.35٪) كۆى رووبەرى ناوچەكەى داگیرکردوہ، گرنگترىن درەختەكانىشى -وہك لەخشتەى (1-20) دا ديارە - برىتین لە (گۆبىژ، نەرمە وەن، بەلالۆك، ھەلۆژە، بەرووى ئاسايى، دار قەزان، ھەنجیرە كىيلە، ھەرمى كىويلە) ھتد .

1) عبدالله سالم المالكي، التعرية المائية للتربة، مجلة ابحاث ميسان، المجلد الثاني، العدد الثالث، السنة 2006، ص104

وینەى (1-16)

دارستانى سروشتى/گلیجال



بەرۆارى 2021 /4/28

وینەى (1-17)

دارستانى ناوچە بەرزەکان/چىای بەمۆ



بەرۆارى 2021/4/28

ب-دارستانى كەنار پووبارو دۆلەكان:

لەكەنارى پووبارو چەم و جۆگەكان چەندىن جۆر لەدارستان و دار و دەوھەن دەپوین لە پووى قەبارەو چىيانەوھ جىاوازن و كورتترن و پشتىنەيەكى تەسك پىكدىنن. ئەم پووەكانە سنوورىكى ديارىكراويان نىه و گرنگترىن دارەكانىشى (، سوورە چنار، قوڭ، گويز، ژالە، توو. ھتد) كە بەشى زۆرى ئەم درەختانە پىك دەھيىن و بەشىوھى خۆرسك و دەستنىژ پراون و دەروينرين⁽¹⁾.

ئەم جۆر لەدارستان لە ناحىەى بەمۇدا ھەموو ئەو دارستانە سروشتيانە دەگرىتەوھ كە بە كەنارى چەمى گمەوھ لە باكورى خۆرھەلاتەوھ دريژ دەبيتەوھ تا چەمى پاراوكە، لەويشەوھ بۆ چەمى سەعداوھ و بەرەو باشوورى خۆرھەلاتيش بەرەو چەمى كانى قول قولە و چەمى كانى پىنكە و دواتريش بەناراستەى باشوورى خۆرئاوا بۆ چەمى زەردەگل و چەمى ھەمەلى و چەمى سماقە، دريژى ئەم دارستانە نزيكەى (14كم) دەبيت، بەلام پووبەرەكەى برىتييە لە (7.1كم2) واتە نزيكەى (4.97٪) ى كۆى پووبەرى ناوچەكە پىكدىنييت، گرنگترىن درەختەكانىشى لەجۆرى (ژالە، گەز، قاميش، زەردەبى، بى، ئەسپيندار، توو، بەلالوك، تودرك، سوورەچنار. . . ھتد) ، وەك لەوینەى(1-14)دا ديارە ئەوا سەربارى درەختە بەرزەكانى كەنار پووبارەكان چەندىن جۆر لە گژوگيايش ھەن كە ھەندىكيان پووەكى ناو ئاوەكانن، وەك قەوزە بالآ بەرزەكان، ھەندىكيشيان گژوگياى كەنار پووبارەكانن وەكو (نەيجە و زەل). سەربارى ئەمەش لەناوچەكەدا لە زيادتر لە (100) جىگەدا ھەولدىرا دارستانى دەستكرد دروستبكرىت، ھەندىك لەم دارستانانە بوون بە باخى بەردار، لەنمونەى ((باخى زەردەگل، باخى سماقە، باخى سەوھردە، باخى كانى چنار، باخى گەورە، باخى كانى پانكە، باخى ھالى كامزە، باخى كانى خۆشك)).

¹ سەردانى مەيدانى تويزەر بۆ ناوچەى تويزىنەوھەكە لەپىكەوتى (2021/7/20) .

*بۆ دەرهينانى پووبەر و دريژى و پانى دارستانەكان پشتەم بەستووه بە بەرنامەى (Arc MAP. GIS. 10. 8)

وینەى (18-1)

دارستانى كەنار دۆلەكان / پشتە



بەرورارى 2022/4/29

وینەى (19-1)

دارستانى كەنار پروبارەكان / گلنجان



بەرورارى 2021/7/1

2- گزوكيا:


لە پرووى ئايكۆلۆجىيەو گزوكياى ناوچەى تويژىنەو بە ستىبسى شىدار (Moist steps) دادەنریت. گزوكيا وەك پشتىنەيەك لە دامىن و لاپالى چياكان و دەشت و بانەكانى ناوچەى تويژىنەو دەردەكەویت، گزوكياى ستىبسى شىدار بەو ناسراوہ كە گزوكياكەى چپرە و دەكەویتە سەروو ناوچەى هیللى بارانى (500 ملم). پشتبەست بەخشتەى (19-1) پروبەرى گزوكيا لە ناحیەى بەمۆدا دەگاتە (84.3 كم2) واتا (59.11%) ى كۆى پروبەرى ناوچەكەيە. گزوكيا لەخۆگرتەى چەندىن جۆر لە پۆلە پرووہكە، ئەمەش بەهۆى زۆرى ھۆكار و ژىنگەى گونجاو بۆ گەشەى گزوكياكان، بەگشتى گزوكيا لەشوینىكدا دەپویت و زالە كە نەگونجاوہ بۆ سەوزبوونى دارستان. پشتبەست بە خشتەى (1-20) ئەوا ديارترىن جۆرەكانى گزوكيا لە ناحیەى بەمۆدا بریتىيە لە گزوكياى (خورموك، دپكەزەردە، پۆلكە، گۆزروان، گنۆر، سپۆن. . . ھتد)، سەربارى گزوكيا وەرزىيەكانى وەكو (كنگر، چاوبازە، تۆلەكە، كەرتەشى)، وە گۆلە وەرزىيەكانى وەكو (گۆلەسپى، گۆلەلە سورە، گۆلە بەيبوون. . . ھتد). ئەم گزوكيايانەيش لای خويانەوہ كارىگەرى گەورەيان ھەبووہ لەكەمكردنەوہى پرۆسەى رامالین و كەشكارىيە لەناوچەكەدا، بەجۆرىك لەو ناوچانەى ناوہەواو خاكى بۆ گزوكيا گونجاوہ كەمترىن رامالینى ئاسايى تىدايە جگە لە رامالینە نااسايىيەكانى وەكو كاتى لافا، تەواوى ناوچەكانى خۆرھەلاتى ناوچەى تويژىنەوہ بە گزوكيا داپۆشراون.

وینەى (1-21)
گژوگیا / به پوین



بهروارى 2021/4/28

وینەى (1-20)
گژوگیا / دهشتى گلنجا له بچکولانه



بهروارى 2021/4/28

خشتهى (1-19)

درهخت و گژوگیا سروشتیهکانى سنورى ناوچهى توپوژئینهوه

گژوگیا	دارى كه نار پووبارهكان	درهختهكانى ناوچه بهرزهكان
چاوبازه	توو	ههنجیرهکیویله
گولاله سوره	بى	گوپژ
به پرهزه	ئه سپیندار	به پروو
پیکه / قامیشى چیغ	گهن	ره شه چنار
زهل	ژاله	دارقه زوان
گنور	ترش	به لالوك
كارى	سووره چنار	قه ره قاج
قنر	قوخ	سه روو
قارچك	توترك	نهرمه وهن
پیشوك	نه یجه	چه قاله
بنه گوزروان	گوپژ	هه لوژه
دومه لان	بى	قوخی ئالپی
گلک / قارچه په تاته		ههرمى کیویله
		پیواس

سه رچاوه: كارى توپوژهر پشتبهست به سهردانى مهیدانى ناوچهى توپوژئینهوه له ماوهى نیوان مانگهكانى (2-9/2021).

خشتهی (1-20)

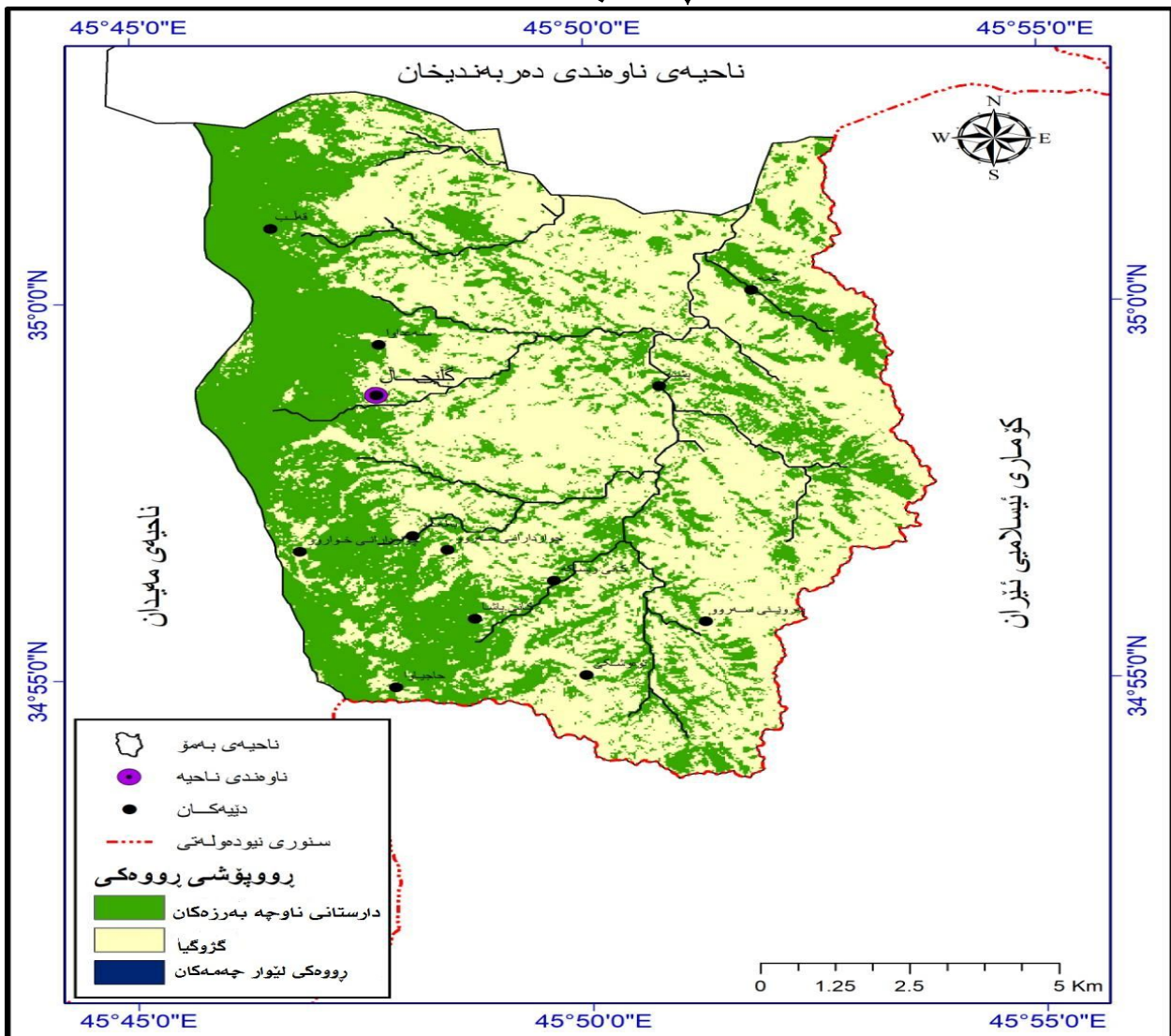
پووبەری پووهکە پۆشاکى ناوچەى توپژینهوه

ژ	جۆرى پووهك	پووبەر كم ²	% ى خاكى ناوچەكە
1	دارستانى ناوچە بەرزەكان	51.2	35.91
2	دارستانى كەنار پووبارو دۆلەكان	7.1	4.97
3	گژوگيا	84.3	59.11
	كۆى گشتى	142.6	99.99

سەرچاوه: كارى توپژەر پشتبەست بە نەخشەى (1-17) .

نەخشەى (1-17)

دابەشبوونى پووهكە پۆشاکى ناوچەى بەمۆ



سەرچاوه: كارى توپژەر پشتبەست بە: حكومەتى هەرىمى كوردستان، وهزارەتى پلاندانان، دەستەى ئامارى هەرىم، بەرپۆهەرایەتى ئامارى سلیمانى، بەشى نەخشەسازى و GIS، سالى 2021، نەخشەى بنچینهی پووهكى سروشتی له پارێزگای هەلهههجه.

هەرچی تاییه تیشیه به چری پروهکی سروشتی له ناحیهی به مؤدا، که کاریگهری گه وره ی ههیه-له پئی سیبهر و ریگری له لافاوو رامالین - له سهر پرۆسه جیۆمۆرفییه کانی ناحیه که و به کارهینانی زهوی بۆ مه بهستی جیاواز، به پئی چری دارستانه کان، ئەوا پشتبهست به خشتهی (21) که دیارخهری چری پروه که کانه، ههله دستین به دابه شکردنی زهویه کانی ناحیهی به مؤ بۆسی ناوچه، ئەوانیش:

1- ناوچهی کهم چر / پروتهن (قلیل الکثافة) :

ئهمهش ئەو ناوچه دهگریتهوه که دوو چاری رامالین هاتوون، بیخاکن، یاخود خاکیان زۆر ته نکه، که پروه کن، سه رباری سه ربانی بینا کانی ناوچهی توژیینه وه، پروبه ریان له ناوچهی توژیینه وه دا بریتیه (14.8 کم2) که (10.4%) ی کۆی پروبه ریان ناحیهی به مؤ پیکدینیت.

2- ناوچهی چری ناوهنجیی (متوسط الکثافة):

ئهمهش حهوزی به مؤ دهگریتهوه، که دهکه ویتته نیوان ناوچهی چری کهم و چری زۆره وه، پروبه ریان ئەم ناوچهیه له ناحیهی به مؤ دا بریتیه له (91.7 کم2) ، و اتا (64.32%) ی کۆی زهوی ناحیه که پیکدینیت.

3- ناوچهی زۆر چر (عالية الکثافة):

ئهمهش ناوچه کانی که نار دۆله کان دهگریتهوه که پروبه ریان دهگاته (36.05 کم2) ، و اتا (25.28%) ی کۆی زهوی ناحیهی به مؤ، سه رباری بوونی له چه ند ناوچهیه کی په رته وازه یی دیکه ی ناحیه که.

خشتهی (1-21)

پۆله کانی چری پروه که له ناحیهی به مؤ (NDVI)

پۆل	جۆری چری	پروبه ر 2 کم	پژیژه له کۆی پروبه ر (%)
1	کهم چر / پروتهن	14.8	10.4
2	چری ناوهنجیی	91.7	64.32
3	زۆر چر	36.05	25.28
کۆی گشتی	-	142.6	99.99

سه رچاوه: کاری توژیژه ر پشت به ست به هاوکی شهی⁽¹⁾

$$NDVI = \frac{NIR - RED}{NIR + RED}$$

NIR = چوارچیوهی تیشکی نزیك سوور (Band 5) له مانگی landsat L8

RED = چوارچیوهی تیشکی سوور (Band 4) له مانگی landsat L8

⁽¹⁾ پروانه: زینه خالد حسن، حسین کاظم عبدالحسن، اثر تضاريس على كثافة الغطاء النبات الطبيعي و الزراعي في سلسلة جبال كویزه في العراق باستخدام نظم المعلومات الجغرافية و الاستشعار عن بعد، مجلة فنون و علوم الانسانيات و الاجتماع، العدد 10، الامارات 2016، ص 241

تەۋەرى شەشەم: سەرچاۋەكانى ئاۋ

بەپپىيەى ناۋچەكە دەكەۋىتە ناۋچەى شاخاۋى سادە و تىكپراى بارانى سالانەى بەدەگمەن نەبىت كەمترىيە لە (500ملم)، ھەبۇيە ناۋچەيەكە لەپروۋى سەرچاۋەكانى ئاۋەۋە دەۋلەمەندە، جا ئاۋى سەرزەۋى بىت يان ئاۋى ژىرزەۋى. سەرچاۋەكانى ئاۋ لە ناھىيەى بەمۇدا دابەش دەبن بۇ دوو جوۋرى سەرەكى ئەوانىش:

يەكەم: ئاۋى سەرزەۋى

ۋەك لەنەخشەى (1-16) دا پروۋنكراۋتەۋە ئاۋى سەرزەۋى ناۋچەى توۋىژىنەۋە تەۋاۋى پروبار و لقا ئاۋىيەكان دەگرىتەۋە. مەبەستىش لەپروۋبارەكان برىتییە لەئاۋى پۋىشتوۋ بەسەر زەۋىدا بەدرىژاىى سال بەھۇى بوۋنى چەندىن سەرچاۋەى جوۋراۋجوۋرى ۋەكو ئاۋى كانياۋەكان يان ئاۋى باران يان تۋانەۋەى بەفر، ئاۋى سەرزەۋىش پەيوەندە بەپىگەۋ ھەۋزى پروۋبارەۋە⁽¹⁾.

بەگشتى ئاۋى سەرزەۋى لە ناۋچەكەدا دابەش دەبىت بۇسى بەش ، ئەوانىش:

1- پروۋبارە ھەمىشەيەكان: ئەۋ پروبارانەن كە ھەمىشە ئاۋ لەبەر پۋىشتوۋن و ئاۋ ۋەردەگرن لە دابارىنەۋە لە جوۋرى (باران - بەفر) ۋە ئاۋى ژىرزەۋى، ئەمەش ۋەكو پروۋبارەكانى: (چەمى گمە، چەمى پشته، چەمى پشت ناشى)، كە درىژى ھەريەكەيان كەمترە لە (5كم) و پانتايى ئاۋزىلەكانيان تىپەپناكات لە (3 كم2) و تىكپراى ئاۋدەركردنىان نىكەى (1.2م3/چ) يە لەۋەرزى ھاۋىندا، بەلام لەۋەرزى زستاندا بەرزەبىتەۋە بۇ زياتر لە (3.28م3/چ)⁽²⁾. ئەم چەمە ھەمىشەيىانە لەسنورى ناۋچەى توۋىژىنەۋەدا كاردەكاتەسەر رامالىنى ناۋچەكە لەۋەرزى زستان و بەھۇيەۋە كەندر دروست دەبىت و خاكى ناۋچە بەرزەكان دەگوازىتەۋە بۇ كەنارى پروۋبارەكان و دەشتى لافاۋكرد پىكدىنى.

2- پروۋبارە ۋەرزىيەكان: ئەۋ پروۋبارانەن كە ئاۋەكانيان پچرپچرە و لەۋەرزىكدا ھەن و دواتر ووشك دەبن، بەزۆرى پشت دەبەستن بە ئاۋى باران و تۋانەۋەى بەفر، ئەمەش ۋەكو چەمەكانى ((سەعداۋە، كانى گەچىن، ھەمە عەلى، زەردەگل و كانى قولقوله)). بەلام زۆرىك لە چەم و جوگەكان ھاۋىنان وشك دەكەن ياخود ئاۋەكەيان ئەۋەندە لە كزى دەدات كە ھىچ بايەخىكى نامىنىت. سەرچاۋەى سەرەكى ئەم پروۋبارانە دەكەۋىتە چىياكانى خۆشك و بەمۆۋە، سەربارى دۇخى ئاۋوھەۋايى كە يارمەتيدەريەتى بۇئەم سەرچاۋەگرتنە. نەخشەى (1-18) .

1) اكرام حسن امين، دروازەيەك بۇ جوگرافىاي سروشتىي، چاپى يەكەن، چاپخانەى پەنجەرە، تاران 2015، ل75

2) كارى توۋىژەر كە پشتى بەستوۋە بەپىۋاندنى ئاۋدەردانى چەمەكان لەكاتىكى ديارىكراۋدا بەپىي چركە ژمىر.

وینەى (22-1)

پووبارى ھەمىشەيى / لادىي گلىجال



بەرورارى 2021/7/20

وینەى (23-1)

پووبارى ھەمىشەيى / گوندى گلىجال



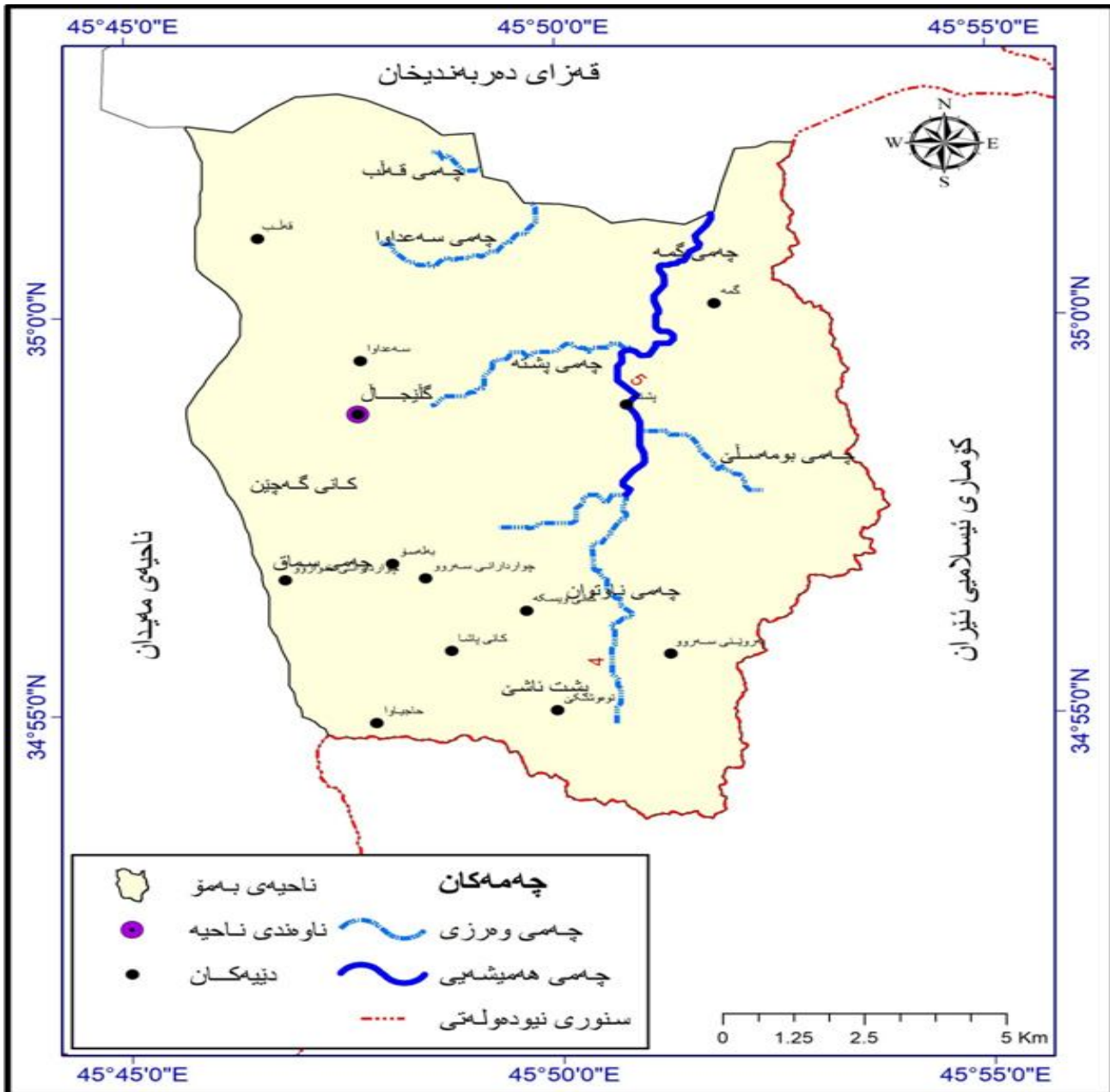
بەرورارى 2021/7/20

3-گۆماوھەكان: بەگشتى لەناحىيەى بەمۆدا ژمارەيەكى زۆر گۆماوى ھەلواسراو ھەيە كە لەبەرزىيەكى زۆردان و پشتبەستن بە دۆخى ئاووھەوا، وھكو گۆماو يان ھەسپەرەكەى ((سوڤى فەتاح، زەردەگلى، سەوھەردە، سماقە، كانى خۆشك، كانى گورگيل، چنارەكان، تەنگە كەرى، چنارەكان، كۆسى كانى توو، سەوھەردە، ھەسپەرەكە وشكە و شانى كارپزەكە)) .

ئاوى سەرزەوى ناوچەكە بەگشتى پىكدىت لە تۆرپىكى پىكەوھ گرىدراو، كە ئاراستەى زۆر بەيان باكور- باشوورە، لە چەمى سەعداوھ لەباكوورى خۆرئاوا لای ملەى قەلپ و ملەى نەرزگەكە لە چىاي خۆشكەوھ دريژدەبيتەوھ بۆ لای چەمى پارپوگە لەنزىگ شوپنەوارى قەلگە و لەوئىشەوھ بۆچەمى گمە لە باكوورى خۆرھەلات . لەلایەكى ترەوھ لە كانى نزرگە و كانى گەچىنەوھ لەبنارى چىاي خۆشكەوھ بەئاراستەى خۆرھەلات دريژدەبيتەوھ و دەرژىتە لقە سەرهكيبەكەوھ كە ئاراستەى چەمى گمەيە لەوپەرى باكوورى خۆرھەلات ، سەربارى ئەوھى لە خۆرئاواى گوندى گلىجالىشەوھ چەمى كانى پىكەكە بەئاراستەى شارەديكە دريژدەبيتەوھ و دەرژىتە كانى نزرگەوھ . چەمى زەردەگل و ھەمەلى و سماقەيش لە باشوورى خۆرئاواى ناوچەى توپژىنەوھ بەئاراستەى چەمى نزرگەكە دەروات و پىكەوھ چەمى پارپوگە پىكدىن، سەربارى ئەوھى چەمى قولقولە و بوومەسكى لەچىاي بەمۆوھ بەئاراستەى خۆرھەلاتى كوردستان دريژ دەبنەوھ .

نەخشەى (1-18)

دابەشېۋونى لىقە ئاۋىيە سەرەككەكان لەناھىيەى بەمۇ



سەرچاۋە: كارى تۈيۈر پىشتەست بە بەرنامەى (Arc GIS 10.8).

ۋەك پىشتەر لەنەخشەى پوونكرایەۋە، دىار دە ھىلىيەكانىش كارىگەرىي پاستەۋخۇيان ھەيە لەسەر دىارىكردنى ئاراستەى رېكردە ئاۋىيەكانى ناۋچەى تۈيۈرئىنەۋە ھەيە، بەجۈرېك ئاۋى سەرزەۋى ناۋچەى تۈيۈرئىنەۋە لەژىر كارىگەرىي بەرزونزىمى و دىار دە ھىلىيەكاندا ئاراستەى ۋەرگرتوۋە، كە كۈى ئاراستەكەى باشۋورى خۇرئاۋا-باكوورى خۇرھەلاتە، ھەربۈيە ھەتا لەناۋچەكانى باشۋورى خۇرئاۋا نىكېبىنەۋە خىرايى ئاۋەكان و توانايى رامالېنىيان زىاتر دەبىت بەبەرورد لەگەل لەناۋچەكانى باكوورى خۇرئاۋا باكوورى خۇرھەلات، دواجارىش ئەمانە كارىگەرىيان ھەبوۋە لەسەر جۈرى بەكارھىنانى زەۋى لەناۋچەكەدا.

دووم: ئاوى ژيىرزهوى

ئاوى ژيىرزهوى برىتتېيە لەو ئاوهى كە لە چىنە بەردەكانى تويژئالى زهويدا كۆدەبېتتەوه و كۆگاي دابىنكردى ئاوى خواردنەوهيه و بەچەند شىيوهيهك لەسەر پرووى زهوى بەدياردەكەويت، وهكو كانياوهكان كە سروشتين ياخود بىرو كاريز كە مروققردن، سەرچاوهكانى ئاوى ژيىرزهوىش فرەجۆرن وهكو: باران، توانهوهى بەفر. خاسيهتهكانى ئاوى ژيىرزهوى دەكەويتتە ژيىر كاريگهريى دۇخى ئاوههوايى و پيىكهاتهى جيؤلوجى و ليىژيى و چىنە جيؤلوجيهكانى ناوچهكەوه⁽¹⁾. پشتبەست بە نەخشەى (1-17) و دياردە هيلىيهكان دەتوانين بليين، دەشتاييهكانى ناوچهى تويژينهوه بەگشتى گونجاوترين جيگان بۇ هەلكەندى بىر بە هەموو جۆرهكانى (قول - تەنك)، ئەمەش بە ديدەكرىت لە و ناوچانەى كە تا رادەيهك نزمترن لە ئاستى پرووى دەرياوه، هەربۆيه يەكە ژيارىيهكانى ناوچهكە بەزۆرى دەكەونه سەر ئەم دەشتانە. ئاراستەى زۆربەى ئاوى ژيىرزهوى ناوچهكە باشوورى خۆرئاوا-باكوورى خۆرهلەلاتە و ناوهپرستى ناوچهى تويژينهوه باشترين شويىنى دەستكەوتنى ئاوى ژيىرزهوى پكژە. دەتوانرىت ئاوى ژيىرزهوى ناوچهى تويژينهوه دابەش بكرىت بۇ بىر و كانياوهكان، كە لەبەشهكانى داها توودا بەوردى ئاماژەيان پى دەدەين.

(1) اكرام حسن امين، دەروازەيهك بۇ جوگرافياى سروشتيى، چاپى يەكەم، چاپخانهى پەنجەرە، تاران 2015، ل76

بەشى دووھم

پرۆسە جیۆمۆرفیەکان و کاریگەرییان لەسەر دابەشبوونی
شیۆەکانی ڕووی زەوی لەناحیەى بەمۆ

تەوهرى یەكەم: لیژیی

تەوهرى دووھم: کاریگەریی پرۆسە مۆرفۆ ئاووھەواییەکان

تەوهرى سییەم: کاریگەریی پرۆسە مۆرفۆ جوولەکردەکان

بهشی دووم

پروسة جیومورفیهکان و کاریگه‌رییان له‌سه‌ر دابه‌شبوونی شیوه‌کانی پروی زهوی له‌ناحیهی به‌مۆ

له‌م به‌شه‌ماندا گرنگی به‌لیژیی و چالاکیی پروسة جیومورفیه‌کان ده‌ده‌ین، به‌وپییه‌ی ته‌واوی شیوه‌کانی سه‌ر پروی زهوی ناوچه‌ی تووژینه‌وه به‌رئه‌نجامی چالاکیی لیژیی و ئەم پروسانه‌ن که هه‌ندیکیان پیکه‌وه و هه‌ندیکیان به‌پێچه‌وانه‌وه کارده‌که‌ن بۆ گۆرینی شیوه‌ی پروی زهوی و پیکه‌ینانی شیوه‌ی نوی، که لای خۆیا نه‌وه کارده‌که‌نه‌سه‌ر به‌کاره‌ینانی زهوی له‌ناحیه‌که‌دا. ئەم پروسة جیومورفیا نه‌ له‌ژێر کاریگه‌ری لیژیی و ره‌گه‌زه‌ ناوه‌ه‌وایی و تایبه‌تمه‌ندییه‌کانی به‌ردی ناوچه‌که‌دا به‌چه‌ندین قوناغدا تیپه‌رده‌بن و هه‌ر شیوه‌گرتنیکی پروی زهوی پیه‌وه‌نده به‌م پروسانه‌وه، له‌سه‌ر ئەم بنه‌مایانه‌ش ئەم به‌شه‌مان دابه‌ش کردووه به‌سه‌ر چه‌ند ته‌وه‌ریکی جیاوازا، ئەوانیش:

ته‌وه‌ری به‌که‌م : لیژیی

لیژیی ره‌گه‌زیکی گرنگی کارتیکه‌ری پروی خاکه و هاندهره بۆ جیاکردنه‌وه‌ی به‌رزوومی ناوچه‌کان . ئەوه‌ش سیسته‌می لیژییه که لافاوی لاپاله‌کان زیادو که‌مه‌کات؛ له‌کاتی دابارینی به‌هێزدا، وه‌ک چۆنیش لیژیی گه‌وره‌ترین راقه‌کاری پامالینی ناوییه ⁽¹⁾ . و لیژیی ئاستی گونجاوی زهوی بۆ به‌کاره‌ینانه‌کان ده‌ستنیشان ده‌کات، بۆنونه بۆ دروستکردنی فرگه ده‌بیئت لیژیی ناوچه‌که (%1) و بۆ رینگه‌ی شه‌مه‌نده‌فه‌ر نابیئت لیژییه‌که‌ی له (%2) زیادتریی و بۆ نشینگه‌ی مرویش تا (%8) ئاساییه، سه‌رباری ئەوه‌ی زهوی کشتوکالیی تا (%15) یش لیژیی هیشتا که ده‌توانریت سوودی لی بیینریت، بۆ رینگه‌ی ئۆتومبیلیش ریزه‌ی لیژیی نابیئت له (%7) زیادتریی و بۆ پیاوه‌پویش (%4) ⁽²⁾ . لیژییه‌کانیش دابه‌ش ده‌بن بۆ چه‌ند تایبه‌تمه‌ندییه‌ک:

یه‌که‌م: ریزه‌ی لیژیی

پشتبه‌ست به‌ نه‌خشه‌ی هیللی کنتوری و یاسای لیژیی ئەوا لیژیی ناوچه‌ی تووژینه‌وه دابه‌ش ده‌بیئت بۆ چه‌ند بنه‌مایه‌کی ورد، که شیوه‌ی پروی زهوی ناوچه‌که پیکدینن، ئەوانش:

1- پشتبه‌ست به‌ داتای مانگه ده‌ستکرده‌کان چه‌ند نمونه‌یه‌ک له‌به‌رزترین و نزمترین خالی ناوچه‌که وه‌رگه‌راوه.

2- تووژهر بۆخوی چه‌ندینجار سه‌ردانی ناوچه‌که‌ی کردووه و پشتبه‌ست به‌ به‌رزیی پێو، چه‌ندین نمونه‌ی وه‌رگرتووه. لیرده‌دا و به‌مه‌به‌ستی دۆزینه‌وه‌ی ریزه‌ی لیژیی ناحیه‌ی به‌مۆ، ئەم یاسایه به‌کاره‌اتووه:

سه‌ره‌تا به‌رزیی ریزه‌ی ناوچه‌ی تووژینه‌وه ده‌دۆزینه‌وه :

به‌رزیی ریزه‌ی = به‌رزترین خال - نزمترین خال

1) صباح الطویل، الحمولة الصلبة في حوض وادي الرمال، رسالة الماجستير، غير منشورة، كلية علوم الارض، جامعة منتوري، الجزائر 2005، ص 20

2) حسن رمضان سلامة، اصول الجيومورفولوجيا، دار الميسرة للنشر والتوزيع، الطبعة الثانية، عمان 2007، ص 142

به رزی پڙهیی = 500-1838

به رزی پڙهیی = 1338 م

واتا

پڙهیی لیژی = به رزی پڙهیی / ماوهی راسته قینه $\times 100$ (1)

ماوهی راسته قینهیی له ناحیهی به مؤ بریتیهی له 9.3 سم له سهر نه خشه
بویه به به کارهینانی پیوه ری 1/100.000 ده توانین پڙهیی لیژی راسته قینهی ناوچه که ده برینین،
که بریتیهی له:

9.3 سم \times 100.000 سم 93000 م

دواتر مه تر ده گۆرین بو سم

واتا 9300 = 100 / 93000

پڙهیی لیژی = به رزی پڙهیی / ماوهی راسته قینه $\times 100$

پڙهیی لیژی = 1338 / 9300 $\times 100$

واتا پڙهیی لیژی گشتی بو ناحیهی به مؤ بریتیهی له 14.38 %

هروه ها ده توانین پشت به ست به م یاسایه تی کرای لیژی ناحیهی به مؤ بدوزینه وه

ماوهی ستونی (م)

تی کرای لیژی = $\frac{100 \times \text{-----}}{\text{-----}}$

ماوهی ناسویی (م)

1838

تی کرای لیژی = $\frac{100 \times \text{-----}}{\text{-----}}$ (2)

16800

تی کرای لیژی = 10.94

1 (شریف عبدالصمد، قراة الخرائط و الوثائق، من منشورات جامعة القاضي عياض، بدون سنة و مكان النشر، ص 5
2 (تغلب جرجيس داود، علم أشكال سطح الارض التطبيقي، جيومورفولوجيا التطبيقية، جامعة المستنصرية، 2002، ص 220.

خشتەى (1-2)

پېژەى لېژى لىچىكانى ناحىەى بەمۇ

پېژەى	ماوہى	بەرزى	دورى/سم	نۆمترىن خال	مېلى درىژى	بازنەى پانى	بەرزىن خال	ناوې چىا	ژ
پېژەى %	پاستەقىنە	پېژەى							
3	4400	132	4.4	چەمى گن، 715	45.05	35.05	847	پىچكە بىزى	1
10.38	3900	405	3.9	گوندى قەلپ، 1015	45.49	35.10	1420	گامەندىز	2
10.88	3500	381	3.5	سەداوہ، 985	45.45	35.04	1366	كۆلەبە بەرزى	1
10.31	4100	423	4.1	باكورى سەداوہ، 1089	45.47	35.2	1512	شانى بەللوگە	4
11.5	4600	529	4.6	باشورى گىلچان، 938	45.45	34.55	1467	تاروگەكەى سەرمان	5
16.17	5300	857	5.3	گىلچان، 832	45.46	34.59	1689	لوتكەى بالە كەپى	6
8.33	4200	350	4.2	1105	45.46	34.59	1455	ملەى ئەسحاوہ	7
8.79	3800	334	3.8	چەمى زەردەگن، 1067	45.45	34.58	1403	ملەى گورگان	8
19.86	3600	715	3.6	باشورى بەلەسۇ، 1123	45.45	34.58	1838	لوتكەى خۇشك	9
9.41	2900	273	2.9	پىگى سەرەكى ناحىى بەمۇ، 812	45.48	34.57	1085	قوتەى چىاخوان	9
11.45	3700	424	3.7	پىگى سەرەكى پىشتە، 725	45.59	34.58	1149	لوتەى بومە سلى	9
14.51	2900	421	2.9	چەمى پىشت ئىشى، 794	45.47	34.56	1215	لوتەى بەلەسۇ	10

سەرچاوہ: كارى تويژەر پىشتبەست بە سەردانى مەيدانى و بكارهينانى مۇدىلى بەرزونزى ژمارههى (DEM 30M)

لەپى بەرنامەى (Arc Map GIS 10.8)

هەرہا بەمەبەستى زانىنى پېژەى لېژى ناوچەى تويژىنەوہ دەتوانىن ئەم ياسايەيش بەكار بەينىن:

$$S = E/D$$

لەكاتىكدا

S پېژەى لېژى

E = بەرزى

D = ماوہ

واتا 1838/1000 لەپىگا = 1.38 بۇ ھەموو ھەزارمەترىك، ياخود 18.38% بۇ ھەموو سەدمەترىك

دوہم: ئاراستەى لېژى Aspect

ئاراستەى لېژى ھۆكارە بۇ دەستىنشانكردىنى پووى ناوچە بەرزەكان كە بە ئاراستەكانى (باكور-باشور، خۆرہەلات-خۆرئوا) دەستىنشان دەكرىت، سەربارى كۆمەلىك ئاراستەى دىكەى لاوہكى، بۇئەمەش پىشت دەبەستىت بە لېژى ھەموو سىگۇشەيەكى خانەى (Raster) كە ئەمەيش بەپىي ئاراستەى بەندۆلى كاترمىر (Clock Wise) دەپپورىت⁽¹⁾. زانىنى ئاراستەكانى لېژى بەكەلكە بۇ دەستىنشانكردىنى

⁽¹⁾ محمد ابراهيم غثوان، الانحدارات الارضية في منطقة القوش، دراسة في جيموفولوجيا التطبيقية، جامعة الموصل، كلية التربية، رسالة ماجستير (غير منشورة)، موصل 2011، ص 71.

رادى بەكارھىننى زەوى لەناوچەكەدا، بەوپىيەى ئەم ئاراستانەن كە جۆرى زەوى بۇ جۆرى بەكارھىنن دەستنىشان دەكەن لەپى دەستنىشانكردىن جۆلەى كەرەستەكات و ئاراستەى لافاوى⁽¹⁾. ھەرۇھا زانىنى ئاراستەكانى لىژىيى بەمەبەستى ديارخستنى ئاراستەى جۆلەى مەواد و لافاوى لەناھىكەدا.

پشتبەست بە نەخشەى (1-2) و خشتەى (2-2) دەتواندرىت ناوچەى توپىنەو لەپرووى ئاراستەى لىژىيەو بۇ دوو ئاراستەى سەرەكى لىژىيى پۆلین بکەين، ئەوانىش: -

يەكەم: ئاراستەى خۆرھەلات : واتا ھەتا لە بەشى خۆرھەلاتەو ناوچەكەو بەرەو خۆرناوا بپۆين لىژىيى زياددەكات، كە ئەمەش ھەلىكى باشى پەخساندوو بۇ قەدپالەكانى چياكانى خۆرھەلاتى ناوچەكە و واىكردوو لەپرووى خاك و پروەكى سروشتىيەو باشترېن وەك لە ناوچەكانى خۆرناوا، ئەم ئاراستەى (13.7كم2) لەزەوى ناوچەكە ھەمان درىژبونەوھيان ھەيە كە دەكاتە (9.60%)ى زەويەكانى ناھىەى بەمۆ.

دووھم: ئاراستەى باكوور: واتا ھەتا لەباكوورەو بۇ باشوور بپۆين لىژىيى زياددەبيت، ئەمەش واىكردوو ئەو لىژىيانەى ناوچەكە كە ئاراستەيان بەرەو باكوورە زۆرتەر توشى داخوران و پامالين ببنەو وەك لەو لىژىيانەى پروو باشوورن و ئەم ئاراستەى (21.9كم2) لەزەوى ناھىەى بەمۆ دەگرىتەو كە (8.55%)ى پرووبەرى ئاراستەكانىيى.

سپيەم: باشوورى خۆرھەلات : ئەم ئاراستەى (23.8كم2) لە زەوى ناوچەكە دەگرىتەو ، كە (16.69%)ى پرووبەرى ئاراستەكانى ناھىەى بەمۆ پىكدىنيىت.

چوارەم: باكوورى خۆرناوا: ئەم ئاراستەى (15.9كم2) و پىژەى (11.15%)ى كۆى پرووبەرى ئاراستەكانى ناھىەى بەمۆ دەگرىتەو.

پىنجەم: باشوور: يەككە لەئاراستە ديارەكانى ناھىەى بەمۆ، كە (15.2كم2) لەپرووبەرى ناھىەكە و (10.65%)ى كۆى پرووبەرى ئاراستەكانى ناھىەى بەمۆ پىكدىنيىت.

شەشەم: خۆرناوا: ئەم ئاراستەى (8.9%)ى كۆى پرووبەرى ئاراستەكان و (6.24كم2) لەزەويەكانى ناھىەى بەمۆ دەگرىتەو.

ھەوتەم: باكوورى خۆرھەلات: پرووبەرى ئەم ئاراستەى لەناھىەى بەمۆدا (28.1كم2) يە كە (19.70%)ى كۆى ئاراستەكانى ناھىەكە پىكدىنيىت.

ھەشتەم: باشوورى خۆرناوا: ئەم ئاراستەى لەناھىەى بەمۆدا (8.9كم2) لەزەوى و (6.24%)ى تەاوى ئاراستەكانى ناھىەكە پىكدىنيىت.

نۆيەم: ئاراستەى سادە: ئەم ئاراستەى كەمترىن زەوى ناوچەكە دەگرىتەو، كە پرووبەرەكەى برىتييە لە (1.3كم2)، واتا (1.03%)ى كۆى ئاراستەى زەويەكانى ناھىەى بەمۆ ھەمان ئاراستەيان ھەيە.

لىرەو بۆمان پرووندەبيتەو زۆرترىن ئاراستەى لىژبونەوھى ناوچەى توپىنەو برىتييە لە ئاراستەى لىژبونەوھى خۆرھەلات و كەمترىنىشى ئاراستەى لىژبونەوھى سادەيە

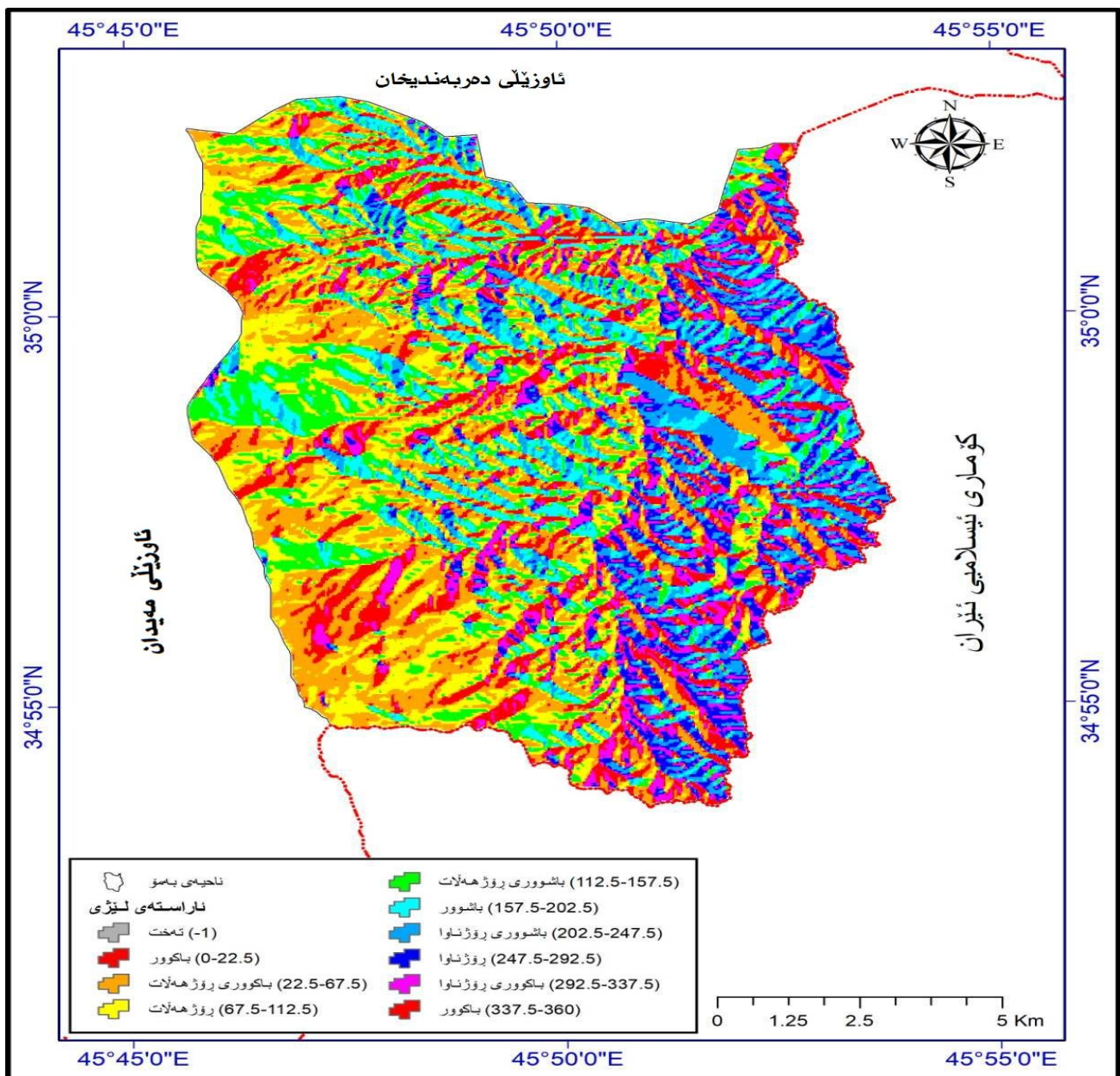
ئەمەش بەھۆى ئەوھى تيشكى خۆر بەزۆرى ستونە لەسەر ئەو پرووانەى لىژىيەكەيان ئاراستەيان پروو و باشوور و باشوورى خۆرناوايە، ئەمەش دەبيتە ھۆى خىرايى و شكبونەو و كەمىي شى لەناو خاكەكەدا و دواترىش دەبيتە ھۆى كەمبوونى پروو كە پۆشاك و خىرابوونى پروسەكانى كەشكارىي و پامالين.

¹ عبدالله صبار عبود العجيلي، منحدرات سلسلة جبال برانان (دراسة جيومورفولوجية)، مجلة التربية، العدد الخامس عشر،

بەگشتى لەناوچەكەدا ئاراستەى لىژىيى برىتتییە لەئاراستەى باكوورى خۆرئاوا كە لەسەر شاخى خۆشكەو بەرەو دۆلى گلیجال و بەئاراستەى خۆرەلەت لىژ دەبیتهوه، دواتریش لەوپەرى باشوورى خۆرەلەتییەو لەسەر شاخى بەمۆو بەرەو گۆندەكانى توووشكى و سیدارانى سەروو درىژدەبیتهوه و تا شیو و دۆلەكانى سنورى ھەرىمى كوردستان-كۆمارى ئىسلامى ئىران، دواتریش باكوورى خۆرئاوا بەرەو باكوورى خۆرەلەت بالادەست دەبیت، ئەمەش واىكردوو ەئاراستەى ئاویلی پووبارەكانى باشوورى خۆرئاوا-باكوورى خۆرەلەت بیت، سەربارى ئەو ەى خۆرەلەت-خۆرئاوا ئاراستەى باوى لىژىيى و ئاویلی ناوچەكەیه.

نەخشەى (1-2)

ئاراستەكانى لىژىيى لەناوچەى توژینەو



سەرچاوه: كارى توژەر پشتبەست بە (DEM) ى ناحیەى بەمۆ و بەرنامەى (Arc Map GIS(10. 8) و توولى Aspect) له چوارچۆهوى توولەكانى (Surface) و نەخشەى توپوگرافى ناحیەى بەمۆ.

خشتهی (2-2)

ئاراستهی لیژیی ناحیهی بهمۆ

رەنگ	پێژەى پووبەر %	پووبەر / 2 كم	پلهى ئاراسته	ئاراسته	ژ
پساسى	1.03	1.3	1-0	ساده	1
سوور	8.55	12.2	22.5-1	باكوور	2
پرتەقالى	19.70	28.1	112.5-67.5	باكوورى خۆرهلەلات	3
زەرد	9.60	13.7	67.5-22.5	خۆرهلەلات	4
سەوز	16.69	23.8	157.5-112.5	باشوورى خۆرهلەلات	5
شىن	10.65	15.2	202.5-157.5	باشوور	6
ئاسمانىي	9.67	13.8	247.5-202.5	باشوورى خۆرئاوا	7
نىلى	6.24	8.9	292.5-247.5	خۆرئاوا	8
پەمەيى تىر	11.15	15.9	337.5-292.5	باكوورى خۆرئاوا	9
سوور	6.83	9.7	360-337.5	باكوور	10
-	99.99	142.6	-	كۆى گشتى	

سەرچاوه: كارى تويزهر پشت بهست به نهخشهى (1-2) و بهرنامهى (Arc GIS 10.8)

سپيهم-پلهى ليژيى (درجه الانحدار)

دهتوانين به پيى ئەم ياسايەيش پلهى ليژيى بدۆزينهوه:

جياوازي نيوان بهرزترين و نزمترين خال

$$\text{پلهى ليژيى} = \frac{60 \times (1)}{\text{ماوهى نيوان هه مان دووخال}}$$

ماوهى نيوان هه مان دووخال

$$500-1838$$

$$\text{پلهى ليژيى} = \frac{60 \times}{16800}$$

$$16800$$

$$\text{پلهى ليژيى} = 7.94$$

واتا پلهى ليژيى ناحيهى بهمۆ بريتييه (7.94 پله).

دهشتوانين به پيى ئەم ياسايەيش پلهى ليژيى ناحيهى بهمۆ بدۆزينهوه

جياوازي نيوان بهرزترين و نزمترين خال

$$\text{پلهى ليژيى} = \frac{100 \times (2)}{\text{ماوهى نيوان دووخال}}$$

ماوهى نيوان دووخال

¹ خلف حسين دليمي، الجيومورفولوجيا التطبيقية، المصدر السابق، ص 225

² (تغلب جرجيس داود، علم أشكال سطح الارض التطبيقية، المصدر السابق، ص 222)

$$\text{پلەى لىژىيى بۇ ناحىيەى بەمۇ} = \frac{100 \times 16800}{7.43}$$

$$\text{پلەى لىژىيى} = 7.43$$

بەلام بەھۆى ئەھۆى لەناوچەى تويژىنەھەدا تويژىكى ئالۆزى لىژىيى ھەيە، ھەربۆيە بەشىيۆھى سەرەكى پىشتمان بەستوھە بە پۆلىنەكەى زانا يۇنگ .

ھەك لەخشتەى (2-3) خراھتەپوو، تويژەر بۇ دۆزىنەھۆى پلەى لىژىيى لەناوچەى تويژىنەھە -كە ديارخەرى ميژووى جيوومۇرقى زەويەكانى ناحىيەى بەمۇ لىژىيەكانى و ئەھۆكارانەشى بوونەتە ھۆى پىكھيئان و پىشخستنى - پىشتى بە پۆلىنەكەى زانا يۇنگ بەستوھە، كە ناوچەى تويژىنەھە دابەشى ھەوت جور لە لىژىيى دەكات .

1- لىژىيى فلات: لە ناحىيەى بەمۇدا لىژىيى فلات(0-0.5) پووبەرەكەى زۆر بچووكە و بەشىك لە ناوچەكانى باكوروى خۆرھەلاتى ناوچەى تويژىنەھە دەگريئەھە كە پووبەريان دەگاتە (1.3كم2) ، واتا (1.03٪)ى پووبەرى ناوچەكە .

2- لىژىيى سادە: واتا ناوچە دەشت و نىمچە تەختانىەكانى ناوچەكە، ئەمەش لەزۆربەى خاكى خۆرھەلاتى ناوچەى تويژىنەھە و ناوچەى پىدەشتى چياكان و دەشتى ناو دۆلەكان دەگريئەھە، بەجۆرىك لە باكوروى و باشوورى خۆرھەلاتى چەمى كانى قولقولەھە بەھەردوو ئاراستەى باكوروى خۆرھەلات و باشوورى خۆرھەلاتى ناوچەى تويژىنەھە دەكشىت تا دەگاتە نزيك سنورەكانى ئيران لەخۆرھەلات و سنورى دەرەندىخان لە خۆرئاواى ناوچەى تويژىنەھە . ئەھۆ ناوچانەى پلەى لىژىيىان سادەيە (2.1-5)پلە، ھە پووبەرەكەيان دەگاتە (23.8 كم2)، بەرپىژەى (16.69٪)ى پووبەرى ناوچەى تويژىنەھە و بەگشتىش ناوچەكانى پىدەشتى چياكان و دەشتى پووتەخت و نىمچە شەپۆلاويى دەگريئەھە .

3- كەم لىژىيى: ئەمەش تەواوى ئەھۆ زەويىانە دەگريئەھە كە پلەى لىژىيىان لەنيان (5.1-10)پلەيە و پووبەرى ئەھۆ ناوچەيەيش لەناوچەى تويژىنەھەدا برىتییە لە (66.6كم2) كە رىژەى (46٪)ى كۆى زەوى ناوچەكە پىكديئىت .

4- ناوچەى لىژىيى مامناھەند: واتا ھەموو ئەھۆ ناوچانەى كە بەرھە گردن، كە لە خۆرھەلاتى ناوچەى تويژىنەھەدا بەشىيۆھى شىرىتىكى بارىك لە خۆرھەلاتى گوندى گمەھە دەست پى دەكات و بەرھە باشوورى خۆرھەلات درىژدەبىئەھە تا باشوورى خۆرھەلاتى گوندى بەپوئىنى سەرھە، لەويۆھە بەرھە خۆرئاوا درىژدەبىئەھە تا خۆرئاواى گوندى كانى پاشا و خۆرھەلاتى حاجى ئاوا، لەويشەھە بەشىيۆھى شىرىتىكى بارىك بەرھە باكوروى خۆرھەلات دەكشىت تا دەگاتە باكوروى خۆرھەلاتى گوندى قەلپ . لىژىيى ئەھۆ ناوچەيە (10.1-18)پلە، پووبەريان لەناوچەكەدا دەگاتە (19.55كم2) ، بەرپىژەى (13.70٪)ى كۆى پووبەرى ناوچەى تويژىنەھە، بەزۆرىش خۆرھەلاتى ناوچەى تويژىنەھە دەگريئەھە كە بەرزونمى ناوچەكە زۆر لەيەكەھە نزيكەھۆ جياوازى نيوان بەرزترىن و نزمترىن خالى ناوچەكە ناگاتە (350م) .

5- زۆر لىژىيى: بەشىيۆھەكى گشتى ھەموو كەنارەكانى لوتكەى چياكانى بەمۇ و خۆشك دەگريئەھە، كە پلەى لىژىيىان دەگاتە (18.1-30 پلە)، ئەمەش ھۆكارى پووتانەھۆى لوتكە لىژەكانى چياكانى خۆشك

ناوچەكەيە و پروبەريان نزيكەي (16.55كم2) يە، واتا نزيكەي (11.57 %) ي پروبەري ناوچەي توپتۇنەنە دەگرتتەو.

6- ناوچەي لىژىي پك (30.1-45 پلە) پلە: بەگشتى بەشى خورئاواي ناوچەكە دەگرتتەو، بە داگيركردنى پروبەري (11.45 كم2) و بەرپىژەي (8.02 %) ي كۆي پروبەري ناوچەكە، و بەھويەو پروسەي رامالين لە ناوچەكەدا لە لوتكەدايە. وەكولىوارى بەردىنى چىاي (بالەكەپرى) لەگەل لىوارى كەنارى خورئاواي چىاي (خوشك) .

7- زور پك: لەو ناوچانەي گۆشەي لىژىيەكان زياترە لە (45) پلە ئەوا لىژىي زور پكن (3.4 كم2) واتا (2.38 %) ي زەوى ناحيەكە پىكدىنيت .

هەتا گۆشەي لىژىي زىادىبات ئەوا پروبەري بەردەكانىش كەمدەبىتتەو، وەك چۆنىش پروبەري بەردە لاوازەكانى بەرانبەر بە رامالينىش بەرەو كەمبونەو دەچن.

خشتەي (2-3)

پۇليني يۇنگ بۇ لىژىي ناحيەي بەمۇ

پۇلين	جۆرى لىژىي	پلەي لىژىي	پروبەر / كم2	پىژەي پروبەر %
1	لىژىي تەخت	2-0	1.3	1.03
2	لىژىي سادە	5-2.1	23.8	16.69
3	كەم لىژىي	10-5.1	66.6	46.70
4	لىژىي ناوئىچىي	18-10.1	19.55	13.70
5	زور لىژىي	30-18.1	16.50	11.57
6	لىژىي پك	45-30.1	11.45	8.02
7	زور زور پك	زىاترە 45.1	3.4	2.38
	-	-	142.6	100

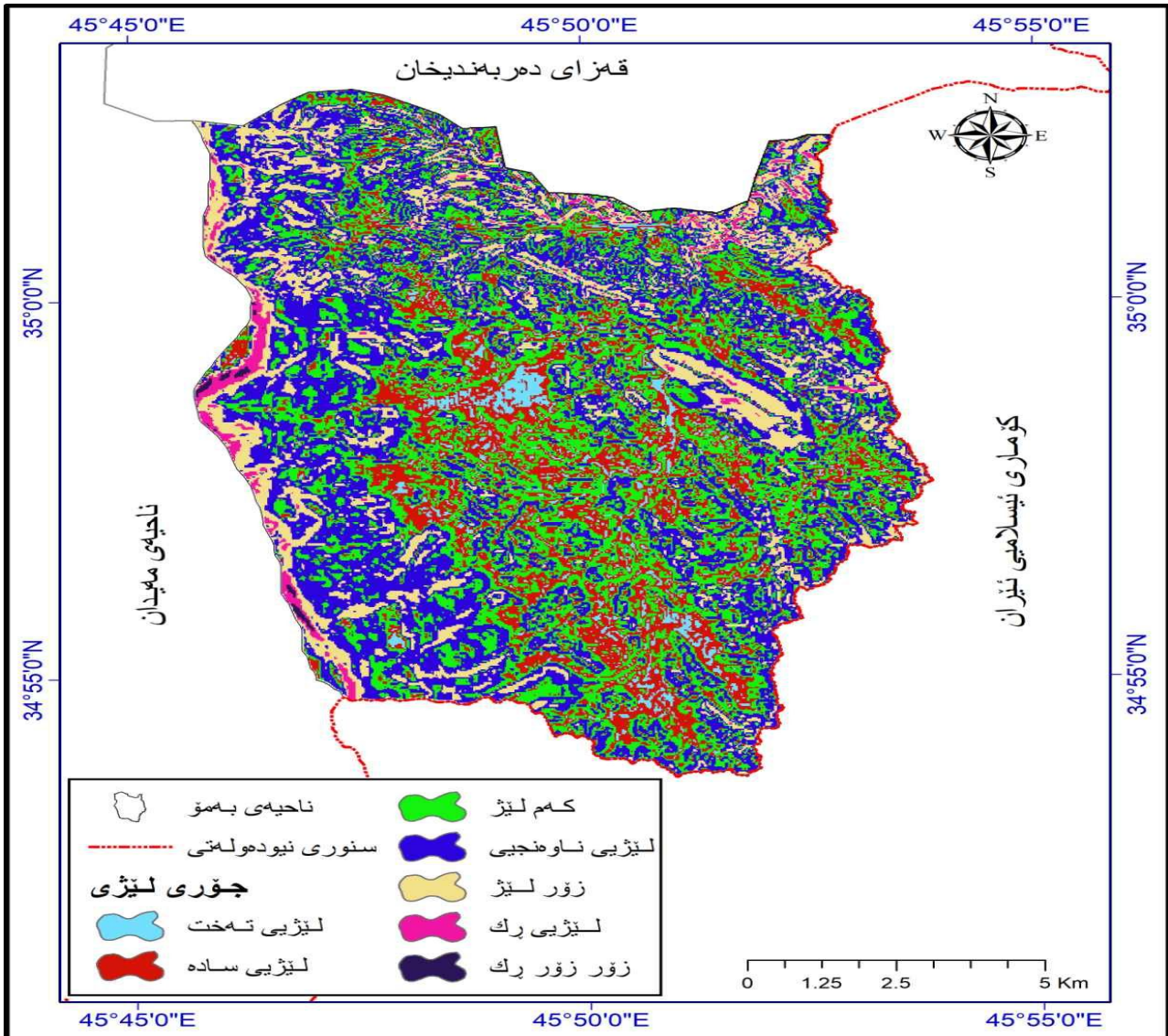
سەرچاوە: كارى توپتۇر پىشت بەست بە:

1- احمد عبدالستار العذاري، العمليات المورفوديناميكية على منحدرات جبل هيبب سلطان في محافظة اربيل، جامعة المستنصرية، كلية التربية، 2017، ص6

2- رقية احمد محمد أمين العاني، تحليل منحدرات طية حميرين الجنوبية و اثرها في التنمية البيئية باستخدام الاستشعار عن بعد، جامعة تكريت، كلية الآداب، 2018، ص5

نەخشەى (2-2)

پۆلىنى يۇنگ بۆلىنى ناھىيە بەمۇ



سەرچاۋە: كارى تويژەر پىشت بەست بە خىشەى (2-3) و (DEM) ى ناوچەى تويژىنەۋە بەرنامەى Arc GIS 10.8

بەمەبەستى دۇنيا بونەۋە لە پۆلىنى كەرنى پوۋى زەۋى ناھىيە بەمۇ لە پوۋى لىژىيەۋە ئەۋا دىسانەۋە پۆلىنىكارىيەكەى زانا (Zink 1940) پىشمان بەكارھىناۋە.

لە خىشەى (2-4) و نەخشەى (2-3) دا و پىشتبەست بە پۆلىنىكارىيەكەى (Zink 1940) بۆمان پوۋندەبىتەۋە كە ناوچەى تويژىنەۋە لە پوۋى پەلى لىژىيەۋە لە يەك نەچۋە، بەچەشنىك بەشەكانى باكوۋرى خۆرھەلاتى زەۋى تەختانە و لىژىيەكەى كەمە و بەزۆرى دەشتايىيە، چونكە پەلى لىژىيەكەى كەمترە لە (1.9) ، لەكاتىكىدا ناوچە دەشتە رامالپراۋەكان كە بە دەشتى شەپۇلاۋى كەم دەناسرىن پوۋبەريان نىكەى (89.2) كم يە و نىكەى (%62.9) ى كۆى پوۋبەرى ناوچەكە پىكىدىنى، لەكاتىكىدا ناوچە شەپۇلاۋىيە گرد نىزەكان نىكەى (%8.11) ى كۆى پوۋبەرى ناوچەى تويژىنەۋە پىكىدىنن بە پوۋبەرى (16.9 كم) ، كە پىشتىنەيەكى بارىكە لەباكوۋرى خۆرھەلاتەۋە بەدرىژايى سنورى ئىران-ئىراق درىژدەبىتەۋە بۆ باشوۋرى خۆرھەلات، لەويشەۋە بەرەۋ باشوۋرى خۆرئاۋا و بەدامىنى گەردى بەرزدا بەرەۋ باكوۋرى خۆرئاۋا درىژدەبىتەۋە، بەلام ناوچەى گەردى بەرزىان لىكىچىپراۋ ناوچەيەكى درىژكۆلەى بارىكە لەنىۋان گەردى نىزەم

شاخدا لە دیوی خۆرئاوای ناوچەى توێژینهوه و لەباکووری خۆرئاواوه بەرهو باشووری خۆرئاوا درێژدەبیتهوه که پووبەرەکهی (13.6کم2) و (9.4٪) ی کۆی پووبەری ناوچەکه پیکدینی، هەرچی ناوچەى شاخیشە که بە لیکچپراو ناسراوه ئەوا زنجیرەى خۆشک و بەمۆ دەگریتهوه که سنوری خۆرئاوای ناوچەى توێژینهوه ن لەگەڵ قەزای دەربەندیخان و ئیدارەى گەرمیاندا و پووبەرەکهی (18.5کم2) و نزیکەى (12.8٪) ی تەواوی خاکی ناوچەکه دەگریتهوه، ئەم جیاوازییە لەپلەى لیژیى وایکردووه بەپێى بەرز و یەکهکانی پرۆسەیهکانی رامالین و کەشکاریش جیاوازی و شیوه دروستبووه جیۆمورفیهکانیش لەیهک نەچن که لەبابەتەکانی داها توودا زیاتر ئاماژەیان بۆ دەکەین.

خشتەى (2-4)

پۆلینکردنی لیژیى زەوی ناوچەى توێژینهوه بەپێى پۆلینکاریهکەى (Zink 1940)

جۆرى لیژیى	شیوهى بەرزونزى	پلەى لیژیى	پۆلینی پووی زەوی	پووبەر/کم2	پێژەى سەدى %
زۆر کەم	پووتەخت	1.9 <	دەشتى نیشتوو	4.4	3
کەم	شەپۆلاوى کەم	7.9-2	دەشتى رامالراو	89.2	62.5
مامناوەند	شەپۆلاوى	15.9-8	گرده نزمەکان	16.9	11.8
بەرز	ئالۆز	29.9-16	گرده بەرزەکان	13.6	9.4
زۆر بەرز	سەخت	> 30	چیا	18.5	12.8
کۆى گشتى	-	-	-	142.6	100

سەرچاوه: کارى توێژەر پشتمهست:

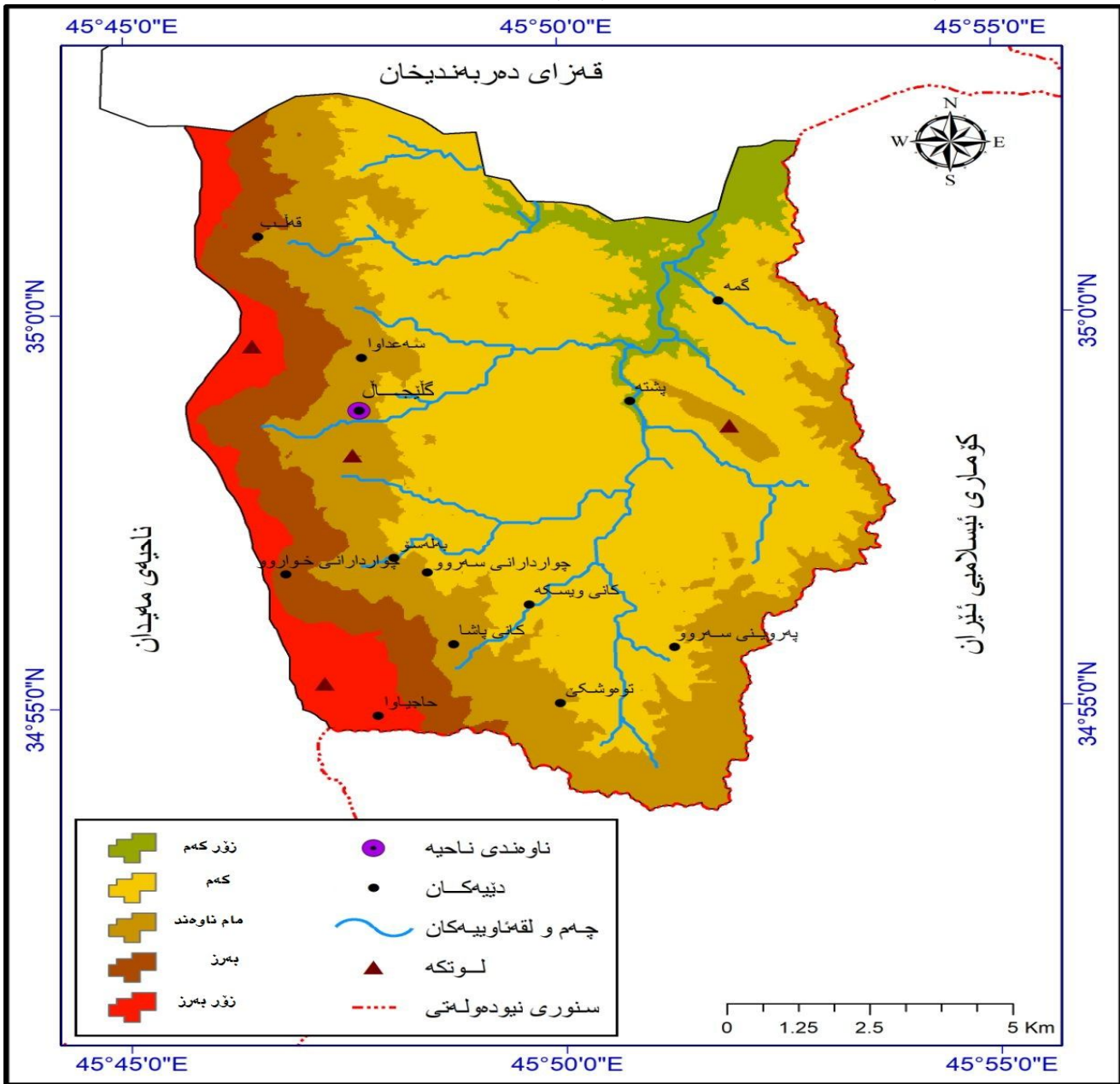
1-بەکارهێنانى پرۆگرامى (Arc Map 10.8).

2-R. P. C Morgan, soil Erosion & conservation Blackwell Publishing company, Third edition, 2005, p120

بەگشتیش لەو ناوچانەى هیلە کنتوریهکان ماوهى نیوانیان زۆر و بەرهو چەماوەن، ئەوا لیژیەکان بەرهوه سادەن، بەلام لەو ناوچانەى کنتورهکان نزیکن لەیهکهوه لیژییهکان بەرهو پک دەبن، ماوهى ئاسایى نیوان هیلەکانیش ئاماژەیه بۆ لیژیى مام ناوەند لەناوچەکهدا.

نەخشەى (2-3)

پۆلىنى لىژىي زەوى ناھىيەى بەمۇ بەپىي پۆلىنىكارىيەكەى (Zink 1940)



سەراچاھ: كارى تويژەر پشتبەست بە بەكارھىناني پروگرامى (Arc Map) بە پشتبەستن بە فايلى مۇدىلى بەرزنمى (DEM - 30M) .

تەوھرى دوھم: پرۇسە مۇرفۇ ئاوھەوايىەكان

پرۇسە مۇرفۇ ئاوھەوايىەكان رۆلى ئاوھەوا پىشاندەدات لە پىكھىناني شىوھەكانى روى زەوى ناوچەى تويژىنەوھدا، ديارترين پرۇسەشيان برىتين لە كەشكارىي و پامالين و نىشتاندىن. پرۇسە مۇرفۇ ئاوھەوايىەكان بەپىي گۇرانه ئاوھەوايىەكان لەسەردەمە جياوازەكاندا كارىانكردوتەسەر شىوھەكانى روى زەوى ناوچەكە و ھەتا ئىستايىش ئەم كارىگەريەيان بەردەوامە و بەم رىگەيەيش شىوھەكانى داھاتوى روى زەوى ناوچەكە پىكدىن.

ناوچەكەيش بەشېكى بەردى قورپىنە ھەربۇيە ئەم دياردەيە لەناوچەكەدا تارادەيەك كاريگەرە بەتايبەت لەنېشتوھ نوپپەكەنى لاي گوندى چواردارانى سەروو، سەربارى ئەوھى شىوھى پوونى قەدپالى دۆلە شىدارەكەنى ناوچەكەيشە.

پ- ميخەشەختە(بەبلورپوون، الصقيع):

ئاوى باران دەچىتە نيو درزى بەردەكانەوھ و پىرى دەكاتەوھ، پلەى گەرمى نزم دەبىتەوھ بۇخوار سفر و ئاوەكە دەبىبەستىت و دەگۆرپىت بۇ سەھۆل. لەكاتى ئەم ئاوبەستەندا قەبارەى ئاوەكە بە رپىژەى 9٪ زياد دەكات و دەگۆرپىت بۇ بلورى سەھۆلى، ئەمەيش پەستانىك لەسەر ھەردوو لاي درزەكە دروست دەكات⁽¹⁾، بەدووبارەبوونەوھى بەستن و توانەوھى ئاوەكە لەدرزى بەردەكە بۇماوھى دەيانسال، ئەم پىرۇسەيە دەبىتەھۆى شكانى بەردەكە بۇ پارچەى بچووك. ئەم پىرۇسەيە لەناوچەكەنى چىاي خۆشك و بەمۇدا زالە، كە دەكەونە باشوورى خۆرئاوا و باشوورى پۇژھەلاتى ناوچەى تويژىنەوھوھ.

ج- گەشەى كريستالىي(النمو البلوري):

ئەم جۆرە لە كەشكارى ميكانيكى پرودەدات لەكاتىكدا خويى نيو بەردەكان دەستدەكەن بە رەقبوون لە بەردى كونىلەدار و پشتبەست بەئاوى سوپىر و كانزاي نيو بەردەكان و بەزۆرى لەناوچە نيمچە وشكەكەنى ناوہراستى ناوچەى تويژىنەوھوھ پرودەدات. ئەمەش بەو دەبىت كە پاش نىشتنى خويى ئاوەكە و بەكريستالپوونى ئەوكات گوشار دەخاتەسەر كونىلەى بەردەكان و بەمەيش بەتپپەپىنى كات بەردەكە دەشكىت. بەلام ئەم جۆرە لەپىرۇسەى كەشكارى لەناوچەكەدا بەلاوازى بوونى ھەيە، ئەمەش بەھۆى كەمى كانزاي خويى لە پىكھاتەى بەردەكانى ناوچەكەدا.

چ- بەتويژالبونى بەرد(ئەمانى پەستان لەسەر چىنەكەنى سەرەوھ)(التمدد الناجم عن إزالة الضغط): كەمبوونى پەستانى سەر بەردەكان يارمەتى بەرگى دەرەوھى دەدات بۇ كشان، ئەمەش واى ليدەكات بەتپپەپوونى كات پرووى دەرەوھى بەردەكە بەشىوھى تويژال لەبەردەكە جىابىتەوھ، ئەمەش ئاسانكارى دەكات بۇئەوھى دواتر پرووى دەرەوھى توشى كەشكارى بىتەوھ⁽²⁾، ئەم شىوھىيەيش لەزۆربەى بەردى پرووى بەرزايبەكەنى ناوچەكەدا ديارە، بەتايبەت لەنيو بەردە گۆراوھكاندا كە پشتبەست بەپىرۇسەى رامالين بارى سەرەوھى سووك دەبىت و ئەمەش ھانى دەدات بۇ كشان و دروستبوونى درزى چىنەكى تپپدا و دواترپىش بەتويژالبونى بەرد بەروونى دياردەكەوئىت .

2- كەشكارى كىمىيى (Chemical Weathering)

كەشكارى كىمىيى واتا گۆرانكارى لەناوكرۆكى بەرد و تايبەتمەندىەكەنى بەھۆى كارلىكى ئاو و دووھ ئۆكسىدى كاربۇن و ئۆكسىجن و ترشەكانەوھ كە كانزاي نيو بەردەكان دەگۆرپىت بۇ كانزايەكى پىكھاتە جىاواز لە كانزا بنچىنەبىيەكەى⁽³⁾. واتا كەشكارى كىمىيى كارلىكى كانزاي نيو بەردەكانە لەگەل ئاو يان گازى ھەبووى نيو بەرگە زەپۆش بۇ دروستكرىنى كانزاي نويى ياخود پرودانى گۆرانكارى لەپىكھاتە

(1) محمد صفي الدين، جيومورفولوجية قشرة الأرض، دار النهضة للطباعة والنشر، بيروت، لبنان، 1991، ص96

(2) محمد صبري محسوب، محمود دياب راضي، العمليات الجيومورفولوجية، دار الثقافة للنشر والتوزيع، القاهرة، 1989، ص21.

(3) Richard John Huggett, Fundamentals of Geomorphology, Routledge Taylor & Francies group, Second edition, London, 2007, p50

كيميايىيەكەى بەردەكەدا. بەگشتى كەشكارى كىمىيائى لەناوچەكەدا بەچەند پىگەيەك پرودەدات، كە ئەوانىش:

أ- بەئاوبوون (Hydration)

بەئاوبوون بەرئەنجامى كارلىكى ئاوه لەگەل كانزاي نىو بەردەكاندا، لەئەنجامى ئەم يەكگرتنەدا كانزايەكى لاوتر لە كانزا بنچىنەيەكەى پىكدىت، دەكشىت و تىكدەشكىت⁽¹⁾. پروسەى بەئاوبوون بە كارىگەرتىن پروسەى كەشكارى ئاوى دادەنرىت چونكە كارىگەريەكەى گەورەى لەسەر كانزاي فلسبارەهەى، بەجۆرىك ئاوهكە رۆدەچىتە پىكەتەى گەردىي كانزاكەوه و كانزايەكى دىكە پىكدەهينىت، باشترىن نمونەى ئەمەش پىكەتەى كانزاي ئەتروكلازە كە پىكەينەرىكى بەردى گرانايتە، بەجۆرىك ئەتروكلاز لەگەل ئاودا كارلىك دەكەن و كانزاي كاولىنن پىكدەهينن و بەم رىگەيەيش يەككە لەپىكەينەرەكانى بەردى گرانايتى سەخت دەگۆرىت بۇ كانزايەكى لاواز كە بەرگەى رامالىنىش ناگرىت⁽²⁾.

پروسەى بەئاوبوون بەزۆرىي لە وەرزى بەهار و لەبەشى خۆرەلەتى ناوچەى تويژىنەوەدا بەهيزو زالە و كارىگەريەكانى بەروونى دەبينرىت بەهۆى بوونى پىكەتەى بەردى جبس، كە بەهۆى يەكگرتنى ئاوه لەگەل ئەنھادرايت لە بەردى دۆلۆمايتىدا پرودەدات، بەو مانايەى بەئاوبوون پروسەى تەوانەوەى بەردە بە ئاوه لەناوچەى تويژىنەوەدا.

ب- شىبونەوەى ئاوىي (Hydrolysis)

ئەم پروسەيە ئەوكاتە پرودەدات كە ئاوهگازى دوانەئوكسىدى كاربۆن لەگەل ئايونى كانزاكاندا يەكەدەگرن، كانزاي نىو بەردەكە دەگۆرن، بۆنمونه گۆراني سلىكا بۇ كانزاي قورپىنى رەها، كە هىچ توخمىكى لكىنەرى تيا نامىنىتەوه و ئەم شىوہە لەچەند ناوچەيەكى گوندەكانى سەعداوا و قەلبدە بەروونى ديارە.

پ- بەئوكسىدبوون (Oxidation)

ئەم پروسەيە ئەوكاتە دروست دەبىت كە ئوكسىجىنى نىو بەرگە زەپۆش لەگەل كانزاي نىو بەردەكاندا يەكەدەگرن. ئوكساندن ئەوكاتە چالاك دەبىت كە شى و ھەواى پىويست لەنىو بۆشايى بەردەكاندا ھەبن و لەئەنجامى ئەمەشدا بەردەكانى لەخۆگرتەى ئاسن رەنگيان دەگۆرىت بۇ سورباو يان قاوايى و بەگشتىش ئوكساندن لەبەردى ئاگرىن و گۆراودا لاوازە و لەبەردى نىشتوودا بەھىزە⁽³⁾، باشترىن نمونەى بەئوكسىدبوونىش برىتتە لە بەئوكسىدبوونى ئەو كانزايانەى كە لەخۆگرتەى ئاسن، چونكە توخمى ئاسن دەئوكسىت بۇ ئەوہى كانزاي ھىماتائىت دروستبكات. ھەرچى كانزا سلىكايەكانى لەخۆگرتەى ئاسنە لەشىوہى ئۆلىقېن و بايروكسىن و ھۆرنىلند توشى ئوكسانبوون دەبنەوہ و كانزاي ھىماتائىتى سوور دروستدەكەن، سەربارى گۆرپىنى بەشىك لەبەردى نىشتە قورپىنەكان كە رەنگيان بەرەو شىنە-بەھۆى لەخۆگرتنى رىژەيەك ئاسنەوہ- كە دووچارى بە ئوكسىد بوون دەبنەوہ رەنگەكەيان دەگۆرىت بۇ بەرەو قاوايى، ئەمەش لەناوچەى تويژىنەوەدا شىوہەكى باوہ، وەك لەھەندىك ناوچەى حاجىئاوا، سەربارى بوونى كانزاي پايرائىت لەناوچەكەدا كە بەپروسەى بەئوكسىدبوون دەگۆرىت.

ج- بەكاربۆن بوون (Carbonation)

1) محمد صبرى محسوب سليم، الجغرافية الطبيعية أسس ومفاهيم حديثة، دار الفكر العربي، القاهرة، مصر، 1996، ص 71.

2) جودة حسنين جودة، أسس الجغرافيا العامة، الطبعة الاولى، منشأة المعارف، مصر، 2003، ص 137

3) سرحان نعيم الخفاجي، التجوية ودورها الجيومورفولوجي، الطبعة الاولى، مطبعة جامعة المثنى، 2017، ص 6

ئەودەمەى ئاويك كە لەخوگرتەى دووم ئوكسىدى كاربۇن (ترشى كاربۇنيك)ە و گوپراوه بۇ ترشى كاربۇنيك و دەچيئە درز و كەلەبەرى بەردى جېرييهوه، ئەوكات بەشيك لە كاربۇناتى كالسيۇمى نيوبەردەكە دەتويئەوه و بېكاربۇناتى كالسيۇم لەجيگەيدا دروستدەكات، كە بەخيىرايى لەئاودا دەتويئەوه، بەمەيش شيوهى ناپيكيى لەبەردەكەدا دروست دەكات. بەگشتى بەكاربۇن بوون بەردەكان لە بەهيىزييهوه دەگوازيتەوه بۇ قۇناغى لاوازيى⁽¹⁾، و بەكاربۇن بوونى بەردى جېرى و دولۇمايتى لەئاوى پاكى ناوچەكەدا زوركەمە، بەلام بەهوى بوونى بەردى جېرييهوه لەناوچەكەدا، هەربويه شيوهى بەكاربۇن بوونيش تييدا پرودەدات، بەتايبەت لاي گوندى بەلەسو كە دەبيئەهوى دروستبوونى چاليى سەر بەردەكان.

ويئەى (1-2)

بەئاوبوون/حاجياوا



بەروارى 2021/7/10

ويئەى (2-2)

بەكاربۇن بوون/ بەلەسو



بەروارى 2022/2/15

چ-كەشكاريى ترشه ئاو (Acidification)

ئەم جورە لەكەشكاريى بەجوريكە كە ترشه ئاو دەچيئە نيو درزى بەردەكانەوه و هەنديك لە پيکەتەى بەردەكان دەتويئەوه، لەپيى ئەم كردهيهوه بەرد و ديوارەكان درزيان تيئەكەويئەت و داخورانى تەواوى كانزاي نيو بالەخانەكان پرودەدات، سەربارى درزبەردنى پيگاكاني نزيك لە گوماوو ئاوه گوگردى و سوپرهكانى ناوچەكە بەتايبەت لە خوړناواى گوندى گليجال هەست بەچالاكيئى ئەم پروسەيه دەكريئە.

د-بەئايونبوون (Ionization)

كارليكى كانزايە لەگەل ئاو بەگشتى و ئەوهى ليئەدا هەلدەستيت بەم كارليكه بريئيه لە ئايونى هايدروجن كە لەئەنجامى شيبونەوهى ئاوهوه دەبيئە پرتوتون و هايدروكسيد، يان لەتوانەوهى گازى دوانەئوكسىدى كاربۇنەوه لەئاودا دەبيئە پيکەينەرى ترشى كاربۇنيك. ئەمەش لاي خوئەوه شيدەبيئەوه(بەئايون دەبيئەت)، بۆئەوهى ئايوناتى هايدروجنى موجهب و كۆمەليك بېكاربۇناتى سالب پيکەينيت. ئەم پروسەيه لە ناحيهى بەمۇدا هەيه، بەتايبەت لەوهرزى هاويندا، ئەمەش بەهوى بەرزبوونەوهى پلەى گەرمييهوه كە هاندەرى بەهيىزبوونى بەئايونبوونە لەناوچە شيدارەكانى ناوچەى تويئەوهدا.

⁽¹⁾ محمد صبري محسوب سليم ، جيومورفولوجية الأشكال الأرضية ، القاهرة، مصر، 2001، ص 62-63.

ز-دېرېنى كېمىيى (Reduction)

ئەم پىرۇسەيە بەيچەوانەي بە ئوكسىدبونەوہ لەرېگەي بەكتىراوہ ئوكسىجىنى سەر پىرۇي بەردەكە دادەرنىت كە خۇي دەنويىتت لە مادەي ئەندامى سەر پىرۇ، كە كىرىتايىت دەگۆرېت بۇ كىرىتيد و بەم ھۆيەيش رەنگى مادەكە بۇ سەوزىكى ناشرىن دەگۆرېت، ئەمەش بەزۇرى لەو ناوچانەدا پىرۇدەدات كە ئاو دەردانىيان خىراپە⁽¹⁾، ئەم دياردەيە لەزۇر ناوچەي تويىژىنەوہدا دەبىندىت بەتايىبەت لەنزىك گۆماوہكان.

3: كەشكارىي زىندەيى (Biotic weathering)

بە گشتى كەشكارىي زىندەيى لەناوچەي تويىژىنەوہدا بەھۇي چالاكى مروۇق و پىرۇوہك و ئازەلەوہ پىرۇدەدات. كۆمەلە ئازەلى كوناكارىش لەشيوەي سىمۆرە و كىرمەكان ھۆكارىكى دىكەي شكاندى بەردەكان، سەربارى كەرويشك و مېرۇولەي چالكار، كە ئەم كىرم و گياندارە چالكانەرانە لەژىر پىرۇي زەويدا تونىلى ورد و گەورە لى دەدەن و ھۆكارن بۇ ئاسانكردى پىرۇسەي كەشكارى فيزىيى.

پىرۇوہكەكان دەتوانن بىينە ھۆكارىك بۇ تىكشاندى بەردەكان بەوہي رەگى پىرۇوہكەكان پۇدەچنە نىو كونى بەردەكانەوہ و بەگەشەكردىيان گوشار دەخەنەسەر بەردەكان و بەتپپەرىنى كات بەردەكە دەشكىن.

چالاكىيە مروىيەكانى وەكو كانزاكارى و پىگاسازىي و بىرىنەوہي درەخت و نەھىشتنى سەوزايىيەكانىش ھۆكارن بۇ شكاندى مىكانىكى بەردەكان⁽²⁾. ئەم جۆرە لەپىرۇسەي ھاندەر بۇ پىرۇسەي كەشكارىي لە ناحىەي بەمۇدا بلاوہ بەتايىبەت لە قەدىالە بەرز و چىردەختەكانى و ناوچە شىدارەكانى كەنارى دۆل و قەدىالەكانى باشوورى خۆرەلات و خۆرئاواي ناوچەي تويىژىنەوہدا. ئەو شىوانەي بە مىليونان سال پىكھاتوون مروۇق بە چەند كاتىرمىرېك تىكى دەدات و ئامادەي دەكات بۇ بوون بە شىوہيەكى تر و ئامادە بۇ كەوتنەژىر كارىگەرىي پىرۇسەيەكانى سىرۇشتەوہ، بەتايىبەت لەشيوەي چالكانەندن بۇ دەرىئانى چەو و لم، پىرىنى شاخەكان بۇ پىرۇژە، كە بەھۆيەوہ چىنە بەردەكانى ناوچەكە وىران دەكات، سەربارى پىرۇسەي داچاندن كە خاكى ناوچەكە ھەمىشە ئامادە دەكات بۇ ملكەچبوون بۇ پىرۇسەي كەشكارىي .

ويىنەي (2-4)

كەشكارىي زىندەيى/مروۇق/پىشتە



بەروارى 2021/7/20

ويىنەي (2-3)

كەشكارىي زىندەيى/پىرۇوہك/سەعداوہ



بەروارى 2021/2/15

(1) حسن رمضان سلامة، أصول الجيومورفولوجيا، المصدر السابق، ص 137

(2) عبدالله رزوقي كريل، علم الاشكال الارضية، الطبعة الاولى، مطبعة جامعة البصرة، البصرة، 1986، ص 85

وہك له وینەى (2-3) دا دیاره، دیارترین شیوهکانی بهرئەنجامی پرۆسەکانی کەشکاری لەناوچەى تووژینەوهدا بریتین له:

1- درزی قورپین: ئەم شیوهیه لەسەر دۆلە دریزکۆلەکانی باکووری خۆرئاوای ناوچەى تووژینەوه دەبیندری، ئەمەیش بەهۆی ئەوهوه دروست دەبیت بەشى پوودیاری بەردەکه لەهاویندا تووشی پلەیهکی بەرزى گەرمى دەبیتەوه که زیاتره لهو پلەیهى لەناوهکی بەردەکهدا ههیه، ئەمەیش پرووی بەردە قورپینەکانی درز تێدەخات و دواتر تێکی دەشکینیت .

2- شانەى هەنگ: ئەم شیوهیه بەرئەنجامی کاری کەشکاری کیمیاییە لەسەر لیژاییەکانی ناوچەى تووژینەوه، که بەرئەنجامی کارلیکی دوانهئۆکسیدی کاربۆنى نیو ههوايه لهگهڵ ئاوى باران، که پیکهوه ترشی کاربۆنىکی سووک پیکدینن و بەردە جیپیهکانی قەدپالەکانی ناوچەى تووژینەوه هەلدەکوئن، ئەم شیوهیه له تهواوى ناوچەى تووژینەوهدا دەبیندریت.

وینەى (2-6)

شانەى هەنگ / چوارداران



وینەى (2-5)

درزی قورپین/ بەروین



بەروارى 2022/2/24

بەروارى 2022/2/24

3- چالی کەشکاری: ئەمەیش تهواوى ئەو درز و کەلهبەرانی ناوچەکه دەگریتەوه که لەئەنجامی پرۆسەکانی کەشکاری کیمیاییەوه دروستبوون. بەتایبەت لهقەدپالە لیژەکانی باشووری خۆرئاوای ناوچەى تووژینەوهدا، بەجۆریک پانیی دەمی هەندیك لهم درزانه لهنیوان (85-215سم)دایه، بەرزیشیان لهنیوان (70-215سم)دایه، قولیشیان لهنیوان(70-190سم)دایه .

4- شیوه کارستیهکان: ئەمەیش بهو دیاردانه دەگوتریت که دروستبوونیان پهیوهنده به توانهوى بەردى جېرى و دۆلۆمایتەوه ههیه، ئەم شیوانەیش فرجۆرن، له جۆرى کونى کارستى نزم و بۆشایى ژیر پرووی لهناوچه جیاوازهکانی ناوچەى تووژینەوهدا.

وینەى (2-8)
چالى كەشكارىيى / زەردەگل



بەرۋارى 2021/7/20

وینەى (2-7)
چالى كەشكارىيى / بەلەسۇ



بەرۋارى 2021/7/20

وینەى (2-10)
ئەشكەوت / چىيى خوشك



بەرۋارى 2021/2/15

وینەى (2-9)
ئەشكەوت / چىيى بەمۇ



بەرۋارى 2022/4/21

دووم: رامالین (Erosion)

رامالین بریتیه لهگواستنه وهى میکانیکی دهنکۆلهکانى خاك له ناوچهی دروستبوونى بۆ ناوچهیهکی تر و جیگیربوونى له شیوهی نیشتوودا، که به دريژايی سەردەمە جیۆلۆجیەکان چالاک بوونە و ئەم شیوه

جیومورفیە ئیستایان پیکھیناوه و بەردەوامیشتن لەگۆرینی⁽¹⁾. ھەرچی قەبارە پامالینی ئاوییە لەسەر قەبارە دۆپە بارانەکە و خێرای باران وەستاوه، چونکە لەگەڵ گەورەیی دۆپەکان و چرپی بارانەکەدا کاریگەرییەکی زیاد دەکات، بەجۆرێک ئەگەر دۆپە بارانی تیرەکە (4,5ملم) بیست، توانای پامالینی (50) جار زیاتر لە دۆپەیکە تیرەکە (1ملم) بیست، وە توانای بری داباریو بەچرپی (75ملم/کاترئمی) سەدجار زیاتر لە توانای بارانیکی باریو بەچرپی (50ملم/کاترئمی)⁽²⁾. پشتبەست بەخشتە (1-14)، کۆی بارانی سالیانە لەناوچە تویژینە وەدا دەگاتە (838ملم) لەسالیکدا. ھەتا لەناوچە نزمەکانی پۆژھەلاتە و بەرەو ناوچە بەرزەکانی خۆرئاوای برۆین بری بارانی زیاددەکات. ئەو بارانە لەناوچە شاخاویەکانی خۆرئاویدا دەباریێت کە بە شەستە باران ناسراوە و پشتبەست بەلیژنی توانای پامالینی خاکیش زۆر دەبیست لەناوچەکەدا.

بەگشتی پامالینی ناوچەکە لەرووی جۆرە وەدابەش دەبن بۆ چەند جۆرێک:

1- پامالینی ئاوی (Splash erosion)

پروۆسە پامالینی ئاوی لەناوچە لیژەکانی باکوور و باشووری خۆرئاوای ناوچە تویژینە وەدا بەروونی دیارە، ئەمەش لەپێگە لقا رووبارو جۆگاکانە وەبۆناو رووبارە سەرەکییەکان. جیاوازی شوینی بۆ فاکتەرە کاریگەریەکانی سەر پامالین لەناوچە تویژینە وەدا بوەتە ھۆکاری دیارکەوتنی جیاوازی لەناستی شوینی بۆ توندی پامالین. بەرزترین ھێلی کنتوری ناوچەکە دەگاتە (1800م) و نزمترینی (500م) ھ، و اتا جیاوازی بەرزی و ستونی لەنیوان بەرزترین و نزمترین خالی ناوچەکەدا نزیکە (1300م) ھ و پێژە لیژینی دەگاتە (13) پلە، پشتبەست بەھاوکیشتە: ((پێژە لیژی = جیاوازی نیوان بەرزترین و نزمترین خالی/ماوەی ئاسویی × 100))، ئەمەیش وایکردووە پامالینی ئاوی لەناوچەکەدا بەھیزیی.

پامالینی ئاوی لەناحیە بەمۆدا چەند جۆرێک:

ا- بارانە پامالین. ب- رووبارە پامالین. ج- پامالینە ئاوی ژێر زەوی

ا- بارانە پامالین (التعرية المطرية):

باران پۆلیکی مەزنی ھەییە لەپروۆسە پامالیندا، بەوپییە سەرچاوەی سەرەکی تەواوی پامالینەکانی ئاوە لەناوچە تویژینە وەدا، توندی پامالینی بارانیشت وەستاوتە سەر بری دابارینی باران و قەبارە و خاکی ناوچەکە و رووی زەوی و چرپی پووەکە پۆشاک و پۆلی مروۆقیشت لەولاو. بەگشتی پاش تیربوونی چینیەکانی رووی زەوی بە ئاوی دابارین چەن شیوازەکی پامالین بەدیار دەکەوێت، ئەوانش:

ا- پامالینی تنۆکە باران، ب- پوۆشە پامالین، ج- پامالینی جۆگەیی، د- پامالینی ھیلی، ز- کەندەرە پامالین.

1- پامالینی تنۆکە پیاکیشتان (تعریة المطرية التصادمية Raindroup Erosion): ئەم جۆرە دەناسرێتە وە بە پامالینە پیاکیشتان و کاتییک دروست دەبیست کە تنۆکە بارانەکان دەکیشتن بە خاکە ھەلۆشاوہەکی دەرنەنجامی کە شکاری و و دەبنەھۆی تەفرکردنی دەنکوڵەکانی خاک⁽³⁾. ئەم پروۆسە پاش

¹ ھیرۆ نصرالدین محمد امین، پارای ئاوە و ھاوکاریگەری لەسەر ژینگە سروشتی لە قەزای خانەقین، نامە ماستەر،

بلاوئەکرۆ، کۆلیژی زانستە مروۆقییەتیەکان، بەشی جۆگرافیا، زانکۆی سلیمانی 2016، ل 179

² ھاویری یاسین محەممەد، جۆگرافیای دەرامتە سروشتیەکان، چاپی یەکەم، چاپخانە پەنجەرە، تاران 2015، ل 209

³ محمد جعفر السامراسی و رحیم حمید العیدان، التعریة المطرية لسفوح منحدرات تلال حميرین باستخدام تقنية نظم

المعلومات الجغرافية، مجلة كلية اداب، جامعة بغداد، العدد (83)، سنة 2008، ص 4

به بهرگري دهنكۆله كاني خاك و قهباره و توندى داكهوتنى تنوك و كاتى دابارينه كه دهبهستيت . ئەم جوړه له پامالين بهزورى له وهرزى پاييز و يه كه مين بارانى په لهى ناحيه كه دا پرووده دات .
 به مه بهستى دهرخستنى قهبارهى كاريگه رى بېرى بارانى داباريو له سه ر ناوچهى تويزينه وه له پامالينى خاكه كهيدا، ئەوا هاوكيشه كهى دوكلاسمان جييه جيكر دووه، بهم شيويه:

$$S = \frac{1.65(0.03937P)^{2.3}}{1+0.0007(0.03937P)^{2.3}}$$

S=قهبارهى پامالين (م/3 كم/2 سال)

P=بارانبارينى كارا به پيى هاوكيشه كهى زانا سوړنسويت :

بارانبارينى راسته قينه⁽¹⁾ = (بېرى بارانى سالانه / تيكرى پلهى گهرمى مانگانه + 12.2)^{9/10}

به پيى دهرئه نجامى ياسا كهى زانا دوكلاس و خشته كاني (2-5) و (2-6) دياركه وتوو كه قهبارهى پامالينى باران له ناوچهى تويزينه وه دا بريتييه له (5 م/3 كم/2 سال)، ئەميش پامالينى قهباره ناوهنجييه و ناماژهى جوړيك له خييراى له دهستدانى پروه كه پوشاكه له ناوچهى تويزينه وه دا.

به لام به پيى ئەم ياسايهى ديكهى زانا دوكلاس

$$S \div 1000 \times 365$$

له كاتيكا:

$$S = \text{بارانبارينى راسته قينه}$$

واتا

$$41.1 \div 1000 \times 365$$

ئەوا ئەنجامه كه بريتي دهبيت له (15.0025 م/3 كم/2 سال)

خشتهى (2-5)

به هاى راسته قينهى بارانى سالانه به پيى هاوكيشهى سوړنسويت بۆ سالانى (2019-2009)

مانگه كان	نازار	نيسان	مايس	حوزهيران	تموز	ناب	نمیلول	ت1	ت2	ك1	ك2	شبات	يكر1
باران	129.31	79.67	54.86	6.03	0.00	0.00	6.45	62.76	106.46	132.19	137.31	125.40	838
پلهى گهرمى	11.10	15.65	21.90	29.51	34.1	33.93	29.9	23.9	13.31	8.31	7.12	8.60	19.57
بارانبارينى راسته قينه	6.71	3.21	0.14	0.11	0	0	0.12	1.82	4.89	7.92	8.83	7.35	41.1

سه رچاوه: كارى تويزهر پشتبهست به خشتهى (1-12) و خشتهى (1-14) . و

-عدنان رشيد هزاع البياتى و كاظم موسى رشيد، المناخ والقدرات الحتية للرياح في العراق، مجاة الجمعية الجغرافية العراقية، العدد 23، بغداد 1989، ص 79

⁽¹⁾ قصي عبدالمجيد السامرائي، المناخ الاقاليم المناخية، دار اليازوري للنشر و التوزيع، عمان 2008، ص 153

خشتهی (2-6)

قهبارهی رامالین بۆماوهی نیوان سالانی (2009-2019) به پیی هاوکیشه کهی زانا دۆگلاس

قهبارهی رامالین	کارایی باران	تیکرای پلهی گهرمی سالانه	بری بارانی سالانه به ملم
15.0015	41.1	18.70	838 ملم

سه رچاوه: کاری تویره پشتهست به: خشتهی (2-5)

به مه بهستی دلنیا بونه وه له توندی رامالینی ئاویی-باران- له ناوچهی تویرهینه وه دا، ئه وه پشتهست به هاوکیشهی (Fournier 1960) ناست و توانایی رامالین پیشاندراره، ئه مهیش پشت ده بهستی به بری باران، که بهم جوهره ئاماژهی پی ده دریت:

$$F. A. L = \frac{P_i^2}{P}$$

F. A. L = توانایی باران بۆ رامالین

Pi² = دوو جای تیکرای باران بارینی مانگانه (ملم)

P = بری باران بارینی سالانه (ملم) ⁽¹⁾

خشتهی (2-7)

پوونکاری هاوکیشهی (Fournier 1960)

پلهی رامالین	هیزی رامالین
که متر له 50	لاواز
500 - 50	مامناوهند
1000 - 500	به هیز
زیاتر له 1000	زۆر به هیز

-Fournier. F. 'Climate Erosion La relation enter leerosion du sol par l'eau et les perceptions Atmosphere' Ques'Paris'1960'p. 201).

پشتهست به خشتهی (2-8) و که ده ره نهجای مودیلی فۆرنیه یه بۆ رامالین ئه وه بۆمان پوونده بیته وه که توانایی رامالینی ئاویی له ناوچهی تویرهینه وه دا بۆ سالانی (2009-2019) بریتیه له (111.61) ملم، و اتا توانایی رامالینی مامناوهنده، به و پییهی کۆی باران له و سالانه دا (838 ملم) بووه.

¹ محمد علی حمید الجبوری، تقدیر حجم التعریة فی حوضی جوکة سرماوکان، (دراسة جیومورفولوجیة تطبیقیة)، رسالة ماجستیر، غیر منشورة، جامعة بغداد، کلیة آداب، 2013، ص 126 یان عبدالله صدار عبود، العریة المائیة فی حوضی سرجنار و شورکة غرب السلیمانیة، باستعمال نظم المعلومات الجغرافیة، مجلة الجمعية الجغرافیة العریة، المجلد 1، العدد 55، بغداد 2009، ص 83

خشتهی (2-8)

توانایی رامالینی ئاوییی بۇ سالانی (2009-2019) پشتبەست بە مۆدییلی فۆرنیه

هاریکۆلکەیی جییاوازیی	لادانی معیاری	ناوەندی هەژماریی	ئەنجامی سالانە	شوبات	2ه	1ه	2ت	1ت	ئەیلول	ئاب	توز	حوزەیران	مایس	نیسان	ئازار	
88.60%	19.8	9.30	111.61/	125.40	137.31	132.19	106.46	62.76	6.45	0.00	0.00	6.03	54.86	79.67	129.31	بــــارانی مانگانە/ (ملم)
			مام ناومند	15702.59	18854.03	17474.19	11333.73	3938.81	41.67	0.00	0.00	36.9	3009.61	6347.30	16721.07	دوو جـای بارانی مانگانە
				18.76	22.52	20.87	13.54	4.70	0.04	0.00	0.00	0.04	3.59	7.58	19.95	توانای باران بــــ راملین/فۆرنیه
				لاواز	لاواز	لاواز	لاواز	لاواز	لاواز	لاواز	لاواز	لاواز	لاواز	لاواز	لاواز	ئــــەنجامی مانگانە
				9.46	13.22	11.57	4.24	4.6	9.26	9.3	9.3	9.26-	5.71	1.72	10.65	لادانی معیاری (n-1)

سەرچاوه: کاری تۆیژەر پشتبەست بە خشتهی ژماره(2-1)

له خشتهی (2-8) بۆمان رووندەبیتەوه که :

زۆرتترین رامالین به پیبی هاوکیشه کهی زانا فۆرنیه ده که ویتە مانگانەکانی (کانونی یه کهم، کانونی دووهم، شوبات و ئازار)، هەرچهنده مانگهکانی دیکهیش رامالینی تیدایه، به لām بهگشتی مانگهکان دهچنه خانەیی رامالینی زۆر که مه وه.

2- رامالینی پوویی (تعریة الغطائية): پاش تیربوونی چینەکانی خاکی ناوچه که پرووده دات، که به هوییه وه چینیی تهنگی پووی خاکه که له پووبه ریکی فراواندا راده مالریت، ئەمەیش به زۆری له ناوچه کهم لیژەکاندا پرووده دات، به تایبەت ئەو ناوچانەیی که لیژییان که متره له (18 پله) و له دهشتهکانی نیوان زنجیره چیاکانیشتا پرووده دات، وه که له دامینی گردهکانی گوندی چوارداران و حاجیاوا، ئەمەش به یاریدهی ئەوهی که ناوچه که به زۆری به چینبوونی شیوهی جیۆلۆجی سادهیه.

3- رامالینی جۆگهیی (تعریة المسیلات المائیه): قوئای دووهمی رامالینی خاکه، ئەمەش کاتیکی پرووده دات که خیرایی ئاو زیاتر بیت له قوئای یه کهم، که له ئەنجامی ئەمه دا ئاوپرێژ له سه رپووی خاکه که دروست ده بیت و یارمه تی زیادبوونی جولهی ئاو ده دات، ئەمەش به زۆری له وه رزی به هاردا پرووده دات، به تایبەت له قه دپالهکانی به له سوو به روین، کاتیکی که هیزی راماله ری باران زیاتر ده بیت ئەم جۆره له پروسه ی رامالین له ناوچه که دا دیارده که ویت.

4- رامالینی هیلیی (تعریة الخطیه): ئەو ناوچانەیی که خاکیان تهنگه و مادهی ئەندامییان که مه توشی رامالینی خیرا ده بنه وه، دواتر داده پوتین ه وه له خاک، ئەمەش به هوی ئەوهی ئەو بارانه ی ده باریت دانا چۆریت، راسته وخۆ لافاو دروسته کات، ئەمەش پیچه وانیه له ناوچه ده شتییه کاند، سه رباری ئەمەش هه تا مادهی ئەندامی له خاکدا زیاد بیت ده نکۆلهکانی خاک زیاتر پیکه وه گریدراو ده بن و که متر توشی دارپوتان و رامالین ده بنه وه⁽¹⁾. خاکی ناوچه که زۆر جار توشی دارپوتانی ئاوی ده بی و هه ندیک جاریش

¹ (عبدالله سالم المالکی، التعریة المائیه للتربة، المصدر السابق، ص99

داپروتانی ھەوایی، بەلام داپروتانی ئاوی لەناوچەکەدا کاریگەرییەکی بەھێزتری ھەیە، ئەمەش بەھۆی بەرزى تیکرای باران بارین لەلایەك و لیژیی زەویەكەى لەلایەكى دیکەوہ.

5-کەندەرە پامالین (تعریة الاخودیة) : لەمەترسیدارتیرین قوناغەکانی پامالینی ئاوییە لەناحیەى بەمۇدا، بەجۆریك بارانیکی چر لەناوچەیهکی بچوکدا لەماوہیەکی کەمدا دادەبارییت، کە دەبیئتەھۆی دروستبوونی کەندەلانی قول لەخاکەکەو بەئاسانی پووی خاکەکە پادەمالییت، سەرباری پامالینی چینی ژیرەوہی پووی خاک. ئەو زەوییانەى لیژییانەى زۆرە لەناوچەى چیا بەرزەکانی باشووری خورناوا و باشووری خۆرەلانی ئەوا پرۆسەى پامالینی ئاوی تییاندا بەھیزە، بەلام لەناوچەکانی باکووریاندا لاوازترە، واتا ئەم دیاردەیه زیاتر لەپیکھاتەکانی زەمەنى چوارەمدا دروست بوونە .

وینەى (2-12)

پامالینی جۆگەلەیی/حاجیاوا



بەرۆارى 2022/4/2

وینەى (2-11)

پامالینی پووی / چوارداران



بەرۆارى 2022/4/2

بەمەبەستى زانینی مەودای کاریگەریی ناوچەکە بە پرۆسەکانی پامالینی کەندریی چالاک و گەشتنە ھەقیقەت، ئەوا پشتمان بەم یاسایە بەستووہ⁽¹⁾ :

$$AE = \sum L \setminus A$$

بەجۆریك

AE : تیکرای پامالینی کەندریی م / 2 کم

$\sum L$: کۆی دریزی دۆلەکانی نیویەکەى پووبەر (م)

A : پووبەرى یەکەکە / 2 کم

1) بشار ھاشم کنوان أحمد ، جیومورفولوجیة منطقة سد حمريين بأستخدام تقنيات الاستشعار عن بعد ونظم المعلومات الجغرافية ،رسالة ماجستير ،غير منشورة، كلية التربية ،جامعة تكريت، تكريت 2008، ص53 .

وینەى (2-13)

رامالینى كەندىرىي / پشتە



بەرۋارى 2021/4/15

وینەى (2-14)

رامالینى كەندىرىي / بەرۋىن



بەرۋارى 2021/4/15

خشتەى (2-9)

پلەى پىۋانە كەردنى توندى رامالینى كەندىرىي بەپىي پۇلینەكەى (Bergsma)

پلەى رامالین	تایبەتمەندى پشتینە	كر اى رامالین م/كم2
1	پشتینەى رامالینى زۆر كەم	400-1
2	پشتینەى رامالینى كەم	1000-401
3	پشتینەى رامالینى ناوہندى	1500-1001
4	پشتینەى رامالینى بەرز	2700-1501
5	پشتینەى رامالینى زۆر بەرز	3700-2701
6	پشتینەى رامالینى رك	4700-3701
7	پشتینەى رامالینى زۆر رك	4700 زياتر لە

سەرچاۋە: كارى تويژەر پشتبەست بە :

1-Eelko، Bergsma، Rainfall erosion surveys for conservation planing، ITC، Journal- nether vol 2،1983،p. p . 166-174

2- نبراس عباس ياس، المخاطر الجيومورفولوجية للسيول واثرها في تغير الفئات الانحدارية لمناطق شرق العراق لمحافظة واسط والعمارة، الجامعة المستنصرية، مجلة كلية التربية الاساسية، المجلد 4، العدد 104، سنة 2019، ص 1760

پشتبەست بە پۇلینەكەى (Bergsma) بۇ پىۋاندىنى توندى رامالین ھەستاوين بە دابەشكردنى ناۋچەكە بۇ چەند پۇلېك كە لەنەخشەى (2-3) دا پروونكراۋتەۋە. و بەمەبەستى دروست گەيشتنە ئەنجام ئەۋا چەند ھەنگاۋيكمان ناۋە:

1-دابەشكردنى ناۋچەى تويژىنەۋە بۇ چوارگۆشەى يەكەى پروبەر، كە پروبەرى ھەر چوارگۆشەىيەك (0.85سم2: 0.85كم2).

۲- ھەژمارکردنى دريژى رېپرەۋەكانى نىۋو يەكەكانى يەكە ۋىنەيەكە، واتا لەنىۋو ھەر چوارگۆشەيەكى ۋىنەيەيدا، جىگىرکردنى تىكپراي ھەر چوارگۆشەيەكە ۋە دواتر لىكدانى لەگەل پىۋەرى نەخشەكە بۇ گۆرپىنى يەكەكى (سم) بۇ (م).

۳- دۆزىنەۋەكى ئەنجامى ھەر چوارگۆشەيەكە لەپىگەكى دابەشكردنى تىكپراي رېپرەۋەكان لەنىۋو ھەر يەكەيەكەدا.

۴- دواتر بەپىيى دەرنەنجامەكان لەسەر بىنەماي پۆلىنەكەكى بىرگىسما بۇ دىيارىكردنى توندى رامالينى كەندىرىي ھەلدەستىن بە پۆلىنكردنى ھەموو چوارگۆشەكان.

خىشتەكى (2-10)

تىكپراي رامالينى كەندىرىي لەناھىەكى بەمۇ

تايبەتمەندى	پلەكى رامالين	پووبەر/كەم 2	تىكپراي رامالين م/كەم 2	پىژە/لەكۆكى پووبەر	ژ. شوپىن	تىكپراي دريژى دۆل/م	چېرى كەندىرەكان لە 0.8كەم 2
زۆركەم	1	13.11	247.1	9.19	19	3967	0.00-091
كەم	2	32.1	619.6	22.51	34	41439	0.92 -1. 67
ناۋەندى	3	29.13	1075.6	20.42	32	58974	1. 68 -2. 30
بەرز	4	42.1	1878.2	29.52	53	76385	2. 31 -3. 11
زۆرپەرز	5	21.02	2951.8	14.81	25	97659	3. 12 -4. 05
زۆر زۆرپەھىز	6	5.2	3875.9	3.64	8	2186	4. 6
نەنجام	1952	142.6	-	% 100	171	280610	

سەرچاۋە: كارى تويژەر پشتبەست بە:

1- بەبەكارھىنانى ھاۋكىشەكى (Bergsma).

2- نەخشەكى تويژگرافىيائى ناھىەكى بەمۇ بەپىۋەرى (1:1000000) ۋە نمونەكى بەرزىي ژمارەيى (DEM 30M) ۋە بەكارھىنانى پروگرامى (Arc Map GIS 10.8)

پشتبەستىش بە خىشتەكى (2-9) ۋە (2-10) نەخشەكى (2-4)، ئەۋا ناۋچەكى تويژىنەۋە دابەش دەكەين بۇ چەند ئاستىك، كە ئەۋانىش:

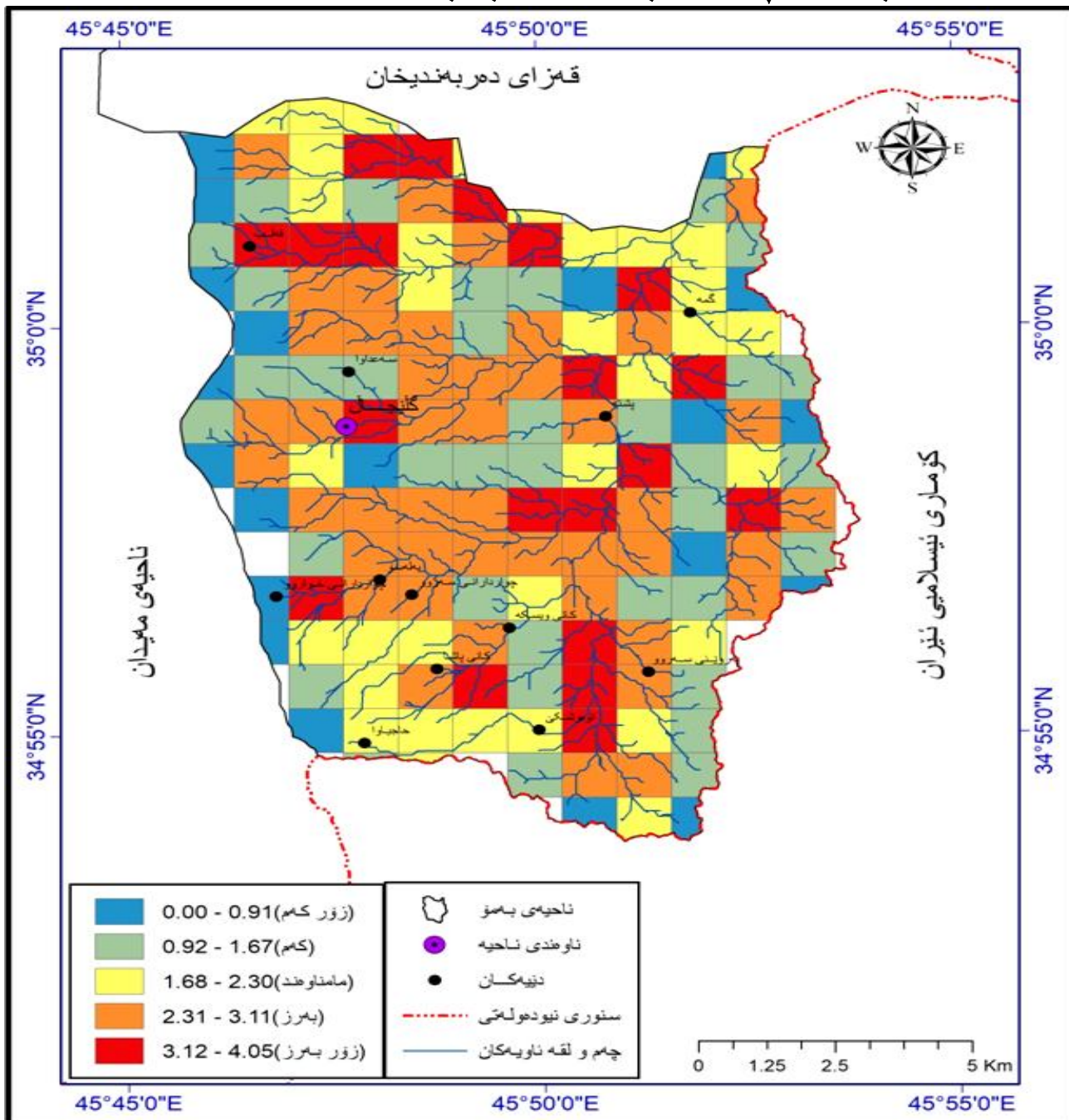
۱- پشتىنەكى رامالينى زۆر كەم: پووبەرىكى بچوكى پەرشوبلاۋى ناۋچەكى تويژىنەۋە دەگرىتەۋە، بەتايبەت لە بەشى باكوورى خورئاۋا، كە پووبەرەكەكى نىكەكى (13.11كەم 2) يە، اتا (9.19%) كۆى پووبەرى ناۋچەكە، كەمى رامالينىش لەم ناۋچەكى دەگرىتەۋە بۇ زۆرى پووبەكى سىروشتى ۋە كەمى لىژى لەچاۋ ناۋچەكانى دىكەكى ناۋچەكى تويژىنەۋەدا.

ب- پشتىنەكى رامالينى كەم: فراۋاترىن پووبەرى ناۋچەكى تويژىنەۋە يەكە (22.52%) پىژەكى پووبەرى ناۋچەكە پىكدىنى، بە پووبەرى (32.1كەم 2)، بەپەرتوبلاۋى بەشىكى زۆرى پووبەلانى ناۋچەكى تويژىنەۋە بوناراستەكى ناۋچەكى تويژىنەۋە لەخۇدەگرىت ۋە دوۋەم فراۋاترىن پشتىنەكى رامالينە لەناۋچەكەدا، بە ناۋچەكى دەشتى رامالراۋىش دەناسرىت، لەكاتىكدا سەربارى بەرزى ناۋچەكە لەئاستى پووبەرى دەرياۋە بەلام پىرەۋە ئاۋىيەكانى كار بۇ درىژبونەۋەكى خويان دەكەن ۋەك لە داتاشىنى لاتەنىشتى يان ستوونى، سەربارى بەھىزى پىكھاتە جىۋلۇجىيەكەكى بەرامبەر بە رامالين ۋە بگرە ناۋچە بەزۆرى ناۋچەكى نىشتاندە ۋە ئاۋرپىژى لقا پووبارىيەكان لەم ناۋچەكى پان نىن ھەربۇيە يارمەتى رامالين نادەن.

ج- پشتینهی رامالینی ناوهندی: پروبهری ئەم ناوچهیە نزیکەى (29.13 کم2) یه، واتا (20.42٪) ی کۆی پروبهری ناوچهکە پیکدینیت و ناوچهیەکی نیوانییە لەنیوان ناوچهی دەشتی لافاوکرد و ناوچهی گردی بەرزدا، رامالینی ناوهندی شیوهی زالی باشووری خۆرئاوای ناوچهی تووژینهوهیه، لیروهه پرۆسهی رامالینی کەندری سەرهلەدات و هەتا بەرهو بەرزى زیاتر برۆین لە باشووری خۆرئاوای ناوچهکە ئەوا رامالینی ئاوی زیاتر دەبییت، بەتایبەت لەسەرۆی هیلی کنتوری (900) هوه، ئەمەیش بەیاریدەى چالاکییە مرۆییەکانە.

نەخشەى (2-4)

پشتینهکانی رامالینی ناوچهی تووژینهوه بەپێی پۆلینەکەى Bergsma



سەرچاوه: کارى تووژەر پشتبەست بە: 1- بەکارهینانى پروگرامى (Arc Map GIS 10.8)، بە پشتبەستى بە فایلێى مۆدیلى بەرزنىمى (DEM - 30M).

وینە (2-15)

پامالینی پووبارکرد/پشته



بەرۆاری 2022/4/2

وینە (2-16)

پامالینی پووبارکرد/چەمی بومەسلی



بەرۆاری 2022/4/2

ج- پامالینه ئاوی ژێر زهوی (تعریة المیاه الجوفیة) : ئاوی ناوهکی له پێی کاریگهری پهگهزه کیمیاییه کانهوه کاردهکاته سهر پامالینی بهردی ژێر پووی ناوچهکه، ئەمەیش له پێی پوچونی ئاوه بو درزەکان که پیکهاتهی سهروهویمان لاوزه، ههربۆیه زۆر جار بههۆی یهکگرتنی ئاو له گهڵ قوپی ژێر پوودا ناوچهکه توشی دارمان و بهئهشکهوت بوون دهکاتهوه، بهتایبهت له نزماییهکانی گمه و گلێجال له خۆرئاوای ناوچهی توێژینهوه، که زۆر جاریش بهشیوهی دهرپهپینی کانیواو ئەم پرۆسهی پامالینه پوودیاردهبییت، له نمونهی کانی قولقوله و کانی گلێجال و کانی وهیسکی.

دیارتیرین ئه و شیوانهی له ئەنجامی پامالینی ئاوییهوه- بهههر سی جۆره که یهوه- له ناوچهی توێژینهوه دا دروستبوون و دیارکهوتوون، بریتین له:

1- دهشتی لافاوکرد flood plain : دهشته لافاوکردهکان له پال دۆلی پووباره کانهوه دروست بوون، لهکاتی لافاودا ئەم دهشتانه به ئاو دادهپوشرین، نیشتهوکانیشی زبرن وهکو قوم و چهو، سههرپای گاشه بهردی دۆلهکان . ئەم دهشتانه بهشیوهی دهشتی بچوکی پهersh له ناوچهی توێژینهوه دا له نزیك لقه پووبارییهکان دروست بوون و ئەستورییان له نیوان (100-150م)، به ئام له نزیك چهماوه پووچالهکان ئەستورییان دهگاته (200م)، وهکو دهشتی (کانی کهل) له بناری چیاى بهمۆ ، دهشتی (هارگهله) له گوندی بهروین و دهشتی (وشترمل و خویرین) له گوندی گلێجال.

وینەى (2-17)

دەشتى لافاوكرد/گلیجال



بەرورارى 2022/3/24

وینەى (2-18)

دۆل/چىاي بەمۆ



بەرورارى 2022/3/24

2-دۆل (الاودية) : زۆرىنەى ناوچەكە لە باشوورى هیلەكانى دابەشكردنى ئاون لەناوچەى تویژىنەوهدا، كە ئەم دۆلانە پىرەوى ئاوین و دەكەونە دامىنى لیژایىبەكانەو، هەتا پلەى لیژى زیادبكات ئەوا قولى دۆلەكانىش زیاتر دەبن، هەربۆیە دۆلەكانى خۆرئاواى ناوچەى تویژىنەو زۆر قوولترە وەك لە دۆلەكانى بەشى خۆرهلەلات، وەكو دۆلەكانى: ((چالەقوولە ،ناوتووان، گوولەشوكان، تەپەگرکان، گوولەگەرمك، پلکان و . . . هتد))، وینەى (2-18).

-پیدمۆنت: پیکدیٹ لە چینی نیشتوى زىر، لە بەرئەنجامى نیشتنى ئاویبەو لەدامىنى چىاكانەو دەروست بوو، كە پاشماوہى دووچاربوونى ناوچەكەى بە سايكلۆنى بارانى بەهیز، ئەمەيش لە بەشى باشوورى خۆرئاواى ناوچەى تویژىنەوهدا بەروونى دیارە، وەكو پیدمۆندى گلیجال، وپیدمۆنتى پشتە لەباكوورى خۆرهلەلات.

3-باجادا: لەئەنجامى روودانى لەناكاو لە لیژى لای بنكى روو لیژەكەدا دەروست دەبیٹ، ئەمەيش دەبیٹە هوى كەمبوونى توانایى ئاو بۆ هەلگرتنى مەواد و راستەوخۆيش نیشتاندى هەرچىبەك لەمەواد كە هەلیگرتوو و بەهویەو چەندین وردە دەشتى زىر پیکدیٹ، وەك لەناوچەكانى باكوورى خۆرئاواى گوندى بەروینى سەروو، وینەى (2-20).

وینەى (2-20)
باجادا/ بەروین



بەرورای 2022/4/15

وینەى (2-19)
پیدمۆنت / پشته



بەرورای 2022/3/24

2: رامالینی بائی (Wind Erosion)

باى داتاشەر و نیشتانۆك هۆكارى تىكدانى زهوى ناوچهكانن، وهك چۆن بوخوشيان نامازهى كشانى پروهكه پۆشاك و زيادبوونى خشانى لم و گهشهى بهبىبان بوون⁽¹⁾. رامالینی باييش هاوشیوهى رامالینی ئاویى پروودهدات و بنه ماى بنچینهیى بۆئهم جۆره رامالینه نهبوونى پروپۆشى پروهكى و بوونى خاكیكى وشك و فشهله. باى باوى ناوچهى شاخاوى باى باكوورو باكوورو خوړه لاته، سهربارى كاریگه ریی باى باكوورو باكوورى خوړئاوا. خیرایی با له ناوچهى شاخاوى پیچ سادهدا له مانگی حوزهیراندا دهگاته (2,5 م/چركه)⁽²⁾، و ئهم خیراییه رۆلیكى گهورهى ههیه بۆ وشكردنه وهى پرووى خاكى ناوچهكه. له نیو بایه هه میشه ییه كاندا باى خوژیی وهكو باى شه مال و گره ههیه، باى شه مال له وهرزى پاییز و بههیراندا له ناوچهى شاخاوى پیچ سادهدا هه لدهكات⁽³⁾، گره ییش بایهكى وشك و گهرمه و له وهرزى هاویناندا هه لدهكات سهر باشوورى ناوچهكه و خاكى ناوچهكه وشكتر دهكات وه.

بهمه بهستى دهستنیشان کردنى توانایى با بۆ رامالینی خاكى ناوچهكه هاوکیشهى (Chepil) مان به کارهیناوه..

هاوکیشهى (Chepil) بۆ دهرخستنى توانایى با بۆ رامالین بهم جۆرهیه:

⁽¹⁾ حسن رمضان سلامة، جغرافية الاقاليم الجافة، الطبعة الاولى، دار الميسرة للنشر والتوزيع و الطباعة، عمان 2010، ص 89
⁽²⁾ سۆران حمه امین أحمد ، المناخ واستهلاك الطاقة الكهربائية في محافظة السلیمانية، رسالة دكتورا، غیر منشورة، كلية علوم الانسانية، جامعة السلیمانية، السلیمانية 2011، ص 35.
⁽³⁾ محمهد موكرى، بايه كانى كوردستان، چاپى يه كه م، دهزگای چاپ و پهخشى سهردهم، سلیمانى 2004، ل 14

$$C = 386 \left(\frac{V^3}{(PE)^2} \right) \quad (1)$$

به جورىك:

C = توانايى رامالينى بايى

V = خيراىى با به ميل / كاترزمير

PE = به هاى راسته قينهى بارانى سالانه به پيى هاوكيشهى سورنسويت⁽²⁾

خشتهى (11-2)

توانايى رامالين به پيى هاوكيشهى زانا Chepil

پلهى رامالين	به هاى هاوكيشه
زور كه م	17-0
كه م	35-18
مام ناوه ند	71-36
به هيز	150-72
زور به هيز	150 زياتر

1- (Chepil, 1962, pp162-165)

سه رچاوه:

2- صباح محمود الراوي، مظاهر الجفاف في بادية العراق الشمالية ، من بحوث المؤتمر الجغرافي الأول للتصحر في محافظة الأنبار ، 1993، ص8.

له ئه نجامى شيكردنه وهى خشتهى (2-12) تويژهر گه يشتوته ئه وهى توانايى با بو رامالين له ناوچه كه دا بريتييه له (46.37) ، چونكه خيراىى با له و ساله دا (2.6 / چركه) و اتا (5.2 ميل / كاترزمير) بووه و كووى دابارينيش (838 ملم) بووه و كارايى بارانيش (41.1) بووه، هه ربويه توانايى با بو رامالين له م ناوچه يه دا مام ناوه نده، كه ئه مهش ئاماژهى كارىگه رى فاكته رى بايه له ناوچه كه بو وشكردنه وهى پووى زهوى ناوچه كه كار كردن بو دووچار كردنى ناوچه كه به بيا بانبون له سالانى داها تودا ، سه ربارى ئه وهى به رزى مه وداى گه رميى پوژانه و مانگانه هاندره بو وردوخاشبونى به رده كان و رامالينى به پرؤسهى گواستنه وهى له سنوريكى ديارىكراودا.

¹ حسين كاظم عبدالحسين، تحليل مخاطر جيومورفولوجية في منطقة بنجوين، رسالة دكتورا، غير منشورة، كلية التربية،

جامعة المستنصرية، 2017، ص100-101

²W. S. Chepil, F. H. Siddoway, Dean, V. Armbrust Climatic Factor for estimating Wind Erodibility of Farm, Journal of soil and Water Conservation, Vol 17, No 4, 1962, pp164

خشتهی (2-12)

تایبه تمندییه ناووه واییه کان و بری رامالینی بایی بۆ ناوچهی توژیینه وه له ماوهی (2009-2019)

سال -2009 2019	بری بارانی سالانه به ملم	بری بارانی سالانه ئینچ	تیکرای پلهی گهرمی (س)	تیکرای پلهی گهرمی (ف)	به های راسته قینه ی باران	PE ²	تیکرای خیرایی با (م/چ)	تیکرای خیرایی با (میل/ کاتژمیر)	V3	تیکرای رامالینی بایی	پهسن
	838	33.52	18.70	67	41.1	1689.21	2.6	5.2	140.608	46.37	مامناره ند

سه رچاوه: کاری توژیژهر، پشتبه ست به:

1- خشتهی (10-1) و (14-1).

2- پاشکۆی (4)

پرونتترین شیوه کانی بهرئه نجامی رامالینی بایییش له سه ر پرووی ناوچهی توژیینه وه، بریتین له:

1- په ر شیبوون (التذرية): واتای هه لگرتنی مه واده زۆر ورده کانی سه ر پروو و جولاندنی له شوینی خۆی به یاریدهی با، له ریگه ی هه ر سی هه نگاوی هه لواسین بازپیدان و خشاندن، که شیوه ی بنرۆ (السریر) له چه ند خالیکی بچوکی به شی باشووری خۆرئاوای گوندی گلیجالی پیکه ی ناوه، ئەمه ییش به هۆی لیک هه لوه شاوه یی خاکی ناوچه که و دارووتاوی له پرووه ک .

ب- سافکردن (الصقل): ناماژیه بۆ داتاشینی به رده کان تا ناستی کون کونیکی نیمچه سافبوو، ئەمه ش له ئەنجامی پیاخسانی مه وادی هه لواسراو تا ناستی به رزی دوو مه تر به به رده که دا، ئەم شیوه یه له سه ر هه ندیک له به رده کانی که نار چۆمه کانی به له سو و حاجیاوا ده بیندریت.

سییه م: پرۆسه ی گواستنه وه (Transportation of Sediments)

پرۆسه ی گواستنه وه ی مه واده کانی ناوچه ی توژیینه وه زۆر جار به پرۆسه ی ئاوه و هه ندیک جاریش با. له ناحیه ی به مۆدا به هۆی که می خیرایی باوه که له به هیزترین حاله تدا پتر ناییت له (2.8 م/چ)، هه ربۆیه به کاری باران و ئاو، به یاریده ی لیژییه کان پرۆسه ی گواستنه وه ی مه واده کان پرووده دات، ئەم گواستنه وه یه ش به شیوه ی تواوه (Dissolved Load) ده بییت که ده گاته (200) به ش له ملیۆنیکدا، و ماده ی هه لواسراو (Suspended Load) ه، که پیکه وه کار له نزمکردنه وه ی به رزی پرووی زه وی ناوچه که ده که ن. ماده تواوه کان به یاریده ی توانه وه ی گازی دوانه ئۆکسیدی کاربۆنه وه له ئاوی ناوچه که دا ده بییت، ئەمه ش له ری پڕۆسه ی دابارینه وه، ئەمه ده بیته هۆی توانه وه ی به رده کانی نیو ریپره وی پویاره کان و گواستنه وه ی به شیوه ی نایونات، به لām گواستنه وه ی هه لواسراو پشتبه سته به هیزی ئاو بۆ گواستنه وه ی ده نکۆله و ورده به رده کانی نیو ریپره وه که ی، جا به هه لواسین بییت یاخود پالدان و گلۆرکردنه وه ی، ئەم پرۆسه یه ش له هیلی به رزی (1400 م) ده ست پیده کات و له هیلی به رزی (700 م) کۆتایی پیکدیت، ئەمه ش پشتبه ست به پله ی لیژی ناوچه که، به لām له ناوچه که دا بایش دیسانه وه له ری پڕۆسه ی هه لواسین (Suspension) وه ده نکۆله ورده وشه که کانی سه ر پروو ده گوازیته وه . توانایی هیزی بایش بۆ ئەم گواستنه وه یه ئه و ده نکۆلانه ده گریته وه که قه باره یان که متره له (60 مایکروُن) ه.

چوارەم: نىشتاندن (Deposition)

مەبەست لىيى ئەو دياردە جىئومورفيانەيە كە لە ھەلۈەشاۋەي بەرد و خاك پىكھاتوون، لەپاش گواستەنەوھيان لەناوچەي سەرەكياەوھ لەژىر كاريگەري راماليندا، دواتر بە شىۋەي نىشتوو درستبوون⁽¹⁾. واتا پرۇسەي نىشتاندن بەتەواۋي پەيوەندە بە پرۇسەي داتاشين و رامالينەوھ، بەجۇرىك ھەتا پرۇسەي داتاشين ھەيىت ئەو نىشتاندننىش ھەيە، كە لەنيوانياندا رامالين و گواستەنەوھيش ھەيە، بەياريدەي ھىزى ئاۋ و با و پلەي لىژىي و بېرى مەۋادى گوازاراۋە. ئەم پرۇسەيە ويئەپيدەري شىۋەكانى پروي زەۋى ناۋچەكەيە، بۇئەمەش پرۇسەي نىشتاندننى ئاۋيى رۇلى سەرەكى دەبينىت، ھەرچەندە نىشتاندننى بايى كاريگەرە بۇ ئەم پىكھيانە. پرۇسەي نىشتاندن لە ناحيەي بەمۇدا دوو جۇرە، ئەوانىش:

1- نىشتاندننى ئاۋيى (Alluvial deposits)

ئەم نىشتاندنە بەگشتى پەيوەندە بە لق و جۇگەلە ئاۋيەكانى ناۋچەكە و كەندېرى قەدپال و ئاراستەي لىژىيە سەختەكانەوھ، كە ئەو كەرەستانەي لە بەشى سەرەوھو بەرزاييەكانەوھ ھەليانگرتوۋە لە دامين و لاتەنىشتى ئاۋرېژى لقاكاندا دەينىشىن و دەشتى لافاۋكردى پىكھاتوۋ لە چەو و لم و لىتە پىكدىن، بەجۇرىك دەبينىن سەرەتا لەنزيكى ئاۋرېژكاندا خېرەبەرد نىشتوۋە و دواتر لم و ئىنجا قور، سەربارى دروستكردنى دوورگە پروبار لەھەندىك خالى بچوكى رېرەۋى لقاكانى ناۋچەكەدا بەھۋى بوونى تاتەبەردى گەرەو پروپوشى پروەكياەوھ، ئەمەش بەروونى لاي چەمى ناوتوان و پشت ناشيدا بەروونى ديارە، دەشتە بچكۇلانەكانى گلىجال و پشتە و گمە كە لەتەنىشتى رېرەۋە ئاۋيەكانن و بەپرۇسەي لافاۋي پىكھاتوون، دەشتگەلىكى پىرپىتن بۇ كشتوكالىي، بەگشتىش بەھۋى ئەۋەي تەواۋي چەمى ناۋچەكە وەرزىيە ھەربۇيە پرۇسەي نىشتاندننىش وەستاۋەتەسەر پرۇسەي داتاشين و رامالينى وەرزىي كە پشتبەستە بە پروكاتى دابارين و لافاۋ و باي خۇلاۋيى.

ويئەي (21-2)

نىشتاندننى ئاۋيى / پشتە

ويئەي (22-2)

نىشتاندننى ئاۋيى / گلىجال



بەرۋارى 2021/6/15



بەرۋارى 2022/3/24

¹ عبدالعظيم قدورة مشتهى، مبادئ الجيومورفولوجيا، الطبعة الاولى، من منشورات جامعة الازهر، غزة 2006، ص 16

2- نیشاندنی بایی

نیشتوه باییهکان بهزوری پهیتی کووژ و بهزیانن بۆ زهوی ناوچهکه، ئەمەش بهوهوییە ئەم جوړه نیشاندنه پهیوهسته به سایکلۆنه خوئینهکانی هاوین و پاییزهوه، نمونە ئەمەش ئەو شهپۆله تۆزە سالی (2009) یه که خاک و دهغلی ناوچهکهی توشی بی پیتی کردهوه و بوههوی بلاوکردنهوهی چەندین نه خویشی.

تهوهری سییهه: پرۆسه جوولهکردهکان (العملیات مورفو دینامیکیه)

ئەم پرۆسانه پۆلیکی بالاً دهگیرن له شیوهپیدانی پروی زهوی ناوچهکهدا، دهناسریتتهوه به خشان و جولهی مهواده ههلوهشاوهو بارسته بهردهکان له کهناره لیژهکانهوه بهرهو خوارهوه، ئەمەش بهیاریدهی لیژی و هیزی ئاو و جولهی هیواشی زهوییهوه⁽¹⁾، ئەم پرۆسانهش چەند جوړیکن، که دهتوانریت لهسهربنهمای (خیرایی جوله، جوړی مهوادی جولاًو، سروشتی جوولهکان، بری ئاوی ههبووی نیو مهوادی سهه لیژاییهکان) پۆلین بکرین، بهلام ئیمه پشت بهست به پۆلینهکهی زانا (Sharp 1938) * (خیرایی جووله) پۆلین بهندیمان بۆ کردوون، که پشت بهسته به جیاوازی جوولهی مادهکان. ئەوانیش:-

1- پرۆسه لهسهرخۆکان:

ئەو پرۆسانه دهگریتهوه که پیوستیان بهکاتیکی زۆره بۆ گوپین و پیکهینانی شیوهی نوی لهناوچهکهدا، پروبهی ئەم پرۆسانه بهپی پۆلینهکهی زانا شارپ و خشتهی (2-13) لهناوچهی توژیینهوهدا بریتیه له (52.3 کم2)، و ریژهکهی دهکاته (36.67٪)، ئەمەش بههوی ئەوهی ناوچهکه بهشیکی کهمی ناوچهی نیشاندنه و زۆرینهی ناوچهکه ناوچهی چالاکي پامالینه و بهزوری دهشت و دۆلهکان دهگریتهوه.

ئەم پرۆسانه لهناوچهی توژیینهوهدا خویان له کۆمهلیک پرۆسهدا دهنوینن، ئەوانیش:

1- خشانى بهرد (Rock Creeping)

ئەمەش ئەوکاته دهبیته که بهردی سهه لیژاییهکان دووچاری شکان و وردبوون هاتوون-بهفاکتەری بهستن و توانهوه- و لهژیر کاریگهیری هیزی پاکیشانی زهویدا لهزهوی کهم لیژدا، بههیواشی بهرهو نزمايهکان دهخشین و بارستهی بهرده خشاوهکانیش لیک نهچوه. بهزوری لهو ناوچانهدا دیارن که لهزستاندا بهفر دهیانپۆشی و بههوییوه کهشکاریی و هیزی پاکیشانی زهوی بهبهیزی کار له لیکترازانندی بهردهکان دهکن و دواتریش لهژیر کاریگهیری نهمانی هیزی پیکهوه گریدان و لیژیکی کهمدا بهردهکان بههیواشی بهرهو دۆلهکان جوولهدهکن، هاوشیوهی خشانى بهردهکان له چیاى بهمو و زۆرجاریش دیاردهی تالۆس دروست دهکن. وینهی (2-19).

¹صفیه شاکر معوق، العملیات الموقو دینامیکیه فی حوض وادی سرخر، مجلة الخلیج العربی، المجلد (47)، العدد (1-2) لسنة (2019)، ص179

* بۆ زانیاری دهبرارهی پۆلینهکهی زانا sharp برهوانه: رحیم حمید ثامر العیدان، الاشکال الارضیه لحوض وادی عامج، اطروحه دکتوراه، غیر منشوره، کلیه آداب، جامعه بغداد، 2004، ص122

ب-خشانی خاک (Soil creep)

واتا داخشان و هاتنه خواره وهی خاک و بهرده وردبوه کان له سهر پروه كه م ليژه كانه وه به شيوه يه كي زور هيواش و له ژير كاريگه ربي هيژي كي شكر دني زهويدا، هه نديك جار به شيوه ي توپه له خاک ده بيت، كه به هيواشي ده جوليت له به رزييه وه بو نزمي، به تاييهت له ژينگه ي به ردي نيشتنه ي و شيدياري وه كو ناحيه ي به مؤدا، سه رچاوه ي ئەم كرداره ش وه رگرتني شي و ئاوه له لايه ن خاكي ناوچه كه وه و دواتر شلبونه وه و خشينه به هه ستپينه كراوي و له ئەنجامدا به شيكي زور له خاكي ناوچه ليژه كان له دامينه كاندا كۆده بنه وه، به تاييهت له و ناوچانه ي خاكيان كه ستانه ييه و ليژييان كه متره له (25 پله) و نزكي دۆله كانيشن و جووله ي خاكه كان ي پشت به سته به كات، به ويپيه ي پروه كي روشتي ناوچه كه ريگري ئەم خشانه يه و زور جاريش له ئەنجامدا به شيك له دره خته كان و هه نديك له ستوني كاره باكانيش لار ده بنه وه، ئەمه ش شيوه يه كي پروني ناوچه ي توپينه وه يه.

ويينه ي (24-2)

خشانی خاک / چيای به مؤ



به روار ي 2021/11/15

ويينه ي (23-2)

خشانی به رد / چيای به مؤ



به روار ي 2021/5/10

2- پروسه خيراكان:

ئەم پروسانه به زوري له قه دپاله ليژ و خاك فشه له بارناوي و كه م پروه كيه كاندا پروده دن. پروبه ري ئەم پروسانه، به پي خشته ي (2-13) له ناحيه ي به مؤدا ده گاته (90.3 كم2)، واتا به ريژه بريتييه (63.32%) ي كوي خاكي ناوچه ي توپينه وه، هو كاري ئەم ريژه به رزيه شي ده گه رپته وه بو سروشتي شاخاويانه ي ناوچه كه، كه ناوچه يه كي ليژ و چالاک به رامالينه، وهك له وه ي ناوچه يه كي تهخت و نيشتانده كي بيت، ئەمه ش وه كو زنجيره چياكاني خوشك و به مؤ كه تهواوي پروسه خيراكان تيباندا پروده دن.

پروسه جو له كرده خيراكاني به شدار له پي كه ينياني پروي زهوي ناوچه ي توپينه وه دابه ش ده بن بو چهند پروسه يه ك، ئەوانيش:-

ا- كهوتنى خاك (Soil fall)

ئەم داپمانى خاكە لەسەر ئەو پرووانە پروودەدات كە لىژىيان زياترە لە (21پلە) و لەھەنىك شوپن لىژىيان دەگاتە (40پلە) و پىكھاتەيەكى فشەل لەسەر پىكھاتەيەكى بەردىنى رەق نىشتووھ و ئەوكاتەى تىرناو دەبىت ئەوا كىشەكەشى زۆردەبىت و تواناى پىكەوھ گرىدانى نامىنئەتەوھ، بەئاراستەى لىژىي ناوچەكە بەخىرايى دادەكەويت، پاشماوھى ئەم پرۆسەيە لەھەندىك لەقەدپالەكانى چىاي خۆشكدا دەبىندرىت.

ب- ھەرەسەينانى زەوى (انھيارات الارضية) ھەرەسەينانى زەوى كارەساتىكى گەورەى ژىنگەييە و بەزۆرىش لەقەدپالە زۆر لىژەكانى ناحىەى بەمۇدا لەماوھىەكى كەمدا پروودەدات، بەھۆيەوھ ئەشكەوت و چالى لىك نەچوو دروست دەبىت، رەنگە ئەم پرۆسەيە لەناكاوبىت يان بەچەند ماوھىەكى يەك بەدواى يەك. ھەرەسەينانى زەوى كاتىك پروودەدات كە ھىزى بەرگرى لاواز دەبىت، ئەمەش پاش دووچاربوونى زەويەكە بە داتاشين و رامالين. زەويەكە پاش لاوازبوونى بەم فاكترانە ئىدى تواناى بەرگەگرتنى لاوازدەبىت و ھەرەسەھىنان پروودەدات. ھەرەسەينانى زەوى بەزۆرى لەخاكى گلين يان خاكىكدا پروودەدات كە بەشى ژىرەوھى بەردى تىكشكاوبىت، ياخود لەبەرئەنجامى بارانىكى زۆرەوھ خاكەكەى بەتەواوى دەخوسىت و چىتر دەنكۆلەكانى پىكەوھ گرىدراوناين و بەشىوھىەكى گشتيش بەردى ئاگرين و گوپراو و نىشتوو كاتىك دووچارى درزىردن دەبنەوھ و ئەو درزانەيش ئاراستەى جوړاوجوړ وەردەگرن ئەمەش وادەكات بەشى ژىرەوھى خاكەكە جىگىر نەبىت و بەم ھۆيەوھىش پرۆسەى رامالين بەھىزتردەبىت و دواچارىش خاك و بەردەكەى ژىرەى دووچارى داچون و ھەرەست دىنن بەرەو ناخ، وەكو ھەرەسى زەوى لە قەدپالەكانى دولى پىشتە.

ويئەى (2-26)

ھەرەسەينانى زەوى/پىشتە



بەرورى 2022/4/2

ويئەى (2-25)

كهوتنى خاك / بەلەسو



بەرورى 2021/7/20

ج- كهوتنى بەرد (Rock Fall)

ئەم پرۆسەيە ئامازەى كهوتنى بەردە لە كەنارىكەوھ كە لىژىي زۆرە و داپووتاوھ، بەجوړىك بەردەكان بەبى گلبونەوھ بەزەويدا دەكىشن و دەشكىن، ئەمەش بەزۆرى لە لوتكەى چىيكانەوھ پروودەدات، بەتايبەت

لەوهرزی زستاندا که بارانیکی زۆر لەکاتیکی کەمدا دابباری و بەهۆی بوونی درز کەلینەوه، ئاوی بارانەکه دەچیتە نیو بەردەکهوه و دووچاری لیک جودابوونەوهی دەکاتەوه و لەئەنجامدا بارستە بەردەکه دادەکهوێت ، هەندیک جاریش ئەمە لەبەردی قورپین و مارلدا بەهۆی زۆری شیوه پروودەدات، و زۆرینەى ئەو پرووانەیشی لەناوچەى توێژینەوهدا دووچاری کەوتنی بەرد بوونەتەوه دەگەرینەوه بۆ چاخى پلاستۆسینی و بەهۆیانەوه کوێستا و هۆگباگ دروستبونە. ئەم شیوهیەیش لە ناوچە زۆر لیژەکانی چیاى بەمۆدا، لە ناوچەى توێژینەوهدا بەروونی دیارە.

د-خزانی بەرد (Rock Falling)

جولەیهکی خیرای ئاسۆیی بەردەکانە بەیاریدەى هیژی کیژکردنی زهوی، که بەهۆی شیبونەوهی چینی خواریهوی لیژاییهکانەوه لەژێر کاریگەری ئاوی ژێر زهویدا و بەکرداری توانەوه لەبەردی چیریدا پروودەدات، که زۆرجار ئەشکەوتی جیری دروستدەبن و بەهۆی ئەمانی توانایی بەردەکانەوه بۆ بەرگەگرتنی ئەو قورساییهی لەسەریانە خزانی ئاسۆییانەى بەردەکان پروودەدات و ئەمەیش لەلاتەنیشتی دۆلەکانی باشووری خۆرئاوای ناحیهی بەمۆدا دەبیندری، لەهەنیک کاتیتدا لەئەنجامی شکانی بارستە بەردیکەوه دەبییت که بەشیکى گەورەى ئەم بەردە لەژێر کاریگەری لیژی و بەبى هیچ یاریدەیهکی دیکە بەرەو خواریهوه بەخیرایی دەخزیت.

وینەى (2-27)


کەوتنی بەرد/چیاى بەمۆ

وینەى (2-28)

خزانی بەرد/ بەروین



بەرۆاری 2021/6/15



بەرۆاری 2022/4/25

ز- زمانە قورپینەکان (الانسیاب الطینی)

ئەمەش جولەیهکی خیرای خاکە لەگەڵ ئەوبەردو پیکهاتانەى تیاپهتی لەناوچەى بەرزەوه بۆ ناوچەى نزم و لەکاتی کەمدا پروودەدات، و هۆکاریشی بارینی بارانیکی زۆرە لەماوهیهکی کەمدا، یاخود تەربوونیکی

خيارى خاكيكى وشكه. ئەم جوولەيە لەوناوچانەدا پروودەدات كە كەشكارى تىيدا زۆر بەھيژە، تا لىژى ناوچەكەش زۆربىت زمانە قورپىنە زياترە و بەشيۆەي زمانىكى قورپىن دياردەكەويت، بەتايبەت لەو پرووانەي بەرانبەرن بە بۆرانەكانى بەھار لە دامىنى چىاي بەمۇدا و تاوەكو بەرەو لوتكە بېرۆين قەبارەي كەرەستەكانى ئەم پىكھاتەيە بچكتر دەبىتەوہ.

س- غلۆربونەوہ (الدرجۃ)


ئامازەيە بۆ غلۆربونەوہي بارستەيەكى خرەبەردى گەرە بەرەو خوارەوہ و بەزۆریش قەبارەيان گەرەيە و دەگاتە (1م پان و 1م دريژ) و ھەندىك جاريش قەبارەيان بچكۆلانەيە و نزيكەي (50سم بە 50) دەبىت لەسەر پرووہ كەم لىژەكان دەگىرسىنەوہ و دواتر دەستدەكەن بەخزين، ئەمەش لەتەواوي بەرزايىبەكانى چىاي خوشكدا ھەستى پىدەكرىت.

ش- وورۆمى قووپ (التدفقات الطينية)

ئەم دياردەيە لەو پرووانە پروودەدات كە لە نىشتوى قورپىن ي ئەستور پىكدىن، كە نىشتونەتەسەر چىنيكى رەق و كاتىك ئەم پىكھاتە قورپىنە تىر ئاو دەبىت يەكگرتويى لەدەست دەدات و كىشيشى دەبىتە چەند ھىندە، لەو چىانەي لىژىيان زياترە لە (35پلە) بەزۆرى ئەم دياردەيە بەئاراستەي ئاوپىژى پرووبارەكە پروودەدات⁽¹⁾، لەئەنجامى ئەم دياردەيەشەوہ دەشتى پانكەيى (ھارگەلە و كانى كەل) لەنزيك چىاكانى ناوچەي توپژىنەوہ دروست بوونە.

ويئەي (2-30)


وورۆمى قووپ / گلنجال



بەرۆارى 2021/4/23

ويئەي (2-29)

غلۆربونەوہ / بەمۆ



بەرۆارى 2021/4/23

¹ عبدالله صبار عبود العجيلي، منحدرات سلسلة جبال برانان، دراسة جيومورفولوجية، مجلة كلية التربية، واسط، العدد (15)، سنة 2014، ص 381

بەشى سىيەم

دابەشبوونى گۆپراۋە جىۋمۆرفىيەكانى ناھىيە بەمۇ

تەۋەرى يەكەم: خاسىيەتى مۆرفۆمەترى ئاۋزىلەكان

تەۋەرى دوۋەم: دابەشبوونى يەكەكانى شىۋەى پوۋى زەۋى ناھىيە بەمۇ

بەشى سىيەم

دابەشبوونى گۆراوه جيۇمۇرفىيەكانى ناحىيەى بەمۇ

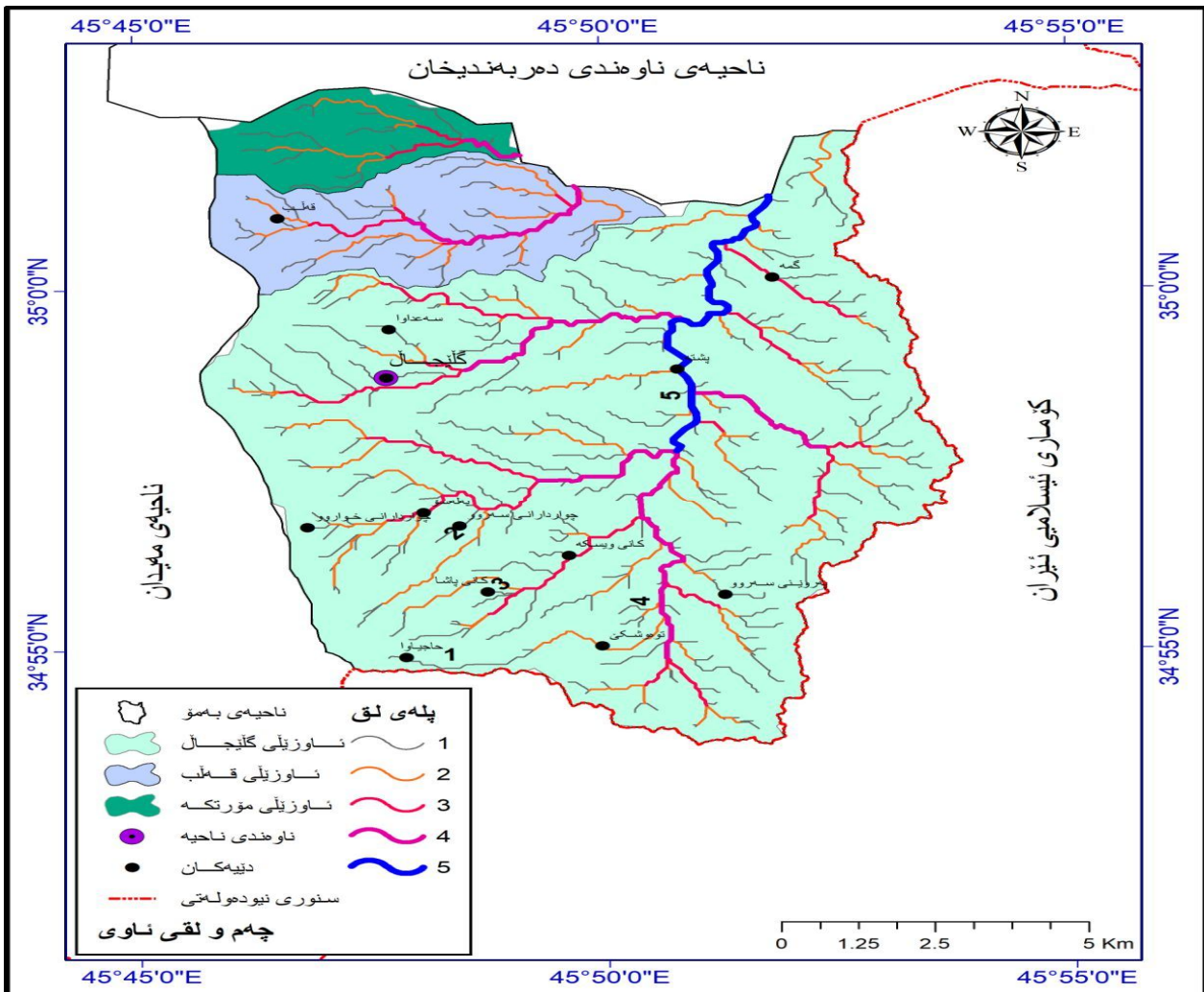
لەم بەشەدا جەخت لەگۆراوه جيۇمۇرفىيەكان دەكەينەو، كە خۇيان دەبيننەو، لە : ((خاسىيەتەكانى لىژىيى و شىكارى مۇرفۇمەترى و شىوہ جيۇمۇرفىيەكان)) . ئەم گۆراوانە پىكەوہ پەيوەندىيەكى پتەويان ھەيە، بەشىوہيەك گۆرانى شىوہو پلەى لىژىيى كارىگەرىيى راستەوخۇي ھەيە لەسەر شىوہكانى رووى زەوى ناوچەى توپژىنەوہ و بەكارھىنانى زەويدا. ھەر لەم بەشەدا مۇرفۇمەترى ئاوزىللى ناحىيەى بەمۇ پيشاندەدەين و داتاكارى بۇ دەكەين، دواجارىش شىوہ جيۇمۇرفىيەكانى ناوچەى توپژىنەوہ بە روونى باسدەكەين. لەسەر ئەم بىنەمايەيش ئەم بەشە بەسەر دوو تەوہردا دابەش كراوہ: -

تەوہرى يەكەم: خاسىيەتى مۇرفۇمەترى ئاوزىلەكان

تايبەتمەندىيە مۇرفۇمەترىيەكان كە خاسىيەتى شىوہكانى سەر رووى زەى ناوچەكە دەگرىتەو، پشتبەستە بە نەخشە كىتورىيەكان و وینەى ئاسمانىيى و توپژىنەوہى مەيدانىيى، بەمەيش ھەموو تايبەتمەندىيەكانى ئەم ئاوزىلە پيشچا و دەخرىت.

نەخشەى (1-3)

ئاوزىلە سەرەكىيەكانى ناحىيەى بەمۇ



سەرچاوه: كارى توپژەر پشتبەست بە بەكارھىنانى پروگرامى (Arc Map) .

ئاوزىلى گىشتى ناوچەى تويژىنەو بەشيوەيەكى پيژەيى لەكەنارى چىاي خۆشك و بەمۆو دەست پيەدەكات و بەدريژايى نزيكەى (16كم) لە باشوورەو بۇ باكوور شوپ دەبيتەو تا گوندى گمە لەوپەرى باكوورى خۆرەلات و سنورى گوندى مۆرتەكەى دەريەنديخان؛ لەوپەرى باكوورى خۆرئاواى ناوچەى تويژىنەو، بە تيكرای پانتايى (8.3كم). گرنگترين خاسيەتە مۆرفۆمەترييەكانى ناوچەى تويژىنەو كەمان بەپيى پيويستى بۇ تويژىنەو دابەشكراو بۇ چەند بابەتيكى تويژىنەويى - (نەخشەى 3-1) - ئەوانيش برىتين لە:-

يەكەم: تايبەتمەندييە دورىيەكانى ناوچەى تويژىنەو

1- روبەر(كم2):

وەك لە نەخشەى (3-1) ەو پروندەبيتەو ئەوا ناوچەى تويژىنەو لەخۆگرى سى ئاوزىلى سەرەكيبە، ئەوانيش: ئاوزىلى پشتە، كە يەكەم گەورەترين ئاوزىلە لەپرووى روبەرەو و دواتر ئاوزىلى سەعداوه و ئينجا ئاوزىلى قەلپ. ئەم ئاوزىلانە لەپرووى تايبەتمەندييە مۆرفۆمەترييەو لەيەك نەچوون، ئەمەش بەپيى جياوازي روبەريان، سەربارى ئەو فاكترانەى كە كاردەكەنەسەر بپى ئاودەرکردن. بەوپيىيەى ناوچەى تويژىنەو لەسەربنەماى ئاوزىلى تەواو وەرنەگىراو كە پروبەرى سروشتيى ناحيەى بەمۆ دەگرىتەو بە تەواو، هەربۆيە پروبەرى چەند ئاوزىلى دەكەويتە نيو ناوچەى تويژىنەو، تەنها ئاوزىلەكانى ((پشتە، سەعداوه و قەلپ)) بەشيوەى تايبەت وەردەگرين، كە پيىكەو روبەريان دەگاتە(142.6كم2)، واتا ئاوزىلى تەواو وەردەگرين.

بەگىشتى پيىكەنەرهكانى ناوچەى تويژىنەو بەپيى خستەى (3-1) ئەو مان بۇ پروون دەكاتەو كە ئەم سى ئاوزىلە لەيەك نەچوون و هەرچى جياوازي نيو ئاوزىلەكانى نيو ئاوزىلى بەمۆيە دەگەریتەو بۇ جياوازي تايبەتمەندييە بەردىيەكان و ئاوهواو فاكترى ليژيى.

2- دريژيى ئاوزىلەكان(كم)

دريژيى ئاوزىلە برىتاييە لەو ماوهيەى دەكەويتە نيو مان سەرچاوه و ئاوپرژگەى ئاوزىلەو⁽¹⁾. واتا دورترين خالى سەرچاوه تا كۆتا خالى ئاوپرژ. ئاوزىلى پشتە كە گەورەترين ئاوزىلى ناوچەى تويژىنەو پيىكدينيت، دريژيەكەى برىتاييە لە(14.1كم)، بەلام ئاوزىلى سەعداوه كە پلە دوو لەپرووى روبەرەو دريژيەكەى دەگاتە (7.2كم)، لەكاتيىدا ئاوزىلى قەلپ ئاوزىلى پلەسييە و دريژيەكەى دەگاتە (4.9 كم)، ئەمەش و اتاي ئەو يە دريژيى ئاوزىلەكان جياوازن، ئەم جياوازييەش دەگەریتەو بۇ گۆراني شيوەى سروشتيى ئاوزىلەكان لەيەكەى. هەتا پەهەندى دريژيى يان پانى زيادبكات، ئەوا پروبەرى ئاوزىلەكە زياتر دەبيت، پيچەوانەش راستە.

3- پانى ئاوزىلە(كم)

واتا دريژبونەو ئاوزىلەكان لە خۆرەلاتەو بۇ خۆرئاوا. ئاوزىلى پشتە كە گەورەترين ئاوزىلى ناوچەى تويژىنەو پيىكدينيت نزيكە هەمان پانى هەيە، واتا پانيەكەى نزيكەى(12.4 كم) يە، بەلام پانى ئاوزىلى

¹ يسرى الحسينان، خصائص المورفومترية لحوض نهر الزرقاء في الاردن، مجلة دراسات العلوم الانسانية و الاجتماعية، المجلد 42، ملحق 1، عمان 2005، ص 1284

سه عداوه كه مه كه دهكه ويته به شى باكوورى خورئاواى ئاوزيلى پشته وه و پانيه يه كه ي (3.9 كم) ه ، هرچى ئاوزيلى قه لپيشه ئه وا پانيه كه ي بريتييه (2.6 كم).

به لام بؤ دوزينه وه ي ناوه ندى پانى ئاوزيل دوو ريگه هه ن، ئه وانيش:

أ- وه رگرتنى چه ند پانيه كه له چه ند شوينكى جياواز، پاشان دابه شكردى به سه ر چه ند جار ي وه رگرتنه كه دا، به لام به هو ي بچووكى رووبه رى ئاوزيله كانه وه ئه م ريگه يه مان به باش نه زانيوه .

رووبه رى ئاوزيل / كم 2

ب- ياساى ناوه ندى پانى =

درىژى ئاوزيل / كم

پشت به ست به خشته ي (1-3) بؤ مان روونده بيته وه كه ناوه ندى پانى ئاوزيل پشته بريتييه له (8.07 كم) و ئاوزيلى سه عداوه ش ناوه ندى پانيه كه ي بريتييه له (2.77 كم) و ئاوزيل قه لپيش (1.75 كم) ه، ئه مه ش ديارخه رى په يوه ندى نيوان رووبه ر و درىژى ئاوزيله كانه .

خشته ي (1-3)

تايبه تمه ندييه رووبه رييه كانى ناوچه ي تويزينه وه

ئاوزيله كان	رووبه رى ئاوزيل / كم	درىژى ئاوزيل / كم	پانى ئاوزيل / كم	ناوه ندى پانى ئاوزيل / كم	چيوه ي ئاوزيل / كم
ئاوزيلى پشته	113.8	14.1	12.4	8.07	133.1
ئاوزيلى سه عداوه	20.2	7.2	3.9	2.77	59.28
ئاوزيلى قه لپ	8.6	4.9	2.6	1.75	37.42

سه رچاوه : كارى تويزه ر پشته ست به نه خشته ي (1-3) و داتاكارى به به رنامه ي (Arc Map GIS)

دوهم: تايبه تمه ندييه شيوه ييه كانى ئاوزيله كان

شيوه ي ئاوزيل ده رئه نجامى تايبه تمه ندييه سروشتييه كانى ئاوزيله ، كه كارده كاته سه ر پيكه ينانى ئاوزيله كه و پيدانى شيوه يه كى تايبه تتر له ئاوزيله كانى ديكه و شيوه ي مؤرفؤمه ترى ئاوزيل گرنگييه كى زورى هه يه له ديارىكردى برى ئاو پيدان به رپه وه سه ره كييه كه ، به تايبه ت لوتكه ي ئاوده ركردن و ماوه كانى كه مئاويى . له گرنگترين پيوانه مؤرفؤمه ترييه كانى تايبه تمه ندييه شيوه ييه كانى ئاوزيله كان (خشته ي 2-3) بريتييه له :

1- ريژه ي بازنه يى (نسبة الاستدارة) كم / كم 2

ريژه ي بازنه يى بريتييه له مه وداى نزيكونه وه ي ئاوزيله كه له شيوه ي بازنه يى ، ئه مه شيان ريژه كه ي له نيوان (0-1) و بؤئه مه ش ئه م ياسايه جيبه جيكراره ⁽¹⁾ .

¹ (حسن سيد احمد ابوالعينين، حوض وادي دبا، جغرافيته الطبيعية واثره في التنمية الزراعية، الطبعة الاولى، مطبعة الكويت، الكويت 1990، ص 71

خشتهی (2-3)

تایبەتمەندییە شیوەییەکانی ئاویڵەکانی ناحیەیی بەمۆ

ئاویڵەکان	رێژەیی بازەیی	هاوکۆلکەیی شیوەیی ئاویڵ	رێژەیی درێژی بۆ پانی
ئاویڵی پشته	0.80	0.57	1.3
ئاویڵی سەعداوە	0.071	0.38	2.8
ئاویڵی قەلپ	0.078	0.34	1.9

سەرچاوە: کاری تۆیژەر پشتبەست بە خشتهی (1-3) و داتاکاریی بە بەرنامەیی (Arc Map GIS)

سێیەم: تایبەتمەندیی بەرزونزمی ئاویڵی ناوچەیی تۆیژینەو

تایبەتمەندیی بەرزونزمی ئاویڵەکان یەکیکە لەگەرنگترین تایبەتمەندییەکانی تۆیژینەو و جیۆمۆرفی، بەویبەیی ديارخەری کردەکانی رامالینی ئاوی و کەشکارییە، وەك چۆنیش کاردانەو و سروشتی بەردەکان و تایبەتمەندیی پیکهاتەییەکانیتی، لەرێگەیشیەو دەتواندریت تیبگەین لە گەشەیی ئاویڵەکە و خولی داتاشینی. لەگەرنگترین پێوانەکارییەکانی تایبەتمەندیی بەرزونزمی ئاویڵیش بریتییە لە:

1- تیکرای بەرزونزمی (معدل التضرس) (م/کم)

پلەیی بەرزونزمی پێوانەکارییەکی گەرنگە بۆ زانیینی سروشتی تۆیژگرافیای ناوچەکە یاخود ئاویڵی تۆیژینەو، هەر وەها نامازەییەکی گەرنگیشە بۆ خەملاندنی نیشتووە گوزراوەکان، بەجۆرێک لەگەڵ زیادبوونی بەرزیدا رێژەیی گواستەو و مەوادیش زیاد دەبیت، سەرباری کاریگەریی لەسەر خیرایی لافاوو زیادبوونی پرۆسەیی داتاشینی ئاوی، ئەمەش بەم رێگەیی دەپپوریت:

جیاوازی نیوان بەرزونزمی ئاویڵ (بەرزترین - نزمترین خالی ئاویڵ/م)

تیکرای بەرزونزمی = -----

درێژی ئاویڵ/کم

لەئەنجامی جیبەجیکردنی ئەم یاسایەدا و پێی خشتهی (3-3) بۆمان پوون دەبیت وە کە تیکرای بەرزونزمی لە ئاویڵی گلیجالدا بەبەهای (92.19 م/کم) و پاشانیش ئاویڵی سەعداوە دیت کە بەهاکەیی بریتییە لە (54.4 م/کم)، دواتریش ئاویڵی قەلپ بەبەهای (40.8 م/کم). واتا بۆ هەر کیلۆمەترێک بە تیکرای (7.95 م/کم) بەرزونزمی هەیی، ئەم جیاوازییە نامازەییە بۆ چالاکیی پرۆسەیی داتاشینی پووباری و بارانیی لەنیو ئەو ئاویڵانەیی کە بەهای بەرزین تۆمارکردووە کە میشی لەنیو ئەو ئاویڵانەیی کە بەهای نزمیان تۆمارکردووە، هەر وەها جیاوازی پیکهاتەیی بەردینی ناوچەکەیشمان بۆ دیاردەخات، بەجۆرێک ئەو ئاویڵانەیی کە بەهای بەرزین تۆمارکردووە، دەکەونە نیو پیکهاتەیی بەردینی بەهیزووە و ئەو ئاویڵانەیی کە بەهای نزمیان تۆمارکردووە دەکەونە نیو بەردی لاوازووە.

خشتهی (3-3)

تیكړای بهرزونزى ئاوزیلهكانى بهمؤ

ئاوزیلهكان	بهرزترین هیلی کنتور	نزمترین هیلی کنتور	بهرزونزى ئاوزیل	دریژی ئاوزیل/ کم	تیكړای بهرزونزى
ئاوزیلې پشته	1800	005	1300	14.1	92.19
ئاوزیلې سهعداوه	1200	800	400	7.2	54.5
ئاوزیلې قهلب	900	700	200	4.9	40.8

سهرچاوه: کارى تویژهر پشتبسته به خشتهی(3-4) و نه خشتهی (3-1) .

(بهرزترین - نزمترین خالی ئاوزیل/م)

$$2- \text{بهرزونزى پړژهیی} = \frac{\text{بهرزترین خالی ئاوزیل/م}}{\text{نزمترین خالی ئاوزیل/م}}$$

چیوهی ئاوزیل/ کم $\times 100$

ئهم به هایه ئاماژهیه بؤ په یوه ندى نیوان چیوهی ئاوزیلهکه و بهرزونزى گشتی ئاوزیله، نزمی به هاكهی ئاماژهی گهرهیی پووبه ره و بهرزى به هاكهی ئاماژهی بچوکى پووبه ره. به پیی خشتهی(3-4) بؤمان پوون ده بیته وه که ئهم به هایه له ئاوزیلې پشته دا (0.097) ه، ئهمهش و اتا به هاكهی نزمه و ئاماژهی بچووکی پووبه ری ئاوزیلهکه و جواریه تی کاریگه ری پروسه كانی رامالینه له ئاوزیله که دا، به لام له ئاوزیله كانی سهعداوه دا (0.00067) ه و له ئاوزیلې قهلبیشدا به هاكهی ده گاته (0.00053) ه، ئهمهش ئاماژهی فراوانی پووبه ری ئاوزیله كانیان و لاوازیی پیکهاته ی به رده كانیانه بؤ بهرگه گرتنی رامالین.

خشتهی (3-4)

بهرزونزى پړژهیی ئاوزیلهكانى بهمؤ

ئاوزیلهكان	بهرزونزى ئاوزیل	چیوهی ئاوزیل/ کم	بهرزونزى پړژهیی
ئاوزیلې پشته	1300	133.1	0.097
ئاوزیلې سهعداوه	400	59.28	0.00067
ئاوزیلې قهلب	200	37.42	0.00053

سهرچاوه: کارى تویژهر پشتبسته به خشتهی(3-3) .

2- به های سهختی (قيمة الوعورة)

ئهمهش ئاماژهیه بؤ په یوه ندى نیوان بهرزونزى ئاوزیلهکه و چیری توړی ئاوده رکردن، وه راده ی په رتیئی ئاوزیلې پووبار پیشان ده دات که له ئه نجامی پروسه ی داتاشین و رامالینه وه پړپه وه پووباریه كانیان به ره هم هیناوه. گرنگی ئهم به هایه پیشاندانی به های ئاوده رکردنی لقه پووباریه كانه له کاتی لافاودا، به گشتیش

¹ حنان عبدالکریم عمران، مورفومتريه حوض وادي الكروي (شرقي محافظة الديالى)، مجلة جامعة البابل للعلوم الانسانية،

ئامازىيە بۇ رېژىمى لىژىبونەۋە پېرپەھە ئاۋىيەكان و مەۋدائى بىرۋىزىمى گىشىتى و ھەتا بەھائى سەختىيىتىش بەرزىيىت ئەۋا تۋانائى لقە پۋوبارىيەكان بۇ رامالين زياتردەبىيىت. بەم شىۋەيەيش دەپپۋرئىت:

بەرزۋىمى گىشىتى م×چىرى ئاۋدەركردن كم/كم⁽¹⁾ 2

بەھائى سەختىيىتى = -----

1000

بەھائى سەختىيىتى لەماۋە قۇناغەكانى داتاشىندا دەگۋرئىت، بەجۋرئىك لەسەرەتادا كەمە و دواتر بەھىۋاشى بەرەو زىادبۋون دەپوات و لەكۇتايىدا دەگاتە لۋوتكە، بەلام دىسانەۋە پۋو لەنزمى دەكاتەۋە⁽²⁾. . . پىيى خىشتەي(3-5) بۇمان پۋون دەبىتەۋە كە ئاۋزىلى پىشتە بە تۇماركردنى (2.7) پىلەي يەكەمى گرتۋە، دواترىش ئاۋزىلى قەلپ (0.9)ى تۇماركردۋە و ئاۋزىلى سەعداۋەيش (0.38) يە بەھائى سەختىيەكەي. ئەمەش مانائى وايە ئەم ئاۋزىلئانە لەسەرەتائى قۇناغى گەشەكردندان بەجۋرئىك دەناسرىنەۋە بە كەمىي پۋوبەر و زۇرى بەرزىيى و زۇرى چىرى ئاۋدەركردن.

خىشتەي (3-5)

بەھائى سەختىيىتى ئاۋزىلەكانى بەمۇ

ئاۋزىلەكان	بەرزۋىمى گىشىتى ئاۋزىل	چىرى ئاۋدەركردن/كم	بەھائى سەختىيىتى
ئاۋزىلى پىشتە	1300	2.12	2.7
ئاۋزىلى سەعداۋە	400	2.25	0.9
ئاۋزىلى قەلپ	200	1.9	0.38

سەرچاۋە: كارى تۋىژەر پىشتەبەست بە خىشتەي (3-1) .

3- تىكپراي شانەي ئاۋزىل (معدل نسيج الطوبوغرافي):

ئەم ھاۋكۆلكەيە ئامازىيە بۇ دەرخىستى سىروشىتى بەرزىمى پۋوى زەۋى و مەۋدائى پىچىرپىتى تىيدا، بەجۋرئىك ئەۋ دۇلانەي لەيەكتر نىزىك دەبنەۋە ئامازن بۇ تۋندى يەكترپىيى ئاۋزىل و بەرزى بەھائى داتاشىن تىياندائى و ئەمەش بەپىي ئەم ھاۋكىشەيە دەردەھىندىرئىت:

ژمارەي دۇلەكان

تىكپراي شانەي ئاۋزىل = -----

چىۋەي ئاۋزىلەكە

ئەم شانەيە زىرە گەر كەمترىيىت لە (4) و ناۋەنجىيە گەر لەنىۋان (4-10) بىيىت و نەرمە گەر لە (10) زىاتر بىيىت⁽³⁾. بەپىي ئەنجامى ئەۋ ھاۋكىشەيە ئەۋا تىكپراي شانەي ئاۋزىلى پىشتە (2.13)ى تۇماركردۋە، بەمەيش شانەيەكى نىزىك زىرى ھەيە، ئەمەش پەيۋەستە بە سىروشىتى چىنە بەردەكانى ناۋچەكەۋە كە بەرگەي داتاشىن دەگرن و بەزۇرى بەردى گۇپاون، ئەمەۋ لەكاتىكدا ئاۋزىلى سەعداۋە (4.94)ى تۇماركردۋە، اتا ئاۋزىلىكى شانە ناۋەنجىيە و قەلپىش (4.78)ى تۇماركردۋە كە ئامازىيە بە ئاۋزىلىكى شانە

¹ محمود محمد عاشور، طرق التحليل المورفومتري لشبكات التصريف المائي، من منشورات جامعة القطر، 1986، ص 462

² شذا الرواشدة، خصائص المورفومتريّة و الهيدرولوجية لحوض وادي الحسا، مجلة جامعة النجاح للابحاث، المجلد 31، حزيران 2006، ص 982

³ سعديّة عاكول الصالحي، اعالي وادي رسيان في محافظة التعن، من منشورات الجمعية الجغرافية اليمنية، العدد 1، دار الجامعة عدن للطباعة و النشر، 2009، ص 99

ناوھنجىي نزيك له نھرم، ئەمەش بەھۆى چەندىن ھۆكارەو، ۋەكو، چىنە بەردەكان بوونى درز و شكان و پلەى سەختى بەردەكان و پروەكە پۆشاك و تواناى ئاوتياپەربوون و بارودۆخى ئاووھەوا.

خشتەى (3-6)

تېكراى شانەى ئاوزىل لھاوزىلەكانى ناحىەى بەمۇدا

ئاوزىلەكان	ژمارەى دۆلەكان	چىوہى ئاوزىل/ كم	تېكراى شانەى ئاوزىل
ئاوزىلى پشته	484	133.1	2.13
ئاوزىلى سەعداۋە	293	59.28	4.94
ئاوزىلى قەلپ	179	37.42	4.78

سەرچاۋە: كارى توپژەر پشتبەست بەخشتەى ژمارە(3-5) و بەرنامەى (Arc map GIS 10.8).

4-تەواوكارىى ھېسۇمەترى (التكامل الھېسومتري)

تەواوكارىى ھېسۇمەترى بەھۆى ئەم خاسىيەتەو دەتواندرىت تەمەنى ئاوزىلەكە و قۇناغەكەى دەستنىشان بكرىت، لەگەل ئەو ماوہىەى لە خولى داتاشىندا تىپپەپاندوۋە. ئەمەش لەپىي بەراوردردنى پروبەرى ئاوزىلەكە و جىاوازى بەرزونزمىيەو. بەھا نزمەكان ئاماژەن بۇ ئەوہى چالاكىي پروسەكانى رامالين و داتاشين لە ئاوزىلەكەدا لەسەرەتاو لە قۇناغى گەشەکردندان. بەھای بەرزى ئەم تەواوكارىيەش ئاماژەىە بۇ زۆرى پروبەر لەچاۋ بەرزو نزمىدا و ئەمەش بەپىي ئەم ھاوكىشەىە يەكلادەكرىتەوہ :

$$\text{پروبەرى ئاوزىل} / \text{كم} = 2$$

تەواوكارىى ھېسۇمەترى = -----

بەرزونزمى گشتى ئاوزىل/م

بەرزى بەھای پروبەرى ئاوزىل ماناى زۆرى ژمارە و درىژىي تۆرەكانى ناوچەى توپژىنەوہىە، لەگەل كەمى لىژىي و پىرىتى تەمەنى ھەوزەكە، لە پلە بچوكەكاندا كە ئاماژەن بۇ زۆرى چىپى ئاودەركردن و چالاكىي پروسەى رامالينى ئاوى كە كارىكردوۋە بۇ نزمكردنەوہى چەندىن بەش لە ئاوزىلەكەدا.

بەپىي خشتەى(3-7) بۇمان پروون دەبىتەوہ لە ئاوزىلى پشتهدا ئەم بەھايە دەگاتە (0.087 كم/2م) و اتا بەھاكەى بەرزە و ئاماژەىە بۇ زۆرى پروبەر بەبەراورد بە بەرزونزمى گشتى ئاوزىلەكە، لە سەعداۋەشدا رىژەكەى دەگاتە (0.050 كم/2م) كە دىسانەوہ ئاماژەى زۆرى پروبەر بەبەراورد بە بەرزونزمى گشتى، ئەمانە گەورەترىن دوو ئاوزىلى ناحىەكەن، لىرەوہ بۇمان پروون دەبىتەوہ كە رامالين تىياندا بەھىزە و كارىكردوۋەتەسەر پروسەى رىكردنەوہى بەرزايىەكانى ئاوزىلەكان، بەلام لەئاوزىلى قەلپدا كە رىژەى تەواوكارىى ھېسۇمەترى تىيدا (0.043 كم/2م) ە ئاماژەىە بۇ بچووكى پروبەرەكەى و كەمى دۆل و زۆرى لىژىش تىيدا، سەربارى ئەوہى بەلگەىە بۇئەوہى ئاوزىلەكە لەسەرەتاى خولى رامالينداىە.

خشتهی (7-3)

تەواکاری هبسۆمەتری لە ئاویژنەکانی ناحیەیی بەمۆدا

ئاویژنەکان	پووبەری ئاویژن/ 2کم	بەرزونزەمی گشتی ئاویژن	تەواکاری هبسۆمەتری
ئاویژنێ پشته	113.8	1300	0.087
ئاویژنێ سەعداوه	20.2	400	0.050
ئاویژنێ قهلب	8.6	200	0.043

سەرچاوه: کاری توێژەر پشتهبەست بە خشتهی (3-4) و (3-1).

5- ژماره چپیی ئاودەرکردن : ئەم هاوکۆلکەییە ئاماژەییە بۆ مەودای دووچاربوونی ئاویژنەکان بە کردارەکانی داتاشین و دابڕین لەپریگەیی ئاویژنەکانەوه، سەرباری ئەوهی ئەم هاوکۆلکەییە پیشاندەری دۆخی پیکهاتەیی و مەودای لاوازی بەردەکان و پلەیی کونیلەداری و جووری خاک و پووهکە پۆشاک و دۆخی ئاوههوایه لەناوچهکەدا، کەمی ژماره چپیی ئاودەرکردنیش ئاماژەییە بۆ بچوکی پووبەری سەرچاوه ئاویهکان لەئاویژنەکانی سەرەوه بەبەرورد بە پووبەری گشتی ناوچهکە.

ئاویژنێ پشته دەکەوێتە ناوچهی چپیی زبەرەوه، بەویپییە بەهاکەیان کەمترە لە (5کم/کم2) و دەکاتە (4.27)، لەکاتییدا ئاویژنێ قهلب بەشی بەمۆی بەرزترین بەهای تۆمارکردووه کە بەهاکەیی دەگاتە (20.81کم/کم2) و داتریش ئاویژنێ قهلب دیت کە بەهاکەیی دەکاتە (14.50کم/کم2)یە. بەپیی ئەم یاسایەیی لای خوارەوه ژماره چپیی ئاودەرکردنمان بۆ ئاویژنەکانی ناوچهی توێژینهوه دۆزیوهتەوه.

کۆی ژماره ی پێرەوهکان

ژماره چپیی ئاودەرکردن = -----

پووبەری ئاویژن/ 2کم

خشتهی (8-3)

ژماره چپیی ئاودەرکردن لەئاویژنەکانی ناوچهی توێژینهوهدا

ئاویژنەکان	پووبەری ئاویژن/ 2کم	کۆی ژماره ی پێرەوه ئاویهکان	ژماره چپیی
ئاویژنێ پشته	113.8	484	4.27
ئاویژنێ سەعداوه	20.2	293	14.50
ئاویژنێ قهلب	8.6	179	20.81

سەرچاوه: کاری توێژەر پشتهبەست بە خشتهی (3-7) و (3-6).

كارىگهريهكەى لەسەر شىۋەى پرووى زەوى بەتايىبەت فاكترى لىژىي، ئەمەش بەپىي ئەم ھاوكىشەىە دەردەھىندىرئىت⁽¹⁾:

ژمارەى پىرەوھەكان لە پلەىەكى دىارىكرائو

پىژەى لق لىبونەوہ = -----⁽²⁾

ژمارەى پىرەوھەكان لەپلەى دواتردا

پىژەى لق لىبونەوہ گرنگە لەدىارىكردى تەمەنى خولى رامالين، بەجۆرىك پەيوەندىيەكى بەھىز ھەىە لەنىوان كات و تىكرائى لق لىبونەوہ و ئاودەركردن، ھەتا پىژەى لق لىبونەوہ -لەپلەكانى خوارەودا-كەم بىتەوہ ئەوا مەترسى لافاؤ زىاتر دەبىت و ئامازەىە بۆ سەختىتى زەوىەكانى ناحىەكە.

ئەنجامى پىژەى لق لىبونەوہ لەنىوان (3-5) لە ئاوزىلە ئاساييەكاندا و كەمترىن بەھاش پىي بگات برىتييە لە(2). لەكاتى جىبەجىكردى ئەو ياسايەى سەرەوہ و بەپىي خشتەى (3-9) ئەوہمان بۆ روون دەبىتەوہ كە پىژەى لق لىبونەوہ بۆ ئاوزىلە پىشتە برىتييە لە (6.9) و ھەرھەا پىژەى لق لىبونەوہ بۆ ئاوزىلە سەعداۋە برىتييە لە (6.3) وە پىژەى لق لىبونەوہ بۆ ئاوزىلە قەلپ برىتييە لە (6.4) .

ئەمەش بەگشتى واتا پىژەى لق لىبونەوہ بۆ تەواۋى ئاوزىلەكانى ناوحىەكە زىاترە لەو پىژەىەى سترىلر(3-5)، بەرئەنجامى ئەمەيش دىارخەرى ناچونىەكى شىۋەكانى زەوى و دوخى ئاووھەوايى دۆلەكانى ناحىەى بەمۆىە.

خشتەى (3-9)

پىژەى لق لىبونەوہ لەئاوزىلەكانى ناحىەى بەمۆ

ئاوزىلە			
پلە	پىشتە	سەعداۋە	قەلپ
1	-	-	-
2	2.7	2.8	2.7
3	3.1	2.5	2.7
4	3.7	1	1
5	1	-	-
تىكرا	9.6	6.3	6.4

كارى تويزەر پىشت بەست بە پىوانى ژمارەى ئاوزىلەكانى ناحىەى بەمۆ لەپىي بەكارھىنانى بەرنامەى (Arc GIS 10.8)

ئەمەش ناچونىەكىەكى نزيك لە بەھاشى لق لىبونەوہمان پىشان دەدات بەپىي ئاوزىلەكانى ناوچەى تويزىنەوہ، ئەمەش دەگەرپىتەوہ بۆ فاكترەكانى جىۋولۇجى و بەرزنزى و ئاووھەوا، بەلام بەگشتىش بەھاشى لق لىبونەوہيان لەنىۋ سئورى ئاوزىلە ئاساييەكانە؟ چونكە لىژىيان زۆرە و ناوچەكە لەسەرەتاي خولى رامالينداىە.

¹ (طلال مريوش جاري، مورفومتريه حوض نهر الزعفران شمال شرق محافظة ميسان، مجلة كلية التربية، واسط، العدد العاشر، 2008، ص342

² (شذا الرواشدة و اخرون، الخصائص المورفومتريه و الهيدرولوجية لحوض ادي الحسا، مجلة جامعة النجاح للابحاث العلوم الانسانية، المجلد 31(6)، سنة 2017، ص983

3- دريژه چرپى ئاودەركردن (كم/كم2)

ئامازىيە بۇ بلاۋبونەۋە لىق لىبونەۋە تۆرى پووبارىيە لەنىۋ ناۋچەيەكى ديارىكراۋدا، ئەم ھۆكارە گىرگىيەكەي لە كارىگەرىيە خىرايى ئاۋرېكردن و تىكپراي ئاۋ دەرکردندا دەردەكەۋىت لەكاتىكى دابارىندا، خىرايى ئاۋرېكىشتن زىادەدەكات لەگەل زىابوونى چرپى ئاودەركردندا و ئەمەش كاردەكاتەسەر پروسەي داتاشىنى ئاۋى سەر پووى زەۋى. تويژەر پشتبەست بە ياسايە و پولىنكارىيەكەي ھۆرتۇن كە بەم جۆرەي لاي خوارەۋىيە، دريژه چرپى ئاودەركردنى بۇ ناۋچەي تويژىنەۋە دەرھىناۋە:

* زياتر لە 1.24

* 0.93-1.24

* كەمتر لە 0.93⁽¹⁾:

كۆى دريژىي پلەكانى رېرەۋەكان / كم

دريژه چرپى ئاودەركردن = _____ (2)

پووبەرى ئاۋزىل/ كم2

لەكاتى جىبەجىكردنى ئەم ھاۋكىشەيە بەسەر ناچەي تويژىنەۋەدا بۇمان پوون دەبىتەۋە كە چرپى ئاودەركردن بەرزە، بەپىي رىزكارىيەكەي ھۆرتۇن بۇ چرپى ئاودەركردن كە باۋەرىي وايە چرپى ئاودەركردن بەرزەدەبىتەۋە بۇ (1.24 كم/كم2) لە ناۋچە بەردە بى كونيە و پېر بارانەكاندا، لەكاتىكدا لە ناۋچە كونيەدار كەمبارانەكاندا ئەم رېژەيە دادەبەزىت بۇ خوار ئەم رېژەيە. پشتبەست بەخشتەي (3-10) بۇمان پوومان دەبىتەۋە كە چرپى ئاودەركردن بۇ ئاۋزىلى پشته و سەداۋە، برىتىن لە (2.06 و 1.80 كم/كم2)، ئەمەش ئامازەن بۇئەۋەي كە دريژه چرپى ئاودەركردن لەم دوو ئاۋزىلەدا بەرزە، بەلام لە ئاۋزىلى قەلپدا ئەم چرپىيە نزمەدەبىتەۋە بۇ (1.73 كم/كم2) كە دىسانەۋە ئامازەيە بۇ بەرزىي چرپى ئاودەركردن تىيدا.

خشتەي (3-10)

چرپى ئاودەركردن لە ئاۋزىلەكانى ناۋچەي تويژىنەۋە

ئاۋزىلەكان	پووبەر/كم2	كۆى دريژىيەكانى ئاۋرېژى ئاۋزىلەكان	چرپى ئاودەركردن
ئاۋزىلى پشته	113.8	235.4	2.06
ئاۋزىلى سەداۋە	20.2	36.5	1.80
ئاۋزىلى قەلپ	8.6	14.9	1.73

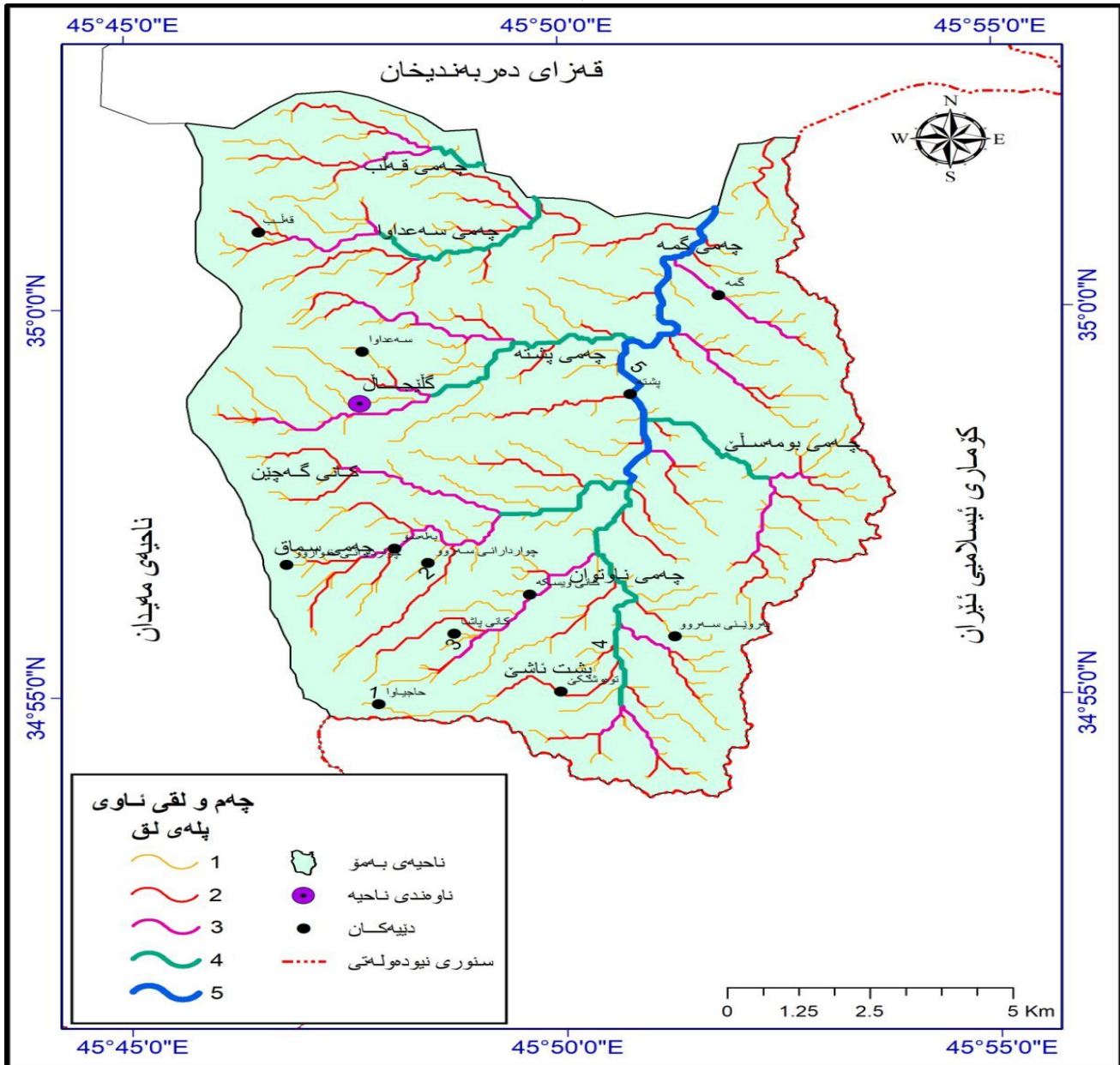
سەرچاۋە: كارى تويژەر لە دەرئەنجامى بەكارھىنانى ياساى تايبەت بەچرپى ئاودەركردن.

¹ (شذا الرواشدة، خصائص المورفومترية و الهيدرولوجية لحوض وادي الحسا ، المصدر السابق، ص 981

² (محمود محمد عاشور، طرق التحليل المورفومتري لشبكات التصريف المائي، من منشورات جامعة القطر، 1986، ص

نەخشەى (2-3)

دابەشبوونى پەلە و لقە پووبارىيەكان لە ناحىيەى بەمۆ



سەرچاوه: كارى تويژەر پشتبەست بە نەخشەى (1-3) و بەكارهينانى بەرنامەى (Arc Map).

4- شىوازەكانى ئاوپرېژ لەناوچەى تويژىنەوه

تەرزەكانى ئاوپرېژ بەرئەنجامى كارىگەرى ئاوههوا و بەردى ناوچەكە و بەرزونزى پرۆسەيه مرۆپيهكانە لەسەر ئاوزىلى ئاودەركردندا. گرنگترين ئەو ھۆكارانەى كە كاردەكەنەسەر ئاودەركردنى پووبار برىتين لە:

أ- سروشتى لىژىي.

ب- جياوازى پىكھاتەيى و سيستمى چينه بەردەكان و مەوداى لىك گونجاويى بەردىنى ناوچەكە.

ج- كارىگەرىيى جولەى بەرزكردنەوه و درز تىخستن لە پىكھينانى شىەى ئاودەركردنى پووبارى.

د- ئەو بارودۆخە ئاوههوايەى ناوچەكە توشى دەپيىت، بەتايبەت لەدابارين.

ز-گەشەى جىئومۇرفۇلۇجى لەئاوزىللى پروبارەكەدا⁽¹⁾ . وہ لەگرنىگىزىن شىئوازەكانى ئاورپىزى ناوچەكە برىتىن لە: -

1-تەرزى درەختى (النمط الشجري)

ئەم جۆرە بەزۆرى لەو ناوچانەدا ھەيە كە بەردەكانى پىكەوہ گونجاون و دەنكۆلەشى چون يەكن لەپرووى قەبارە و چىنەكانەوہ. تەرزى درەختى بەزۆرى لە بەردى نىشتووى ئاسۆىى يان كەم لىژدا ھەيە، ئەم لقە پروبارىيانەى لەجۆرى تەرزى درەختىن لەشىئوہى گۆشەى تىژدا يەكدەگرن، بەجۆرىك گۆشەى يەكگرتنى لقە لاوہكىيەكان بەلقى سەرەككىيەوہ زىاترە لە 50 پلە . لە ناحىەى بەمۇدا ئەم جۆرە لە دۆلەكانى چەمى پشت ئاشى و چەمى بومەسلىدا ھەيە كە دەبەستىنەوہ بە چەمى پشتەوہ و، بەجۆرىك لەم ناوچانەدا لىك چوونى بەردىن و ئاووہەوايى ھەيە و درىژكراوہى ناوچە شەپۆلىيەكانن، كە پىكدىن لەنىشتوہكانە سەردەمى چوارىي كە مەوادى كلسى و جبسۆمى لاواز لەخۇ دەگريت.

2-تەرزى تەرىب (النمط المتوازي)

ئاورپىكرىن لەم تەرزەياندا لە دامىنە چىاييە لىژى درىژەكان و بەردە پەقەكاندا بلأوہ. ھەرچى درز و كەلەبەرە ھەلسورپىنەرى ئەم تەرزەى ئاورپىژە، بەجۆرىك زۇرجار لقەكان بەگۆشەيەكى وەستاو دەگنە لقە سەرەككىيەكان. ئەمەش بەزۆرى لەناوچەى ھاوئىژىدا ھەيە، واتا لىژبونەوہى ناوچەكە بەپلەيىيە. لە تاييەتمەندىيەكانى ئەم تەرزەى ئاودەركردن: بەھىمنى گەيشتنى ئاوہ پاش دابارىن لە سەرچاوہوہ بۆ ئاورپىژە سەرەككىيەكە و پىكنەھىنانى لافاوہ بەخىرايى، ئەم تەرزەيان لەپرووبەرىكى زۆر بچوكدا و لەبەشى باكورى خۇرئاواى ناوچەى توژىنەوہدا زالە، وەك چەمى سەعداوہ وچەمى سماق.

3-تەرزى ستونى (النمط المتعامد)

ئەم تەرزى ئاورپىژە لە سنورىكى بچوكى چەماوہى ئاوزىللى ناوچەى توژىنەوہدا دا ھەيە، بەجۆرىك خالى پىكگەيشتنەكانى ئاورپىژەكانى گۆشەيەكى وەستاو پىكدەھىنىت، ئەمەش لەئەنجامى پىكگەيشتنى دوو ئاورپىژەوہ دەبىت كە يەكيان پىكھاتەى بەردەكەى پەقە و ئەويتەر نەرمە ولەئەنجامى ئەوہشدا ئەم دوولقە پاش يەكگرتنىان بە لاوازترىن خالى دۆلەكەدا تىپەردەبن و شىئوہى ستونىەكى كورتپريان دەبىت، ئەمەش لە چەمى قەلپدا بەروونى دياردەكەويت.

¹ (حسن سيد ابوالعينين، حوض وادي دبا، المصدر السابق، ص144

نەخشەى (3-3)

تەرزەكانى ئاوپىژى پووبار لەناحىەى بەمۇ



سەرچاوه: كارى تويژەر پشت بهست به (DEM) ى ناحىەى بەمۇ و نەخشەى (2-3)

تەوهرى دوهم : دابه شېبونى يەكەكانى شىوہى پروى زهوى لەناحىەى بەمۇ

شىوہى پروى زهوى ناوچەكە بەرئەنجامى كارلىكى فاكترە سروشتىيەكانە لە پىكھاتەى جىئولوژى و دۇخى چىنە بەردەكان و پلەو ئاراستەى لىژى و دۇخى كەش و ئاوهوہاى كۆن و نوئ و دواتریش كارىگەرىي پروسەكان . بەويپىيەى ناوچەى تويژىنەوہ ناوچەيەكى شاخاوييە ھەريويە چەندىن شىوہى جىئومورفى تايبەتى تىادا دەبينریت. ديارترين شىوہ جىئومورفىەكانى ناوچەكە برىتىن لە:

یهکه م: یهکه جیومورفیه بنچینه پیکهاته ییهکان (وحدات جیومورفولوجیة ذات اصل البنیویة)

ئهمهش هه موو ئه و یهکه جیومورفیانه دهگریته وه که هۆکاری دروستبونیان دهگریته وه بۆ جولّه بنچینه ییهکانی پیکهینه ری زهوی ناوچه که، که ئهم جولانه هۆکارن بۆ دروستبونی لیژی و ئاراسته یان و کاریش دهکه نه سه ر درز و شکانهکانی ناحیه ی به مو. دیارترین یهکه جیومورفیه بنچینه پیکهاته ییهکان بریتین له: -

1- چیا (الجبل)

چیا ئامازه یه بۆ تۆپه له بهردیکی زۆر مه زن، ده ناسریته وه به به رزییه زۆره که ی و تیژی لوتکه که ی و زۆری لیژی لاتهنیشتهکانی. هه ندیک جار به شیوه ی زنجیره پیکه وه گری دراو ن و جار جاره یش به چیا ی تاک ده ده که ن، هۆکاری دروستبونی چیاکانی ناوچه که یش جولّه ی ئالیپیه، سه رباری پیکه دادانی هه ردوو پلیتی ئیرانی - عه ره بی له ناوچه که دا، و باش نه مه یینی چیاکانیش له سه رده می پلایۆسیندا وایکرد زه ویهکانی ناوچه که به رزبینه وه و هه ردوو زنجیره ی به مو و خو شک دروست ببن. دیارترین چیاکانی ناوچه که بریتین له چیاکانی: ((به مو، میخی هه نگه که، کانی ژاله، گاهه لدیر... هتد).

وینە ی (2-3)

چیا / خو شک



بهرواری 2021/3/24

وینە ی (1-3)

چیا / به مو



بهرواری 2021/6/15

2- میسا (الموائد الصخریة)

میسا ئامازه یه بۆ گهردی پچرپچریی رووبه ر بچکولانه، که بهرئه نجامی لیکچیرانی گهردیکی گه وره ی ئاسوییه و لاتهنیشتهکانی زۆر لیژن و رووبه رووی پرۆسه ی پاشه کشه ی لیژی بوونه ته وه له پری کرده ی که شکاریی و هه ره سه یانی زهوی و داتاشینه وه⁽¹⁾. دهشتوانین بلین، دروستبونی میسا (mesa) ده رئه نجامی چالاکیی رامالینیکی زۆره به تایبه تی له هه ردوو لای شیوه ی بانهکان؛ له کاتی بوونی دابارینی به خو پ و بریکی

⁽¹⁾ فتحی عبد العزیز راضی، الأصول العامة في الجيومورفولوجيا، دار النهضة العربية، لبنان، الطبعة الاولى، 2004، ص 199.

بەرز⁽¹⁾. لە ناحیەى بەمۆدا مېسا لەچەند خاڵێکدا دەبینرێت، بەتایبەت لە ناوچەکانى خۆرەهەلات لەنزیک گلیجالە بچکۆلە.

3- دۆل (الوادی)

دۆل شیوهیەکی پرونی ناوچەى توێژینەوهیە، بەوپییهى ناوچەیهکی شاخاوییه، هەربۆیه لەنیوان هەموو دوو لوتکەیهکدا دۆلیک هەیه، واتا سەدان دۆل لەناوچەکەدا هەن، وەکو دۆلەکانى ((تارمشیر، سەعداوه، گل، بۆمەسکی، نزرگە، بەرگردي. . . هتد))، کە ئاراستەیان بەگشتى خۆرئاوا-خۆرەهەلاتە، قوڵییان لەنیوان (15-55) مەترە، تەرزى ئاوپێژیان بەزۆرى درەختى و ستونین، وەکو دۆلەکانى: ((چالەقۆلە، گونە سالە، باخى کامەران، ناوتوان، عەولەخنکیاو، دارە کونجە)).

وینەى (3-4)


شیوهى دۆل



بەرورارى 2021/6/15

وینەى (3-3)

شیوهى مېسا



بەرورارى 2021/3/24

4- کویستا

کویستا بەمانای چینه بەردى لیژی جیاواز دیت کە پلەى لیژییەکەى ناگاتە (45 پلە)⁽²⁾. لە ناوچەى توێژینەوهدا لەو بەرزاییانەدا دروست دەبێت کە بەردەکانى لیژی نا هاوتان، کە چینیك بەردى بەهیز و دواتر چینیکی بیهیز هەیه، وەکو ئەو ناوچانەى کە بەردى کلسى بەهیز و دواتریش بەردى قورپین و وردەکی پیکهاتە فشەل دیت. لە ناحیەى بەمۆدا کویستا زنجیرە بەرزاییەکی تایبەتمەند و جیا لە گرد چیا دەنۆینیت کە لەئەنجامى پرۆسەى هەناوییهوه بەردە کەم لارەکانى بەئاراستەى خۆرەهەلات لیژ کردونەتەوه. ئەم ناوچانە سەردەمیک بەئاو داپۆشرا بوون و دواتر دووچارى پرۆسەى بەرزکردنەوهاتوون، ئەمەش بوو هەوى دروستکردنى ئەم لارییه کەمە لەبەردەکانیدا و دواتر ئەم

1) سایه سەلام صابر، پووماکەردنى شیوهکانى سەر پروی زەوى ناوچەى قەرەداغ و کاریگەرییان لەسەر پەرەپیدانى کشتوکال، سەرچاوهى پېشوو، ل 29

2) Richard. p. s, physical geography, bell, and nowell publishing, ompany, London, 1978, p. 308.

بەردانە دووچاری پرۆسەى رامالینى پروكەشى بوونەتەو و ئەم شیوہیەیان وەرگرتووە، گرنگترین شیوہ کوئستاییهکانى ناوچەکە بریتین لە کوئستای باکووری خۆرئاوای گلێجال، کە لیژییەکەى دەگاتە(44پلە) و کوئستای پشته .

5-گرد (تل)

گرد ناماژیه بۆ بەرزیهک کە لوتەیهکی ناتیرى ههیه و پروبەرەکەى هەندیک جار سەدان مەترە، لەپرووی بەرزیهووە لاتەنیشتەکانى لیکچوون، ئەم گردانەش هەندیکیان بەشیوہى دیوارن کە راستەوخۆ لاتەنیشتەکانى ستونى بوون، هەندیکیشیان پلەبەپلەى بەلیژییەکی کەم لیژیونەتەو. لە ناحیهى بەمۆدا ژمارەى گەردەکان کەمترینیە لەژمارەى لوتکەى چیاکان، بەتایبەت لەبەشى خۆرەهەلاتى ناوچەکە، وەکو گردى مستەخوان کە بەرزى راستەوخۆیان لەنیوان (35-100)مەترە، سەربارى گەردەکانى((پەلى دۆمان و کیوناشان، گردى قەلەگە، گردى مستەخوان، قوتیى چیاخوان)).

وینەى (3-6)
شیوہى گرد / گلێجال



بەروارى 2021/7/20

وینەى (3-5)
شیوہى کوئستای پشته



بەروارى 2021/6/15

6- پشته بەراز(هۆگ باگ)

پشته بەراز لاریى هاوشیوون، هۆکارى دروستبوونیان دەگەریتەووە بۆ جیاوازیی لە هیزی پەقیتی بەردەکان و سیستى پیکهاتەیی کە چینیکى بەهیزههیه و دواتر چینیکى لاواز و لاوازتر و لیژی بەردەکانى زیاترە لە (45پلە). ئەم لوتانە لە پشتهى بەراز دەچیت، هەربۆیە بە شیوہى پشتهى بەرازیش دەناسریت (Hogback) و بەردەکانى شیوہیان ریک نییە و لە چینهبەردى لیک نەچوو پیکهاتوون و لاتەنیشتى بەردەکانى توشى داخزان هاتون و ئەم شیوہ جیۆمۆرفیه لەچەندین پروبەرى ناوچەى تووژینەوهدا ههیه، وەکو ئەو کەنارى پشته بەرازەى دەکەوئیتە نیوان گوندى بەلەسوو گلێجالەو.

7- دیواری بەردین (Escar pments)

ئامازەییە بۆ کەناری زۆر لیژ و درێژی پێچاوپێچ، کە زۆر جار لیژیەکی دەگاتە سەرۆوی (60) پلەو بەشی سەرەوێیان پیکهاتە بەردینی بەهێزە و خوارەویشی وردە بەردە⁽¹⁾، ئەم شیوە جیۆمۆرفییە لە زۆریە بەشەکانی ناوچە تویژینەویدا دیارە، بەتایبەت لە بەشی باکووری خۆرەلاتی، وەکو دیواری بەردینی ناوچە پشته کە ھۆکاری دروستبوونیان دەگەرێتەو بە شکان و داخووانی بەردەکانی، کە دوو ناوچە نزیک بە ھاوتا بەرزى لیک جیادەکاتەو بەلام لەرووی جیۆلۆجییەو جیاوازن.

دووم: شیوە جیۆمۆرفیەکانی پرۆسەى کەشکاری

پلەى گەرمى و باران گەرنگترین دوورەگەزێکن کە کەشکاری پشته پى دەبەستیت بۆ وردوخاشکردنی بەردەکان یان گۆرینی تاییبەتمەندیان . گەرنگترین جیدەستەکانی پرۆسەى کەشکاری لە ناوچە کەدا بریتین لە:

1- پووەکە کەشکار (Plant withering)

ئەم شیوەیە لەسەر ئەو پووپۆشە پووکیانە بەدەردەکەوێت کە، زەویەکی چەندین درزی درێژەوہبوی تیا دیارە، ئەم درزانە دادەنریت بە ناوچەى لاوازیی کانزایی و ئەم ناوچانەى بەھوی کەشکارییەو زۆریە قولى دادەخوړین و پیکهاتەکانی دەتوینەو و بەشیوەى چال چال دیاردەکەون. ئەم شیوەیە لەقەدپالی چیاکانی باکووری ناوچە تویژینەویدا بەدیار دەکەوێت، بەتایبەت لە ناوچەى قەلب و حاجیاوایش لەباشوور خۆرئاوا.

وینەى (3-8)

پووەکە کەشکار/ حاجیاوا



بەرۆاری 2022/5/17

وینەى (3-7)

پووەکە کەشکار/ قەلب



بەرۆاری 2021/3/24

¹ (أبراهيم قطريب، حوض وادي الحسينية، أشكال سطحه ومجالات استعمالها، دراسة في جغرافية الأراضي الجافة، رسالة ماجستير، كلية الآداب، جامعة بغداد، 1995، ص 81)

2- پووشاندن (lapies)

ئەمەش كرانىكى نىمچە قوولە ولەسەر بەردى جىرى دياردەكەوئىت كە لەپرووى توانايى بۇ تىپەپراندى ئاۋەو جياۋازە، ئەمەش بەيارىدەى توانەوئى تەوبەشانەيە كەئائوى باراناۋ پىيدا دىتەخوارەو لەپى ترشە بارانەو، ئەم شىۋەيە بەزۆرى لە ناۋچەى گمە لە ناحىەى بەمۇدا ھەيە، كە بەرئەنجامى پروسەى كەشكارىيى كىمىيەيە.

3- پۇخى پىرپىيى (stylolite)

برىتتە لەچەند ستونىكى بچوك بچوك بەدەردەكەوئىت لەسەر پرووى بەردى لايمىستىۋن، لەئەنجامى توانەو، ئەمەش بەھوى جياۋازىي لە پلەى سەختىتى پىكھاتەى بەردەكەو ترشە بارانەو دروست دەيىت. گەر كارى ئەم توانەوئى بەردەوامىت بۇچەند سالىك ئەم ستونانە زۆرگەرە دەيىنرئ لەسەر بەردەكان. ئەم شىۋەيە ئەنجامى پروسەى كەشكارىيە ولەسەر پروو رامالپراۋە كەملىژەكانى رۇژھەلاتى ناۋچەى سەعداۋە لەناحىەى بەمۇ دەيىنرئ.

4- وردوخاشبونى بەرد (Shattering)

ئەم شىۋەيە ئەم كاتە دروست دەيىت كە بەردىكى گەرە لەجىگەى خۇيدا بەدرز و شان لىك جيا دەيىتەو و دەيىتە بارستە بەردى قەبارە جياۋاز، لە ناحىەى بەمۇدا بەردىكى زۆرى لەم شىۋەيە دەيىندىت، بەتايبەت لەنزيك گەردەكانى خۇرھەلاتى گلىجالە بچكولانە.

ۋىنەى (3-10)

وردوخاشبونى بەرد / حاجياۋا



بەرۋارى 2022/3/20

ۋىنەى (3-9)

وردوخاشبونى بەرد



بەرۋارى 2022/3/20

5- لىكەئوەشانى بەرد (Granular disintegration)

ئەم جۆرە لەبەرد بەرئەنجامى پروسەى كەشكارىيى فیزیيە كە تاشە بەردەكان وردەكات، ئەم شىۋەيە لەو چىنە بەردانەدا پروودەدات كە درزوشكانى زۆرى تىدايە، وەكو بەردى وردبوى ناۋچەكانى گمە و پشته.

وینەى (3-12)
لېكەه لۆه شانى بەرد/گمە



بەرۆارى 2022/5/10

وینەى (3-11)
لېكەه لۆه شانى بەرد/پشته



بەرۆارى 2022/5/10

6- تويكەه لۆه شانى بەرد (Exfoliation)

ئەمەش لەو بەردانە بەدەر دەكەوئەت كە بارستەى گەورەو يەكگرتوو بوونە- بەتايبەت بەردى لمين- بەھۆكارى گۆرانی زۆر لەپلەى گەرمى و پەستانەو، تويژا لېكى تەنك لەم بەردانە حيا دەبيتەو و لەشيوەى تويك لېكىدا لەسەر بەردە بنەرەت يەكەى دەمىنيتەو، ئەم جۆرە لە بەتويژا لۆه شانى لە چەند ناوچە يەكەى بچوكى باشوورى خۇرئاواى سنورى ناوچەى تويژىنەو دا ديار دەكەوئەت، بەتايبەت لەنزىك چواردارانى سەروو و كانى ژالە.

7- وردكە بەرد دامىنى چياكان (Scree or Talus)

تالوس ياخود وردكە بەرد، ناماژە بۇ بەردى وردبووى گلۆرەبوى بەرئەنجامى پرۆسەى كەشكارى فيزيائى و ھىزى كيشكردن كە لە دامىنى چيا تيزەكان و لەنزىك دۆلەكان دەنیشيت، بەتايبەت لە دامىنى چياى خۆشك و بەمۆ ئەم ديار دە يە بەرونى دەبيندريت.

8- پەرت پەرتبوون (lanking)

ئەمەش ئەو كاتە پرودەدات كە بارستە بەردىنەكان لەژىر كاريگەرى جياوازى پلەى گەرميدا دووچارى پەرت پەرت بوون دەبنەو و سەر پروو كەيان دەگۆرپت بۇ پارچە بەردى قەبارە ناچونىەكى وردبوو، ئەمەش لەھەندىك خالى ناوچەى تويژىنەو دا بينراو بەتايبەت لە ناوچەى كانى ھيسكى .

وینەى (14-3)
تالۆس / چىيائى بەمۆ



بەرورارى 2021/7/20

وینەى (13-3)
تويكەهەلدانى بەرد



بەرورارى 2022/3/20

9 – خرەبەردى گەرە (Boulders Falling): ئەمەش پاش پرۆسەى كەشكارىيى بەهۆى رەقى بەهيزى كانزاكان، پاش ئەوہى لەوبەردانە كەتياياوون جيا دەبنەوہو و كەشكارىيى كارى خۆى دەكاتەسەر پۆخەكانى بەهۆى نەبوونى درز تيايدا خرئەببەتەوہ بەتپپەربونى كات و بەهۆى خلبوونەوہيان بۆماوہيەكى زۆر دواتر لەپروباردا دەنیشن يان لەشوینى خۆى دەمىنیتەوہ، لەگەل ئەوہشدا بەردەكانى دەوروبەرى توشى كەشكار دەببەت.... ئەم جۆرە لە دەرنەنجامى پرۆسەى كەشكارىيى لە لیوارى چەمى پشت ئاشى و چەمى سەعداوہ و چەمى بومەسلىدا بەديار دەكەوئەت.

وینەى (16-3)

خرەبەردى گەرە

وینەى (15-3)

پەرتپەرتبوونى بەرد



2022/6/10



بەرورارى 2021/3/24

10- چالە قولە (الهواه doline)

ئامازەيە بۇ چالەيىكى قول كە دروستىبۇو لەرپى داپوونى زەويىيەو نەك ھەلكۆلەنەو، كە سەرچاوەكەي ترشئاوى تويىنەرەوې بەردى كلسيىيە⁽¹⁾. زۆر جار ئەم چالانە دەبنە جىگەيەكى زۆرباشى گەشەي پووك و لە ناحيەي بەمۇدا لەچەند جىگەيەك ھەيە، بەتايبەت لەوخاكانەي كارستين و ئەم دياردەيە بەبەرلاوى لە ناحيەي بەمۇدا دەبيندريت.

11- جۆگەلەي كارن (Rillen Karren)

ئامازەيە بۇ جۆگەلەي بچكۆلانە كە لەسەر پووك لىژەكانى بەردەكان دروست دەبيت بە قولى نزيكەي (10سم) و لەسەر پووي زۆر بەردى ناوچەكە دەبيندريتن بەتايبەت لەناوچەي بەلەسو.

12- زەوى گرنج گرنج (السطوح المشرشرة- بوغان)

ئەم دياردەيە لەو پىكھاتە كلسيانەدا دياردەكەويت كە لىژييان كەمە . بەھوى تىپەپىرىنى ئاوبەنيو درز و كەلەبەرى بەردى پوودا، ئەوا بەتپەپوونى كات شيوھەكەي دەگۆرپت بۇ چەشنيك لەپووي گرنج گرنجى ھەمە پىوانە، ەك زەوى گرنج گرنج لەناوچەي چوارداران.

ويىنەي (3-18)

زەوى گرنج گرنج / چوارداران



بەروارى 2022/4/2

ويىنەي (3-17)

جۆگەلەي كارن / بەلەسو



بەروارى 2022/4/2

13- گردى داپراو (Isolated hills)

ئەمەش جۆرئىك لە گردى داپراو لەھەموو لايەكەيەو، لەرپى پروسەي توانەوھو دەروست دەبيت، كە تەواوى لاتەنيشتە لاوازەكەي بەردەكە دەتويىتەو و ناوئەندەكەي ەكو گردىكى داپراو دەمىنيىتەو و بەزۆرئىش ەك تاتە بەردى گەورە دياردەكەويت كە بەرزىەكەي لە(3م)كەمتر نيىە، ەك گردى داپراوى ناوچەي حاجياوا.

⁽¹⁾ احمد حسين احمد ، الكارست في منطقة تلعفر، دراسة في الجيومورفولوجية التطبيقية، رسالة ماجستير، غير منشورة، كلية التربية، جامعة الموصل، الموصل 2007، ص56

14- شانەى ھەنگ (Honey Comb)

زۆر جار دەشنا سەرىتەو بە جىپەنجەى باران، ئەم شىۋەى بە جۆرىكە وەك ئەوەى شانى ھەنگوین لە بەردەكاندا دروست بویت بە تايبەت لە بەردى كلسیدا، كە پروى دەردەوەى بەردەكە ھەمووى كون كون دەبیت؛ بەيارىدەى كەشكارى كىمىيى و پرۆسەى بەكاربۆن بونەوہ.

وینەى (3-20)

شانەى ھەنگ / چوارداران



بەرورارى 2021/4/16

وینەى (3-19)

گردى داپراو / حاجياوا



بەرورارى 2021/4/16

15- ئەشكەوت (Caves)

سەرچاوەى دروستبوونى ئەم ئەشكەوتانە ئاوە، كە سەرەتا پېرەوېكى تەنگن دواتر بە تىپەپىنى كات دادەروخى و دەبیتە ئەشكەوت، ئەمەش بەيارىدەى كەشكارى و جۆلەى زەوىيەوہ، ھەندىك لەم ئەشكانە ژىر پرووین و دەبنە گەنجىنەى ئاوە، ھەندىكىشىان پروویداران، ھەرچى ئەشكەتى ژىر پرووینە لەمەلە مېروولە دەچىت بەھوى زۆرى پاراوەكانىوہ. ئەم دياردەى لەزۆر ناوچەى تويزىنەوہدا بەروونى دەبىنرىت كە بەھوى توانەوہى بەردى ناوچەكەوہ بە كەشكارى كىمىيى دروستبوونە، كە سەرچاوەكەى داچۆپىنى ئاوە بۆ درز و شەقارەكان و بە تىپەپىبوونى كاتىش توانەوہى ئەو درزانە و گەرەكردنەوہيان تا ئاستى دروستبوونى ئەشكەوتىكى كارستى و ئەمەش لە بەردە كلسىەكاندا دروست دەبیت، سەربارى بوونى لەناو ناوچانەى كە لە بەردى نىشتوى كۆنگلۆمىرات دروستبوونە، ئەم دياردەى لە ناوچەكانى باكورى خۆرئاواى سەعداوادى دەبىندرىت .

سىيەم: شىۋە جىئومورفىيەكانى رامالين

رامالين لە ناحىيەى بەمۇدا ھاوتاي پىرۇسەى كەشكارىي پىكھىنەرى شىۋەكانى پىرۇى زەوى ناۋچەكەيە، بەگشتىش رامالينى ئاوى بەھىزترە لەناۋچەكەدا، ھەربۇيە زۇرىنەى شىۋەكانى ناۋچەكە جىدەستى رامالينى ئاويان پىۋە ديارە، لەنمۇنەى:

1-زەوى بىكەك (الحوز- Bad land)

ئەم جۆرە زەوييە بەھۇى كەمى بەرگرى خاكەكەى بۇ پىرۇسەى رامالين و كەمى پىرۇەكە پۇشاك دروست دەبىت ، سەربارى بارودۇخى ئاۋوھەواۋ بەرزنزمى چىنە بەردەكان. بەگشتى ئەم زەوييە خراپانە پىرۇبەرىكى فراوانى ناۋچەى تويژىنەۋە دەگرىتەۋە، بەتايبەت لاي باشورى خۇرئاۋاي لەنزىكى گوندى چوارداران، كە زەوييەكانى چىرى ئاۋ دەركردنيان زۇر زۇرە و بەم ھۇيەۋە زەوييەكانى بەكەلكى داچاندن نەماون.

2-كەندىر (الاخود- Gorge)

ئامازىيە بۇ پىرۇەۋىكى ئاويى كە خاۋەنى تايبەتمەندى قولىبۇنى لەناكاۋو لىژە و لەئەنجامى داتاشينەۋە دروست بوۋە، بەگشتىش قولىبۇنى خىراترە ۋەك لە پانبۇنى. لە ناحىيەى بەمۇدا كەندىر لەچەندىن ناۋچەدا دەبىنرىت، كە لاتەنىشتەكانيان بەردى پىرۇتەلن و بەزۇرىش لەبەردى لمين پىكھاتوون، ۋەكو كەندىرى پىشتە و چواردارانى سەروو كە قولىيان دەگاتە (3) مەتر، ھۇكارى بونيان دەگەپىتەۋە بۇ لىژىي ناۋچەكە و خىرايى دابارىنى باران لەماۋەيەكى كەمدا بەتايبەت لەۋەرزى بەھاردا .

ۋىنەى (3-22)

كەندىر/ پىشتە



بەروارى 2022/3/24

ۋىنەى (3-21)

زەوى بىكەك / چوارداران



بەروارى / 2021/6/25

چوارەم: يەكە جیۆمۆرفیەكانی بەرئەنجامی نیشتاندن

ئەمەش تەواوی ئەو شیۆه جیۆمۆرفیانه دەگریتهوه كه بەرئەنجامی پرۆسەكانی نیشتانندن، واتا دوا قۇناغی شیۆه دروستبوهكانی ناوچەكەن. دیارترین شیۆه نیشتهنیەكانی ناوچەى تویژینەوه بریتین لە:

1- پلیكانە پووبار (المدراجات النهرية)

بەرئەنجامی ناچيگيری ناستی پووبارە، واتا لەئەنجامی گەنجبونهوهی دۆلی پووباردا دروست دەبیئت لەژێر کاریگەری بارودۆخی جیاوازا، وەك زۆری و كەمی ئاوهپۆی پووبارە لەژێر کاریگەری بری دابارین یان بەهۆی زۆری تەمەنی پیکردنەوه، ئەمە بیجگە لەبەدوايهكداهاتنی چینه بەردی بەهیز و فشەل. بەگشتی ئەم پلیكانە پووباریانە لەچەند خالیکی بچوکی ناوچەى تویژینەوهدا هەیه، بەتایبەت لەچەمی زەردەهال و چەمی پشته.

2- پیدەشتی جیا (Pediment)

ئەم جۆرە لە قەدپالی چیاكاندا بەروونی دیاردەبیئت، لیژیان مامناوئەندە و بەرئەنجامی پامالینی چیاكەن و بەگشتی ئەم شیۆهیه لە ناحیهی بەمۆدا پووبەریان زۆرفراوانە و تەواوی گوندەكانی ناوچەكە لەسەر ئەم پیدەشتانەیدا دروستكراون، نمونەى پیدەشتەكانی ناحیهی بەمۆش:-

- پیدەشتی دارەلار: لە دامینی چیاى خۆشكە، لەبەرزى (735م) خاكەكەى گەنم رەنگە، مادەى ئەندامى تیدا نزيك (2)٪، رادەى بەرھەمدانى وەستاوئەسەر بری دابارین و پووبەرەكەيشی بچووكە .

- پیدەشتی تەپە ریقنە: پیدەشتیكى بچكۆلانەى باكوروى خۆرھەلاتى گلیجالە، لەبەرزى (750م)، خاكیكى رەشى بەپیتى هەیه، پووبەریكى بچووكى هەیه.


- پیدەشتی كەپرگە: لە دامینی چیاى خۆشكە، لەبەرزى (710م) لەناستی پووی دەریا، خاكەكەى قاواوی بەرەو رەشى تیکەل بەخاكی دامینی چیاكانە، ریزەى مادەى ئەندامى تیییدا دەگاتە (2)٪، پووبەرەكەى بچووكە.

- پیدەشتی دارى حەمە چاوەش: بەرزیهكەى لەناستی پووی دەریاوه دەگاتە (701م)، لە باكوروى خۆرئاواى گلیجال، لەدامینی چیاى خۆشك، خاكەكەى بەرەو قاواوییه، مادەى ئەندامى تیییدا دەگاتە (2) - 2.5)٪، پووبەریكى بچووكى هەیه.

- پیدەشتی گلیجال: ئەم پیدەشتە دەكەوێتە بەشى خۆرھەلاتى گوندی گلیجالە، پیدەشتیكى فراوان و بەپیتە وچەندین كانیاوی تیدایە و هەندیکیان چوار وەرزەن و بەپییى رایە میژووییهكان لەسەر ئەم پیدەشتە قەلایەك هەیه بەناوی قەلای كالموس كە میژووی ژیانکردن تیییدا دەگەریتەوه بۆ سەردەمی لؤلوییهكان، گوندی گلیجالى لەسەر بونیات نراوه، خاكەكەى بۆكشتوكالى بەپیتە و مادەى ئەندامى تیدا زۆرە و دەگاتە (3)٪، خاكەكەيشی لەجۆرى چیرۆنیزم و كەستانەیی یە.

- پیدەشتی ناوھال: پیدەشتیكى پریپتە، دەكەوێتە گوندی سەعداوهوه، پیدەشتیكى نیمچە فلاتە، ئاراستەى لیژییەكەى خۆرھەلات-خۆرئاوايه، مادەى ئەندامى تیدا زۆرە و دەگاتە (2.5)٪ .

وینە (3-24)
پیدەشتی چیا / گلیجال



بەرۆاری 2022/4/2

وینە (3-23)
پلیکانە رووبار / چەمی پشته



بەرۆاری 2022/3/24

3- پانە لیتە (دەشتی پانکەیی) (المراوح الغرينية-Alluvial fans)

نیشتی رووبارییە کە سەرچاوەکە پانکەیی (1). ئەم دەشتە لە ناحیە بەمۆدا دەتواند ریت بە دەشتیکی ناوخرۆیی دابنێن، بەوەی پیکهاتەکانی لە چیاکانیە وە هیناوە و لە ژێر کاریگەری لێژیدا لە ناوچە نەدا گیرسا و نەتەو، وە بەو پێیە ئەم دەشتانە بەرئەنجامی گۆرانی لێژین لە نیوان ئاوە پۆی ئاوی هاتوو خوار لە چیاکە و دەشتەکە تەنیشتیەو، کە لێژەکە کەمە و لە ئەنجامیشدا ئەو ئاوە بەهێزە هەرچی پیکهاتەیهکی لە گەل خۆیدا هەلگرتوو بە جاریک دایدەرێژیتە سەر رووی دەشتەکە و بە خیرایی شیوێ پانکەییە لیتە دروست دەبێت و زۆر جاریش لە دەلتای سەر و شکانی دەچێت. پیکهاتە خاکی ئەم دەشتە لە یەك نەچوو، لە بەردی گەورەو هەتا قور لە خۆدەگریت و بە گشتی ئەم دەشتانە ناوچەیهکی زۆر چاکی کشتوکالین، گرنترین پانە لیتەکانی ناوچە کەیش بریتین لە:

پ- پانەییە لیتە هەرگەلە: دەشتیکی بچکۆلانەیه لە گوندی بەروین، لە باکووری خۆرهلای چیا بەمۆ، بەرزیهکە لە ئاستی رووی دەریاوە دەگاتە (850م)، خاکی بەرەو قاواییە و مادە ئەندامی تییدا دەگاتە (2.2).

ج- پانەییە لیتەکانی کەل: لە بناری چیا بەمۆیە، دەشتیکی شاخاوییه لە بەرز (860م)، سەرچاوەی کانێ کەلی تییدا، چەمەکە وەرزییه و دەشتەکە خاکی بەرەو قاواییە، رووبەرەکە نزیکی (2کم) یە.

ح- پانەییە لیتە و شترمل و خوی پیز: دوو دەشتی بچکۆلانە لە گوندی گلیجال، لە بەرز (835م) خاکیان بەرەو قاواییە و رووبەریان ناگانە (2کم)، مادە ئەندامی تییاندا (2.3).

¹ حسین جویان عریبی، تقدیر حجم التعریة المائیة فی حوض ادی سرخر باستخدام نظم معلومات الجغرافیة، مجلة دراسات البصرة، السنة الرابعة العشر، العدد (31)، 2019، ص 71

4-دهشتی لافاوكرد (السهول الفيضية-Flood plains)

دهشتیكى نیشتی هه مه مه وادی قه باره جیاوازه، له لاتهنیشتی دۆلى پروباره كاندا دروست ده بیئت، به تایبته له شوینهی پروباره كه پیچاویچی دهست پی دهكات⁽¹⁾. ئەم شیوه جیومورفیییه له ناوچه كانی دامینی بهرزاییه كاندا له دهمی كۆتایی پروباره كاندا هیه، سه رباری ئه وهی له ههنیدیك ناوچهیدا له لاتهنیشتی پروباره كاندا دروستبووه.

5-نیشتی بنکی دۆله كان (ترسبات قيعان الأودية)

له گه له كه مبهونه وهی ئاستی ئاودا له ناوچه چیااییه كاندا نیشتن له دۆله كاندا زیاتر ده بیئت و دۆلى پرپوه وه دروست ده بیئت، ئەم نیشتی بنکی دۆلانه لیک نه چون و پیکدین له لم و چه وو قوړو لیته و ئەم پیکهاتانه له ته وای دۆله كانی ناوچه كه دا ده بینرین.

وینهی (3-26)

نیشتی بنکی دۆله كان/ پشته



بهرواری 2022/6/3

وینهی (3-25)

دهشتی لافاوكرد/ گلجالی

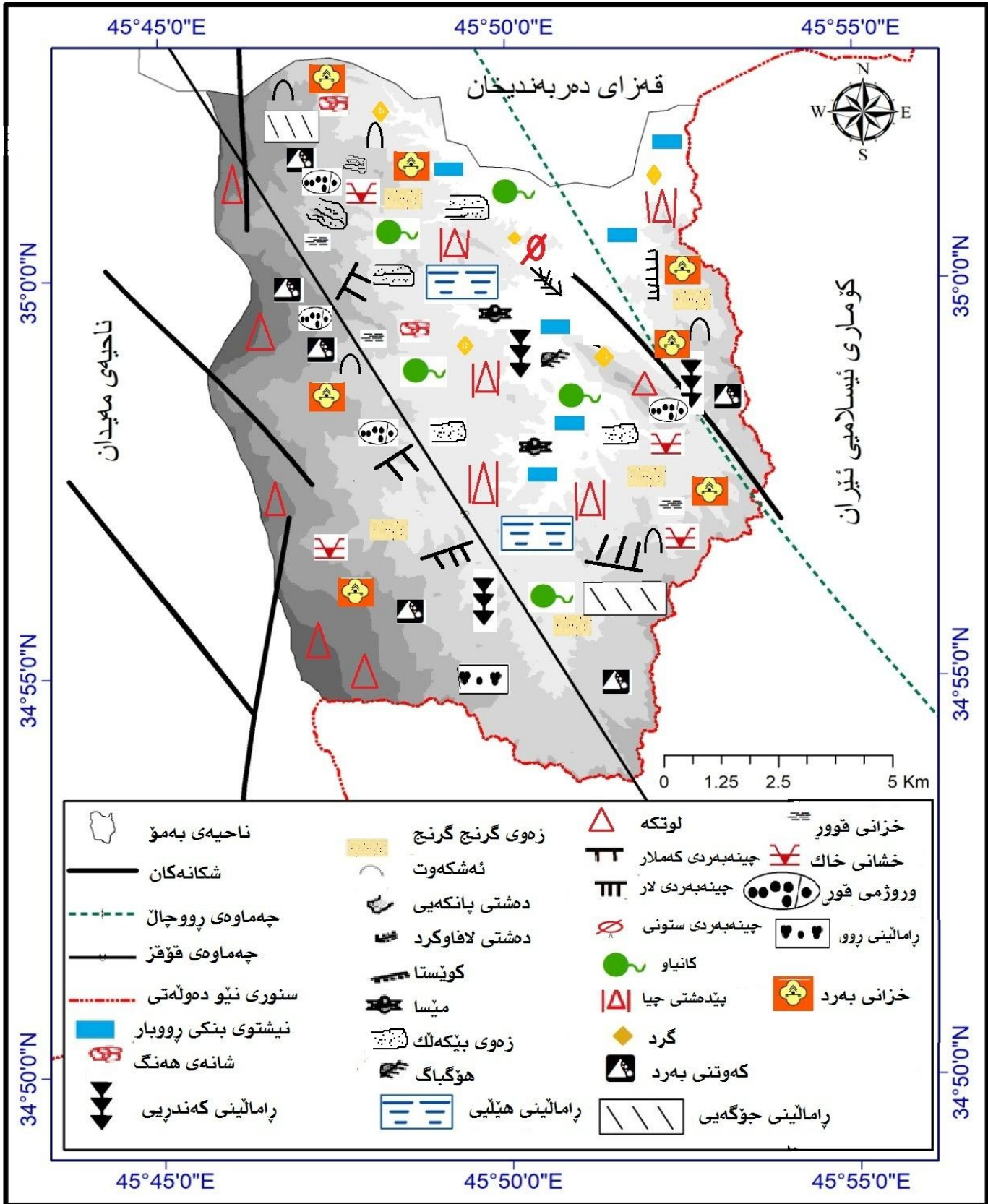


بهرواری 2021/7/20

¹ صباح حمود غفار مطلق السامرائي، التباين المكاني للرواسب في مجرى نهر دجلة بين بيحي و بلد و استثمارها، دراسة في الجيومورفولوجيا التطبيقية، رسالي ماجستير، غير منشورة، كلية تربية، جامعة ابن رشد، بغداد 2005، ص 59

نەخشەى (3-4)

نەخشەى جیۆمۆرفى ناحیەى بەمۇ



سەرچاوه: كارى تويژەر پشت بهست به نەخشەى بنچینەبى ناوچەى تويژینهوه و چەندجارەى سەردانکردنى ناوچەى تويژینهوه، بەبەكارهينانى بەرنامەى (Arc GIS 10.8)

بەشى چوارەم

كاريگەرىي شىۋەكانى پووى زەوى لەسەر بەكارھيئانى زەوى لەناحيەى بەمۇ

تەوہرى يەكەم: كاريگەرى دابەشبوونى شىۋەكانى پووى زەوى لەسەر دامەزراوہ
مرؤييەكانى ناھيەى بەمۇ

تەوہرى دووہم: كاريگەرىي شىۋەكانى پووى زەوى ناھيەى بەمۇ لەسەر
سەرچاۋەكانى ئاۋ

تەوہرى سىيەم: پۆلئىنكردنى بەكارھيئانى زەوى لەناحيەى بەمۇ

بەشى چوارەم

كارىگەرىي شىۋەكانى پۈۋى زەۋى لەسەر بەكارھىننى زەۋى لەناھىيە بەمۇ

شىۋەكانى پۈۋى زەۋى ھاۋتاي مۇۋە كار لەبەكارھىننى زەۋى دەكەن لەناۋچەي تويژىنەۋەدا، ئەم كارىگەرىيە بەپىي جۇر و بواری بەكارھىننى زەۋىيەكان دەگۇرپىت، ھەندىكجار ئەم كارىگەرىيە ئەرىنى بوۋە لەشىۋەي كۇبونەۋەي كانزا و ئاۋى شىرىن لەھەندىك ناۋچەدا و ھەندىك جارېش بەنەرىنى بوۋە لەشىۋەي سەختى و زۇرى لىژىي كە پىگرن لەبەردەم گەشەكردنى پىرۇسە مۇۋىيەكان لەناۋچەي تويژىنەۋەدا. لىرەدا لەپىي جىۋمۇرفىيەۋە دوو جۇر گىرنگى پىدانى بنەرتى و پەيوەست بەتواناي بەكارھىننى زەۋى ناۋچەكە لەلايەن مۇۋە ھە دىياردەكەۋىت، ئەۋانىش: -

يەكەم: پىدانى وىنەيەكى پۈۋى بۇ شىۋەي دەرەۋەي پۈۋى زەۋى ناۋچەكە، بەپىي پىۋەرى جىۋاۋز و سىۋىتى پىكەتەكانى، ئەمەش پىۋىستى زانىنى ھەموو ئەو ھۇكارانە دەھىننىتە كايەۋە كە بەشداربوۋى لەپىكەھىننىدا، لەگەل ئەو قۇناغەي كە شىۋەي پۈۋى زەۋى ناۋچەكە پىيگەشىتوۋە لەژىانە جىۋمۇرفىيەكەيدا. سەربارى تىگەشىتنىكى تەندىرەست لەۋەي بەسەر زەۋى ناۋچەكەدا دىت، بەھۇي پىرۇسەكانى كەشكارىي و پامالين و نىشتاندنەۋە، كە دەپىنە ھۇي گۇپان و پىشخستنى وىنەي شىۋەكانى پۈۋى زەۋى ناۋچەكە.

دوۋەم: دەرخستنى ئەۋەي كە، وىنەي تۇپۇگرافىي و شىۋەي بىنراۋى پۈۋى ناۋچەكە تاكە وىنەي پۈۋى زەۋى ناۋچەكە نىيە لەماۋە جىۋلۇجىيە كۇنەكەيدا، ئەمەش ماناي بوۋى چەند پۈۋىيەكى بەرزىۋى كۇنى داپۇشراۋە لەژىر ئەو پىكەتەكانەي كە لەو نويترن. گومانى تىدانىيە زانىنى ئەو قۇناغەي ئەم پۈۋانەي پىيگەشىتوۋە لەخولى پامالينى جىۋمۇرفىي و، ناۋچەكانى پامالين و نىشتاندن و پىرۇسەكانى شىكىردنەۋەي بەردە كۇنەكاندا بەسۈود دەپىت و دەپىتە رىنويىنكارى مۇۋە، بۇ ناسىنەۋەي ئەو مەۋادانەي كە تويكىلى زەۋى ناۋچەكە لەناۋەكەيدا بۇي ھەلگرتوۋىن. لەتەۋەرەكانى ئەم بەشەدا ھول دەدەين باسى چۇننىتى بەشداربوۋى جىۋمۇرفىي بىكەين لەھەندىك لەھەۋلادانەكانى مۇۋە بۇ سوۋد ۋەرگرتن لەو زەۋىيەي لەسەرى دەژىت، تەۋەرەكانىش بەم شىۋەيەن:

تەۋەرىيەكەم: كارىگەرىي دابەشبوۋى شىۋەكانى پۈۋى زەۋى لەسەر دامەزراۋە مۇۋىيەكانى

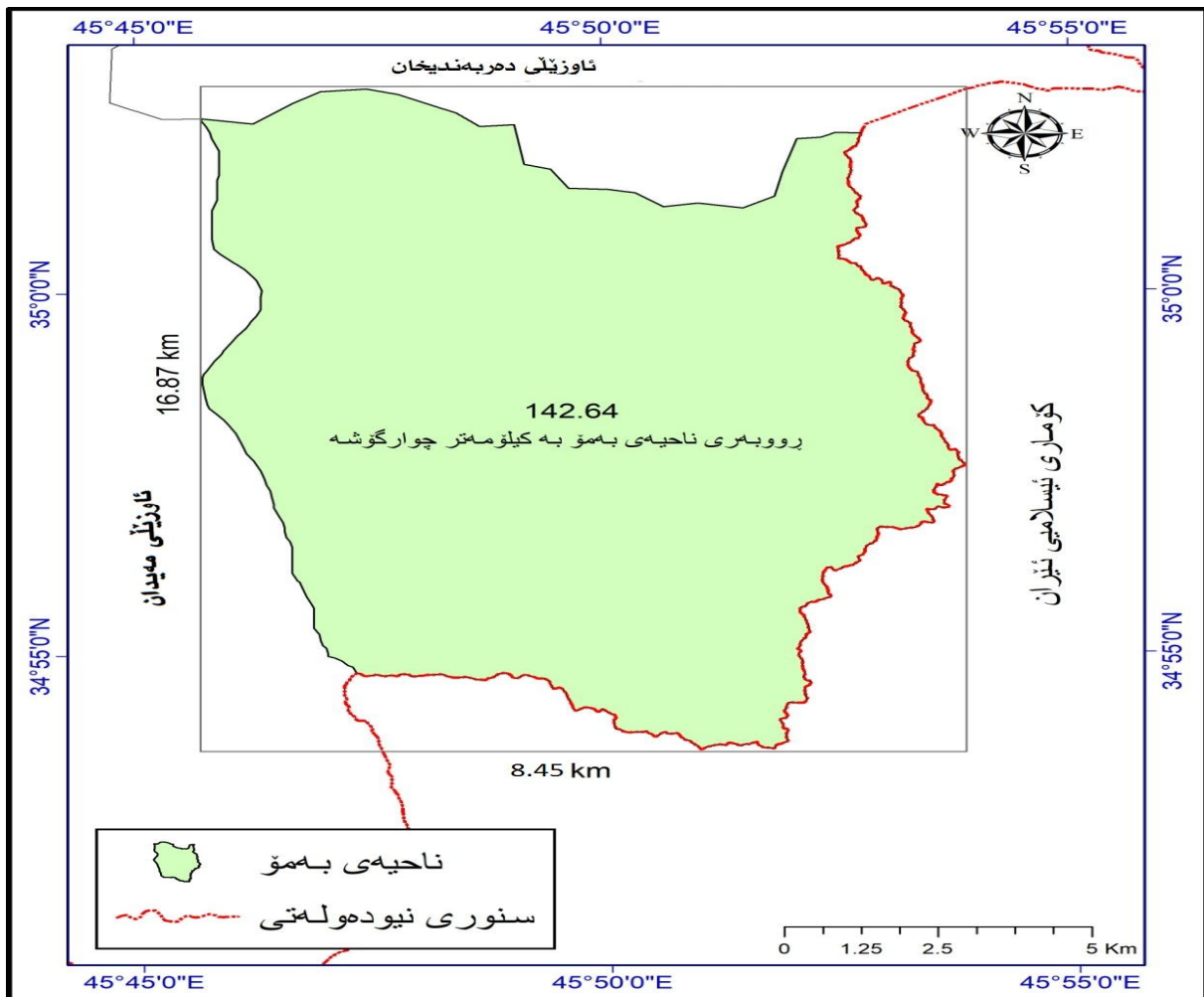
ناھىيە بەمۇ

پىشت بەست بەنەخشەي (1-4) دىياردەكەۋىت كە شىۋەكانى پۈۋى زەۋى ناۋچەي تويژىنەۋە بە پانى (8.4كم) و بەدرىژايى (16.8كم) پۇلىكى مەزنىان ھەيە لە شىۋەپىدانى دامەزراۋە مۇۋىيەكانىدا. بەھۇي ھەلگەۋتەي جۇگرافىي ناۋچەي تويژىنەۋەۋە كە ناۋچەيەكى سەختە و پۈۋەرەكەشى بچوۋكە، ھەربۇيە ناۋچەيەكى چالاكىي پىرۇسە جىمۇرفىيەكان بوۋە، ئەمەش كارى كىردۇتەسەر نائاسايى دابەشبوۋى دىياردە ژىارىيەكانى سنورەكە، بەچەشنىك گوندەكان لەدەۋرى كانىۋەكان و لەقەدپالە بەپىتەكان دروست كراۋىن ، ئەمەش ماناي وايە ھۇكارە جىۋمۇرفىيەكان ئەۋەندەي ھاندەرى پەرتبوۋىن ھىندە ھۇكارى كۇبونەۋەي دانىشتوان و يەكە شارستانىيەكان نەبوۋىن؛ لەسنورى ناۋچەي تويژىنەۋەدا.

ناحيه‌ی به‌مۆ هه‌رچه‌نده له‌پرووی ئیدارییه‌وه له‌ئیستادا سه‌ربه‌پاریزگای هه‌له‌بجیه به‌لام به‌هۆی شیوه‌کانی پرووی زه‌وی ناوچه‌که‌وه وه‌ك دوورگه‌یه‌کی ده‌ریایی دابراوه له‌هه‌له‌بجیه، ئەمه‌ش به‌هۆی ئەوه‌ی پرووباری سیروان و گونده‌کانی ناوچه‌ی تاوگۆزی و شه‌میرانی سه‌ربه‌قه‌زای ده‌ربه‌ندیخانی پارێزگای سلیمانی رینگرن له‌م پیکگه‌یشتنه و هیچ رینگه‌یه‌کی راسته‌وخویش نیه له‌نیوان ئیداره‌ی هه‌له‌بجیه و ناحيه‌ی به‌مۆدا، ئەمه‌ش واتای وایه سروشتی پرووی زه‌وی ناوچه‌که‌ گرفتییکی گه‌وره‌ی په‌یوه‌ندی بۆ دروستکردوه .

نه‌خشه‌ی (1-4)

ئه‌وپه‌ری درێژی و پانی ناحيه‌ی به‌مۆ



سه‌رچاوه: کاری توێژه‌ر پشتبسته به‌به‌نامه‌ی (Arc Gis 10.8)

ئه‌م ته‌وه‌ره‌ش دابه‌شکراوه بۆ چه‌ند لقیك ، به‌م شیوه‌یه:

یه‌که‌م- کاریگه‌ریی شیوه‌کانی پرووی زه‌وی ناحيه‌ی به‌مۆ له‌سه‌ر به‌کاره‌ینانی زه‌وی بۆ نیشه‌جی بوون

له‌ناوچه‌ی توێژینه‌وه‌دا (12) یه‌که‌ی گونیدی و ناوه‌ندی ناحيه‌که‌(1) و (18) یه‌که‌ی حکومی هه‌یه⁽¹⁾، که ئاراسته‌ی گشتی دابه‌شبوونیان پۆژئاوا- پۆژه‌لاته‌ که هاو ئاراسته‌ی دابه‌شبوونی توپه‌کانی ناوپیژنی

¹ (پشت به‌سته به (Arc GIS 10.8) و به‌به‌کاره‌ینانی کۆمه‌له‌ تۆلی Spatial Statistics tools

سەربارى ئەۋەدى بونىيادى جىۋلۇجى ناۋچەى تويۇننەۋە ھۆكارە بۇ سنوردار كىردى بەكارھىنەنى زەۋى ناۋچەكە، بەتايىبەت بەھۇى چەماۋە و درزەكانەۋە، لەنمۇنەى درزى (پىشتە، بەلەسۇ، قەلب، چواردارانى خواروۋ)، كە ھۆكارن بۇ لاۋازىى بونىيادى جىۋلۇجى ناۋچەكە و بەھۇى ئەم درزانەۋە دۆلى قول لەناۋچەكەدا دروست دەبىت، كە ھۆكارن بۇ درزەپىكىردى ئاۋ بۇ ژىر بىنا و پىگاكەن. سەربارى ئەۋەدى چەماۋەى قۇقىزى خۇشك و بەمۇ بەھۇى زۆرى لىژىيانەۋە ناۋچەىكەى فراۋانىان والىكىردوۋە تارادەىكەى زۆر نەتوانرىت بۇ ھىچ پىرۇژەىكە سوۋدىان لى بىندىرىت و (9) گوند ئەكەۋنە ناۋچەى ناچىگىرى تەكتۇنىيەۋە كە پىژەكەيان دەكاتە (69.23%) ى يەكە گوندىيەكانى ناحىيە بەمۇ.

بەگشتى دىار دە ھىلىيەكانى ناۋچەكەىش كە (19) ھىلى پوونن، ھۆكارن بۇ لاۋازىۋونى تەكتۇنىتى ناۋچەكە، ئەمانەش خۇيان لە بەرزى و درز و شكانە وردەكانى ناۋچەكەدا دەبىننەۋە كە بەھۇيانەۋە پوۋبەرى بەكارھىندراۋى زەۋى ناۋچەكە بۇ نىشتەجى بوون كەمبوونەتەۋە.

ب-ئاۋوھەۋا: زۇر جار ئاۋوھەۋاى جىۋمۇرقى ئالەنگارى دروستدەكات لەپىش كەشەى نىشتەجىبووندا، بەجۇرىك ئەم كارىگەرىيە تەنھا لەسەر جەستە و وزەى مروۋى نىيە بەلكو كارىگەرىش ھەىە لەسەر بىرو جۇرى بەرھەم و ھەلى نىشتەجى بوونىش كە ھاندەر يان درزەبىت بۇ فراۋانبوونى يەكەى گوندەكان (1). ئەم فاكترە لەناۋچەكەدا ھىندە فاكترەى جىگىر نەبوون بوۋە ھىندە ھاندەرى كەشەكەردى يەكە گوندىيەكان نەبوۋە، بەۋىيەى كەشى سى مانكى زستانى -ۋەك پىشتەر پوونكراتەۋە-زۆر ساردە، بەھارى باراناۋىيە و پاىزىشى دىسانەۋە بەرەو ساردە، ھەربۇيە لەم جۇرە كەشەدا تۋانايى زەۋى بۇ بەرھەمدان، تۋانايى مروۋى گوندىى بۇ خۇگونجاندىن تىچۋى زۆرى دەۋىت، ئەمەىش لەپال ھۆكارى شىۋەكانى پوۋى زەۋى ناۋچەكەدا ھاندەربوۋە بۇ كەشەنەكەردى يەكە گوندىيەكانى ناۋچەى تويۇننەۋە و دروستكىردى خانۋىش بۇ خۇپاراستن لەكەشى سەرما زۆرى وىستوۋە، ئەمەىش واتاى وايە ئاۋوھەۋا رەگەزىكى تارادەىكە نەرىنىيە بۇ كەشەكەردى قەبارەى گوندەكانى ناۋچەى تويۇننەۋە .

ج-خاك: پاش ئەنجامدانى پىشكىنى تاقىگەى بۇ خاكى ناۋچەكە دىاركەۋتوۋە كە بەھۇى بوونى خاكى قوپىن (قوتىسۇل) ەۋە لە خۇرەلەتى ناۋچەى تويۇننەۋەدا-بە كەۋانەىك لە گوندى پىشتەۋە بۇ گوندى بەپوۋىنى سەروو- زۇر جار بىناكان توشى شەقېردن دەبنەۋە، ئەمەش بەھۇىيەى خاكىكە تۋاناي كشان و چۈنەۋەىكەى زۆرە، ئەمەش بەۋىيەى لەۋەرزى ھاۋىندا خاكە قوپىنە دەچىتەۋەىكە و درز دروست دەكات، بەلام لەۋەرزى باراندا توشى ھەلاۋسان دەبىتەۋە، سەربارى ئەۋەدى ھەر بىرە ئاۋىكى تىارۇبچىت گلى دەداتەۋە و بەھۇىيەۋە زۇر جار بناغەى خانۋەكە دادەپوخىنىت. ھەرۋەھا ناۋچەكە لە لوتى پىكدادانى ھەردوۋ پلىتى (عەرەبى×پارسى) دايە كە بەھۇىيەۋە ناۋچەكە بوۋتە ناۋچەىكەى چالاك بەزەۋىلەرەزە و بەھۇىيەۋە زۇر جار بىناكانى ناۋچەكە دوۋچارى درزىردن دەبنەۋە.

ج-لىژى: پىشت بەست بە نەخشەى (2-4) و خىشتەى (1-4) بۇمان پووندىبىتەۋە كە لە ناحىيەى بەمۇدا بەگشتى لىژىيەكان زۆرن، بەلام ئەۋ ناۋچانەى كە لىژىيان كەمترە لە (15پلە) كە گونجاۋە بۇ بەكارھىنەنى مروۋى جگە لە كشتوكال، زۇرتىر بىنايان لەخۇگرتوۋە و باشتىر شۋىنىش بۇ نىشتەجى بوون، ۋەك چۈنىش پوۋبەرىكى زۆرى ناۋچەكە لىژىيان كەمترە لە (15%) بە پوۋبەرى (110.5كم2) كە دەكاتە)

¹ نۇرس كمال ناجى، دور العوامل الطبيعية في توزيع سكان محافظة واسط للمدة من 1997-2017، كلية آداب، جامعة القادسية، 2017، ص14

77.48٪)ى كۆي زەوى ناوچەى تويژينهوه، ئەمەش واىكردووھ كه دەشت و قەديالە كهەم ليژەكانى ناوچەكه زۆرتريى بىناى تيادروستبكريت، بەلام زۆرجارىش بىناكان دوورن لەيهكتر، ئەمەش بەهوى شيوازى ژيانكردى باوى ناوچەكهوه كه پيوستيان بەزەوى فراوانه بۆ تهويله و خانوو، واتا ليژيى لەناحيهكهەدا هاندەرى دروستكردى يەكهى نيشتهجيپوونە بەمەرجى دووركەوتنەوه لە ديارده هيليهكان.

خشتهى (1-4)

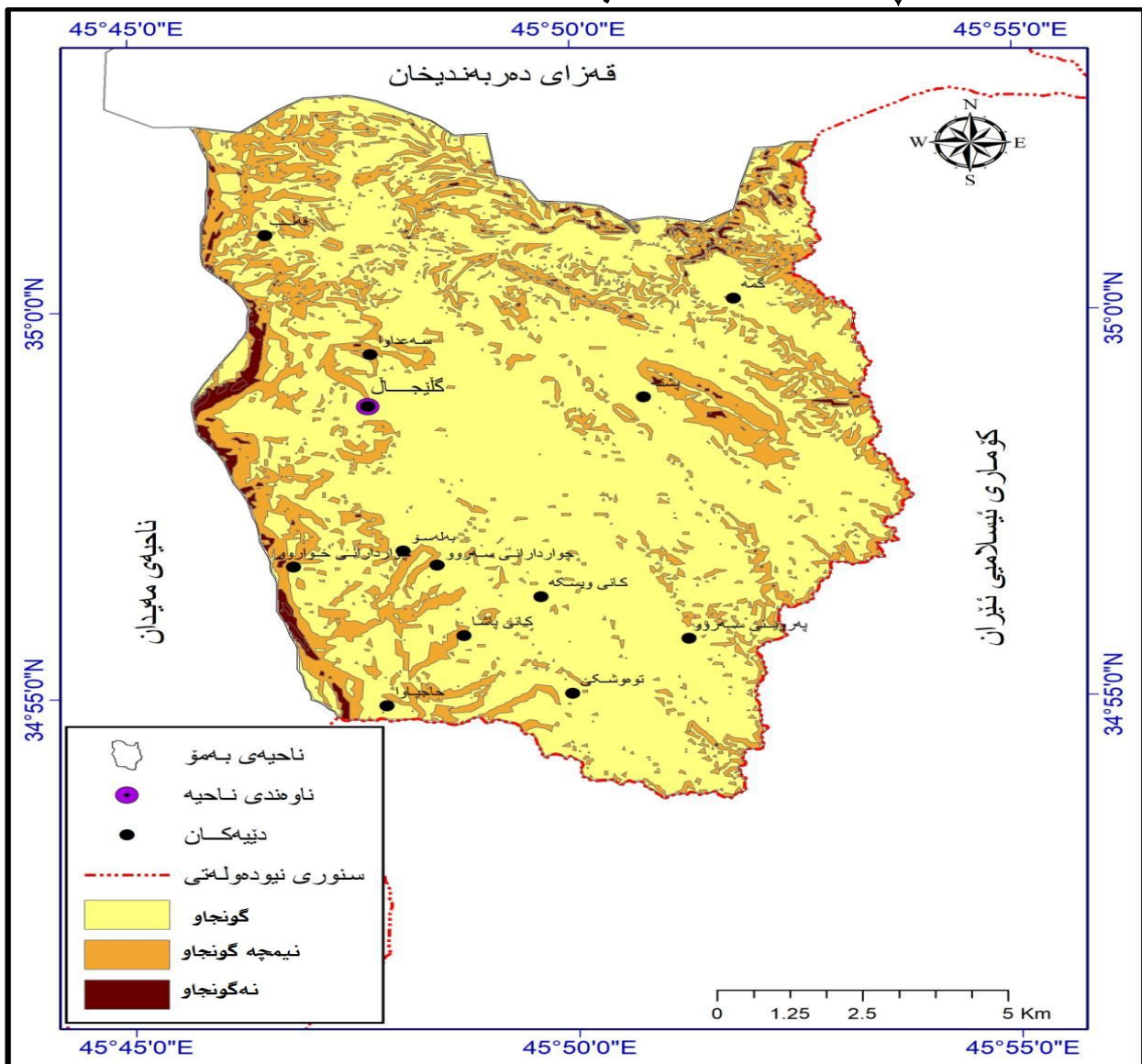
گونجاوى زەوى بۆ چالاكيه مروييهكان

–	گونجاو	نيمچه گونجاو	نەگونجاو
پووبەر	110.5	24.1	8
پيژە لەكۆي پووبەر	77.48	16.90	5.61

سەرچاوه: كارى تويژەر پشت بەست بەخشتهى (2-4)

نەخشەى (2-4)

رادەى گونجاوى زەوى بۆ چالاكيهكانى مرۆڤ لەناحيهى بەمۆ



سەرچاوه: كارى تويژەر پشتبەست بە نەخشەى بەرزونمى ناوچەكه و چەندجاری سەردانى تويژەر بۆ ناوچەكه.

سەبارەت بە تەرزەكانى دابەشبوونى نشىنگە مۇيىيەكانى ناوچەى تويۇزىنەوەش، ئەوا پىشت بەست بە تىيىنىكىردنى تويۇزەر، بەويىيەى بەباشى شارەزا ناوچەى تويۇزىنەوەكەى بوو، بەگشتى دوو تەرزى دابەشبوونى تىيىنىكىردوو، ئەوانىش:

1- تەرزى ھىلىيى: ھۆكارى شىوگرتنى ئەم تەرزە لە ناحىيەى بەمۇدا رىگەى مەرزى پىشتەيە، سەربارى ھەنىك لە پووبارەكانى وەكوچەمى پىشتە، كە لەسەر ئەم رىگەيە گوندەكانى پىشتە، گلىجال، بەلەسو دروستبوون، كە دەكاتە (23.07%) كۆى يەكە گوندىيەكانى ناوچەى تويۇزىنەوە و ئەم گوندانە دەكەونە دامىنى چياكانەو و لەسەر دەشتىكى نىمچە فلات دروستكراون، ئەمەش واىكردوو دانيشتوانەكەى بتوانن كشتوكال ئەنجام بەدن، مەر و مانگايىش بەخىوبەكن.

2- تەرزى بلاو: ئەم تەرزە لە ناحىيەى بەمۇدا بەھۆكارى كەمى زەوى بو نىشتەجى بوون و پەرتى سەرچاوەكانى ئاوەو دروستبوو، ئەم تەرزە لەژىر كارىگەرى بنەما جيو مۇرفىەكاندا تايبەتمەندى دابەشبوونى يەكەكانى ناحىيەى بەمۇيە و بەگشتى (10) گوند دەكەونە نيو ئەم تەرزەو، و اتا بەرپۇزەى (76.92%) يەكە گوندىيەكانى ناوچەكە، كە پىكىدىن لەگوندەكانى: ((سەعداوە، گمە، سەعداوە، چواردارانى سەروو، چواردارانى خواروو، كانى پاشا، كانى وەيسكى، تەو و شكى، حاجياوا، بەروين)) . پىشتەست بەخىشتەى (2-4) بۇمان پووندىيەتەو كە تەنھا (5) گوندى ناوچەى تويۇزىنەوە نزيك چۆمەكان دروستكراون كە ئەوانىش گوندەكانى ((كانى وەيسكى، كانى پاشا، تەو و شكى، سەعداوا، پىشتە))، كە رپۇزەى (38.46%) كۆى گوندەكانى ناوچەى تويۇزىنەوە پىكىدىن، لەكاتىكدا ژمارەى ئەو گوندانەى لەسەر كردهكان دروستكراون برىتىن لە (2) گوند كە ئەوانىش گوندەكانى ((چواردارانى سەروو، چواردارانى خواروو)) ن بەرپۇزەى (15.38%) كۆى نشىنگەكانى ناوچەى تويۇزىنەوە، وە نشىنگە چيايەكانى ناوچەى تويۇزىنەوەيش برىتىن لە (6) نشىنگەى گوندىيە كە (46.15%) كۆى نشىنگەكانى ناوچەكە پىكىدىن كە برىتىن لەگوندەكانى: ((بەلەسو، بەروين، حاجى ئاوا، گمە، قەلپ و گلىجال))⁽¹⁾.

خىشتەى (2-4)

دابەشبوونى نشىنگە مۇيىيەكان بەپىيى سىروشتى شىوہكانى پووى زەوى

نشىنگە	ژمارە	نشىنگە/گوند	رپۇزە %
نشىنگەى نزيك چەم و كانياو	5	كانى وەيسكى، تەو و شكى، كانى پاشا، سەعداوا، پىشتە	38.46
نشىنگەى گرديى	2	چواردارانى سەروو، چواردارانى خواروو	15.38
نشىنگەى چيايى	6	بەلەسو، تەو و شكى، بەروين، حاجى ئاوا، گمە، قەلپ و گلىجال	46.15
كۆ	13		99.99

سەرچاوە: كارى تويۇزەر پىشتەست بە:

- 1- حكومەتى ھەرىمى كوردستان، وەزاراتى شارەوانى و گەشتوكوزار، سەرۇكايەتى گشتى شارەوانى پارىزگاي ھەلەبجە، شارەوانى ناحىيەى بەمۇ، داتاي بلاونەكراو، 2021
- 2- سەردانى مەيدانى تويۇزەر بۇناوچەى تويۇزىنەوە، لەبەروارى 2021/7/20

⁽¹⁾ گلىجال: لەتەواوى ئامارە بەردەستەكانى تايبەت بە ناحىيەى بەمۇ، گلىجال كە ناوہندى ناحىيەى بەمۇيە، ھەر بە گوند ھەژماركراو نەك وەكو ناھندىكى شارنشىنى، چونكە تاوہكو ئىستاش لە ئامارەكاندا ھەر بەگوند ھەژماركراو .

ههروهه ها به پيی خشتهی (3-4) و نه خشی (3-4) پرونده بیتهوه که له ناحیهی به مودا دوو یه که ی گوندیی ده که ویتنه ناوچهی جیگیریی مۆرفو دینامیکییه وه به ریزهی (9.39٪) ی یه که گوندیییه کان، وه (26.15٪) ی یه که گوندیییه کان ده که ونه ناوچهی نیمچه جیگیره وه و (64.44٪) ی گونده کان ده که ونه ناوچهی نا جیگیریه وه، ئەمەش ناماژهی ناشاره زایی خه لکی ناوچه که یه له نیشته جیبون له ناوچه مه ترسیداره کانی ناحیهی به مۆ و کاریگری ئەم هه له نیشته جیبونه له سه ر دانیشتانی ناحیه که به پرونی دیاره.

خشتهی (3-4)

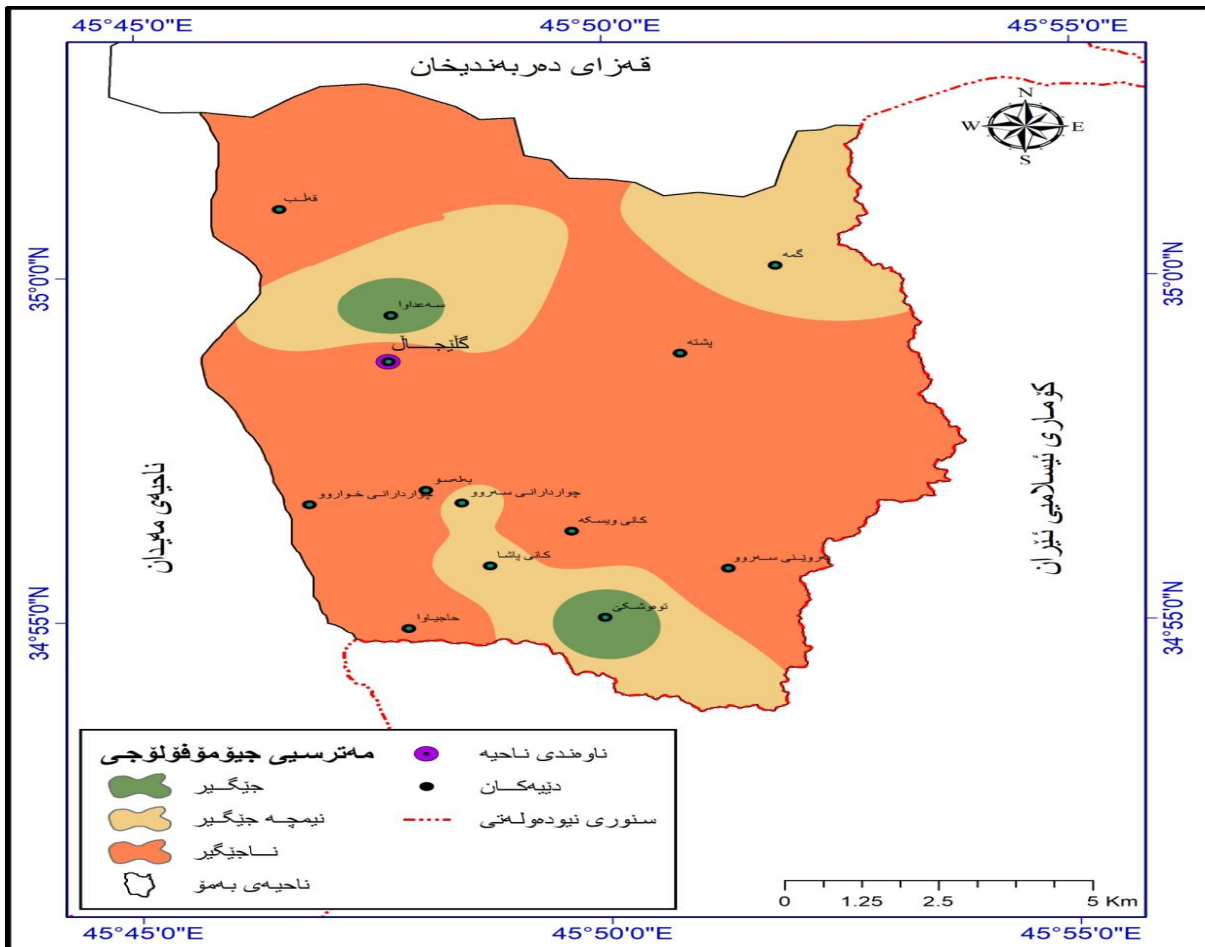
پۆلینی نشینگه مۆیییه کان به پيی هه بوونی مه ترسی جیومۆرفی

ناجیگیر	نیمچه جیگیر	جیگیر	-
کانی وه یسکی، پشته، چواردارانی خواروو به له سو، به پروین، حاجی ناوا، قه لپ و گلنجال	گمه، چواردارانی سه رووو، کانی پاشا	توو و وشکی، سه عداوا	یه که ی گوندیی
91.9	37.3	13.4	پووبه ر
64.44	26.15	9.39	ریزه ی جیگیریی له کۆی پووبه ری نیشنگه کان

کاری تویرزه ر پشت به ست به نه خشی (3-4) و به رنامه ی Arc GIS 10.8

نه خشی (3-4)

پۆلینی نشینگه مۆیییه کان به پيی هه بوونی مه ترسی جیومۆرفی



سه رچاوه: کاری تویرزه ر پشت به ست به خشتهی (2-4) و به رنامه ی (Arc GIS 10.8) و توئی

-Spatial analyst IDW -Classification .

وینەى (1-4)


ئەلبومى مەترسىيە جیۆمۇرفیەكان لەسەریەكە مرۆییەكانى ناحیەى بەمۇ

وینەى (2-1-4)

وینەى (1-1-4)



بەرورارى 2022/3/24



بەرورارى 2021/6/15

وینەى (4-1-4)

وینەى (3-1-4)



بەرورارى 2021/6/15



بەرورارى 2021/6/15

وینەى (5-1-4)

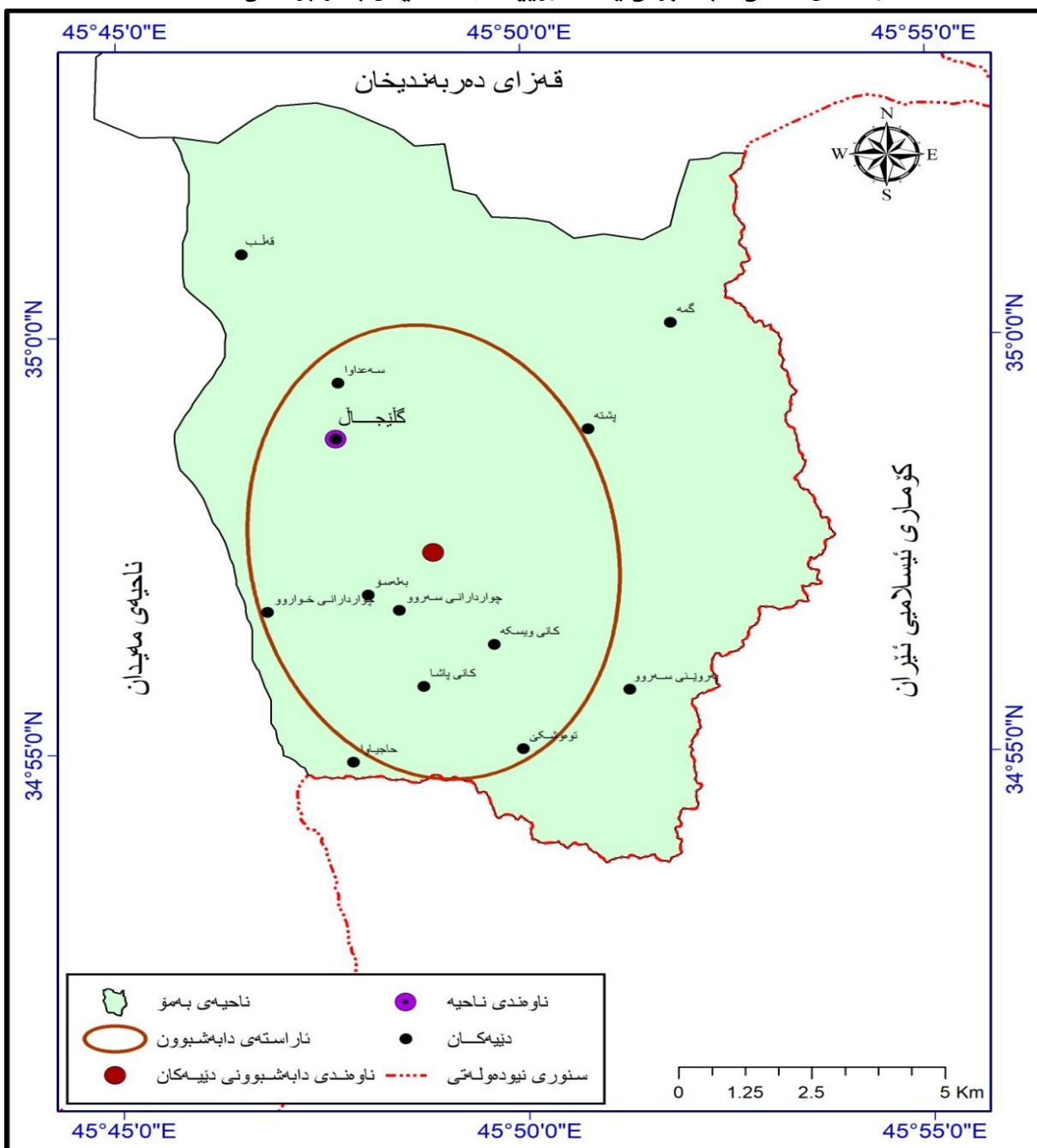


بەرورارى 2021/6/15

هه ره ها به پي ئه وه ي له نه خشه ي (3-4) هاتوه ، دياركه توه كه جيومورفي كاريگهري هه يه له سه ر ئاراسته ي نيسته جيپووني دانيشتواني ناحيه كه ، به جوريك له ريگه ي به كارهيئاني لاداني پيوه ربي هيلكه يي (Standard Devitional Eliipse) له به رنامه ي (Arc GIS 10.8) بومان دياركه وتوه كه شيوه ي دريژبون وه ي هيلكه يي يه كه گوندييه كان به به راورد به دابه شبووني جوگرافيانه يان نزيكه له ته رزي بلاوه وه ، به جوريك له باشوري رورئاواوه به ره و باكوري رورژه لاته به گوشه ي (32) پله .

نه خشه ي (4-4)

ئاراسته ي گشتي دابه شبووني يه كه مرويه كان له ناحيه ي به مو بوسالي (2022)



سه رچاوه : كاري تويژهر پشت به ست به رنامه ي (Arc GIS 10.8) و تولى

-Measuring geographe Distribution Mean Center , Divection I distribution

هەرچی تایبەتیشە بە چەری دانیشتوانی ناوچەى توێژینه‌وه‌وه ئه‌وا به‌جیبه‌جی‌کردنی یاسای دۆزینه‌وه‌ی چەری دانیشتوان دیارکەوتوو، که چەری دانیشتوانی ناحیه‌ی به‌مۆ بۆسالی (2022) برتییه (5.50 که‌س/کم‌2) کۆی ژماره‌ی دانیشتوان⁽¹⁾

چەری دانیشتوان = -----

رووبه‌ری هه‌مان ناوچه

785⁽²⁾

چەری دانیشتوانی ناحیه‌ی به‌مۆ = -----

142.6

واتا چەری دانیشتوانی ناحیه‌ی به‌مۆ = 5.50 که‌س/کم‌2

دووم: کاریگه‌ری شیوه‌کانی پروی زه‌وی له‌سه‌ر چالاکیه‌ کشتوکالیه‌کانی ناحیه‌ی به‌مۆ

ئه‌مه‌ش دابه‌ش ده‌بی‌ت بۆ دوو جۆر، ئه‌وانش:

1- چالاکیه‌ کشتوکالیی:

پشت به‌ست به‌ نه‌خشه‌ی (4-5) و خشته‌ی (4-4) دیارکەوتوو که زه‌وی گونجاو بۆمه‌به‌ستی کشتوکال[ٔ] پێژه‌که‌ی ده‌گاته‌ نزیکه‌ی (88.5%) ی زه‌ویه‌کانی ناوچه‌ی توێژینه‌وه‌ به‌ رووبه‌ری (126.2 کم‌2)، واتا پروی زه‌وی ناوچه‌که‌ هانده‌ری گه‌شه‌ی کشتوکالییه‌ گه‌ر لایه‌نی مروییش به‌هه‌مان هیزه‌وه‌ هانده‌ربن. به‌لام له‌هه‌مان کاتدا پشت به‌ست به‌خشته‌ی (4-6) بۆمان روونده‌بی‌ته‌وه‌ که له‌کاتی ئیستادا رووبه‌ری به‌کاره‌یندراو بۆ کشتوکال[ٔ] له‌ ناحیه‌ی به‌مۆدا برتییه‌ له‌ (13.3 کم‌2) که ده‌کاته (9%) ی کۆی زه‌وی ناحیه‌که‌، واتا ته‌نها به‌شیکی که‌می زه‌وی گونجاو بۆ کشتوکال[ٔ] له‌ناوچه‌که‌دا له‌کاتی ئیستادا کراوه‌ته‌ کشتوکال[ٔ] و ئه‌و‌یت به‌جیبه‌یندراوه‌ به‌رووبه‌ری (112.91 کم‌2) له‌زه‌وی کشتوکالیی له‌ناحیه‌ی به‌مۆ که‌ شیاوه‌ بۆ کشتوکال[ٔ] هیشتا به‌کارنه‌هیندراوه‌. دیارترین ده‌شته‌کانی ناوچه‌که‌یش که‌ بڕه‌ری کشتوکالیی ناوچه‌ی توێژینه‌وه‌ن بریتین له‌ ده‌شته‌کانی: (داره‌لار، که‌پرگه‌، گلیجال[ٔ]، ناوه‌ال[ٔ]، ته‌په‌ریقنه‌، هارگه‌ل، کانی که‌ل...هتد).

پروکاری سروشتی خاکی کشتوکالیی له‌ ناوچه‌ی توێژینه‌وه‌دا ده‌گه‌رپه‌ته‌ بۆچه‌ندین هۆکاری سروشتی و مرویی که‌ پیکه‌وه‌ که‌شیکی گونجاویان بۆ ئاراسته‌کردنی خاک پیکه‌یناوه‌ و گرنگترینیان: (به‌رزونزمی، په‌لی لیژی، ئه‌ستوری خاک، پیکه‌اته‌ی خاک، پیتی خاک و سه‌رچاوه‌ی ئاو)، سه‌رباری هۆکاره‌ مروییه‌کان له‌ به‌هیزکردن یاخود لاوازکردنی خاک به‌شیوه‌ی له‌وه‌راندنی بیسه‌ره‌رشت و کیلانی نادروست و زه‌وی سوتاندن و ئاودانی هه‌له‌ و په‌یره‌ونه‌کردنی خولی کشتوکالیی و به‌کاره‌ینانی نازانستیانه‌ی په‌یینی کیمیایی و دژه‌میروو، سه‌رباری هه‌له‌ کیلان[ٔ] وه‌مووسال[ٔ] کیلان[ٔ] و نه‌چاندنی به‌ره‌م به‌پیی گونجاوی جۆری خاکه‌که‌ بۆ تۆوه‌ داچیندراوه‌که‌ له‌ناوچه‌ی توێژینه‌وه‌دا، که‌ پیکه‌وه‌ خاکی ناوچه‌که‌ به‌ره‌و له‌ناوچه‌ی ته‌واو ده‌بن.

¹ (خلیل اسماعیل محمد، قضاء خانقین دراسة فی جغرافية السكان، مطبعة العانی، بغداد، 1977، ص29.
² پارێزگای هه‌له‌بجه، قه‌زای مه‌له‌بند، ناحیه‌ی به‌مۆ، زانیاری گونده‌کان به‌پیی خزمه‌تگوزاری بۆسالی (2021).

وینەى (4-2)

چالاکى كشتوكالىي / گلنجان



بهروارى 2021/7/20

وینەى (4-3)

چالاکى كشتوكالىي / گلنجان



بهروارى 2021/6/15

سەربارى زۆرى پووبەرى زەوى كشتوكالىي لەناحىەى بەمۇدا بەلام بەهۆى ئەوہى پووبەرى دەشتەكانىي پچرپچر دابەشبوونە ئەمە واىكردوووہ لەپووى بەرھەمى داچاندنەوہ لاوازين، ھەربۆيە زۆرىك لەدانىشتوانى ناوچەكە پەنا بۇ داچاندنى بەرھەمى بەھارەى وەكو نىسك و نوک وگەنمەشامى و بەرھەمى ھاوینەى وەكو بىستانى شووتى و كالك و ترۆزى دەبەن، سەربارى سەوزە لەسنورىكى بچوكدا بەشيوہى خۇ بژيوپى .

سەربارى ھەموو ئەمانە كشتوكالى ناوچەى تويزىنەوہ ئەنجامگىرى بارودۇخى ئاووہەوايى جىومۇرفىي ناوچەكەيە، بەتايبەت لەپووى بېرى بارانى داباريو، بەوپيپيەى پيشتر زانيومانە ناوچەى تويزىنەوہ دەكەويتە چوارچيوہى ھەريمى ئاووہەوايى (CSA) يەوہ كە ناوچەى شاخاوى لەچوارچيوہى ھەريمى ئاووہەواى دەرياي ناوہراستە و بېرى بارانى سالانەى نزيكەى (838ملم)ە، كەواتە ئاووہەوا يارمەتيدەرە بۇگەشەى كشتوكالىي لەناوچەكەدا وەك چۆن پلەى ليژىي و دەشتە بەپيتەكانى ھۆكارى فراوانىي توانايى بەرھەمدانى كشتوكالە لەناوچەكەدا، بەلام مروقۇ پۆلىكى لاوازي لەم پرۆسەيەدا گىرايەوہ .

بەگشتى چالاکى كشتوكالى و پووى زەوى ناوچەكە پەيوەندييەكى راستەوانەيان ھەيە، لەگەل زيادبوونى پووبەردا چالاکى كشتوكالىيش لەناحىەكەدا زياتر دەبيت .

پشت بەست بەخشتەى(4-4) پووندىيەوہ كە پووبەرى زەويە كشتوكالىيەكانى ناحىەى بەمۇ بريتيە لە(126.2كم2)، ھەروہا پەيوەندييەكى بەھيز ھەيە لەنيوان بوونى مەترسى جىومۇرفى و بەكارھينانى زەوى بۇ كشتوكالەوہ، بەوپيپيەى بەشيكى زۆرى گوندىەكان دەكەونە ناوچەى ناجيگىرى لافاوو مۇرفۇ دىناميكي، ھەربۆيە لەسەر حسابى يەكە گوندىيەكان، زەوييە كشتوكالىيەكان بەردەوام فراوانتردەبن، بەجۆرىك (21.4٪)ى زەويە كشتوكالىيەكانى ناحىەى بەمۇ لەسنورى ناوچەى ناجيگىرى مۇرفۇ دىناميكي دان، ئەمەش رەخسيئەرى ھەليكى باشى دابىنکردنى زەوى كشتوكالىيە لەناحىەى بەمۇدا ، چونكە پەيوەندى ناجيگىرى و بەكارھينانى زەوى بۇ كشتوكال پەيوەندييەكى راستەوانەن، بەوپيپيەى كشتوكال پيويسىتى بەزەوى فراوان و ئاوہ، ئەم دوو بنەمايەيش لەناوچە جيگىرەكانى ناحىەكەدا دەستەبەرە كە پووبەريان (77.3كم2)يە .

خشتهی (4-4)

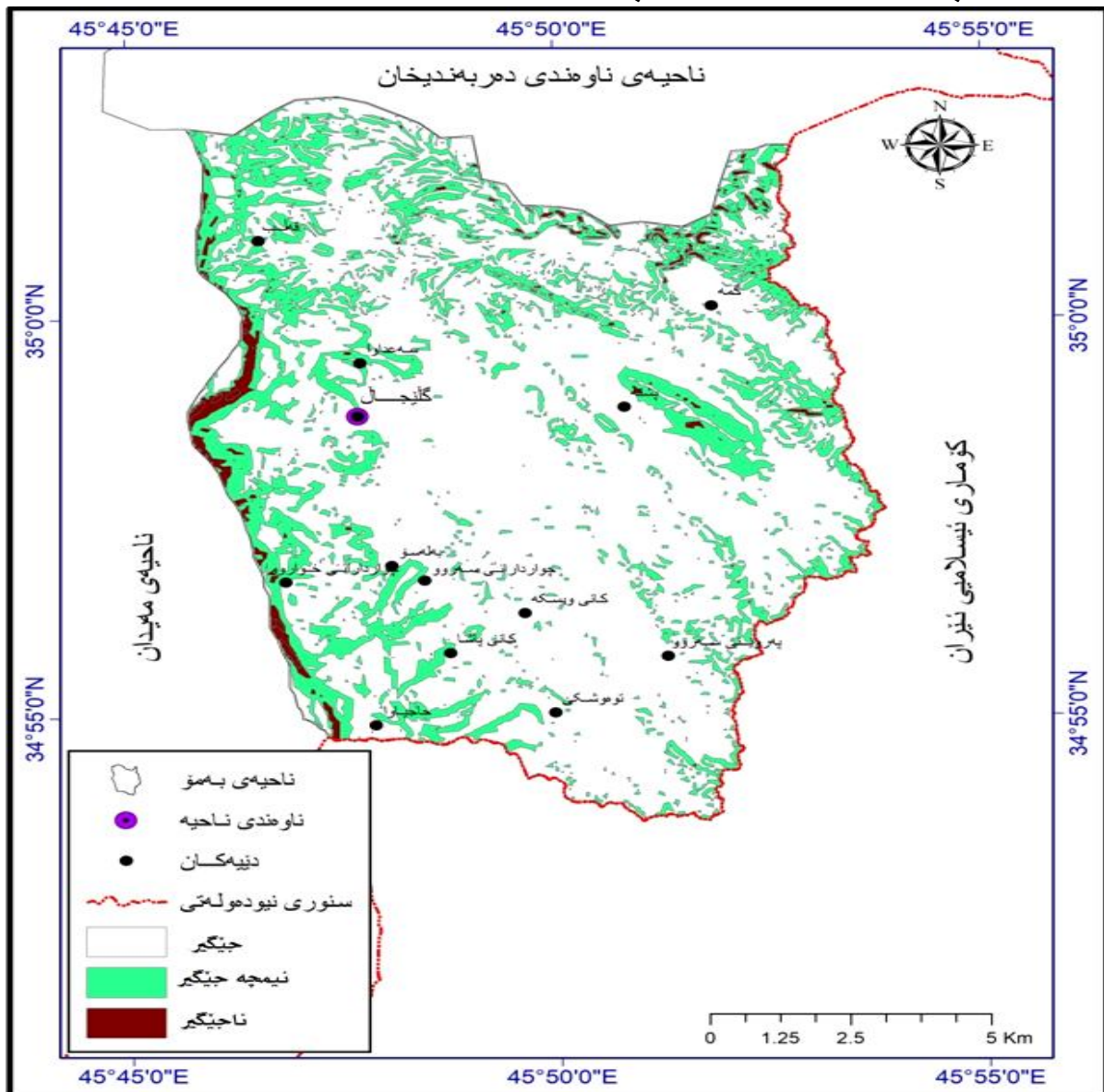
پۆلینی زهویه کشتوکالییهکان به پینی هه بونی مهترسیه جیۆمۆرفییهکان له ناحیهی بهمۆ

ناجیگیر	نیمچه جیگیر	جیگیر	-
21.4	27.5	77.3	پووبهری زهوی کشتوکالیی
16.97	21.79	61.24	پیزهی جیگیری له کۆی زهوی کشتوکالیی %

سهراوه: کاری توپزهر پشت بهست به نهخشهی (4-5) بهرنامهی Arc GIS 10.8

نهخشهی (4-5)

پۆلینی زهویه کشتوکالییهکان به پینی هه بونی مهترسیه جیۆمۆرفییهکان له ناحیهی بهمۆ



سهراوه: کاری توپزهر پشت بهست به بهرنامهی Arc GIS 10.8 و

- حکومهتی ههریمی کوردستان، وهزارهتی کشتوکال و سهراوهکانی ئاو، بهرپوهبهرایهتی گشتی کشتوکالی ههلهبجه، هۆبهی کشتوکالی ناحیهی بهمۆ، داتای بلآونهکراوه، 2022

به‌پيښه له ناحیه‌ی به‌مؤدا سیستمی یه‌ک جوړ به‌رهم پېروده‌کهن که به‌گشتی یان له‌زستاندا به‌رهمه‌کانیان داده‌چینن یان به‌هار، هه‌ربویه له‌وهرزه‌کانی تردا که زه‌وییه هیچ گژوگیایه‌کی پیوه‌نییه و به‌ناسانی دووچاری پرؤسه‌ی رامالینی خاکه‌که‌ی ده‌بیته‌وه، به‌مه‌یش خوړاکه‌ی پرووی خاکی ناوچه‌که لاوازه‌بیته و له‌کاتی داچاندنا به‌رهمیکی نه‌وتوی نادات⁽¹⁾.

2- چالاکی شوانکاره‌یی

ناوچه‌ی توپژینه‌وه به‌گشتی ناوچه‌یه‌کی لیژ و نیمچه شیداره، نه‌مه‌ش وایکردوه گژوگیای ستیپسی تیدا زالبیته. پشت به‌ست به‌خشته‌ی (4-5) پرونده‌بیته‌وه که پروبه‌ریکی باشی ناوچه‌ی توپژینه‌وه به‌که‌لکی کشتوکالیی نیات، هه‌ربویه باشتین له‌وهرگه‌یه بو‌به‌خپوکردنی مالآت، به‌پژیه‌زیکه‌ی (58.2٪) پروبه‌ری ناوچه‌که، واتا پروبه‌ری مه‌پرعاکان له‌نیستای ناوچه‌ی توپژینه‌وه‌دا بریتیه له (83 کم2) له‌زه‌وی له‌کوی (126.21 کم2) له‌زه‌وی کشتوکالیی، واتا پروبه‌ری مه‌پرعاکان (65.76٪) ی زه‌وییه کشتوکالییه‌کان و (58.20٪) ی کوی زه‌وییه‌کانی ناحیه‌ی به‌مؤ پیکدینن، نه‌مه‌یش دیارخه‌ری په‌یوه‌ندی مه‌پرعاکانه به‌ پرووی زه‌وی ناحیه‌ی به‌مؤوه.

پشتبه‌ست به‌خشته‌ی (4-4) بو‌مان پروونده‌بیته‌وه که (6300) سهر مه‌ر و (2395) سهر مانگا، (1820) سهر بز و (37) گویدریژ له‌ناوچه‌که‌دا هه‌یه، که مه‌ر پله‌ی یه‌که‌می گرتووه له‌م پرووه‌وه. نه‌م پروبه‌ره زوره‌ی له‌وهرگا (مه‌رعا) پشتبه‌سته به‌ شیوه‌کانی پرووی زه‌وی ناوچه‌که، نه‌مه‌یش هاندەر بووه بو‌ گرنکیدان به‌به‌خپوکردنی مالآت له‌ناوچه‌ی توپژینه‌وه‌دا. به‌لام له‌لایه‌کی تره‌وه زوری ژماره‌ی بز و مانگا له‌ناوچه‌که‌دا هوکاره بو‌ دروستکردنی گوشاریکی زور له‌سهر زه‌وی ناوچه‌که له‌شیوه‌ی پروتاندنه‌وی له پرووه‌که پوښاک و کوتاندنه‌وی زه‌ویه‌که‌ی و که‌مکردنه‌وی کونیله‌کانی و ناماده‌کردنی خاکه‌که‌ی بو‌ رامالپان، سه‌رباری نه‌وه‌ی دهرخواردان و نه‌هیشتنه‌وه‌ی چار و سرووتی زه‌وییه کشتوکالیه‌کانش به‌هاوتای گژوگیای مه‌پرعاکان هوکاری لاوازبوونی خاکه له‌پرووی ماده‌ی نه‌ندامییه‌وه، نه‌مه‌ش فاکتوره بو‌ رامالینی خاکی ناوچه‌که، به‌تایبته له‌ساله وشکه‌کاندا، واتا په‌یوه‌ندی نیوان چالاکی شوانکاره‌یی و شیوه‌کانی پرووی زه‌وی ناحیه‌که په‌یوه‌ندییه‌کی پیچه‌وانه‌یه. باشتین کاریک بکریته بو‌ پرگاربوون له زیانگه‌یاندن به‌م زه‌ویانه بریتیه له هاندانی جوتیاره‌کان بو‌ نه‌نجامدانی پروژهی جته و شه‌هر بو‌ مالآته‌کانیان، له‌گه‌ل که‌مکردنه‌وه‌ی په‌نابردنه‌به‌ر دهرخواردانی چار و پیشه‌کی‌شکردنی گژوگیای کیوی، به‌م پیگه‌یه پرووی زه‌وی ناوچه‌که‌ش له‌رامالین ده‌پاریزیت و به‌رهمی خاکیش زیادترده‌بیته.

(1) به‌هوی نه‌بوون داتای ورد و تایبته به به‌رهمه کشتوکالیه‌کانی ناوچه‌که‌وه له به‌پړوه‌به‌رایه‌تیه‌کانی ناحیه‌ی به‌مؤ هه‌ربویه نه‌مانتوانیوه شیکاری زیاتری نه‌م بواره بکه‌ین.

خشتەى (4-5)

ژمارەى ئاژەل لەسەر ئاستى گوندەکانى ناحیەى بەمۆ بۆسالى (2021)

ناوى گوند	مەپ	بزن	مانگا	ولاخى سوورى
بەرۆين	350	100	200	4
بەلەسۆ	200	30	200	1
چواردارانى سەرۆ	0	0	0	0
چواردارتنى خوارۆ	0	0	0	0
تووه وشكى	200	40	100	2
پشتە	800	250	480	8
كانى پاشا	650	400	100	5
حاجى ئاوا	0	0	0	0
كانى وەيسكى	0	0	15	0
گمە	750	500	700	5
سەعداوه	0	0	0	0
قەلپ	300	200	100	2
گليجان	3050	300	500	10
كۆ	6300	1820	2395	37
پيژە %	59.7	17.2 %	22.7	0.35%

سەرچاوه: كارى تويژەر پشتبەست بە: پاريزگاي هەلەبجە، قەزاي مەلەبەند، ناحیەى بەمۆ، ژمارەى ئاژەل و جۆرى ئامپرو خانوو هۆلى كشتوكالى لەسەر ئاستى گوندەکانى بەمۆ بۆسالى 2021.

سپيەم: كارىگەريى شيۆەکانى پووى زهوى لەسەر كانزاكارىيى و پيشەسازىيى لەناوچەى تويژينەوه
چالاكىيى كانزاكارىيى و پيشەسازىيى پاىەيەكن لەپاىەكانى ئابوورى ناوچەى تويژينەوه. بەشيكي زۆرى دانىشتوانى ناوچەكە لەپال چالاكىيى كشتوكاليدا بەچالاكىيى ئابورىيى سەردەميانەوه سەرقالن، كە خويان دەنويين لە:

1- كانزاكارىيى

ناوچەى تويژينەوه دەكەويته ئەو ناوچە خشاوهى كە دروست بووه لەپيكاھاتەى جيۆلۆجى ئالۆزو جۆراوجۆرو بەيەكداجوو، ئەم پيكاھاتە جيۆلۆجىيەش پيكديت لەبەردى نيشتەنى دەولەمەند بەكانزا، كە پيژەيەكى باش كانزاي فلزى و نافلزى جۆراوجۆرى تيداىە. لەنيو سنورى ناوچەى تويژينەوهدا بەهوى بوونى بەردى نيشتەنى چەندىن كانزاي فلزى هەيە. نيشتوو جۆراوجۆرەكان پووبەريكى بەرفراوانى لەئاوژيلى بەمويان داپوشيوه، بەتيپەپوونى كات دەبيته هوى بەرزبوونەوهى پيژەى ئوكسيدهى كانزاكان لە پووى زهوى ناوچەكەدا، و زۆرينەى ئەو مەوادانەش لەنزىك ناوچە تەنكەكان و ئاورپيژگەى پووبارەكاندا دەنيشن . بپيكي زۆر لەجۆرەكانى بەردى گۆراو لەناوچەكانى گمە و سەعداوه و گليجاندا هەيە، لەوانەش: (گرنيشيست، ميگماتايىت) . هەرۆهەا بەردى نيشتوو جۆراوجۆريش لەزۆربەى خاكي ناوچەكەدا

دەبىندىيىت، لەوانەش: (دۆلومايت، كلس، بەردى لم) ىن وھەندىك كانزاي تر، كە دەولەمەندىن بە(كاليسۆم، مەگنسىۆم، ئوكسىدەكانى ئاسن). ئەم مەوادە نىشتوانە رېژىيەكى بەرز پىكدىنن لەكۆى ئە ونىشتەنيانەى دەگويزىنەو بەھۆى پروبارەكانى ناوچەكەو، ئەمەش دەبىتتە ھۆى بەرزكردنەو ھى چىرى رېژى ئە و نىشتوانە و زيادكردنى چىرى ئە و رەگەزانەى تىادايە لەوانەش: (كالسىۆم و مەگنسىۆم و ئوكسىدەكانى ئاسن). ئەم مەوادە نىشتوانە رېژىيەكى بەرز پىك دەھىنىت لەكۆى ئە و نىشتەنيانەى دەگويزىتەو بەھۆى لقە پروبارەكانى ناوچەكەو. ئەمەش دەبىتتە ھۆى بەرزكردنەو ھى چىرى رېژى ئە و نىشتوانە لە خاكى ناوچەكە و دواترىش زيادكردنى چىرى ھەمان ئەم رەگەزانە لەئاوى ناوچەكەدا .

لە ناحىەى بەمۇدا قورە سوورە لەچەند ناوچەكەدا بەرچا و دەكەوئىت، بەتايبەت لە نىك گوندەكانى سەداو و پىشتە كە پىكەو لىنەرى چىنە بەردەكانە و دروستبونى بەرئەنجامى شىبونەو ھى ئاويە، سەربارى بوونى كانزاي گلەسەر (طين خاوة Bentonite) لەھەندىك ناوچەى گلىجال و بەرپوئىن كە ھەر لەكۆنەو بۇ شتن و پاككردنەو بەكارھاتو. لەزۆربەى ناوچەى تويزىنەو ھى پىكھاتەكانى زەمەنى چوارەم و نىشتەنيە نوپىەكان ھەن كە تارادەيەكى زۆر سويدان لىوەرگىراو بۇ دروستكردنى خانوو، سەربارى نىشتەوكانى زەمەنى سىيەم كە گومان دەكرىت سەرچاو ھى نەوتى زۆرباشيان تىادايىت، ھەرەھا بوونى خاوى ئاسن لەنيوان گلىجال-بەلەسو. دياركەوتنى ئەم كانزايانە لەناوچەكەدا بەگشتى پەيوەندە بە پرۆسەكانى رامالين و كەشكارىيەو، كە كانزاكانيان ديارخستو و لەھەندىك ناوچەى دىكەدا نىشتاندويانە، سەربارى پرۆسەكانى شىكردنەو بەئوكسىدبون كە كارىكردۇتەسەر دەرختنى كانزا قورپنەكانى ناوچەى تويزىنەو. بەكارھىنانى زانستى جىومۇرقى بۆمەبەستى كانزاكارىيە لەناوچەكەدا، بەمجۆرەيە:-

۱- بۇ دۆزىنەو ھى نەوت

زۆرىنەى كانەكانى ناوچەى تويزىنەو دەكەونە نيۇ پىشتىنەى ناچىگىرەو و ناراستەيەكى تەوەرەيى ھەيە لە باكورى خۇرئاو و بەرەو باشورى خۇرھەلات كە دەناسرىتەو بە پىشتىنەى زاگروسى كارتىكراو بەجولەى ئالىى بۇ پىكھاتنى چىياكان، بەجۆرىك لەسەردەمى مايوسىندا كارىگەريەكەى گەيشتە ترۆپك و ئەم پىشتىنەيەيش داپوشراو بە چەندىن گرد و چىا و ئەمانەيش بە كۆمەلىك پروبار و جۆگەلە دەپردين و بەپىكھاتە نوپىەكان شوپنەوارى پروبارە كۆنەكانيان داپوشىو كە نىشانەى بوونى نەوتن لەژىر خاكى ئەم ناوچەيەدا، بەتايبەت لەبەشى خۇرھەلاتى ناوچەكەدا.

تويزىنەو ھى پىكھاتە جىولۇجىيەكانى ناوچەكە پىشتەستە بە جۆرى بەردەكان و كانزاكانى و دابەشبوونى جوگرافىانەيان، واتا گرنگى جىولۇجىيە چىنەكانى پەيوەندە بە كانزاي نيۇ بەردەكانەو، بۆنمۇنە بەردە كلسىەكانى ناوچەى بەرتەنگ لە گوندى بەرپوئىن ناوچەكە دەولەمەندىن بە پتروئىل ، سەربارى ئەو ھى خاكى ناوچەكە بۆماو ھەكى زۆر ئاوى دەرياي تشىس داپوشى بوو، ئەمە بوو ھۆى ئەو ھى بەردى دايك(بەردى تفل و مارل) دروستبن، بەتايبەت لە پىكھاتەكانى بالەمبۇ و كۆلۇشدا- بەشى خۇرھەلاتى گوندەكانى گلىجال، قەلپ، چواردارانى سەروو، كانى وەيسكى، كانى پاشا و توو و شكى دەگرىتەو- كە ئەگەرى زۆرە يەدەگىكى زۆرباشى نەوتيان تىدايىت، سەربارى نىشتنى چىنى بى كونيەى وەكو مارل و بەردى خوى و ھەنى جۆرى بەردى چىرى، كە خوى لەخوى دەبىننىتەو و پىشبنى دەكرىت يەدەگىكى باشى غازى سروشتيان تىدايىت. سەربارى بوونى شكانى بەمۇ و چەماو ھى قوقزى پىشتە، كە دىسانەو ھۆكارىكى

بنچینه یین بو دۆزینه وهی نهوت له ناوچه کهدا، یه کیك له تابه تمه ندییه کانی کانزاکان به گشتی ئه وهیه به هاکی گرنگتره وهک له شیوه جیومۆرفییه کهی یاخود سهختی ناوچهی هه بوونی، هه ربویه له کاتی دۆزینه وهی هه کانزایهک له ناحیه کهدا دهتواندریت له پری ئاخینی کۆنکریتی و پیکردنه وهی زهوی و که مکردنه وهی گۆشه کانی لیژییه وه ئه مه چاره سه ر بکه ن .

ب- کانه بهرد: به هۆی پیکهاتی جیولۆجی ناوچه کهو زه مه نی به چینه بوونی بهرده کانی، چه ندین کانه بهردی تیدایه که هه تا ئیستا به چری سوودی لی نه بینهراوه و هه وه کانی سوودی لی بینینی تاکه که سییه، له نمونه ی کانه بهردی کانی ژاله له دامینی جیای به مۆ.

ج- کانه چهو: به هۆی بوونی ژماره یه کی زۆر له چه م و لقه رووبار و دۆل، سالانه به هۆی رووباره کانه وه بریکی زۆر له چه وو زیخ له چه مه کانداه نیشن و دهتواندریت به شیوه یه کی سهرده میانه و به دانانی کارگه ی بهردشکی سوودی له م سامانه سروشتییه وربگیریت، به بی زیاده پروی تیاکردنی.

2- کاریگه ری له سه ر پیشه سازی

پیشه سازی چه ندین بنه مای هه یه بو سه ره لدان و گه شه کردن و مانه وهی، ئه وانیش: ((بازار، که ره سه ته ی خاو، سه رمایه، ده سه تی کار، ئاسایش، سیاسه تی ئابووری))⁽¹⁾. به بی بوونی یه کیك له م بنه مایانه ئه وا ئه و که رته پیشه سازییه به که رتیکی ناته واو ئه ژمار ده کریت.

سه باره ت به گرنگی پیشه سازی ناوچه ی توژیینه وه، وهک ئاشکرایه پیشه سازی قورس، له ناوچه کهدا بهدی نا کریت و به لام له گه ل ئه وه شدا گرنگی پیشه سازی خوی هه یه، بو ناوچه کانی ده ور به ری، چونکه بوونی خاوی کانزای هه مه جوړ له ناچه کهدا هه لی کارکردن بو هه زاران که سه ده ره خسینی. گرنگترین پیشه سازی که ناوچه که ی پیوه ی ناسراوه بریتین له: پیشه سازی به ره م هیانی توتن، خوری، کلاش، خشتی قور که سه رچاوه که ی خاکی ناوچه که یه، بهردی بینا سازی که پراسته وخو له کاروباری بینا سازییدا به کار ده هیئری و له کانه کانی ناوچه که وه ده رده هیئدریت.

توژیینه وهی که ره سه ته ی خاو و ده رامه تی مرۆیی و ئاسه تی چرپونه وهی خزمه تگوزارییه کان له ناوچه کهدا بنه مای سه ره کین بو شیکردنه وهی شوینی بو بنه ماکانی جیگیر بوونی پیشه سازی له م هه ری مه دا، پشت به سه ت به ناچونه کی ئابووری و کومه لایه تی⁽²⁾، به نامانجی ده سه تنیشا نکرده ی بنه ما سروشتی و هونه رییه کانی سه رکه وتنی پیشه سازی له سنوری ناوچه ی توژیینه وه دا- پشت به سه ت به شیوه کانی پروی زهوی- که ده سه ته به ری ئه م بنه مایانه هۆکاری گه شه و به ره و پیچچونی که رتی پیشه سازی له ناوچه کهدا، وه گرنگترین ئه و بنه مایانه ییش که له ناوچه کهدا هه ن و هانده ری جیگیر بوونی پیشه سازی بریتین له:

1- که ره سه ته ی خاو: ده سه ته به ری ماده خاوه کان په یوه ندییه کی به هیزی هه یه به گردبونه وهی جوړی پوله پیشه سازییه کان له ناوچه جیا وازه کانی ناوچه ی توژیینه وه دا. هه تا کارگه کان نزیک خاوه کانن تیچونیان که مدبیتته وه، به یپییه ی ماده خاوه کانی به ره مه یان هه ندیکان تاکاتی بوون به به ره م به ریژه ی (20٪)

¹ عه بدوللا غه فوور: جیوگرافیای باشووری کوردستان: چاپی یه که م، چاپخانه ی ره نج، سلیمانی، 2008، ل287.

² حبیب محمد فرحان، سیاسة التنمية الاقليمية ودورها في تنشيط مساهمة القطاع الصناعي الخاص في التنمية المكانية لمحافظة الاربيل، رسالة ماجستير مقدمة الى مركز التخطيط الحضري والاقليمي، جامعة البغداد، (غير منشورة)، بغداد 1990،

كيشيان كهه دهكات، هه ربويه به زوريش كارگهكان له نزيكي خاوه كانده بن⁽¹⁾. بو نمونه كارگه بچوكه كاني به ره مهيناني برنج و پاكه ره وهى گه نه كه له نزيكي كي لگه كانه و پيشتر پيى دهگوترا ناش، له ناوچهى تويزينه وه كدا له كونه وه تا ئيستا ژماره يه كى زور ناشى ئاوى تيدايه، كه پشتى به سروشتى پروى زهوى ناوچهك به سستبوو بو كار كردن، له نمونهى ناشه كاني رهزا وهيس. له لايه كى تره وه بوونى چه مى پر زيخ و لمى وه كو چه مى پشته كه ناوچه يه كى گونجاوه بو دهره ينان و پالاوتن و دروست كردنى لم و به رده زيره و به كار هينانى له بينا سازييدا هه لى كه مكر دنه وهى تيچووى به ره مه هينان دهره خسيئن.

ب- دهرامه تى ئاو: دهرامه ته ئاوييه كان په يوه نديه كى توندو تولى به پيشه سازييه وه هه يه، پشت به ست به شيوه كاني پروى زهوى ناوچهى تويزينه وه كه ناوچه يه كى شاخاويى ده وله مهنده به سه رچاوه ئاوييه كان. پشت به ست به خشتهى (4-11) ديار ده كه ويئت كه (1%) پروى زهوى ناوچه كه ئاو دايپوشيوه، وه پله ي گرنگيه تى نه م ناوانه له پروى پيشه سازييه وه پشت به چه ندين فاكتهر ده به سستيت كه له ديار ترينيان بر و جور و سيفات و شوينى بوونيان و بارودوخى په يوه ست به سوود ليوه رگرتنيان. به تاييه ت گه ر هاتوو فاكتهر و به ره مه پيشه سازييه كان بو خسته نه پروى پيشه سازيى دايبنكرا به شيوه يه كه كه پيگا بو خاوه ن سه رمايه كان خوشبكات له به رده م پروو كردنه ناوچه كه، ده سته به رى نه م بنه مايه هانده رى جيگير بوونى پيشه سازييه له ناوچه كه دا.

پ- ئاو وه واى جيومورفى: تاييه تمه ندى ئاو وه واى ناحيه ي به مو به به راورد به زور ناوچه ي ديكه ي هه ريم بو پيشخستن و گه شه ي كه رتى پيشه سازيى له بارتره، به وپييه ي فينكى كه شو هه واكه ي وا يكر دووه پيوستى به وزه يه كى نه وتونه بييت بو فينك كردنه وهى ناو كه رگه، هه روه ها نه م ئاو وه وا گونجاوه ي وا يكر دووه بتوانريت بييته ناوه نديكى زور باشى ساغ كردنه وهى به ره مه پيشه سازييه كان، به تاييه ت پيشه سازيى خوراكى، به وپييه ي ناوچه يه كى گونجاوى گه شتيا ريه ي و ده توانريت نه م ناوچه يه له وه رزى زستاندا سودى ليوه ر بگيريت بو ساغ كردنه وهى به ره مه ي خوراكى و جلى سه ربه فر و پيلاوى خلسكي نه، هه رها له وه رزى هاوينيشدا به هوى نه وهى كه ش و هه وا يه كى فينكى هه يه، ده توانريت سودى ليوه ر بگيريت بو ساغ كردنه وهى به ره مه ي پيشه سازيى زه غره فات، سه ربارى گونجاويى ئاو وه واكه ي بو به ره مه هينانى پيشه سازيى هه مه جور.

چوارم: كاريگه رى شيوه كاني پروى زهوى له سه ر بازرگاني و گواستنه وه

شيوه كاني پروى زهوى ناوچه كه كاريگه ريه كى مه زنى هه يه له سه ر هه ردوو پروسه ي بازرگاني و گواستنه وه كه له خواره وه به وردى راقه يانده كين.

1- بازرگاني: شيوه كاني پروى زهوى ناوچه كه پوليكي گه وه ي هه يه له ديار يكر دنى پرو جورى قه باره ي بازرگاني. ناوچه ي تويزينه وه له وه ته ي مروقه پروى ليكر دووه جمجولي بازرگاني تيدا هه بووه، هه رچه نده سه رچاوه يه كى نه كاديمى شك نابيه ن باس له وه بكات له كه يه وه بازرگاني تيدايه، له گه ل نه وه شدا لايه نى بازرگاني كه پشت به سته به بنه ما جيومورفييه كاني هو كاريك بووه بو گه شه ي به رده وامي دانيشتوان و داها تى دانيشتوانى ناوچه كه. هو كاري نه مه ش ده گه رپيته وه بو نزيكى ناوچه كه له هيللى ته ماسى نيوان هه ردوو حكومه تى هه ريم- ئيران له سه ر ئاستى نيوده وله تى، هه له بجه- دهر به نديخان- گه رميان له سه ر ئاستى

¹ حسين موسى جاسم الالوسي، التوزيع الجغرافي للصناعة في محافظة بابل، رسالة ماجستير، غير منشورة، كلية الآداب، جامعة بغداد، بغداد، 1983، ص 74.

ناوخوی و بوونی پارەوی گونجاوی جیۆمۆرفی بۆ پیکهوه بهستی ئەم هیله بارزگانیاوە و ئەم پیکه جیۆمۆرفیهیش پۆلیکی گەورە هەبوو لەگەشەکردنی گوندەکانی (بەروین و پشتە و گلیجال و گمە) لەناحیە بەمۆ ، و اتا پروی زەوی ناوچەکە هاندەری گەشەکردنی بارزگانیا بوو .

بەهۆی بوونی پارەوی بەروین و پشتەووە ناحیە بەمۆ لەکۆندا وەکو کاروانسەرایەک بوو ، بەلام لەپاش پاپەینەووە و بەکردنەووەی مەرزى بەروین و دواتریش مەرزى پشتە ، پیکه بارزگانیا بەمۆ گەشەیهکی گەورە بەخۆووە بینی .

لەکاتی ئیستادا بەهۆی پارەوی بەمۆووە بواری بارزگانیا لە مەرزى پشتەووە لەناوچەکەدا لەگەشەکردنایە . لەبەرانبەر ئەو ئاسانکارییە جیۆمۆرفی ناوچەکە بۆ بارزگانیکردن پەخساندویەتی بەلام ئەم پیکه بارزگانییە ناحیەکە بەپیکهوانەووە و ایکردووە بەردەوام پروی زەویەکی لەبەردەم هیرشی گۆرینداییت ، بەجۆریک دەیان دۆنم زەوی لەنزیکى گوندی گلیجال و پشتە کرانەتە جیکه بارزگانیا ئۆتۆمبیلی بارهنگر ، و اتا سروشتی پروی زەویەکیان گۆراوە ، جگە لەووە پۆژانە سەدان بارهنگر کار لە تیکدانى سروشتی ناوچەکە دەکەن ؛ بەریگای جیاوان ، ئەمە دەتوانین بە مانایەکی تر بشلیین : بەهۆی بوونی زەوی تەخت و گونجاو بۆ گراجی ئۆتۆمبیلەکانی مەرزى پشتەووە جیۆمۆرفی ناحیەکە هاندەری گەشە بارزگانیا بوو .

لەهەمان کاتدا شیۆهکانی پروی زەوی ناوچەکە هۆکاریکی مەزنە بۆ زیاتر گەشەکردنی پروسە بارزگانیا لەم سنورە ؛ هەرچەندە ناوچەیهکی سەختە و تاکە پیکهکی لەچەند پۆژیکی مانگەکانی (کانونی یەکەم ، کانونی دووەم) دا بەهۆی بەفرو دابارینی زۆرەووە بۆ چەند پۆژیکی دەیبەستیت . چارەسەری ئەم دۆخەیش بەستەووەی ناحیە بەمۆیە بە قەزای ناوەندی هەلبەجەووە لەپێی دروستکردنی پرد لەسەر پروباری سیروان ، و اتا سروشتی پروی زەوی ناوچەکە هاندەری گەشەکردنی کەرتی بارزگانیا گەر لایەنی مرویش تەواوکارییت .

ب- گواستەووە

پیکهاتە پیکهوانی ناوچەکان ، وەک پیکهاتە بنەماکانی تر کاریگەرن بە هۆکارە ژینگەییەکان ، بەتایبەتی کەشوهەوا و بەرزى⁽¹⁾ . هەرگیز ناتوانین پۆلی بنەما جیۆمۆرفیهکان لەپراکیشانی هیلی هاتوچۆی گونجاو دا پشگۆی بخەین . لە ناحیە بەمۆدا چەندین نمونەى ئاشکرا هەن کە کیشەى ئەندازاری جۆراوچۆر بۆ ئەندازاری پیکهوان دروست دەکات ، کە سەرچاوەی سەرەکیان بنەما جیۆمۆرفیهکانی ناچەکە . بۆنمونه بمانەوێت پیکهکە بەناوچە کارستیهکانیدا تیپەرینریت ئەو پویستی بە تیئاخنین (حقن) کردن هەیه ، ئەگینا لەکاتی دابارینی بارینیکی بەلێزمەدا دوچاری خراب بوون دەبیتهووە ، ئەویش بەهۆی کۆبوونەووەی ئاو و پریوونی ئەو بەلوووە کارستیانەى کە لەژێرزەوی بەشیک لەناوچەکەدا بلاو دەبیتهووە ، ئەم دیاردەیه لە درێژبوونەووەی سروشتیانەى چیای بەمۆدا لەسەرەتای ناحیە بەمۆیا بوونیکى بەهیزی هەیه .

بەهۆی ئەو بەشیک لەناوچەکە سەردەمیکی زۆر لەژێر ئاوی دەریای تشییدا بوو هەربۆیه نەشیاون بۆ پراکیشانی پیکه هاتوچۆ ، بەتایبەتی ئەو پیکهوانەى کە بۆ بارى قورس دروستدەکرین ، ئەویش

¹ محمد رزا اصغر و ازیتار جی ، جوگرافیای سروشتی شار ، و . عیماد جلال حبیب الله ، چاپی یەکەم ، چاپخانەى چوارچرا ، سلیمانی 2010 ، ل 179 .

سەربارى داۋوتتاۋى زۆرىك لە لىژايىھەكان لەپوۋەك، دواجارىش دەبىتتە ھۆى خىرابوونى داۋمىنى زەۋىيەكەى. دەتوانىت تارادەيەك چارەسەرى ئەم كىشەيەش بىرئىت بە دروستكىردنى دىۋارە تەل و داراندنى لىژايىھەكان بەو جۆرە پوۋەكانەى كە ئەم دىاردانە كەم دەكەنەۋە. ئەگەر كەشۋەھەوا گونجاۋو يارمەتى دەرنەبوو بۇ چارەسەركردنى ئەم گرفتانە، ئەۋا پىۋىستە دىۋارى كۆنكىرئىت بۇ ئەم لاپالانە دروست بىرئىت، ھەتا پىگاگە لەكەۋتنى تاتە بەرد بىپارىزئىت، ھەرۋەھا دەتوانىت ئەم لىژايىھەكان بىرئىنە تەلەن و بەمەش لىژايىھەكان دەشكىتەۋە، ناۋچەكەش دەبىتتە پوۋىكەى تەخت و ئەو بەردو كەقراۋەى لەبنارى چىياكەۋە گل دەبنەۋە لەم ناۋچانەدا دەنىشەن، لەبرى ئەۋەى بىكەۋنە سەرى پىگاگەۋە .

ۋاتا باشتىن چارەسەرىش بۇ پىكەۋەبەستنى ئەم ناۋچانە بىرئىتتە لەپىگەى بەكارھىننى شىۋازە پىگاگەى تەرىپ بىت لەگەل ھىلى كىتورى ئەو لىژايىھەى كە لەبنكى دۆلەكەدا تەۋەرى زەۋىيەكانى نىۋان دۆلەكان لەيەكتەر جىادەكاتەۋەۋ نايىت ستوونى بىت لەسەر ئەو ھىلە كىتورىيەنە، ھەرۋەھا دەبىت ئەۋەش لەبەرچاۋ بىرئىت كە، ئەم پىگايانە بەبەردەۋام لەبەردەم مەترسى داۋمىنى زەۋىدان، لەگەل ئەو مەۋادانەى لەناۋچە زۆر لىژەكانەۋە بەرەۋ خوارەۋە شۆردەبنەۋە و، ئەمەش-ۋەك پىشتەر وتمان- لەپىگەى پەلەكەردن (تەلەن) ى قەدپالەكانەۋە چارەسەردەكىرئىت. تىكپراى دورى پىگاكانى گواستەۋەى دەركەى لە ناحىەى بەمۇدا پىشتەبەست بەخشەى (4-6) بىرئىتتە لە(39 كم)، كە تەۋاۋى ئەم پىگايانەش لەپىگەى تاقە پىگاگەى ناحىەكەۋە بەناۋچەكانى دەۋرۋەبەرىيەۋە دەبەستىتەۋە.

خىشتەى (4-6)

ماۋەى دورىيەكانى نىۋان بەمۇ و ناۋچەكانى دەۋرۋەبەرى

ناۋى پىگا	ماۋەى نىۋان	دەرىزى پىگاگە لەنىۋ ناحىەى بەمۇ
بەمۇ-كۆمارى ئىران	11 كم	11 كم
بەمۇ-ھەلەبجە	32 كم	12
بەمۇ-گەرميان	59 كم	8
بەمۇ - دەربەندىخان	34 كم	8

سەرچاۋە: كارى تويژەر پىشتەبەست بە: پىۋاندنى پىگاگان بە Google Earth بۇسالى 2021

لە ناحىەى بەمۇدا بەگىشتى پىگەى گوندەكان بىرئىتتە لەپىگەى چەۋخۇل، ئەمەش ناماژەى دواكەۋتويى پىگاكانى گواستەۋەىيە لەناۋچەى تويژىنەۋەدا، ھۆكارى ئەمەش بەشىكى دەگەپىتەۋە بۇ ئالۋزى ناۋچەى تويژىنەۋە لەپوۋى شىۋەكانى پوۋى زەۋىيەۋە كە ھاندەر و ئاسانكارىن بۇ پراكىشانى تۇرى پىگاۋبان و تىچۋوى پىگاگان چەندەيىند زىاد دەكەن. ۋاتا لە ناحىەى بەمۇدا ۋەك ھەرناۋچەيەكى تر پەيوەندىيەكى توندوتۇل ھەيە لەنىۋان پىگاكانى ھاتوچۇ و سىروشتى پوۋى زەۋىدا، بەۋپىيەى گوندەكانى دەكەۋنە ناۋچەى سەختەۋە و سەختى سىروشتى ناۋچەكە ھۆكارىكى گىرنگ بوۋە بۇ گەشەنەكىردنى پىگاكانى ھاتوچۇ لەناۋچەكەدا، ئەمەش ۋاىكردوۋە زۆرىنەى گوندەكان پىگەى سەرەكىيان بىرئىت بىت لە پىگەى خۇل و چەۋ.

گهوره ترين كيشه ي پيش گه شه كردني ريگاوبان له ناوچه كه دا زوري دول و بووني هه وران ونشيوه، سه رباري رووباري وهرزي، به لام به به كارهي ناني ريگاي نه ندان زياربي و زانباريه جيو مورفييه كان ده توانرئيت نه م كيشانه چاره سه ربكرين، ساده ترين ريگه يش دوركه وتنه وهيه له دريژ كردنه وهي ريگاكان به نيو دوله كاندا به به كارهي ناني بوري و پردي نا نه ندان زياربي كه ئيستا له ريگا تيكه له ريژه كان نه و كاره نه نجام دراوه و ته واوي ريگاي گونده كان به نزم ترين خالدا تيپه ريوه و بهرگه ي بچوكترين لافاو ناگرن، به لام له پروژهي مه زني ريگاوباندا نه م خاله پيچه وانه ده بيته وه به به رز ترين خالدا ريگاكان ناراسته ده كرين، سه رباري په نابردنه بهر تونيل و ريگاي زيگزاگ و پيچاوييچ. زورجار له نه نجامي پرؤسه ي داخوړاندا هه نديك له ريگاكان توشي دارمان ده بنه وه، به تايبه ت له و ناوچانه ي ليژيان زوره، وه ك ريگاي گوندي گليجال- ناحيه ي مه يدان. سه رباري داكه وتني به رد له چياكانه وه كه زورجار له كاتي بوومه له رزه دا ريگاي سه ركه ي ناحيه ي به مو داده خريئت، به وپييه ي تاته به ردي گه و ره ريگاكه ده گريئت پاش نه وه ي له چياكانه وه به ره و سه ر جاده سه ركه ييه كه گلور ده بيته وه. سه رباري نه وه ي پرؤسه ي راماليني ئاويش هوكاره بو په ككه وتني ريگاكان، به لام به گشتي دروست كردني ريگاي قيرتاو له ناحيه ي به مو دا تيچوي زوره، نه مه ش به هو ي سه ختي سروشتي رووي زه وي ناوچه كه وه.

به پيئي نه خشه ي (4-5) و خشته ي (4-8) له ناحيه ي به مو دا (69.3 كم) ريگاي ناوخيوي هه يه، كه تنها (8 كم) ريگاي قيرتاوه، و اتا به ريژه ي (11.54%) ي كو ي ريگا ناوخيويه كانى ناوچه ي تويژينه وه قيرتاوه، له به ران به ردا (61.3 كم) ريگاي خول هه يه كه ده كاته (88.45%) ي كو ي ريگا ناوخيويه كانى ناحيه ي به مو، كه ده كاته (0.28%) ي پيكا ته ي رووي زه وي ناوچه ي تويژينه وه، له كاتيكا نه م ريگايه ته واوي گونده كان پيكا وه ده به ستئيه وه.

پشت به ست به خشته ي (4-7) بو مان رونده بيته وه كه (50%) ي ريگاي قيرتاوي ناحيه ي به مو ده كه ويته ناوچه ي جيگيري جيو مورفييه وه، هه رها (12.5%) ي ريگا قيرتاوييه كانى ناحيه كه ده كه ويته ناوچه ي ني مچه جيگيره وه و (37.5%) ي ريگا قيرتاويه كانيش ده كه ونه ناوچه ي نا جيگيره وه.

خشته ي (4-7)

پولي نى ريگا قيرتاوييه كانى ناحيه ي به مو به پيئي مه ترسييه جيو مورفييه كان

پيژه له كو %	كو	نا جيگر	ني مچه جيگر	جيگر	-
11.54	8 كم	3	1	4	رووبه ري ريگاي قيرتاو
-	100%	37.5	12.5	50	پيژه ي جيگيري له كو ي دريژي ريگاي قيرتاو %

سه رچاوه: كاري تويژه ر پشت به ست به نه خشه ي (4-8) به رنامه ي Arc GIS 10.8

هه روه ا (11.25%) ي ريگا خولييه كان ده كه ونه ناوچه ي جيگيري مورفو ديناميكييه وه و (21.53%) يش ده كه ويته ناوچه ي ني مچه جيگيره وه و (67.21%) ي ريگا خولييه كانى ناحيه ي به مو له ناوچه ي نا جيگرن. نه مه ش پيشانده ري نار ه چا و كردني بنه ما جيو مورفييه كانه له را كيشاني ريگا خولييه كانى ناحيه كه و به پيچه وانه ي ريگاي قيرتاو كه به ناوچه ي جيگر و ني مچه جيگيري مورفو ديناميكييدا تيپه ريندراوه، هه روه ا

بۇ بەستىنەۋى ناھىيەگە بە ناۋەندى ھەلەبجەۋە پېۋىستى بە دروستکردنى پردى توۋە قوتە، ئەمەش واتا پەيوەندىيەكى راستەۋانە ھەيە لەنىۋان شىۋە جىۋمۇرفىيەكان و پراكىشانى رېڭاكان، بەۋپىيەى ئەندازىارەكان ھەمىشە بەدۋاى سەلامەتتىن ناۋچەدا دەگەرېن بۇ پراكىشانى رېڭاكان.

خىشتەى (8-4)

پۇلىنى رېڭا خۇلىيەكانى ناھىيەى بەمۇ بەپىى مەترسىيە جىۋمۇرفىيەكان

پىژە لەكۇ٪	كۇ	ناجىگىر	نېمچە جىگىر	جىگىر	-
88.45	61.3	41.2	13.2	6.9	پوۋبەرى رېڭاى خۇل
-	99.99	67.21	21.53	11.25	رېژەى جىگىرىى لەكۇى درىژىى رېڭاى خۇل ٪

سەرچاۋە: كارى تۋىژەر پىشت بەست بە خىشتەى (8-4) بەرنامەى Arc GIS 10.8

خىشتەى (9-4)

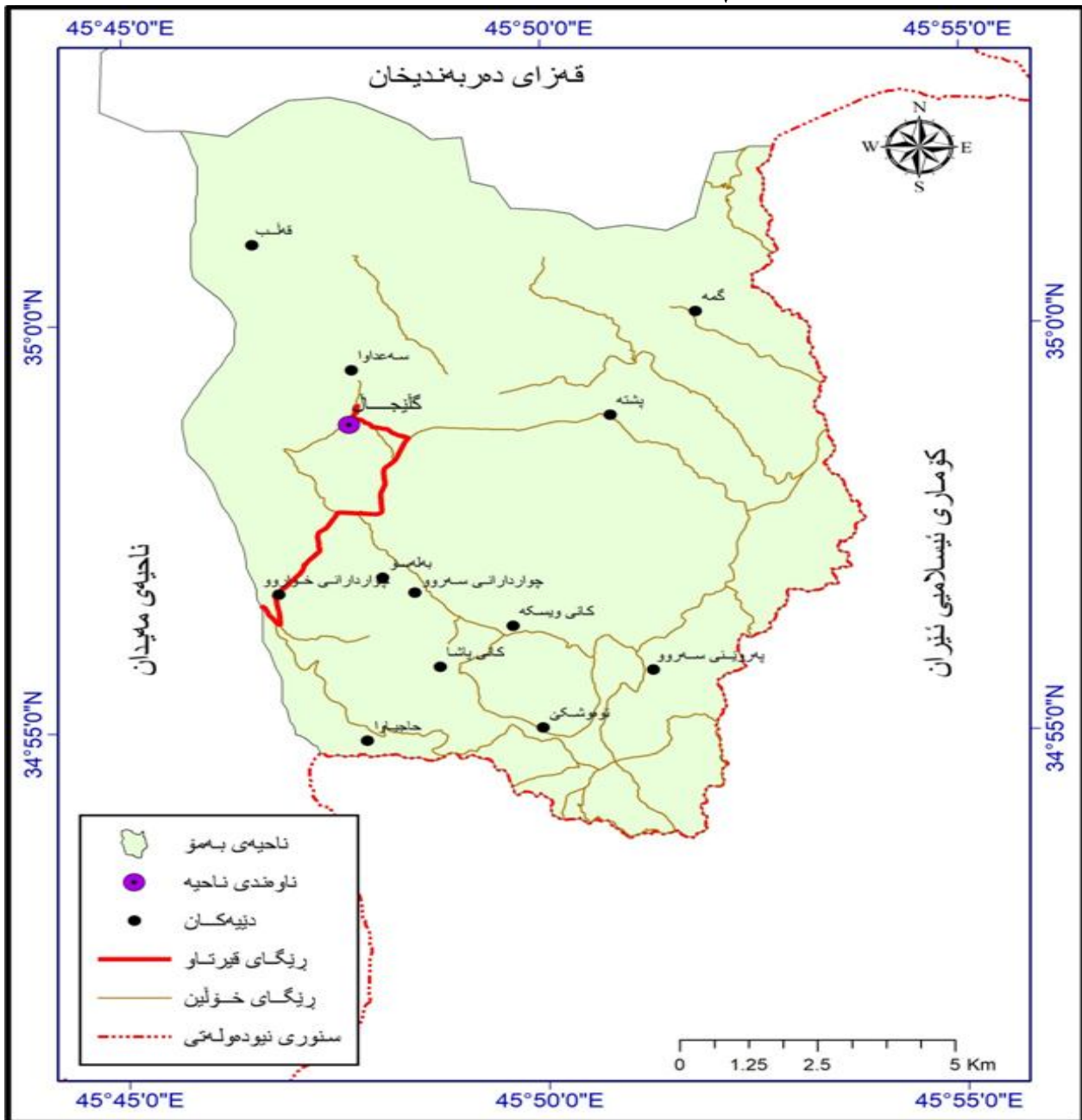
جۇر و درىژى رېڭا ناۋخۇيىەكان لە ناۋچەى تۋىژىنەرە

پ	ناۋى رېڭا	جۇرى رېڭا	درىژى/كم
1	بەروىن	تىكەلە	10
2	بەلەسۇ	تىكەلە	1
3	چواردارانى سەروو	تىكەلە	5.3
4	چواردارتنى خواروو	تىكەلە	3
5	توۋە وشكى	تىكەلە	8
6	پىشتە	تىكەلە	4
7	كانى پاشا	تىكەلە	6
8	حاجى ناۋا	تىكەلە	3
9	كانى ۋەيسكى	تىكەلە	5
10	گمە	تىكەلە	7
11	سەعداۋە	تىكەلە	2
12	قەلپ	تىكەلە	6
13	گلىجال	تىكەلە	1
14	رېڭاى سەرەكى ناۋچەكە	قىرتاۋ	8
		كۇ	69.3

سەرچاۋە: پارىزگاي ھەلەبجە، قەزاي مەلئەند، ناھىيەى بەمۇ، زانىارى گۈندەكەكان بەپىى خزمەتگوزارىيەكان بۇسالى(2021).

نەخشەى (4-6)

رېگاوبانەكانى ناحىيەى بەمۆ بۆسالى (2022)



سەرچاوه: دەرھاويشەتى كارى تويژەر پشت بەست بەبەكارهينانى GIS بۆ رېگاكانى ناحىيەى بەمۆ و خشتەى (4-9).

پىنچەم: كارىگەرىي شىوهكانى پووى زهوى لەسەر گەشتوگوزار

گەشتوگوزار لەسەردەمى ئىستاماندا پيشەسازىيەكى نوپىيە و كارىگەرىيەكى گەورەى هەيه لەسەرداھاتى نەتەوھىي⁽¹⁾. واتا گەشتوگوزار پۆلىكى گرنكى هەيه بۆ گەشەپيدانى ئابورىي ناوچەكە، ئەمەش لەرېگەى ئەو سودانەيەوھ دەبيت كە كۆمەلگە لىي دەيبينيت⁽²⁾. پووى زهوى ناحىيەى بەمۆ خاوەن

⁽¹⁾ ماهر عبد العزيز توفيق ، صناعة السياحة ، دار زهران للنشر والتوزيع ، جمهورية مصر العربية ، 1997 ، ص 11
⁽²⁾ نعيم الظاهر وسراب الياس ، مبادئ السياحة ، دار الميسرة للنشر والتوزيع ، الطبعة الاولى، عمان، 2011، ص 81.

چەندىن دىمەنى سىرۇشتى پازاۋە سەرەنج پاكىشى گەشتىارىيە، ۋە تەۋانىن بەمۇزەخانە شىيە جىۋمۇرفىيە گەشتىارىيەكانى ناۋبىيىن.

لەناحيەى بەمۇدا لەۋەرزى زىستاندا ۋە لەھەندىك پۇژەكانى مانگەكانى كانونى دوۋەم ۋە كانى يەكەمدا پلەكانى گەرما دادەبەزىن بۇ خوار سىفرى سەدى ۋە بەمەيش لەچەند پۇژىكى ئەم مانگانەدا بەفرىكى زۇر دادەبارىت ۋە ناۋچەيەكى گىرنگ دەبن بۇ پاكىشانى گەشتىارىيە ، بەلام لەچەند پۇژىكى لەۋەزى بەھاردا بە ھۇى دادەبەزىنى زۇرى لىژىي ۋە زۇرى دابارىنەۋە لافاۋ دروست دەبىت ھەربۇيە ئاۋى پوۋبارەكانى لىل دەبن ۋە بەكەلكى گەشتوگوزار نامىنىت، يان ئاۋەكەى زۇر زىاد دەكات ۋە كەنارىيە گەشتىارىيە سەۋزەكانى دادەپۇشىت، ھەربۇيە لەھەندىك لەپۇژەكانى مانگەكانى (2-3)ى ھەموو سالىكدا كەنارى ئەم پوۋبارانە بەكەلكى گەشتىارى نامىن، بەلام دواتر ۋە پاش كشانەۋەى ئاۋى پوۋبارەكان بۇ سنورى نىك بە بنكى جارانى، ئەم كەنارانە دەست دەكەن بەشىن بوۋنەۋە دەبنەۋە ناۋچەيەكى گىرنگ ۋە سەرەنج پاكىشى گەشتىارى سەۋزى دلرپىن. بەرزونمى ۋە چىيا ۋە دۇل ۋە دەشتەكانى ناۋچەى تويژىنەۋە يەككە لەپىدراۋەكانى ژىنگەى سىرۇشتى.

ۋىنەى (4-7)

دىمەنى بەستنى ئاۋ / گلىجال



بەرۋارى 2022/1/11

ۋىنەى (4-6)

دىمەنى مېخە شەختە / گلىجال



بەرۋارى 2022/1/10

شىۋەكانى پوۋى زەۋى ناحىەكە پۇلىكى گەۋرەى ھەيە لە كىشكردى گەشتىار ۋە پىشخستنى كەرتى گەشتوگوزارىدا، بەۋىيەى ناۋچەى تويژىنەۋە بەگشتى ناۋچەيەكى شاخاۋىيە ۋە بەرزترىن ناۋچەى دەكەۋىتە باشورى خۇرئاۋايەۋە، كە بەرزىەكەى دەكاتە (1838م) لەسەروۋى ئاستى پوۋى دەرياۋە ۋە ئەم ناۋچەيە بە جۇراۋجۇرى دىمەنە سىرۇشتىەكان دەناسرىتەۋە ۋە ناۋچەيەكى شىاۋە بۇ شاخەۋانىي ۋە گەپان بەداى ئەشكەوت ۋە دىار دە سىرۇشتىيەكانى دىكەدا؛ بەئامانجى چىژىيىن ۋە ھەسانەۋەى دەرونىي، بەلام بەھۇى نەۋونى رىگە ۋە ئاسانكارى ھاتوچۇۋە نەتوانراۋە بەباشى ۋە بۇمەبەستى گەشتىارى كەلك لەم ناۋچەيە ۋە رىگىرىت، سەربارى بوۋنى چەندىن دەشت كە لەمانگى (ئازارەۋە) ۋە بۇ مانگى (ئاب) دەبىتە ناۋچەيەكى جۋان ۋە دلرپىن ۋە سەرەنج پاكىشى سەيرانىي. بوۋنى كەنارى نزمى چۇم ۋە كانىاۋەكان لەخۇرەلەت ۋە

خۆرئاوايەو ديسانەو فاکتەرئىكى گىرنگى كىشكردى گەشتيارانە، اتا ناوچەكە لەوهرزى زستان و هاوئىنئىشدا بۇ گەشتوگوزار شياوہ.

پروەكى سروشتى ناحيەكەيش پەگەزئىكى گىرنگى كىشكردى گەشتيارىيە لەناوچەكەدا، ئەمەيش ديسانەوہ پشت بەستە بە شىوہكانى پروى زەوى ناچەكە كە تەواوكارى ديمەنە جوانەكانى ناوچەكەيە. بەھوى ئەوہى پروەك ھۆكارى نزمكردنەوہى پلەى گەرمىي بەرز و ناوہندكردنەوہى پلەى گەرمىي نزمە، ئەمەش وادەكات درەختەكان فاکتەرئىك بن بۇ پەخساندى كەشئىكى گونجاو و تەندروسى بۇ گەشتياران و كەمكردنەوہى خىرايى باش لەھەمان كاتدا⁽¹⁾. درەختەكان گىرنگىيەكى گەورەيان ھەيە لەپىشخستنى گەشتوگوزاردا، چونكە جوانى بە ناوچە گەشتيارىيەكان دەبەخشن و يارمەتى پاكژبونەوہى كەشئىش دەدن⁽²⁾. لە ناحيەى بەمۇدا پروەكى سروشتىي زورى لىيە و بەتايبەت لەكەنارى چۆمەكان و دامىنى زنجيرەى خۆشك و بەمۇ، كە ھەمەجۆرە درەختى بى و بەرو و سنەوبەر و بەھى و ژالە و گەز و قەلمتۆز و تووى لىيە، سەربارى بوون و دياركەوتنى چەندىن جۆر لە پروەك و بەرھەمى سروشتىي لەبەشى خۆرئاواى ناوچەكەدا، بەتايبەت لەوهرزى بەھاردا لەشىوہى قارچك و پەيكول و دۆمەلان و چاوبازە، كە ئەمەش سەرەنجى گەشتياران بەلاى خۆيدا كىش دەكات و واين لى دەكات چىژ لەوكاتە ببينن كە بۆگەشتگردن تەرخانىان كردوہ و ھاتونەتە ناوچەكە، ئەمەش ماناى واىە كە سەربارى كەمى پروبەرى درەختى خۆرسك لەناوچەكەدا بەلام لەسايەى شىوہى پروى زەوى ناوچەكەدا كارىگەرىي گەورەى ھەبوہ و ھەيە لەسەر گەشتياران. بەگشتى دەتواندريت بلىن، پروى زەوى ناوچەكە پشت بەست بە شىوہ جيوفورفييە زۆرەكانى ھاندەرى گەشەى گەشتوگوزارە و ديمەنىكى دلرفىنى بە ناوچەكە بەخشىوہ.

ئەم جۆرە لەگەشتوگوزار كە بەگەشتوگوزارى چىايى دەناسرئتەوہ ھۆكارى پەخساندى ھەليكارە بۇ ژمارەيەكى باشى خەلكى ناحيەكە، كە پشت بەستە بە پىگە جيومورفييە سەرەنج راکيشەكان، بەلام ھىشتا كەرتى گەشتيارىي جيومورفيى لەناحيەكەدا قوناغى سەرەتايىدايە و كارىكى ئەوتوى بۆ نەكراوہ و پىويستى بە ئىدارەدان و رىكخستنە.

شەشەم: كارىگەرىي شىوہكانى پروى زەوى لەسەر لاينى سەربازىي ناوچەى توپژينەوہ

شىوہكانى پروى زەوى ئامازەيە بۇ شوين، ئەمەيش ھەلگرتەى تايبەتمەندىيە سروشتىيەكانى زەوى ناوچەكەيە لەپرووى يەكەكانى بەرزونزمى، لىژيى، نشيو، تەختان، ئەمەيش كارىگەرىيەكى گەورەى ھەيە لەسەر تەواوى كردە سەربازىيەكان. لەخواروہ وردتر باس لەمە دەكەين.

1- دەستئىشانكردنى شوينى فرگەى كۆپتەر

بەوپىيەى ناوچەكە بەشئىك لە سنورى سەربازىي نيوان ھەرىمى كوردستان و كۆمارى ئىسلامى ئىران پىكدىنئىت، اتا خالىكى سەربازىي گىرنگە، ھەربۆيە لەپال بوونى بنكەى پاسەوانى سنوردا بۇ ئاسانكارى كارى سنورپارىزىي بنكەى نىشتنەوہى كۆپترىش پىويستىيەكى حەتمىيە-سەربارى ئەوہى (9) بنكەى سەربازى ھەمەجۆر لەناوچەكەدا ھەيە- بەوپىيەى ناوچەكە بۇ فرۆكەخانەى گەورە نەگونجاوہ. ھەرچى تايبەتە بە بنەما جيومورفييەكانى دەستەبەر بۇ دروستكردنى ئەم بنكەيە، ئەوا پۆلىكى گەورە دەبينن

¹ ازاد محمد امين، المقومات الجغرافية والطبيعية لنشوء وتطور السياحة في المنطقة الجبلية من العراق، مجلة كلية التربية جامعة البصرة، مطبعة جامعة البصرة، العدد الثاني 1979، ص 60.

² علي حسين الشلش، الاقاليم المناخية، بدون اسم المطبعة، بغداد، 1978، ص 108.

- لههلبژاردنی شوینی گونجاو بو فرۆگه‌ی کۆپتەر. گونجاوی و نه‌گونجاوی ناوچه‌کان له‌پرووی بو ههلبژاردنی شوینی فرگه پشتمه‌سته به چهند بنه‌مايهك⁽¹⁾، كه‌بریتین له:
- ا- پیره‌وی هه‌لسانی فرۆکه، كه بنکه‌ی دروستکردنی کۆپتەر پيوستی پيی نییه.
- ب- گونجاوی توانای ئاوده‌رکردن و به‌دووربوون له‌لافاو، له دارمانی به‌رد و داچوونی خاك، ئەمه‌ش له‌به‌شیک له‌ناوچه‌ی تیژینه‌وه‌که‌دا ده‌سته‌به‌ره.
- ت- که‌می پله‌ی لیژنی ئەو ناوچه‌یه‌ی بو دروستکردنی ئەم بنکه‌یه به‌کار دیت. بیگومان ناوچه‌کانی باکوری خۆره‌لاتی ناحیه‌ی به‌مۆ لیژیان که‌مه و نزیکن له‌ته‌خت.
- پ- به‌دووربوون له‌نیشتووی سه‌هۆلین یان پیکهاته‌ی کارستی. ئەم مه‌رجه‌شیان دیسانه‌وه له‌پرووبه‌ریکی فراوانی ناحیه‌که‌دا هه‌یه.
- ج- ده‌سته‌به‌ریی ئاوی پيوست: ئەمه‌ش له‌پریگه‌ی لیسانی بیره‌وه ده‌بییت یان سوود وه‌رگرتن له‌ئاوی رووباره‌ نزیکه‌کان، خۆه‌گه‌ر رووباریک یان پیره‌ویکی ئاوی له‌ناوه‌راستی ناوچه‌که‌دا هه‌بوو، ئەوا پيوسته ئەو پیره‌وه بگۆردی یان به‌نداویکی بچووی له‌پیشدا دروست بکریت.
- ح- به‌دووربوون له‌مه‌ترسی ته‌م. جگه له‌چه‌ندپۆژیکی که‌می وه‌رزی زستان، ته‌واوی وه‌رزه‌کانی سال، له‌ناحیه‌ی به‌مۆدا توانایی بینین به‌که‌لکی فرۆکه‌وانی دیت.
- خ- به‌دووربوون له‌خالی سنور به‌لایه‌نی که‌مه‌وه(3کم)، بۆمه‌به‌ستی سه‌لامه‌تی.
- باشترین جیگه‌یش بو ئەم بنکه‌یه به‌شی خۆرئاوای ناوچه‌ی توژیینه‌که‌یه به‌تایبه‌ت له‌لای گوندی قه‌لپ، که بنه‌ماکانی دروستکردن و پارێزبه‌ندیی تیدا به‌رده‌سته.

2- له‌سه‌ر چالاکی سه‌ربازی

هیچ که‌س ناتوانی نكۆلی له‌و پۆله‌ گرنگه‌ی سروشتی پرووی زه‌وی بکات له‌بوارى سه‌ربازیدا، له‌هیرش و به‌رگریکرنیشدا، زانراوه ئەو شه‌پانه‌ی له‌سه‌ر وشکانی ئەنجام ده‌درییت پيوستی به‌هه‌لکه‌ندنی هه‌شارگه‌یه بو خۆشاردنه‌وه‌ی جه‌نگاوه‌ره‌کان، له‌گه‌ل توانای ده‌ستکه‌وتنی ئاوی ژیر زه‌وی و دیاریکردنی جوړی ئامیرو هیزی به‌کارهاتوو، به‌تایبه‌ت له‌ناوچه‌یه‌کی سه‌ختی وه‌کو به‌مۆدا، ئەمه‌ش پيوستی به‌زانیاوی جیومۆرفی تايبه‌ت هه‌یه ، بۆئه‌مه‌ش نه‌خشه‌ی جیومۆرفی و توبوگرافیه‌کان پۆلی یه‌کلکاره‌وه‌یان ده‌بییت.

له‌ ناحیه‌ی به‌مۆدا که ناوچه‌یه‌کی چیاپی سه‌خته و ده‌توانییت باشترین هه‌شارگه و به‌هیزترین خالی سه‌ربازی تیا‌دا بونیات بنییت و به‌چه‌ندین جوړ هیله‌کانی به‌رگری بکیشرییت و ئەم هیله‌یش له‌ پینجۆینه‌وه درێژده‌بیته‌وه تا هه‌له‌بجه و به‌که‌ناری سنوردا ده‌گاته به‌مۆ و له‌ویشه‌وه درێژده‌بیته‌وه تا ده‌گاته تیله‌کو و په‌رویزخان خانه‌قین، ئەمه‌یش به‌هیزترین هیلی به‌رگری به‌پاراستنی دیوی خۆره‌لاتی هه‌ریمی کوردستان، ئەم هیله‌ له‌ماوه‌ی نیوان جه‌نگی ئیران-عیراقدا چه‌ندین شه‌ری سه‌خت تیدا پرویداوه، به‌لام دواجار سه‌ختی ناوچه‌که بووه‌هۆی که‌مکردنه‌وه‌ی سه‌ختی شه‌ره‌کان و ئەمه‌ش تارا‌ده‌یه‌ک ئیرانی

1) van Persie, Use of Remote Sensing Imagery for Fast Generation of Military Maps and Simulator Databases ,

ناچار كوردو شەرقەكانى بگوزىتەۋە بەرەۋ باشوورى عىراق. ھەرۋەھا لەسنورى ناحىيەى بەمۇدا ژمارەيكە لە مۇلگەى سەربازىيى (پايە) ھەيە، كە دەكەونە بەرزترىن خالەكانى سنورەۋە، ئەمەيش بۇ پاراستن و زياترىبىن، سەربارى بوونى لىژىيەكى زۇر بۇ ئەم مۇلگە سەربازىيەنە كە پشت بە ھىزى جولەى دىنامىكى دەبەستىت، ھەرۋەھا دورىتتى ئەم پايەنە لە ھىلى لافاۋ. واتا پەيوەندى نىۋان مۇلگە سەربازىيەكان و شىۋە جىۋمۇرفىيەكانى ناحىيەى بەمۇ پەيوەندىيەكى راستەۋانەن، بەۋپىيەى ناۋچەيەكى گونجاۋن بۇ بەرگرىي سەربازىي .

جەنگىن لە ناحىيەى بەمۇدا سەختە، ئەمەش بەھۋى سەختى پرووى زەۋى ناۋچەكە و بارى ئاۋوھەۋاۋە، سەربارى سەختى بەكارھىنانى لاسكى و بونى گىژەلۇكەى بەھىز و پىچاۋپىچى زۇر، كە چەندە بەسۋودە ھىندەش بەزىانە، ھەرۋەھا پىۋىستە سەرباز ھەۋلىكى زۇربادات بۇ ھەلگىژان بەچىياكان و دابەزىنە دۇلە سەختەكان، كە ئەمەش سەرباز توشى ئارەقكردن دەكاتەۋە و ناچارى دەكات پىۋىستى بەئاۋى زۇربىت. سەختى ناۋچەكە واىكردوۋە تەنھا تۇپھاۋىژ و فۇرۇكە و پىادەرۇ بتوانرىت بۇ جەنگەكان بەسۋوبىن، واتا تانك و زىپۇش پۇلىكى ئەوتۇى نايىت لەجەنگى ئەم ناۋچەيەدا.

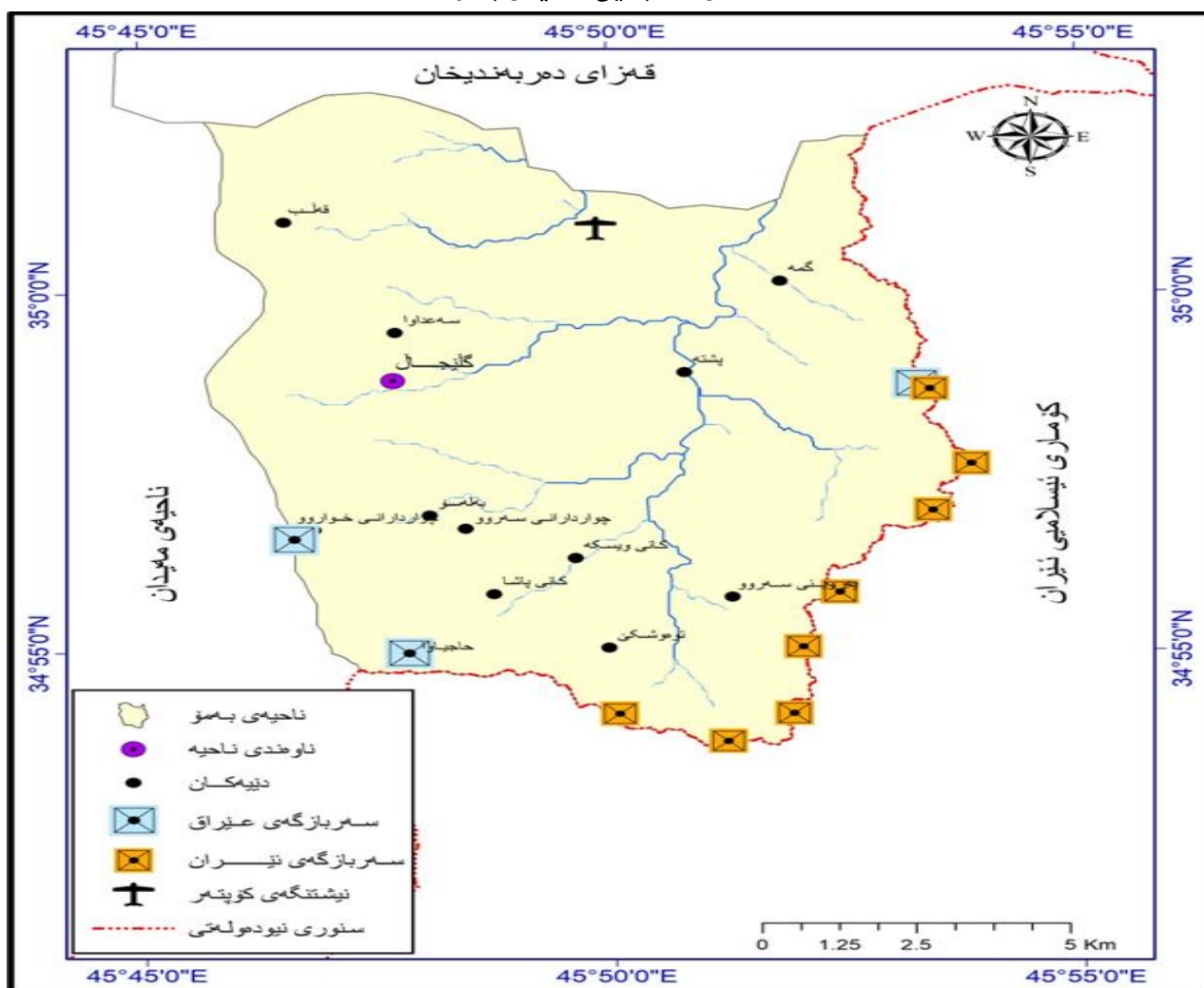
سەربارى ئەۋەى گۇرپانى كەشۋەھا ۋادەكات سەربازەكان زۇرچار نەخۇشبن، زۇرىكىش لەسەربازەكان بترسن لەبەرزىدا جەنگن و بەمەش توشى دل تىكەھەلاتن و ترشى گەدە دەبنەۋە، ئەمەش بەزۇرى شۇفىرى ئامىرە جەنگىەكان زياتر توشى دەبن. جولەى گواستەۋە و زەۋى گرتن لە چىياكاندا لەرۇژىكدا كەترە لە (2كم) دەبىت، واتا دەستكەۋتەكان كەم و پىر قورىبىنى دەبن، ھەتا بەرزىش زياترىت ئەۋا توانايى كۇپتەرىش بۇ گواستەۋەى شەمەك و سەربازىش كەمدەبىتەۋە، بەجۇرىك لەبەرزى(2500)مەتردا توانايىيەكەى دەكاتە نىۋەھىندەى دۇخى ئاسايى. بەبەرزبونەۋەى ھەموو (1كم)ىك توانايى زىپۇش بۇ شەپكردن بەرپۇژەى(87%)كەمدەبىتەۋە، بۇ ئامىرە جولۇۋەكانى ترىش دەكاتە نىكەى(50%)، لەمەيش خراپتر كاتى توانەۋەى بەفر و لافاۋە لەكاتى دابارىنى زۇردا⁽¹⁾.

ناۋچەكە بەۋە ناسراۋە كە بۇ دانانەۋەى بۇسە و شەپرى لىدەۋ بىرۇ-پارتىزانى-باشترىنە، چونكە ژمارەى دۇلەكانى زۇرە و دارستانى چىر و تۇپۇگرافىاشى يارمەتى ئەم ھەنگاۋە دەدات. ۋەك چۇنىش لەۋەرزى زستاندا ناۋچەيەكى سەختە بۇ بەرگرى و تىاجەنگىن، كە تەم و بەفر و بارانى زۇر ناۋچەكەى لەپرووى سەربازىيەۋە سەختكردوۋە، ھەرۋەھا ساردى ناۋچەكەيش سەرباز ناچار دەكات جلى زۇر بپۇشىت، ئەمەش جولەى ھىۋاش دەكاتەۋە، سەربارى ونبون لەم چىيانەدا بۇ سەربازى ناشارەزا ئەگەرىكى كراۋەيە، ھەرۋەھا دروستكردىنى كىلگەى مین كارىكى ھەتمىيە لەناۋچەكەدا، ئەمەش واىكردوۋە كە ھەتا ئىستائىش پاشماۋەى ئەم مینانە بمىننەۋە و زۇر جارىش بەخەلكى ناۋچەكەدا دەتەقنەۋە و دەيانكەن بەقورىبانى، بەگشتىش سىروشتى پرووى زەۋى ناۋچەكە ھاندەرنىن بۇ پاككردنەۋەى ناۋچەى تۇۋىژىنەۋە لەپاشماۋەكانى جەنگ.

¹ چاۋپىكەۋتن لەگەل بەرپۇز (گەرميان صلاحدىن حسىن) ئەفسەر لە يەكەى (80)ى ۋەزارەتى پىشمەرگە، 2021/2/10

نەخشەى (4-7)

نەخشەى سەربازىيى ناھىيەى بەمۇ



سەرچاۋە: كارى تويژەر پىشت بەست بە سەردانى مەيدانى بەردەوام بۇ ناھىيەى بەمۇ و بەكارھيئانى بەرنامەى (Arc GIS 10.8)

ھوتەم: كارىگەرىي شىۋەكانى پروى زەوى ناۋچەكە لەسەر دروستكردى بەنداو و پۇنت

لەكاتى ھەلبۇزاردنى ناۋچەى دروستكردى بەنداو دا پىۋىستە گونجاويى بارى جىۋمۇرفى لەبەرچاۋ بگىرىت، بۇ دوركە وتنەۋە لە داۋووخان. بۇ ھەلبۇزاردنى بەنداو يان پۇنت لە ناھىيەى بەمۇدا پىۋىستە چەند بنەمايەك لەبەرچاۋ بگىرىن⁽¹⁾، ئەوانىش:-

- 1- گونجاويى ناۋچەى ئاۋزىلەكەى لە پروى جىۋمۇرفىيەۋە (كونىلەدارى، سروسىتى پىكھاتەكانى سەر پرو، تايبەتمەندىيەكانى ئاۋزىلى دۆلەكە).
- 2- بوونى دەرچەيەكى تەسك لەم ئاۋزىلەدا، كە پىكھاتەى جىۋلۇجىيەكەى گونجاويىت بۇ دروستكردى بەنداو لەسەر بنەماى كەمى تىچوونى ئابوورىي .

⁽¹⁾ خلف حسين الدليمى، جىۋمۇرفۇلۇجىيەى كىردارى، و. ئوسامە اشرف محمد و ھىمن كمال حمە امين، چاپى يەكەن، دەزگای چاپ و پەخشى نارين، ھەولپر 2021، ل 224-234

3- بوونى ئەو ئامرازانەي پىگە بەدروستکردنى كەئال دەدەن بۇ دەركردنى ئاوى زىادە.

1- ئاسانى و ھەرزانىي دەستكەوتنى كەرەستەي بەكوالىتى بۇ بىناکردنى بەنداوئەكە.

2- دۇنيا بوون لەوئەي تەمەنى عەمباراوەكە كورت نىيە، بەھۆي نىشتنى مەوادى قوپىن و لىتەيى تىيىدا.

3- سىستىمى ھایدروئۇلۇجى ناوچەي تويۇنئەو، لەپروى وەرز و كاتى دابارىن و پلەي گەرمىي و گۇرئانكارىيەكان لەپلەي گەرمىدا.

4- سىروشتى پىكھاتە جىئۇلۇجىيەكانى ژىرپوو، لەوئەي تا چ ئەندازەيەك تىوانايىان ھەيە بۇ بەرگەگرتنى ئەو قورسىيەي دەكەويئەسەريان و پىكھاتە كىمىيەيەكانى بەردەكان بۇ نەتوانەو بە ترشەكان و نەبوونى شكان و دۇزى شاراويەش.

بەگشتى لەزۇرئەي گوندەكانى ناوچەي تويۇنئەوئەدا ئەم بنەمايانە دەستەبەرن، ئەمەش بەھۆي زۇرى دۇلى لاتەنىشت بەرز و سەرچاوەي ئاوپىدانى وەرزانە، سەربارى ئەوئەي تايبەتەندىيە جىئۇمۇفەيەكانىشى ھۆكارن بۇ دوورخستەوئەي مەترسىيە ئەندازەيەيەكانى دروستکردنى بەنداو، جگە لە مەترسى زەويلەرئە كە دەبىت بەھەند وەرئىگىرئەت و زۇرىنەي زەويەكانى ناوچەكەيش دەكەونە ناوچەي ئاجىگىرى مۇرفۇ تەكتۇنى و دىنامىكىشەو.

ھەر ناوچەيەك لەناوچەكانى تويۇنئەوئە ھەلبىژىردىت بۇ دروستکردنى بەنداو ئەوئە دەرياچەيەي بەنداوئەكەي تىادا دىژ دەبىتەوئە يان ئەو ناوچانەي دەكەونە سەريەوئە دەناسرىنئەوئە بەھۆي سىروشتى ئاوەرۇي لقا پووبارىيەكانىئەوئە، ئەويش ئەويە كە پووبارەكە لەقۇئاغى خولى جىئۇمۇرفىدا لەسەرەتاي خولدايە و لىژىيەكەي زۇرە، واتا تىواناي ھەلگرتن و گواستەوئەي مەوادى زۇرە، ھەربۇيە ئەمەش پىويستى بەچارەكردنە، سەربارى ئەوئەي بەھۆي بارانەوئە بىرئىكى زۇرى مەوادو ووردە بەرد دەگوازىتەوئە بۇ نىئو ئەم دەرياچەي بەنداوئە، ئەمەش دەبىتە ھۆي كەمكردنەوئەي قولى دەرياچەكە لە پىش دەرچەي بەنداوئەكەدا، سەربارى ئەوئەي بوونى چەماوئەي زۇر لەناوچەكەدا ھۆكارە بۇ دروستکردنى مەترسى لەسەر ھەر پىرۇژەيەكى بەنداويى گەورە لەناوچەي تويۇنئەوئەدا، ھەروەھا بوونى شىئوئەي بەدايەكداھاتنى چىنەكان، كە لاوازيى لەپىكھاتە جىئۇلۇجىيەكانىدا دروست دەكات، باشتىن جىگەيش بۇ دروستکردنى پۇنت و بەنداو ناوچەي پىشتە و گمەيە كە ئاوپىژگەي لقا پووبارىيەكانى ناوچەكەن، بەلام بەگشتى بەھىچ شىئوئەيەك نايىت بەنداوي زۇر گەورە لەناوچەكەدا دروستبىرئەت.

ھەشتەم: بەربەستە جىئۇمۇرفىەكان و كارىگەرىيان لەسەر بەكارھىننى زەوي لەناحيەي بەمۇ

بەگشتى لەناحيەي بەمۇدا كۆمەئىك بەربەستى جىئۇمۇرفى ھەن كە پىگرن لەپىش بەكارھىننى

زەوي ناوچەكە، دىارتىرىيان:

1- چىكان

چىكان كە لەلوتەي بەرگردەوئە لەباكوورى خۇرەلأتى ناوچەكەوئە بەرەو باكوورى خۇرئاوا بۇلوتە بالەكەرى دىژ دەبىتەوئە، تا دەگاتە چىاي خوشك لەلوتەي ملەي ئەسحاوئە، لەويشەوئە بەبەرزى (901-1838) بەئاراستەي باشوورى خۇرئاوا و بە دىژئايى نىكەي (17كم) دىژ دەبىتەوئە و لەلوتەي گورگان و ملەي كانى ژالە دەگات بەشاخى بەمۇ و ناحيەي مەيدان، لەنىئو ئەم زنجىرە چىانەدا چەماوئەي قۇقزى گمە و حاجىاوا ھەيە كە باكوورى خۇرەلأت و باشوورى خۇرەلأتى ناوچەي تويۇنئەوئە دەگرنەوئە، سەربارى ئەوئەي بەشى خۇرەلأتى ناوچەي تويۇنئەوئە گىردىكى زۇرى تىدايە كە لىژىيان زۇرە و بۇبەكارھىنان ئاسان

نین و به‌گشتیش پروبه‌ری چیاکان له ناحیه‌ی به‌مۆدا بریتییه (35.69 کم2) که ده‌کاته (25.02٪) ی‌کۆی زه‌ویه‌کانی ناحیه‌که، به‌میش ئهم پروبه‌ره تاراده‌یه‌کی زۆر به‌که‌لکی به‌کاره‌ینانی مرۆیی نایه‌ت و پرێگرن له‌پیش به‌کاره‌ینان زه‌ویه‌کانی ناحیه بوۆ زۆر مه‌به‌ستی گشتی جگه له گه‌شتوگوزاری شاخه‌وی .

2- دۆله‌کان

ناوچه‌ی توێژینه‌وه به‌تۆرێک له دۆل پیکه‌وه گرێدراوه که به‌ئاراسته‌ی لیژیی ناوچه‌که کشاون، واتا به‌ئاراسته‌ی باشووری خۆرئاوا-باکووری خۆرهلآت، له‌ژێر کاریگه‌ری لیژییه‌کانی پروی زه‌وی ناوچه‌که‌دا. پروبه‌ری دۆلی پروبه‌ره‌کان له‌ناحیه‌ی به‌مۆدا بریتییه (15.2 کم2) که ده‌کاته (10.62٪) ی‌کۆی زه‌ویه‌کانی ناحیه‌که، ئهم دۆلانه سه‌رچاوه‌ی پامالین و گوپینی شیوه‌کانی پروی زه‌وی ناوچه‌که‌ن، زه‌وی ناوچه‌یه‌که تیکده‌دن، شیوه‌یه‌کی نوێی له‌ناوچه‌یه‌کی نوێدا دروست ده‌که‌ن، ئهمه‌ش وایکردوه ته‌واوی دۆله‌کانی ناوچه‌که پیویستی به‌ ده‌ستکاری زۆر هه‌بی‌ت له‌کاتی ئاماده‌سازی بو‌به‌کاره‌ینان، دیارترین دۆله‌کانی ناوچه‌که‌یش بریتین له دۆله‌کانی: (حاجی‌اوا، به‌له‌سو، توه‌شکی، گلێجال، پشته)، که پیکه‌وه تۆری ئاوده‌کردنی ناوچه‌که پیکدینن، له‌وه‌رزی به‌هاریشدا چالاکترین ناوچه‌ن بو‌ دروستبوونی لافاو.

3- درز و شکانه‌کان

شکانی (پشته، به‌له‌سو، قه‌لب، چواردارانی خواروو) هۆکارن بو‌ لاوازی بونیادی جیولۆجی ناوچه‌که و به‌هۆیانه‌وه ناوچه‌یه‌کی لاواز بو‌ پرۆژه‌سازی دروستبووه و له‌نه‌گه‌ری هه‌ر پرۆژه‌یه‌که‌دا ده‌بی‌ت ئهم خاله له‌پیشچاوبگه‌ری‌ت.

ته‌وه‌ری دوهم: کاریگه‌ری شیوه‌کانی پروی زه‌وی ناوچه‌که له‌سه‌ر سه‌رچاوه‌کانی ئاو

تایبه‌تمه‌ندییه هایدروئۆلۆجیه‌کانی ئاویله‌که له‌ماوه‌ی چل سالی کۆتاییدا گوپانی گه‌وره‌ی به‌سه‌ردا هاتوه، ئهو گوپانکاریانه‌ش پشتبه‌سته به‌ گوپان له‌ بېری دابارینی باران له‌نیو ئاویله‌ی دابینکاری ئاو گوپانی کاتی دابارین و به‌رگه‌ پروه‌ک و به‌رزونمی پروی زه‌وی. هه‌موو ئهم هۆکارانه‌ پۆلیان هه‌یه له‌دیاریکردنی هه‌ندی ئاوی به‌رده‌ستبوو بو‌ سروشت و خه‌لکی ناوچه‌که. ئهمه‌ش به‌دوو جو‌ره، ئه‌وانیش:

یه‌که‌م: ئاوی ژێر زه‌وی

بنچینه‌ی ئاوی ژێر زه‌وی ناوچه‌ی توێژینه‌وه ده‌گه‌رێته‌وه بو‌ ئاوی سه‌ر زه‌وی، چ ئاوی باران بی‌ت و داچو‌رابی‌ت بو‌ چینه‌کانی ژێر پرو، یان ئاوی به‌فری تهاوه بی‌ت یاخود سه‌رچاوه‌ی ئاوی ژێر زه‌وی ئاوی داچو‌راوی پروبه‌ره‌کانی ناوچه‌که بی‌ت. هه‌ندی جار سه‌رچاوه‌ی ئاوی ژێر زه‌وی ئاوی زیاده‌ی ئاودیریه، په‌نگه هه‌ندی جارێتر سه‌رچاوه‌ی ئاوی ژێر زه‌وی له‌ رێگه‌یه‌کی ناسروشتیه‌وه بی‌ت، وه‌ک بردنی ئاوی لافاو بو‌ سه‌ر ئهو شوینانه‌ی که ده‌ویستری‌ت ئاوی ژێر زه‌وییان زیاد بکری‌ت⁽¹⁾.

دۆله‌ پرپوه‌وه‌کانی ناوچه‌که باشترین ناوچه‌ی ده‌ستخستنی ئاوی ژێر زه‌وین، هه‌ربۆیه زانینی شوینی ئهم دۆله‌ پرپوه‌وه‌ له‌ رێگه‌ی نه‌خشه‌ی شیوه‌ پیکه‌اتوه‌وه‌کانی سه‌ر به‌رده‌ په‌قه‌که‌وه ده‌بی‌ت له‌ ناوچه‌یه‌ی که‌وتۆته ژێر کاریگه‌ری نیشته‌نی سه‌هۆلینه‌وه. سروشتی پروی زه‌وی و پیکه‌اته‌ی جیولۆجی ناوچه‌که

⁽¹⁾ بیوار خنسی ، الثروات الطبيعية في كردستان العراق ، الطبعة الاولى ، مطبعة اراس ، اربیل ، 2007 ، ص96-97 .

پیکهاتیه کی گونجاوه بۆ پیکهینانی ئاوی ژیرزهوی بهپر و جوړی گونجاو له ته واوی ناوچه کانیدا، ئەمەش دهگەرپتەوه بۆ باویتی پیکهاتیه کلسیی که تواناییه کی زۆرباشی پیا تپیه پینی ئاوی ههیه و پاشانیش به شیوهی کانیوا دههینیتەوه پرووی زهوی. ئاوی ژیر زهوی ناوچه که دابهش ده بیئت بۆ:

1- بیرهکان: شیوه کانی پرووی زهوی کار له هه لکه ندی بیرهکان دهکات، وهک چۆن هه لکه ندی بیره کانیس کار له ئاستی ئاوی ژیر زهوی دهکات، بۆ نمونه ئەگەر قولایی هه لکه ندی بیریک زیاتر بوو له ئاستی ئاوی ژیر زهوی، ئەوا ئاوی ژیر زهوی له ناوچه که دا کهم ده بیئتەوه و داده به زیت. به هۆی زۆری بیره وه له زۆر جیگه ی ناوچه ی توپژینه وه دا ئاستی ئاوی ژیر زهوی دابه زیوه - وهک ناوچه ی گلیجال - ئەمەش وایکردوه خاکی ناوچه کهش گرفتی بیته پیش و ئاساتر دوو چاری پرۆسه گوێدەر ده جیومۆرفیه کان بیته وه.

پری باران و به فری تواوه و سروشتی به رده کان و سروشتی فیزوگرافی ناحیه که، کاریگه ری زۆریان ههیه له سه ر کوپوونه وه ی ئاو له ژیر زهویدا ؛ له ریگه ی چوونه خواره وه ی ئاو له کونیه لکانی خاکه وه، سه رچاوه ی ئاوی ژیر زهوی له و ناوچه ی که نیمچه وشکه وهک چوونه خواره وه ی ئاو به و کونیلانه دا ده که ونه دهره وه ی ئەو ناوچه یه . ئەو هۆکارانه ی باس مان کرد کار ده که نه سه ر ئاستی ئاوی ژیر زهوی که به ئاستی ئاوی ناوه کی (Water Table) ناسراوه و بریتیه له و سنوره یان ئەو پرووی که به رده کانی تیر ئاو بوون، به شیوه یه کی گشتی ئەم سنوره ناسویی نیه ئەگەر چی یه کسان نیه له هه موو شوینه کان، به لکو له ناوچه یه که وه بۆ ناوچه یه کی تر؛ هه ره که چۆن له وه رزیکه وه بۆ وه رزیکه ی تریس ده گوێد (1).

ناوچه ی توپژینه وه بۆ زۆر له به کاره ی ناوه کان پشت به ئاوی ژیرزهوی ده به ستیت ، ئەمەش به هۆی مه ترسی پیسبوونی کانیوا وه کان به قایروسی بالنده یاخود هه ر جوړه به کتیه یه کی دیکه که سه رچاوه ی پرشانه وه و نه خووشی دیکه ده بیئت، سه رباری ئەوه ی ناحیه ی سه نته ر تارا ده یه که دووره له سه رچاوه ی ئاوی سه رزه ویه وه که ناتوانن به ئاسانی سوودی ئی ببینن، له به رانه ردا پشت به بیرى ئیرتیوازی و کانیوا ی کانی گه چین ده به ستن و پرووباره هه میشه یه کانی ناوچه که به هۆی بچوکی و پیس بوونه وه ناتوانریت سوودی ئی ببینن، به تایبه ت بۆ خواردنه وه، به لām له گونده کانی پشته و گمه و به پروین به هۆی نزیکییان له چه مه هه میشه یه کانه وه که متر ئاوی ژیرزهوی به کار ده یینن و له هه مان کاتیشدا به ئاسانی ده ستیان ده گاته ئاوی ژیرزهوی و پیوستیان به بیرى زۆر قول نابیت بۆ ده سته کونه ی ناویکی شیرین و گونجاو بۆ خواردنه وه.

شیوه کانی پرووی زهوی کاریگه ری گه ره ی ههیه له سه ر ئاستی ئاوی چینه کانی ئاوی ژیر زهوی له ناحیه ی به مۆدا، به جوړیک ده توانین ئەم ئاسته پشت به ت به نه خشه ی (4-9) دابه شبکه یین بۆ:

- ئاستی جیگی: به گشتی ئاستی جیگی ئاو له بیره کاندانه نیوان (10-34) مه تره، به تیکرای (22م)، ئەمەش ناوچه کانی باشوری پوژه لاتى ناحیه ی به مۆ ده گریته وه که له ژیر کاریگه ری شیوه جیومۆرفیه کانیاندا که دهشت و دۆلی پرووباره له نزیک گوندی پشته و گمه ئاستی ئاوی ژیر زهویان به رزه .

- ئاستی جولۆ: ناماژه یه بۆ ئاستی ئاو له کاتی که دا بیره که ئاوی لی دهرده هیندریت (2) و ناوچه ی توپژینه وه له پرووی ئاستی جولۆ وه ئاستی ئاوه که ی له نیوان (10م- تا 140م) له هه ردوو حاله تی بیرى ده ستی و بیرى ئیرتیوازی. به گشتی توانای ناوپیوانی بیره کانی ناوچه که له نیوان (0.3-28ل/چ) یه، که ئەمەش

¹ محمد عبدالعزیز علوی ، ئینسایکلوپیدیای جوگرافیا، و. به رزان ئەمین ئەحمەد ، چاپی یه کهم ، چاپخانه ی چوار چرا، سلیمان ، 2008 ، لا 57-58

² محمد أحمد سید خلیل، المیاه الجوفیه والآبار، دار الکتب العلمیه للنشر والتوزیع، الطبعة الثانية، القاہرة 2003، ص 139-

پشتبەستە بە چینی ئاوهەلگەر و ماتۆرى ئاودەرھین و كونیلەدارى چىنەكانى ئاۋ كۆكەرەھەي بىرەكە⁽¹⁾، ئەمەش لەژىر كارىگەرى شىۋە جىۋمۆرفىيەكانىدايە كە گەردى بەرز و چىيان و تەواۋى ناۋچەكانى پۇژئاۋى ناھىيەكە دەگرىتەھە ولەگوندى قەلپىيەھە درىژ دەبىتەھە تا گوندى گلىجال و چواردارانى سەرۋو.

2- كانياۋەكان

مەبەست لەكانياۋى سىروشتىي ئەو چاۋگە ئاۋىيەكە بەشىۋەھەكى سىروشتى لەژىر زەۋىيەھە دىتە سەر زەۋى، واتا بەبى ھىچ جۆرە دەستكارىيەكى مەۋىيە ھەلدەقولىت⁽²⁾. بەگشتى كانياۋەكانى ناۋچەي تويژىنەھە چەند شىۋەيەكن:

۱- كانياۋى كارستىي: لەچىنە بەردى لايمستۆنى و جىسۆمەي ناۋچەكەھە سەرچاۋە دەگەرن، چۈن ئەم چىنانە يارمەتى دەرن بۇ ئاسان تىپپەرىنى ئاۋى باران بەرەو چىنەكانى خوارەھە وبەھۆي تۇخمەكانىيەھە ئاۋى بارانەكە كاردەكاتەسەر چىنە كارستىيەكانى ناۋچەكە و دەيتونىتەھە و كۆگەي ئاۋىيە دروست دەكات و دواتر لەژىر زەۋىدا و لەژىر گوشاردا شىۋە جۆگەلەيەكى وردىلانە پىكىدىنى و لە لاۋازترىن خالىدا و پشتبەست بە تۇپۇگرافىيە ناۋچەكە؛ ھەلدەقولىتەھە، بەتايبەت لەكۆمەلە بەردى كۆمىتان و بالامبۆي ناۋچەي تويژىنەھە .

ب- كانياۋى داپراۋ يان شكاۋەكان: پىشتەرگەنجىنە ئاۋى داپۇشراۋبۈنە، لەئەنجامى لاچونى چىنە بەردىك بەھۆي زەۋىلەرەھە يان ھەر ھۆكارىكى جىۋلۇجى ئەم كانياۋانە دياردەكەون و ئەمەش لە ناھىيە بەمۇدا بەزۆرى لەپىكەتەكانى سەردەمى كرىتاسى و ئايۋسىنىدا ھەيە، كە بەردەكانىان لايمستۆنى و دۆلۇمايتن.

ج- كانياۋى ۋەرزى يان كانياۋى چەمەكان: لەقەدپالەكانى ناۋچەي تويژىنەھەھە كە پشتبەستن بە بارانى بەھار و بەفرى زستان، تا نىۋەي ۋەرزى ھاۋىنىش تۈوانى ئاۋ پىدانىان ھەيە، ھەرۋەھە لەناۋچەكەدا چەندىن كانياۋى گەرم ھەن كە پلەي گەرمىي ئاۋەكەيان لەسەرۋى(20پلە)يە، ۋە كانياۋەكانى ناۋچەكە ھەندىكىان ھەمىشەيىن(نەخشەي 4-8) ۋەكو كانياۋەكانى: (كانى قەمان، چەمى ھەمەھەلى، زەردەگل، سماقە، جۆگەي ناۋتۈان) و ھەندىكى دىكەيشىيان ۋەرزىن، ۋەكو كانياۋەكانى: (كانى كەۋە، كانىيە قول قولە ... ھتد) . تۈوانى ئاۋپىدانى كانياۋەكان لەنىۋان(0.1 تا 1.4 ل/چ) ۋە پىژەي خويىيەكەيشى زۆر كەمە لەنىۋان(175-295 بەش /ملىۋن) ھ .

گرنگترىن كانياۋەكانى ناۋچەي تويژىنەھە برىتىن لە:

- كانى ۋەيس: ئەم كانىيە دەكەۋىتە بەشى خۇرئاۋى ناۋچەي تويژىنەھەھە، لەگوندى كانى ۋەيسكى ئ و كانياۋىكى كارستىيە، تۈوانى ئاۋپىدانى (0.2-1.2 ل/چ) يە.

- كانى گۆگەرد: جۆرىكە لە چەمى ھەمىشەيى كە ناسراۋە بە چەمى پشتە و لەنزىكى گوندى پشتەيە بەناراستەي گوندى گومە و چەمى پشتە و سەرچاۋەكەي لاي بەرۋىن و ئىرانەھە دىت و تۈانا ئاۋپىدانى (0.2-1.4 ل، چ) بوۋە، بەلام لەسالى (2021) دا وشكىكرد.

⁽¹⁾ چاۋپىكەوتن لەگەل بەرىز: سىروان فائق عبدالمحمد، سەرۋكى شارەۋانى ناھىيە بەمۇ، لەبەرۋارى 2021/8/8

⁽²⁾ ناھىيە جەمال تالەبانى، زانىارى سەرەتايى دەربارەي جۆرى كانياۋەكانى كوردستان، گۆقارى سەنتەرى لىكۆلىنەھەي ستراتىجى، ژمارە 31، سلېمانى سالى 2000، ل40

- **كانى قەمان:** كانياويكە دەكەويتهسەر چىاي خوشك و زياتر لە كانياويكى دەستكردى ميژوويى دەچيٲ وەك لە كانياويكى سروسىتى و كانياويكى چوار وەرزهيه و تواناي ئاوپيدانىشى (0.2-0.9ل/چ) يە⁽¹⁾.

- **كانى حەوتە:** دەكەويته گوندى پشتەوہ؛ لەديوى پشتەوہى شاخەكانى بەمؤوہ. كانياويكە ئاوەكەى لەوهرزى زستاندا بەگەرمى دەميٲتەوہ و لەكۇندا خەلكى ناوچەكە لەو وەرزهدا سوديان لى ديتووه بۆ خوشتن، ئەمەش بەهوى شلەتيني پلەى گەرميەكەيهوہ بووہ، تواناي ئاوپيدانى (0.1-1ل/چ) يە.

- **كانىه قول قولە:** كانىيەكى جوانى سروسىتییە دەكەويته گوندى گليجاوہ ، بەشيۆهيهكى سروسىتى لەنيو پيدەشتى گليجالدا قول دەدات و تا وەرزى هاوين بەردەوام دەبيٲ، تواناي ئاوپيدانى (0.2-0.5ل/چ) يە.

- **جوگەى ناوتوان:** دەكەويته نزيك گوندى گمەوہ لە باكوورى خۆرەلآت، ئاوەكەى ھەميشەييە، بەلام لەم سالانەى دواييدا بەهوى نەباريني باران و تيکچونى دۇخى ئاووہەواى ناوچەكەو ھەريمەوہ ئەم جوگەيهيش وشك بووہ.

ويٲنەى (4-9)

پيواندى ترشى ئا/چەمى پشتە



بەروارى 2021/7/20

ويٲنەى (4-8)

پيواندى توانايى ئاوپيدان لەكانى ناوتوان



بەروارى 2021/7/20

¹ بۇ زانىنى تايبەتمەندى ئاوى كانياوہكان، (8) نمونەى ئاوى وەرگىراون لەتەواوى ناوچەى ليكۆلينەكە و دواتريش بۆ پيواندى خيڤايى ئا و لەبەر پويشتنى كانياوہكان پشتبەستراوہ بەياساى:

V

$$V = 3\text{م}$$

Q=----

T

$$T = \text{چرکە}$$

كە پشت بەستە بە دەفريكى قەبارە پوون، كە لەرپى چرکە ژميڤيکەوہ برى ئەو ئاوو كاتە دەژميڤرديٲ كە دەچيٲە ئەو دەفرەوہ.

- **کانی کامهران:** کانیاویکی ھەمیشەیی، لە باکووری خۆرئاوای گوندی گلیجال، لەدامینی چیاى مستەخوان لە خۆرھەلاتی چیاى خۆشک، بەرزىەكەى (687) مەترە لەئاستى پروى دەریاوە، خاكەكەى بەشیكى لەجۆرى خاكى لیتەیی دۆلەكانە، بەشیكى دیکەیشی خاكیكى پینەگەیشتوی پەنگ پساسی تیرە، توانای ئاوپیدانی (0.1 تا 0.9ل/چ) یە .

- **کانی مامۆسا:** کانیاویکی چوار وەرزیە، لەدامینی چیاى تارم شییرە لە نزیک زنجیرەى خۆشک، بەرزىەكەى دەگاتە (699م) لەئاستى پروى دەریاوە، ئەكەویتە دۆلى چەمى ناوتوان، توانای ئاوپیدانی (0.2-0.8 ل/چ) یە .

- **کانی قەل:** کانیاویکی بەھارەییە، لەدامینی چیاى خۆشک لەنزیک گوندی گلیجال، دەشتیكى بەپیتی خاك قواوی لەتەنیشتی، بەرزىەكەى لەئاستى دەریاوە (820م) رە، توانای ئاوپیدانی (0.2-0.4ل/چ) یە .

- **کانی بگوین:** کانیاویکی ھەمیشەییە لەباشوورە پۆژھەلاتی ناحیەى بەمۆ لەدامینی چیاى بەمۆ، بەرزەكەى دەگاتە (850م) لەئاستى پروى دەریاوە، لەنیو بەشیك لە زەویەكانى باشوورى خۆرھەلاتی گلەچارەو توانای ئاوپیدانی لەنیوان (0.3-0.7ل/چ) یە. سەربارى ئەو کانیاوانەى باسکران، لە ناحیەى بەمۆدا سەدان کانیاوی دیکە ھەیە، لەنمونەى کانیاوەكانى ((تەنگەرى، چالى گورگەشەل، ھەوزى ناشەكۆنەكە، دارى دەرویش، سەووردە، ناوھال، قۆتکە پەش، كانی دریژ، قەرك، قەمتەرەكەى چەمى گل، گورگیل، ھەرمیکە، ھەواس، ھەوارگە قورینە . . . ھتد)). وە زۆربەى کانیاوەكانى ناوچەكە لە چینەكانى پیکھاتەكانى بالامبۆو تانجەرۆ و كۆلۆش و نیشتوی نوپۆھ سەرچاوە دەگرن.

وینەى (4-11)


کانی کامهران



بەروارى 2022/6/15

وینەى (4-10)

کانی مامۆسا



بەروارى 2022/6/15

گرنگی دروستبوونی یه که کارگیږی و کهرته کانی ناوچه که بووه و خه لکه که ی له ئیستادا پشت به ئاوی ژیرزهوی کهم قول دهبهستن بؤ گشت به کارهیئان که ئه مهش له ژیر کاریگه ری شیوهی پووی زهوی ناوچه که یه، سه رباری هه لکه ندی ناعور که له ئیستادا خه لکی ناوچه که پشتی پی دهبهستن بؤ ئاودانی کشتگه کانیان.

دووه م: ئاوی سه رزهوی

له ناحیهی به مودا له ژیر کاریگه ری شیوه کانی پووی زهویدا توږیک له ئاوی سه رزهوی هه یه که پیکدین له یه ک پووباری هه میشه یی (چه می پشته) که دریزیه که ی ده گاته (5کم) و ئه م رووباره هه میشه یی له سنوری ناوچه ی توږینه وه دا کارده کاته سه ر رامالینی ناوچه که له ورزی زستان، که به هوپیه وه که ندر دروست ده بیئت و خاکی ناوچه به رزه کانی پوژئاوا ده گوازیته وه بؤ پوژته لات، سه رباری بوونی ده یان پووباری وه رزی وه کو، پووباره کانی (سه عداوه، کانی گه چیئن، حه مه عه لی، زه رده گل و کانی قولقوله) که له وه رزی زستانه وه ده سته که ن به له به ر پویشتن تا کو تایی وه رزی هاوین، ئه مه ییش له ژیر کاریگه ری بنه ما جیومورفییه کانی ناحیه که وه دوخی ناووه وه واوه، هه روه ها له ناوچه که دا ده یان گو ماوی وه رزی هه ن که به زوری له وه رزی به هاردا له چالاییه هه لواسراوه کانی ناحیه که دا دروست ده بن، وه کو گو ماوه کانی ((سوڤی فه تاح، زه رده گلی، سه وه رده، سماقه، کانی خو شک، کانی گورگیل، چناره کان، ی ته نگه که ری، چناره کان، کو سی کانی توو، سه وه رده، هه سیږه که وشکه و شانی کاریزه که))، به گشتی ئاوی سه رزهوی ناحیه که له ژیر کاریگه ری لیژی و به رزوزمیدا ناراسته وه رده گرن، تاوه کو لیژیه کان زیاترین پووباره کان کورترده بن و تاوه کو پله ی لیژی که مبیته وه دریزی پووباره کان زیادده بیئت تاده گاته (5کم)، ئه مه ییش په یوه ندی پیچه وانه ی نیوان به رزی و دریزی پووباره کان پیشان ده دات له ناحیه که دا.

ته وه ری سییه م: پو لینی کاردنی به کارهیئانی زهوی له ناحیه ی به م

پووما لکردن و جیا کردنه وه ی به کارهیئانی زهوی هه نگاویکی گرنگ و بنچینه یی دروست به کارهیئانی زهوییه له داها تووی ناوچه که دا، به ئامانجی به دیه یئانی گه شه پیئان له ناوچه ی توږینه وه دا. مه به ست له به کارهیئانی زهوی (Land use) ته واوی چالاکییه کانی مروقی په یوه ست به پارچه زهوییه کی دیاریکراوه⁽¹⁾. پو لینه کانی تایبه ت به به کارهیئانی زهوی زورن، له نمونه ی پو لینی په یمانگای نیوده وه له تی هو له ندی (L T C) و سیسته می پو لینی پووی جیولوجی ئه مریکی (U S G S) و سیسته می ژینگه ی گشتی (POLIN)، به لام ئیمه پشت به ست به مانگی ده سترکد و پو لینه که ی په یمانگای نیوده وه له تی هو له ندی (L T C) زهوی ناوچه ی توږینه وه پو لینی کردوه و نه خشه ی تایبه تمان بؤ به کارهیئانی زهوی له ناوچه که دا دروست کردوه، ئه مهش پشتبه سته به ریگه ی پو لینی کاردنی ناراسته کراوه که توږه ر به وه رگرتنی نمونه کان و پیکسل؛ پوویوشی ناوچه که ی دیاریکردوه.

¹ (سلیم یاوز جمال، تصنیف استعمالات الارض والغطاء الارضي في ناحية الراشدية باستخدام الاستشعار عن بعد ونظم المعلومات الجغرافية، مجلة كلية الاداب، العدد 94، ص 214

خشتهی (4-10)

پۆلینکردنی به کارهینانی زهوی به پئی پۆلینی (L T C) ی هۆلهندی

دهرامهتی پۆلینکراو	ناونیشانی پۆلین	
به کارهینانه کانی کشتوکال	1	یه کهم
زهوی داچیندراو به به روبومی کشتوکالیی	1-1	
دانه ویله	1-1-1	
سهوزه	2-1-1	
زهوی داچیندراو به به روبومی ئالیک	3-1-1	
زهوی له وه رگایی	4-1-1	
زهوی داچیندراو به درهختی جوانیی	5-1-1	
زهوی داچیندراو به درهختی میوه	6-1-1	
زهوی به ستوو	7-1-1	
زهوی دارستان	8-1-1	
زهوی پووش و پان	2-1	دوهم
سه رچاوه ناوییه کان	3-1	
زهوی به راو	4-1	
به کارهینانه کانی تر	2	
نشینگه	1-2	سییه م
رینگاکانی گواستنه وه	2-2	
هیلی ناسنین	3-2	
زهوی به کارنه هاتوو	3	سییه م
رېکخستنی رپرهوی ئاوی	1-3	
دهرچه رپره وه ناوییه کان	2-3	
پووباره کان	3-3	
زهوی لافا وکرد	4-3	
زهوی به رده لانی ته نک	5-3	

سه رچاوه: کاری توپژهر پشت به ست به: فرحان یحی عیسی، الاستشعار عن بعد و تطبیقاته، الطبعة الاولى، دار جهینه للنشر و التوزیع، عمان 2007، ص 114

پشت به ست به خشتهی (4-10 و نه خشی (4-11) بۆمان پوونده بیته وه که دیارده کانی سه رپووی زهوی له ناحیهی به مۆدا شیوهی لیک نه چوون، رپژهی پوووپۆشینیی سه رزهوی ناوچه که یش رپژهیه کی جیاوازه، به جۆریک پوووپۆشی ناوچه که دابه شبوو به سه ر (8) پۆلدا، که زۆرتین رپژهی پوووپۆشی زهوی ناوچه که بریتییبه له گزۆگیا به پووبه ری (50.2 کم2) و به رپژهی (35٪) ی کۆی پووبه ری ناوچه که، له به رانبه ریشدا رپگابانه کان که مترین پوووپۆشی ناوچه که یان پیکهیناوه که بریتییبه له (0.4 کم2) به رپژهی (28.0٪) ی پووبه ری زهوی ناوچه که . به گشتیش ئه م پوووپۆشانه کاریان کردۆته سه ر به کارهیندراوه مرۆیییه کان له ناوچهی توپژینه وه و دواتریش ده رهاویشتهی ئه م به کارهینانه دیسانه وه کار له پوووپۆشی ناوچه که ده کات.

خشتهی (11-4)

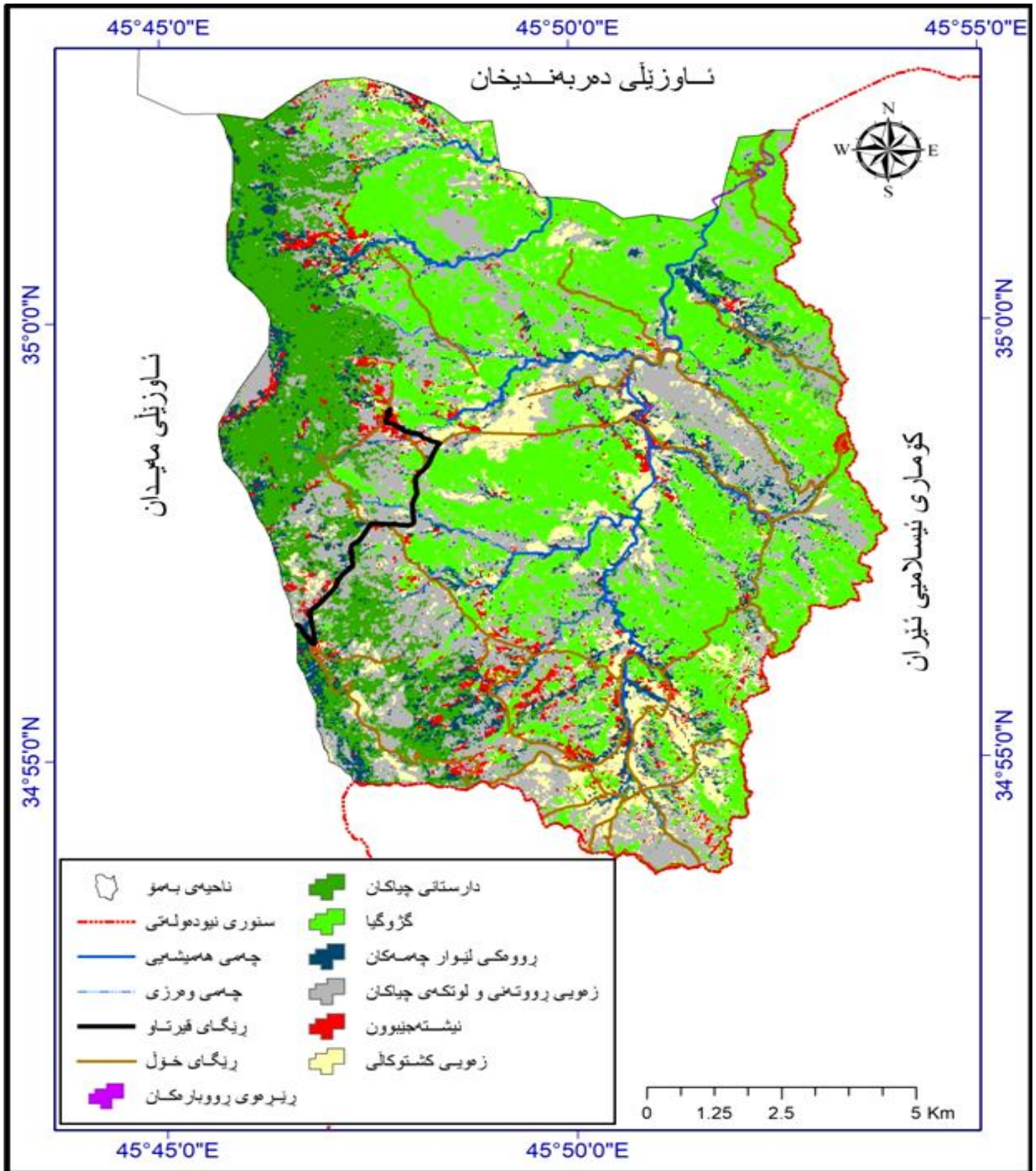
پۆلینکردنی پووپۆشی زهوی له ناحیهی بهمۆ پشت بهست به پۆلینی پهیمانگای نیودهولهتی هۆلهندی

ژ. پۆلین	دهرامهتی پۆلینکراو	پوو بهر/کم 2	پێژه له کۆی پوو بهر %
1	گژوگیا	50.2	35
2	زهوی پووتهنی و لوتکهی چیاکان	40.1	28
3	دارستانی چیاکان	20	14
4	زهوی کشتوکالی	13.3	9
5	پوهکی لیوار چه مهکان	11.5	8
6	نیشینگه	5.8	4
7	پیرهوی پووبارهکان	1.3	1
8	پێگاوبان	0.4	0.28
کۆی گشتی		142.6	99.29

کاری توێژهر پشت بهست به نهخشهی (11-4) .

نەخشەى (4- 9)

پۆللىنكردىنى پووپوشى زەوى لەناحىەى بەمۇ بۆسالى 2021



سەرچاۋە: كارى توپزەر پشت بەست بە:

1-خشتەى (4-10)

2- وىنەى ئاسمانى (Landsat 8) لەرېكەۋتى (2021/5/29) بەرېنگاى (Supervised Classification) .

دەرئەنجام

پاش ئەنجامدانى تويۇنەنەۋەكە گەيشتىن بەكۆمەللىك راستىيى، كە ديارترينيان ئەمانەن:

1. درىژبۇنەۋەي بەرزى ناحىيەكە لەگوندى گمە لەباكوورى خۇرھەلاتىيەۋە دەست پىدەكات، كە بەرزىيەكەي دەگاتە (500م) لەئاستى پووى دەريا، لەۋيۋە درىژ دەبىتتەۋە تا ئەۋپەرى باكوورى خۇرئاۋا كە دەسپىكى چىيى خۇشكە و بەرزى لوتكەكەي دەگاتە(1348م) ، دواتر لەۋيۋە بەرەۋ باشوورى خۇرئاۋا درىژدەبىتتەۋە تادەگاتە كۆتا لوتكەي چىيى خۇشك لەبەرزى(1838م) و لەۋيۋە دەگاتە درىزى كانى ژالە كە لەچىيى بەمۇي جىادەكاتەۋە. لەۋيۋىشدا بەرزى بەمۇ لەباشوورى خۇرھەلاتى گوندى حاجىاۋا دەگاتە (1735م) لەئاستى پووى دەريا، لەۋيۋىشەۋە تا سنور بەدىۋى خۇرھەلاتدا دەكشىت و نزم دەبىتتەۋە بۇ (1500م)، دواتر بەرەۋ باكوورى خۇرھەلات دەكشىت و لەباكوورى گوندى بەرۋىن بەرزىيى ناۋچەكە دەگاتە (900م)، لەۋيۋىشەۋە دىسانەۋە نزم دەبىتتەۋە بۇ (800م) ، لىرەۋە بەئاراستەي مەرزى پىشتە بەرزىيەكەي دەگاتە(900م).
2. ئاراستەي باكوورى خۇرئاۋا- باشوورى خۇرئاۋا لە ناحىيەي بەمۇدا ئاراستەي بەرزىۋونەۋە، بەلام باشوورى خۇرھەلات بۇ باكوورى خۇرھەلات ئاراستەي نزمبۇنەۋەيە ، واتا ناۋچەكە لەپووى بەرزىيەۋە لەيەك نەچۋەۋە و ھەموو جۇرە لىژىيەكانى تىدا بەدەدەكرىت.
3. پىشت بەست بەياساي دۇزىنەۋەي باران، كۆي بارانى سالانە لە ناحىيەي بەمۇدا دەگاتە(838ملم) .
4. خاكى ناۋچەي تويۇنەنەۋە گەنم رەنگە بەزورى (89.4كم2) كە دەكاتە (62.70%) كۆي خاكى ناحىيەكە، خاكى چىياكان و تەنكە بەردىنە خاكىش پىكەۋە(33.6كم3) كە (23.56%) كۆي خاكى ناحىيەكە پىكدىنن، ھەرۋەھا خاكى كەستانەيىش پووبەرەكەي (19.6كم2) يە كە دەكاتە (13.74%) كۆي خاكى ناحىيەكە.
5. تۇبۇگرافيا رۇلىكى ئالۆزى ھەيە لەبەكارھىنانى زەۋى ناحىيەكەدا، بەجۇرىك لەۋ ناۋچانەي پلەي لىژىيان لە(15)پلە زىاترە ھۇكارە بۇ دوركەۋتەۋەي بەكارھىنانە مرويىيەكان، جگە لەكشتوكال، لەلايەكى تىرىشەۋە تۇبۇگرافيا ھۇكارە بۇ نارىكى پووبەرى خانوۋەكانى ناحىيەكە .
6. كەشكارىيى فىزىيىي لەناۋچەكەدا لەژىر كارىگەرىيى چەند پىرۇسەيەكدايە، ئەۋانىش: (كشانى گەرمى، كشانى وشكى و تەرىيى، مېخەشەختە، گەشەي كرىستالىي، بەتويۇرئالبونى بەرد). بەھەمان شىۋە كەشكارىيى كىمىيىيىش لەناۋچەكەدا كارايە، لەژىر كارىگەرىيى چەند پىرۇسەيەك، ئەۋانىش: (بەئاۋبۇون، شىبۇنەۋەي ئاۋيى، بەئۇكسىدبۇون، بەكاربۇن بۇون، كەشكارىيى خويىيى، بەئاۋبۇون، دارنىنى كىمىيىيى)، كارىگەرىيى ئەم پىرۇسانە بەپىيى ناۋچەكان و ۋەرز و پىكھاتەي جىۋلۇجى و خاك و پوۋەكە پۇشاك جىاۋازە و دەگۇرپىن.
7. لەنيۋ كەشكارىيى زىندەيىدا مۇۋق كارىگەرتىن رۇلى ھەيە لە گۇرپىن و شىۋەپىدانى شىۋەكانى پووى زەۋى ناۋچەكە.
8. پىشتىنەكانى رامالين بەپىيى پۇلىنەكەي (Bergsma) لەناۋچەكەدا بەجۇرىكە، پىشتىنەي رامالينى زۇر كەم (9.19%) كۆي پووبەرى ناۋچەكە پىكدىننىت لەكاتىكدا پىشتىنەي رامالينى كەم (22.51%) پووبەرى ناۋچەي تويۇنەنەۋەيە، ھەرچى پىشتىنەي رامالينى ناۋەندىيە (20.42%) كۆي پووبەرى ناۋچەكە دەگرىتەۋە، ۋە پىشتىنەي رامالينى بەرز (29.52%) كۆي پووبەرى ناۋچەكە پىكدىننى، و

- پشتینەى پامالینى زۆر بەرز (14.72٪) ى كۆى پروبەرى ناوچەى تووژینەوہیە، ھەرچى پشتینەى پامالینى زۆر بەرز بەھیزیشە ئەوا (3.64٪) ى كۆى ناوچەكە دەگرتەوہ.
9. توانایی با بۆ پامالین لە ناوچەكەدا و پشتبەست بە ھاوكیئەكەى (chepil) بریتییە لە (46.37)، و اتا تواناییەكەى مام ناوہندە.
10. دیارترین پرۆسە جولەكردەكانى ناوچەى تووژینەوہ كە كارىگەریمان ھەبە لەسەر شیوہگرتنى ناوچەى تووژینەوہ بریتین لە:
- أ- پرۆسە لەسەر خۆكان، وەكو: خشانى خاك، بەردى وردبوو، خشانى بەرد، تووژاڵى بەرد، پەرت پەرتبوون.
- ب- پرۆسە خێراكانیش بریتین لە: دارمانى خاك، ھەرسەھینانى زەوى، خرپەبەردى گەورە، كەوتنى بەرد.
11. یەكە جیۆمۆرفیە شیوہ ستراكٹۆنیەكانى ناوچەى تووژینەوہ پێكدیت لە: میسا، دۆل، كوێستا، گرد، پشتە بەراز، و شیوہ جیۆمۆرفیەكانى پرۆسەى كەشكارى لە ناحیەى بەمۆدا چەند جۆریكە ئەوانیش: پروشاندن، پۆخى پڕپەری، پروەكە كەشكار، وردبوونى بەرد. ھتد. سەربارى ئەوہى شیوہ جیۆمۆرفیەكانى پامالین لە ناوچەكەدا بریتین لە: زەوى بێكەك و كەندەر. و ھەرچى یەكە جیۆمۆرفیەكانى بەرئەنجامى نیشتانندن ئەوا بەچەند جۆریك بەشدارە لە پێكھینانى شیوہكانى پرووى زەوى ناحیەكە، وەكو: پلیكانە پروبار، پێدەشتى چیا، دەشتى لافاوكرد، دەشتى پانكەیی. و شیوہ كارستىەكانى ناوچەى تووژینەوہ خۆیان دەنوینن لە: چالە قولە، زەوى گرنج گرنج، گردى دابراو، شانەى ھەنگ، ئەشكەوت.
12. شیوہكانى پرووى زەوى ناحیەكە كارىگەرى مەزنیان ھەبە لەسەر دامەزراوہ مرۆییەكانى ناوچەكە، بەھەموو جۆرەكانییەوہ، سەربارى ئەوہى ئەم شیوانە ھۆكارن بۆ دەستنیشانكردنى چۆنیى و چەندیى دامەزراوہ و بەكارھێندراوہ مرۆییەكانى پەيوەند بە پرووى زەوى ناوچەكەوہ. وە پروووشە مرۆییەكان لە ناوچەكەدا تەنھا (8.9٪) ى پرووى زەوى ناوچەكە پێكدینن، لەبەرانبەردا لایەنى سروشتى (91.9٪) ى پرووى زەوى ناوچەكەى داپۆشیوہ.
13. بەروانین لەنەخشەى شیوہ جیۆمۆرفیەكانى ناحیەى بەمۆ پرووندەبیتەوہ كە زۆرترین كۆبونەوہى یەكە مرۆییەكان دەكەونە باشورى پۆژئاواى ناحیەكەوہ، ئەمەیش واتای ئەوپەرى بەكارھینانى زەویە لەم ناوچەكەدا، لەكاتىكدا پلەى لیژیەكەیشى زیاترە لە (8 پلە) ، ئەمەیش بەھۆى دەستەبەرى كۆمەلێك شیوہى جیۆمۆرفیەوہ بوو كە ھاندەرى ئەم بەكارھینانى زەویەن.
14. تەكنەلۆژیای چاودیرى دور (GIS) سەرچاوەیەكى گرنكى زانیارییەكانى ناوچەى تووژینەوہكە، بەتایبەت بۆ پۆلینكارییەكانى بەكارھینانى زەوى لەناحیەكەدا.

راسپارده

له سهر بنه مای درنه نجامه کانی توژیینه وه که ئەوا کۆمه لیک راسپارده مان هه لئینجاوه، که گرنگترینیان خویان ده بیننه وه له:

1. ئەنجامدانی توژیینه وهی دیکه له سهر هه مان ناوچه، به ئامانجی دروستکردنی نهخشهی تهواوی ناوچه که بۆ به کارهیندراوه کان، تاوه کو ببیتته پینیشاندهری ههر که سیك بیه ویت له و سنوره دا وه به رهینان بکات.
2. گرنگیدانی زیاتر به وینه مانگییه کان بۆ ئەنجامدانی پووپیوی بۆ دیارخستنی پۆلین و به کارهینانه کانی زهوی له ناحیه که دا.
3. هاندان بۆ کردنه وهی ویستگهی که شناسیی له نیو هۆبهی کشتوکالی به مۆ، به جۆریک ئەمه ده بیتته فاکته ریکی گرنگ بۆ زانینی تایبه تمه ندییبه ئاووهه واییه کانی ناوچه که، که له سهر بنه مای ئەم زانیاریانه یش ده توانریت تهواوی که رته کانی ناوچه که پیشبخریت.
4. دروستکردنی دیواری پاگر به چیمه نتۆ و تهل و میخ و ناسن بۆ که مکردنه وهی مه ترسی داکه وتنی به رد و خاکی ناوچه که، که هۆکار ده بیت بۆ که مکردنه وهی گۆرینی خیرای شیوه کانی پووی زهوی ناوچهی توژیینه وه.
5. دوورکه وتنه وه له ههر جۆره بونیاتنانیکی پرۆزه ی زه به لاح له سهر شکانه کانی ناوچه که.
6. هاندانی خه لکی ناحیه ی به مۆ بۆ که مبه خیو کردنی بز، بۆ دوورکه وتنه وه له له وه پاندنی بیسه ره شتی مالات، بۆ نه سوتاندنی پاشماوه ی کشتوکالی سهر زهوییه کشتوکالییه کان، بۆ که مکردنه وهی رامالین.
7. هاندانی به رپوه به رایه تی کشتوکالی ناحیه ی به مۆ بۆ به ته لانکردن و داراندنی قه دپاله به ره و دارووتاه کانی ناوچه ی توژیینه وه .
8. هاندانی دانیشتوانی ناوچه که بۆ دوورکه وتنه وه له برینی دره ختی سه وزی قه دپاله کان.
9. پۆلینکردنی زهویه کانی ناوچه که له سهر بنه مای گونجاویتی بۆ به ره ممدانی و په پره کردنی خولی کشتوکالیی، به مه به سستی که مبه ونه وه ی پرۆسه ی رامالین له پری دوورکه وتنه وه له لاوازکردنی زهویه کانی ناوچه که له به ره مه ممدان، سه رباری دوورکه وتنه وه له کیلانی قول.
10. هاندان بۆ دوورکه وتنه وه له بونیاتنانی خانووبه ره و یه که ی میریی له قه دپاله زۆر لیژه کاندان، سه رباری ناودۆله کان و که نار پیره وه ئاوییه کان، ئەمه ش بۆ ئەوه یه مروقه نه که ویتته ژیر ره حمه تی کرده سروشتیه له ناکاوه کانه وه.
11. کارکردن بۆ وه به رهینانی گه شتیاریی جیومۆرفیی له ناحیه که دا.
12. کارکردن بۆ ئەنجامدانی توژیینه وهی دیکه له سهر تایبه تمه ندییبه جیومۆرفییه کانی ناحیه که.
13. هاندان بۆ چاره کردنی زهویه رامالرامالره وه کانی ناحیه که، که پۆژ له دوا ی پۆژ پووبه ریان زیاد ده کات.

سەرچاوه كان

يه كه م: سەرچاوه كوردى

1-كتيب

- ا- ئه حمده، ميقداد عهلى، شيكرده وه يه كى جوگرافيايى بۇ سەرچاوه كانى ئا و له ناحيه ي سىروان، چاپى يه كه م، چاپخانه ي كه مال، سليمانى 2012 .
- ب- امين، اكرام حسن، دهر وازه يه ك بۇ جوگرافيايى سروشتيى، چاپى يه كه م، چاپخانه ي په نجره، تاران 2015 .
- ت- امين، ئيبراهيم محمد ، زهوى ناسى و كو مەل، چاپى يه كه م، ناوه ندى بلا و كرده وه ي نه نديشه، سليمانى 2016 .
- پ- حه مه عهلى، كوچەر كه ريم، دهر به نديخان له ميژو ودا، چاپى يه كه م، چاپه مه نى گه نچ، سليمانى 2012 .
- ج- خنسى، بيوار، كاره سات، و. گه رميان محمد احمد، چاپى يه كه م، چاپخانه ي پينما، سليمانى 2012 .
- ح- رشيد، شيروان عمر، بنه ماکانى جوگرافيايى سروشتى و گه شه پيدانى گه شت و گوزار له پاريزگاي سليمان، چاپى يه كه م، سليمانى 2007 .
- خ- سورداشى، عهلى مه حمود نه سعه د، جيولوجيايى هه ري مى كوردستان، كتيبى سه نته رى برايه تى، چاپى يه كه م، هه ولير 1998 .
- د- شاهين، عهلى عبدالوهاب، جيومورفولوجيا، و. گه رميان محمد احمد، چاپى يه كه م/ چاپخانه ي گه نچ، سليمانى 2012 .
- ژ- عه زين، نه وشيروان ، شوينه واره كانى گوندى گلجال، كتيبى (گلجال، ناهندى ناحيه ي به مو) ، كو مە ليك تويژر، چاپى يه كه م، چاپخانه ي وه زارته ي پو شني رى، 2021 .
- ر- غه فور، عه بدولا ، جيوجرافيايى باشوورى كوردستان، چاپى يه كه م، چاپخانه ي ره نچ، سليمانى 2008 .
- ز- غه فور، عه بدولا ، جوگرافيايى كوردستان، چاپى پينجه م، سليمانى 2008 .
- س- قاره مان، له يلا محمد، خاكي هه ري مى كوردستان، كتيبى جيوجرافيايى هه ري مى كوردستانى عيراق، چاپى يه كه م، چاپخانه ي وه زارته ي په روه رده ي هه ري مى كوردستان، هه ولير 1998 .
- ش- محمد امين، هاوپر ي ياسين، ليكولينه وه يه ك له جوگرافيايى هه ري مى كوردستان، چاپى سييه م، چاپخانه ي كارو، سليمانى 2014 .
- ف- محمد نه مين، هاوپر ي ياسين، جوگرافيايى دهرامه ته سروشتيه كان، چاپى يه كه م، چاپخانه ي په نجره، تاران 2015 .
- ڤ- موكرى، مه مه د، بايه كانى كوردستان، چاپى يه كه م، ده نكاي چاپ و په خشى سه رده م، سليمانى 2004 .
- ك- نه قشبيه ندى، ئازاد، كه ش و هه واي هه ري مى كوردستانى عيراق، كتيبى سه رته رى برايه تى، چاپخانه ي وه زارته ي په روه رده ي هه ري مى كوردستانى عيراق، چاپى يه كه م، 1999 .

2-نامه ي ماسته ر و دكتورا

- ا- زه نكه نه، بشرى قادر كريم، كاريگه رى ناووه وا له سه ر جياوازي به كاربردنى ئا و بو به ره مه مه ينانى گه م له پاريزگاي سليمانى، نامه ي ماسته ي، بلاونه كراوه، كوليجى زانسته مروفايه تيه كان، زانكو ي سليمانى 2014 .
- ب- سروه جلال، شيكرده وه ي جوگرافى بۇ دابه شبوونى دانىشتوان له قه زاي شارباژي ردا (1957-2009)، نامه ي ماسته ر، (بلاونه كراوه)، زانكو ي سليمانى، كولژى زانسته مروفايه تيه كان، 2012 .
- ت- سه عيه د، كامه ران تا هر، قه زاي كو يه، تويژينه وه يه ك له جوگرافيايى هه ري مى يى، نامه ي ماسته ر، كوليجى په روه رده، زانكو ي كو يه، 2006 .
- پ- صابر، سايه سه لام ، پرومائل كرده نى شيوه كانى سه ر پووى زهوى ناوچه ي قه رداغ و كاريگه ريبان له سه ر په ره پيدانى كشتوكال، تيزى دكتورا، زانكو ي سليمانى، كوليجى زانسته مروفايه تيه كان، به شى جيوجرافيا، 2014 .
- ج- محمد نه مين، هاوپر ي ياسين ، شيوه ي به بيبابان بوون له ناوچه ي ني مچه شاخاوى (قه زاي چه مچه مال وه ك نمونه) نامه ي ماسته ر، كوليجى زانسته مروفايه تيه كان، زانكو ي سليمانى، سالى، 2008 .

- خ- سيد خليل، محمد أحمد، المياه الجوفية والآبار، دار الكتب العلمية للنشر والتوزيع، ط 2 القاهرة 2003 .
- د- شلش، علي حسين، الاقاليم المناخية، الطبعة الاولى، بدون اسم الطبعة، بغداد، 1978 .
- ذ- شلش ، على حسين، جغرافية التربة ، الطبعة الاولى، مطبعة جامعة البصرة، 1985 .
- ر- صفى الدين، محمد، جيومورفولوجية قشرة الأرض، دار النهضة العربية، دار النهضة للطباعة والنشر، بيروت ، لبنان، 1991 .
- ز- عاشور، محمود محمد، طرق التحليل المورفومتري لشبكات التصريف المائي، من منشورات جامعة القطر، 1986 .
- س- عمر، محمداسماعيل ، معالجة المياه ، الطبعة الاولى ، المطبعة دار الكتب العلمية، 2006 .
- ش- العمري ، فاروق صنع الله، جيولوجية شمال العراق، طبعة الاولى، من منشورات مؤسسة دار الكتب للطباعة والنشر، 1977 .
- ص- عنانزة، علي، محاضرات في مقرر الجيومورفولوجيا ، الطبعة الاولى، من منشورات جامعة البحرين ، سنة 2018.
- ض- عيسى، ناظم انيس، جغرافية الترب، منشورات جامعة ديمشق، دار البعث، 2014.
- ط- محسوب ، محمد صبري ، العمليات الجيومورفولوجية ، دار الثقافة للنشر والتوزيع ، القاهرة، 1989 .
- ظ- محسوب، محمد صبري ، الجغرافية الطبيعية أسس ومفاهيم حديثة ، دار الفكر العربي، القاهرة، مصر، 1996 .
- ع- محسوب، محمد صبري ، جيومورفولوجيا الاشكال الارضية، الطبعة الاولى، دار الفكر العربي، القاهرة 2001 .
- غ- موسى ، على حسن، اساسيات علم المناخ ، الطبعة الاولى ، المطبعة العلمية ، دمشق ، 1994 .

2-نامہ ی ماسٲٲر و ڈکٲورا

- أ- احمد ، احمد حسين حسين، الكارست في منطقة تلعفر دراسة في الجيومورفولوجية التطبيقية، رسالة ماجستير، غير منشورة، كلية التربية، جامعة الموصل 2007.
- ب- أحمد ، بشار هاشم كنوان، جيومورفولوجية منطقة سد حميرين بأستخدام تقنيات الأستشعار عن بعد ونظم المعلومات الجغرافية ، رسالة ماجستير ، غ. م. كلية التربية ، جامعة تكريت، 2008 .
- ت- الوسي، حسين موسى جاسم، التوزيع الجغرافي للصناعة في محافظة بابل، رسالة ماجستير، كلية الآداب، جامعة بغداد، بغداد، 1983 .
- ث- الجبوري، قحطان محمد حسين، الجيولوجية والسحنات الدقيقة لتكويني كوميتان و شيرانش، في منطقة سرچنار- السليمانية شمال شرق العراق، رسالة ماجستير، كلية العلوم جامعة صلاح الدين، اربيل، 1991 .
- ج- الجبوري، محمد علي حميد، تقدير حجم التعرية في حوضي جوكة سرر-ماوكان، (دراسة جيومورفولوجية تطبيقية)، رسالة ماجستير، غير منشورة، جامعة بغداد، كلية آداب، 2013 .
- ح- الخفاجي، سرحان نعيم، الخصائص المورفومترية والهيدرولوجية لحوض وادي قرين الثماد، رسالة ماجستير، غير منشورة، جامعة المثنى، كلية التربية للعلوم الانسانية، 2014 .
- خ- دگل، فاضل محى الدين، دراسة رسوبية لتكوين پيلاسىپى فى منطقة بازيان و ديگهله، رسالة ماجستير مقدمة الى كلية العلوم ، جامعة صلاح الدين، 1991 .
- د- السامرائي، صباح حمود غفار مطلق ، التباين المكاني للرواسب في مجرى نهر دجلة بين بيجي و بلد استثمارها، دراسة في الجيومورفولوجيا التطبيقية، رسالى ماجستير، غير منشورة، كلية تربية، جامعة بغداد ، 2005 .
- ذ- الطويل، صباح، الحمولة الصلبة في حوض وادي الرمال، رسالة الماجستير، غير منشورة، كلية علوم الارض، جامعة منتوري، الجزائر 2005 .
- ر- فرحان ، حبيب محمد ، سياسة التنمية الاقليمية ودورها في تنشيط مساهمة القطاع الصناعي الخاص في التنمية المكانية الاربيل، رسالة ماجستير مقدمة الى مركز التخطيط الحضري و الاقليمي، جامعة البغداد، بغداد 1990 .
- ز- فواد، ميهربان نوشيروان، محافظة السليمانية، دراسة في الجغرافية الاقليمية، اطروحة دكتوراه، (غير منشورة)، جامعة السليمانية، كلية علوم الانسانية، قسم الجغرافية، 2014 .

- س- قطريب، أبراهيم، حوض وادي الحسينية، أشكال سطحه ومجالات أستعمالها، دراسة في جغرافية الأراضي الجافة، رسالة ماجستير، كلية الآداب، جامعة بغداد، 1995 .
- ش- مالك، ماهر سلمان، جيمور فولوجية منطقة دربندخان/شراقي العراق، ماجستير، كلية التربية للعلوم الانسانية، جامعة ديالى، 2017 .
- ص- محمد، خليل كريم، المياه الجوفية في سهل شهرزور وامكانيات استثمارها، رسالة ماجستير، جامعة السليمانية، كلية علوم الانسانية، قسم الجغرافية، عام 2008 .
- ض- محمد أمين، سؤران، المناخ واستهلاك الطاقة الكهربائية في محافظة السليمانية، اطروحة دكتورا، غير منشورة، كلية علوم الانسانية، جامعة السليمانية، 2011 .

3-كوثاره كان

- أ- جاري، طلال مريوش، مورفومترية حوض نهر الزعفران شمال شرق محافظة ميسان، مجلة كلية تربية، واسط، العدد العاشر، 2008 .
- ب- الحسينان، يسرى، خصائص المورفومترية لحوض نهر الزرقاء في الاردن، مجلة دراسات العلوم الانسانية و الاجتماعية، المجلد 42، ملحق 1، عمان 2005 .
- ت- الرواشدة، شذا، الخصائص المورفومترية و الهيدرولوجية لحوض وادي الحسا، مجلة جامعة النجاح للابحاث، المجلد 31، حزيران 2006 .
- ث- شلش، علي حسين، استخدام بعض المعايير في تحديد اقاليم العراق المناخية، مجلة كلية اداب، جامعة الرياض، مج 2، السعودية 1972، ص 177 .
- ج- صالح، لطيف مزعل، الكشف عن تحكم الظواهر الخطية في نشأت و تطور المجاري المائية (مقطع نهر دجلة بين سامرا و ديالى) باستخدام التقنيات الجغرافية، مجلة جامعة التكريت، 2020، العدد 27 .
- ح- المالكي، عبدالله سالم، التعرية المائية للتربة، مجلة ابحاث ميسان، المجلد الثاني، العجج الثالث، السنة 2006 .
- خ- نقشبندي، ازاد محمد امين، مناخ اقليم كردستان، مجلة متين، العدد 36، مطبعة خبات، دهود 1997 .
- 10- ياس، نبراس عباس، المخاطر الجيومورفولوجية للسيول و اثرها في تغير الفئات الانحدارية لمناطق شرق العراق لمحافظتي واسط والعمارة، الجامعة المستنصرية، مجلة كلية التربية الاساسية، المجلد 4، العدد 104، 2019 .

4-نوسراو و بناو كراوه حكومييه كان

- أ- حكومة اقليم كردستان، وزارة التخطيط، مديرية التخطيط في محافظة السليمانية، خارطة محافظة السليمانية الادارية، 2009

سييه م: سه رچاوه ئينگليزيه كان

- Buiring ,soil Condition and soil in Iraq, soil map of iraq, Baghdad 1969 .
- Diary Ali Mohammad Ameen Al – Manmi, (2008) water resources management in Rania aera, Sulaimania NE Iraq, ph.D.Thesis, Unpublished, College of Science, University of Baghdad .
- Eelko، Bergsma، Rainfall erosion surveys for conservation planing، ITC، Journal- nether vol 2، 1983 .
- FAO Representation in Iraq; FAO Coordination Office for Northern Iraq meteorological monthly;Sulaimaniyah meteorological office .
- Fournier. F. Climate Erosion La relation enter leerosion du sol par l'eau et les perceptions Atmosphere، Ques، Paris، 1960 .
- khaldoun A. Maala .state company of geological survey and ,ining, geological map of sulaymaniyah quadrangle sheet NI-38-3,2008 .

- g. Lawa, Fadhil Amin, sequence stratigraphic of the middle Paleocene and middle Eocene in the Sulaimani district (Kurdistan region), 0115.
- h. R. P. C Morgan, soil Erosion & conservation Blackwell Publishing company, Third edition, 2005 .
- i. 13- Richard .J.H.(26 -jul- 2007). Fundamentals of Geomorphology(Routledge Fundamentals of physical Geography) , London.
- j. W. S. Chepil,, F.H ,Siddoway, Dean ,V, Armbrust Climatic Factor for estimating Wind Erodibility of Farm, Journal of soil and Water Conservation, Vol 17, No 4, 1962 .

چوارەم: سەردانی مەیدانی ناوچەکە

- ا- سەردانی توێژەر بۆ ناوچەى توێژینهوه له بهروارى 2021/2/1
- ب- سەردانی توێژەر بۆ ناوچەى توێژینهوه له بهروارى 2021/2/27
- ت- سەردانی توێژەر بۆ ناوچەى توێژینهوه له بهروارى 2021/3/1
- پ- سەردانی توێژەر بۆ ناوچەى توێژینهوه له بهروارى 2021/3/10
- ج- سەردانی توێژەر بۆ ناوچەى توێژینهوه له بهروارى 2021/3/29
- ح- سەردانی توێژەر بۆ ناوچەى توێژینهوه له بهروارى 2021/4/15
- خ- سەردانی توێژەر بۆ ناوچەى توێژینهوه له بهروارى 2021/4/19
- د- سەردانی توێژەر بۆ ناوچەى توێژینهوه رى 2021/4/28
- ژ- سەردانی توێژەر بۆ ناوچەى توێژینهوه له بهروارى 2021/5/10
- ر- سەردانی توێژەر بۆ ناوچەى توێژینهوه له بهروارى 2021/7/20
- ز- سەردانی توێژەر بۆ ناوچەى توێژینهوه له بهروارى 2021/8/1
- س- سەردانی توێژەر بۆ ناوچەى توێژینهوه له بهروارى 2021/11/15
- ش- سەردانی توێژەر بۆ ناوچەى توێژینهوه بهروارى 2022/1/14
- ف- سەردانی توێژەر بۆ ناوچەى توێژینهوه له بهروارى 2022/1/23
- ق- سەردانی توێژەر بۆ ناوچەى توێژینهوه له بهروارى 2022/2/25
- ك- سەردانی توێژەر بۆ ناوچەى توێژینهوه له بهروارى 2022/3/24
- گ- سەردانی توێژەر بۆ ناوچەى توێژینهوه له بهروارى 2022/4/2

پاشکۆکان

پاشکۆی (1)

تیکرایی نزمترین پله کانی گهرما له ماوهی سالانی (2009-2019) له ویستگهی دهر به ندیخان

مانگهکان													سال
تیکرا (1 سال)	9	8	7	6	5	4	3	2	1	12	11	10	
19.38	30.6	36.6	31.5	31.1	19.1	11.6	11.1	8.6	9	9.1	12.1	22.1	2009
17.04	29.1	32.6	33.6	31.1	21.5	16.5	16.1	7.1	5.1	9.5	14.1	23.6	2010
15.60	33.5	33.6	34.1	24.6	25.5	18.1	9.4	7.1	8.1	9.1	10.6	15.6	2011
24.04	28.1	32.6	33.1	30.1	22.6	18.1	12.1	9.1	6.6	6.1	14.6	13.1	2012
25.36	28.6	34.1	33.6	30.6	24.1	17.1	12.1	8.1	7.6	6.4	13.6	21.2	2013
25.48	30.6	33.6	35.1	30.6	24.6	16.6	11	8.1	11.1	8.6	12.1	20.6	2014
25.55	29.1	34.1	34.2	30.6	24.6	17.1	12.1	9.1	5.6	7.6	12.1	22.6	2015
24.14	31	35.1	35	25.5	14	16.5	11	5.5	6	6.6	13.5	22.5	2016
25.49	29.5	34.4	34.5	25.5	22	17	14.5	9	7.5	10	14	27	2017
24.58	28.5	34.5	33	31.6	23.5	10	9.5	8	5	9	13	22.5	2018
25.14	27.5	32.6	35	30	23	16	12	7	6.5	9.5	14	23	2019
19.75	29.28	34.18	33.89	29.51	21.90	15.65	11.10	8.60	9.00	9.30	13.31	21.25	تیکرایی مانگهکان (2009-2019)

سه رچاوه: کاری توێژهر پشتبسته به: حکومهتی ههریمی کوردستان، وهزارهتی کشتوکال و سه رچاوه ئاوییهکان، بهرێوه بهرایهتی بهستوبه نداوی دهر به ندیخان، هۆبهی که شناسی، داتای تیکرایی نزمترین پلهی گهرما، بئاونه کراوه، 2019

پاشکۆی (2)

تیکرایی بهرزترین پله کانی گهرما له ماوهی سالانی (2009-2019) له ویستگهی دهر به ندیخان

مانگهکان													سال
تیکرا (1 سال)	9	8	7	6	5	4	3	2	1	12	11	10	
21.58	33	39	31.5	33.5	21.5	14	13.5	11	11.5	11.5	14.5	24.5	2009
21.25	31.5	35	36	33.5	24	19	19	9.5	7.5	12	16.5	26	2010
18.00	36	36	36.5	27	27.5	20.5	11.8	9.5	10.5	11.5	13	18	2011
27.69	30.5	35	35.5	32.5	25	20.5	14.5	11.5	9	8.5	17	25.5	2012
27.77	31	36.5	36	33	26.5	19.5	14.5	10.5	10	9	16	23.65	2013
27.88	33	36	37.5	33	27	19	13.5	10.5	13.5	11	14.5	23	2014
27.95	31.5	36.5	36.6	33	27	19.5	14.5	11.5	8	10	14.5	25	2015
27.88	33.5	37.5	37.5	28	26.5	19	13.5	8	8.5	9	16	25	2016
28.00	32	37	37	28	24.5	19.5	17	11.5	10	12.5	16.5	29.5	2017
27.06	31	37	35.5	34	26	12.5	12	10.5	7.5	11.5	15.5	25	2018
21.75	26	28	30	25	20	13	10	6	6	9	12	20	2019
21.89	31.28	35.83	35.23	31.11	24.89	17.39	13.50	11.00	11.50	11.50	15.30	24.10	تیکرایی مانگهکان (2009-2019)

سه رچاوه: کاری توێژهر پشتبسته به: حکومهتی ههریمی کوردستان، وهزارهتی کشتوکال و سه رچاوه ئاوییهکان، بهرێوه بهرایهتی بهستوبه نداوی دهر به ندیخان، هۆبهی که شناسی، داتای بهرزترین پلهی گهرمی، بئاونه کراوه، 2019

پاشکوی (3)

کۆی باران بارین له ماوهی سالانی (2009-2019) له ویستگهی دهره ندیخان

کۆی 1 سال	مانگهان												باران (ملم)
	9	8	7	6	5	4	3	2	1	12	11	10	سال
732.2	2.2	0.0	0.0	0.0	78.8	75.2	139.7	125.7	65.3	62.0	194.3	51.0	2009
617.8	0.0	0.0	0.0	1.2	89.4	70.0	34.8	73.0	224.6	115.4	5.8	3.6	2010
413.2	0.0	0.0	0.0	0.0	4.8	13.8	107.4	121.6	75.4	13.6	25.8	50.8	2011
637.5	0.0	0.0	0.0	0.0	106.8	12.0	14.0	92.0	159.6	78.3	158.0	16.8	2012
486.8	0.0	0.0	0.0	0.0	8.8	22.0	124.0	3.6	80.0	130.6	117.8	0.0	2013
501	2.4	0.0	0.0	0.2	9.6	8.4	81.6	58.8	81.6	85.2	145.8	47.4	2014
915	0.0	0.0	0.0	0.0	6.0	94.0	144.2	59.6	127.2	88.0	211.8	184.4	2015
485.6	0.0	0.0	0.0	0.2	17.2	58.0	107.4	85.0	66.4	135.4	1.4	2.0	2016
557	0.0	0.0	0.0	0.0	27.6	105.2	14.6	283.0	50.4	10.2	65.6	0.4	2017
1339.2	0.0	0.0	0.0	0.0	9.8	121.4	291.2	109.6	248.6	383.4	102.2	73.0	2018
600.8	2.2	0.0	0.0	0.0	6.0	63.4	144.8	128.8	92.6	113.2	6.0	43.8	2019
607.1	0.62	0.00	0.00	0.15	33.16	58.49	107.61	103.70	115.61	110.48	94.05	43.02	تیکرای مانگهان (2009-2019)

سهراچاوه: کاری توێژهر پشتبهبست به: حکومهتی ههریمی کوردستان، وهزارهتی کشتوکال و سهراچاوه ئاوییهکان، بهرێوه بهرایهتی بهستوبه نداوی دهره ندیخان، هۆبهی که شناسی، داتای تیکرای باران بارین، بئاونه کراوه، 2019

پاشکوی (4)

تیکرای خیرایی با له ماوهی سالانی (2009-2019) له ویستگهی دهره ندیخان

تیکرای (سال)	مانگهان												خیرایی با (م/چر)
	9	8	7	6	5	4	3	2	1	12	11	10	سال
2.63	2.5	2.8	2.9	3	2.4	2.5	2.7	2.9	2.7	2.4	2.1	2.7	2009
2.53	2.2	2.5	2.7	2.8	2.5	2.7	2.6	2.4	2.7	2.8	2.2	2.3	2010
2.73	2.4	2.9	3	2.8	2.7	2.3	3.4	2.9	2.5	2.7	2.4	2.8	2011
2.64	2.7	2.7	2.6	2.7	3	2.5	2.9	2.5	2.8	2	2.9	2.4	2012
2.75	2.5	2.6	3	2.8	2.5	2.6	2.8	2.9	2.9	3.6	2.2	2.6	2013
2.67	2.5	2.6	2.9	2.9	2.8	2.6	2.6	2.7	2.7	2.5	2.7	2.5	2014
2.65	2.6	2.3	2.7	2.6	2.7	2.1	2.9	2.5	3.6	2.8	2.4	2.6	2015
2.42	2.3	2.6	2.3	1.6	1.9	2.5	2.6	2.5	2.2	3	3.2	2.3	2016
2.39	2.4	2.9	3.1	2.6	2.5	2.8	2.6	2.5	1	2	1.9	2.4	2017
2.57	2.4	2.4	2.5	2.5	2.4	2.7	3.1	2.5	2.5	2.6	2.5	2.7	2018
2.59	2.5	2.8	2.6	2.5	2.8	2.7	2.7	2.8	2.5	2.6	2.2	2.4	2019
2.60	2.45	2.65	2.75	2.62	2.56	2.55	2.81	2.65	2.55	2.64	2.43	2.52	تیکرای مانگهان (2009-2019)

سهراچاوه: کاری توێژهر پشتبهبست به: حکومهتی ههریمی کوردستان، وهزارهتی کشتوکال و سهراچاوه ئاوییهکان، بهرێوه بهرایهتی بهستوبه نداوی دهره ندیخان، هۆبهی که شناسی، داتای تیکرای خیرایی با، بئاونه کراوه، 2019

پاشکۆی (5)

تیکرایی بهرزترین رادهی شی له ماوهی سالانی (2009-2019)

بهرزترین رادهی شی سال	مانگهان											
	9	8	7	6	5	4	3	2	1	12	11	10
2009	44	40	39	44	66	84	84	80	85	87	86	50
2010	44	40	42	43	71	76	76	85	84	75	60	54
2011	41	39	38	41	51	72	78	77	86	74	76	54
2012	41	40	40	42	66	68	77	86	84	82	78	57
2013	44	40	39	44	57	79	85	93	82	81	83	44
2014	42	48	38	39	54	72	84	84	87	89	80	66
2015	40	40	40	41	61	77	83	84	85	80	82	60
2016	40	38	37	41	56	78	84	78	80	83	52	60
2017	39	40	37	40	69	73	78	83	79	76	70	44
2018	39	39	38	41	62	83	85	83	85	88	80	56
2019	41	37	37	41	58	78	83	82	80	81	60	57
تیکرایی مانگهان (2009-2019)	41	40	39	42	61	76	82	83	83	81	73	55

سه‌رچاوه: کاری تویژهر پشتبەست به: حکومه‌تی هەریمی کوردستان، وه‌زاره‌تی کشتوکال و سه‌رچاوه ئاوییه‌کان، به‌ریوه‌به‌رایه‌تی به‌ستوبه‌نداوی ده‌ربه‌ندیخان، هۆبه‌ی که‌شناسی، داتای تیکرایی بهرزترین رادهی شی، بئاونه‌کراوه، 2019

پاشکۆی (6)

تیکرایی نزمترین رادهی شی له ماوهی سالانی (2009-2019)

نزمترین رادهی شی سال	مانگهان											
	9	8	7	6	5	4	3	2	1	12	11	10
2009	9	7	7	9	23	35	38	46	43	54	49	15
2010	10	8	7	9	24	28	26	42	52	37	18	16
2011	9	8	8	8	13	25	29	37	47	28	36	18
2012	9	7	7	9	22	21	27	45	47	48	42	19
2013	10	7	8	8	13	21	37	32	42	41	45	13
2014	10	7	7	8	11	24	36	40	48	55	40	26
2015	9	6	8	13	18	31	46	40	50	44	46	24
2016	6	6	6	17	15	31	39	38	38	47	18	14
2017	8	8	7	9	26	27	29	46	41	36	32	13
2018	9	8	7	8	19	39	43	42	48	61	48	20
2019	7	8	7	7	13	30	37	42	46	46	32	22
تیکرایی مانگهان (2009-2019)	8.73	7.27	7.18	9.55	17.91	28.91	35.18	40.91	45.64	45.18	36.91	18.18

سه‌رچاوه: کاری تویژهر پشتبەست به: حکومه‌تی هەریمی کوردستان، وه‌زاره‌تی کشتوکال و سه‌رچاوه ئاوییه‌کان، به‌ریوه‌به‌رایه‌تی به‌ستوبه‌نداوی ده‌ربه‌ندیخان، هۆبه‌ی که‌شناسی، داتای تیکرایی نزمترین رادهی شی، بئاونه‌کراوه، 2019



حكومة إقليم كردستان العراق

وزارة التعليم العالي والبحث العلمي

جامعة السليمانية

كلية العلوم الأنسانية / قسم الجغرافية

توزيع اشكال الارض و تأثيرها على الاستخدامات الأرضية لناحية بهمؤ

رسالة تقدمت بها

گرميان محمد احمد ملك

الى مجلس كلية العلوم الأنسانية – جامعة السليمانية، وهي جزء من

متطلبات نيل درجة الماجستير في الجغرافيا الطبيعية

بإشراف

أ.م. د.ساية سلام صابر

2022

الملخص

ان دراستنا هذه ((توزيع اشكال سطح الارض و تأثيرها على استخدامات الارضية لناحية بهمو))، توضح تاثير العوامل التي تساهم في تطوير الاشكال الارضية في منطقة بهمو و بيان مدى تاثير هذه العوامل على استخدامات الارضية في المنطقة الدراسة.

منطقة الدراسة يحدها شمالا مركز قضاء هلبجة و من الشرق الحدود الدولية لجمهورية ايران، من الغرب قضاء دربندخان و من الجنوب ادارة كرميان، وتقع فلكيا بين دائرتي عرض (34:55:5 و 35:10:4) شمالاً و خطي الطول (45:45:3 و 45:55:7) شرقاً، وتبلغ المساحة الكلية للمنطقة (142.6 كم²) بحيث يشكل (13.55%) من مساحة كليا لمحافظة حلبجة.

واهم اهداف الدراسة :

- 1- المحاولة في الكشف عن مدى تأثير الخصائص الطبيعية (الجيولوجية، الطبوغرافيا، الطقس، النبات الطبيعي، التربة، مصادر المائية) في تكوين الأشكال الأرضية في منطقة بهمو وتطورها .
 - 2- الكشف عن توزيع المظاهر الأرضية وتصنيفها وتحديد خصائصها ومن ثم الكشف عن العوامل التي ترتبط ببنائها .
 - 3- بيان مدى تأثير توزيع المظاهر الأرضية في التطبيقات الجيومورفولوجية المختلفة في المنطقة.
- وتم توزيع الدراسة الى اربعة الفصول، كما يأتي:

الفصل الاول: تنال هذا الفصل تحليل المظاهر الطبيعية لمنطقة الدراسة وتأثيرهم على اشكال السطح الارض في منطقة الدراسة من حيث (الجيولوجية، الطبوغرافيا، المناخ، التربة، النبات الطبيعية و الموارد المائية).

الفصل الثاني: تضمن هذا الفصل تأثير العوامل الجيومورفولوجية على توزيع الاشكال الارضية في منطقة بهمو، حيث يتضمن هذا الفصل تحليل و دراسة الانحدارات و العوملمبل مورفو المنخية و الموفو التكتونية و مورفومترية الاودية لمنطقة الدراسة.

الفصل الثالث: في هذا الفصل من البحث سنقوم بتحليل توزيع الانى لاشكال الارضية في منطقة الدراسة مع اظهار وحدات الجيومورفية الاساسية.

الفصل الرابع: كرس هذا الفصل لتوضيح علاقة توزيع المظاهر الارضية باستخدامات الارضية في ناحية بهمو و تحليل اثر مكونات البيئة الطبيعية على الاستخدامات الارضية.

واستعانت الدراسة بوسائل التوضيح كالخرائط و الجداول والصور الفوتوغرافية والاشكال البيانية .
من خلال هذ البحث استنتجنا:

- 1- تعد العوامل الطبيعية السبب الرئيسي في تشكيل حوض بهمو، و هذا يبين لنا ان لمقومات الطبيعية دور كبير في استعمالات الارضية بمنطقة الدراسة.
- 2- اظهرت الدراسة ان للعمليات المورفو المناخية و المورفوالديناميكية دورا في تكوين منحدرات و حركة مواد سطح الارض في منطقة الدراسة.
- 3- تقع منطقة الدراسة ضمن الاصناف الستة الاولى وفق معادلة Bergsam لشدة النحت الاخدودي.
- 4- جيومورفي منطقة الدراسة معقدة و لهذا السبب استخدامات الارضية فيها معقدة ايضاً.

5- اظهرت شبكة التصريف عدة انماط تباعا لجيومورفولوجية منطقة الدراسة، وهي (شجري، المتوازي، التكعبي).

6- من الدراسة استخدامات الارضية تبين ان لخصائص الطبوغرافية اثرا كبيرا في نمط توزيع الوحدات الارضية في منطقة الدراسة، خصوصا في المناطق التي تزيد درجة الانحدار فيها عن (15) درجة.

7- اشكالارضية لها من تاثير في نمط توزيع الشوارع في المنطقة الدراسة، حيث ان اغلب شوارع ناحية بةمو تتبع الانحدارات في امتدادها و تكون ضيقة وملتوية.

8- عند مطابقة خريطة الوحدات الارضية لناحية بةمو و توزيع استعمالات الارضية، نجد ان الاجزاء الغربية لناحية من اكثر كثافة من حيث استخدامات الارضية و توسعت في جميع اتجاهات و فوق جميع الوحدات الجيومورفولوجية.

9- بينت الدراسة ان للمقومات البشرية دورها في استعمالات الارض بمنطقة الدراسة، حيث بلغ عدد سكان منطقة الدراسة (785) نسمة لعام (2021) و حيث توزعوا على (13) قرية، و بلغت الكثافة العامة لسكان في ناحية بةمو (5.50 شخص/كم²) و ظهرت انماط توزيع القرى بانماط مختلفة ابرزها النمط الخطي و المنتشر و اشتمل نظام الري اسلوب الري السحي و الري بالضخ لسد العجز المائي في فصل الصيف و الخريف.

واهم توصيات الدراسة :

1- القيام بدراسات مستقبلية و مكملة لهذه الدراسة و استخدام احدث التقنيات التي يمكن من خلالها انشاء خرائط رقمية لمنطقة الدراسة، يمكن الاستفادة منها من جهة اصحاب القرار عند تنفيذ اي مشروع في منطقة الدراسة.

2- انشاء محطات مناخية للرصد الجوي في الجزء الشمالي من منطقة الدراسة نظراً لتباين الأرتفاع التي تؤثر حتماً في تباين الرصدات مع الجزء الجنوبي لمنطقة الدراسة .

3- تشجير جوانب الأودية و ضفافها للتقليل من عملية الحت و توسيع الوادي على حساب الأراضي المجاورة . و قلة أستزراع المناطق المرتفعة و جوانب الأودية تقلل من عملية التعرية الأخدودية و تعمل على تثبيت التربة و عدم هدرها .

4- عدم انشاء اي مشروع استراتيجي فوق الاراضي شديدة الانحدار في منطقة الدراسة و اختيار الاستعمال الامثل و المستدام للارض في ناحية بةمو.

5- تعتبر مظاهرات الجيومورفولوجية متاحف طبيعية مفتوحة، لما تتمتع به من مقومات جذب للسياحة الداخلية، لذا نوصي باقامة منتج سياحي يحتوي على كافة الخدمات، و لا سيما ان المنطقة الدراسة لها مقومات عديدة لاقامة مشاريع سياحية ، وفضل جود اشكال جيومورفولوجية متعددة تجذب السياح .

6- معالجة مناطق التي تعاني من مشاكل محتملة مستقبلا مع تحديد المناطق الآمنة و الافضل لانشاء مشاريع و بشكل يتوافق مع طبيعة الخصائص الجيومورفولوجية لناحية بةمو.

الكلمات مفتاحية: ناحية بةمو، استخدامات الارضية، الاشكال الارضية، توزيع، تاثير .

Summary

Our study ((Distribution of land forms and their impact on the land uses of Bamu district)), clarifies the influence of the factors that contribute to the development of land forms in the Bamu area and the effect of these factors on the land uses in the study area.

The study area is bounded on the north by the center of Halbaja district, on the east by the international borders of the Republic of Iran, on the west by Darbandikhan district and on the south by Garmian district, and astronomically located between latitudes (34:55:5 and 35:10:4) in the north and longitudes (45:3:45 and 45:55:7) to the east, and the total area of the area is (142.6 km²), which constitutes (13.55%) of the total area of Halabja Governorate

The main objectives of the study:

- 1- 1- Attempting to reveal the extent of the impact of the natural characteristics (geology, topography, weather, natural vegetation, soil, water sources) on the formation and development of landforms in the Bamu area.
- 2- 2- Detection of the distribution of terrestrial features, their classification and identification of their characteristics, and then revealing the factors that are related to their construction.
- 3- 3- Explanation of the impact of the distribution of land features on the different geomorphological applications in the region.

The study was divided into four chapters.

The study used the means of illustration, such as maps, tables, photographs, and graphs.

Through this research, we concluded:

- 1- Natural factors are the main reason for the formation of the Bamuoh Basin, and this shows us that the natural components have a major role in the land uses in the study area.
- 2- The study showed that the morpho-climatic and morpho-dynamic processes have a role in the formation of slopes and the movement of surface materials in the study area.
- 3- The study area falls within the first six categories according to the Bergsamy equation for the intensity of the groove carving.
- 4- Geomorph in the study area is complex and for this reason the uses of the land in it are also complex.
- 2- The drainage network showed several patterns according to the geomorphology of the study area, which are (tree, parallel, cubic).
- 5- From the study of land uses, it was found that the topographic characteristics have a significant impact on the pattern of distribution of land units in the study area, especially in areas where the degree of slope exceeds (15) degrees.
- 6- Landforms that have an impact on the distribution pattern of the streets in the study area, as most of the streets of Bamu district follow slopes in their extension and are narrow and crooked.

7- When matching the map of the land units of Bamo district and the distribution of land uses, we find that the western parts of the district are more dense in terms of land uses and expanded in all directions and above all geomorphological units.

8- The study showed that the human components have a role in the land uses in the study area, where the population of the study area reached (785) people for the year (2021), and they were distributed among (13) villages, and the general density of the population in the district of Bamo reached (5.50 people / km²). The distribution patterns of the villages appeared with different patterns, most notably the linear and diffuse pattern. The irrigation system included the touristic irrigation method and pumped irrigation to fill the water deficit in the summer and fall seasons.

The most important recommendations of the study:

1- Carrying out future and complementary studies for this study and using the latest technologies through which it is possible to create digital maps of the study area, which can be used by the decision-makers when implementing any project in the study area.

2- Establishing meteorological stations for meteorological monitoring in the northern part of the study area due to the variation in altitude, which inevitably affects the variation in observations with the southern part of the study area.

3- Afforestation of the sides and banks of the valleys to reduce the process of erosion and the expansion of the valley at the expense of the neighboring lands. The lack of cultivation in the highlands and the sides of the valleys reduces the process of gully erosion and works to stabilize the soil and not waste it.

4- Not to establish any strategic project on the steep lands in the study area and to choose the optimal and sustainable use of the land in the Bamo district.

5- Gemorphological demonstrations are considered open natural museums, because of their elements of attraction for domestic tourism, so we recommend the establishment of a tourist product that contains all services, especially that the study area has many elements for the establishment of tourism projects, and thanks to the existence of multiple geomorphological forms that attract tourists.

6- Addressing areas that suffer from potential problems in the future, while defining the safe and best areas for establishing projects in a manner consistent with the nature of the geomorphological characteristics of the Bamo district.

Keywords: Bamo area, land uses, landforms, distribution, impact.

Regional Government of Iraqi Kurdistan
Ministry of High Education and Scientific Researches
UNIVERSITY OF SULAIMANI
College of Human Sciences- Geographic Department



Distribution of land forms in the area of BAMO
And its effect on land use

A thesis submitted by

GARMYIAN MOHEMED AHMED MALIK

To the Council of College of Human sciences – Sulaymaniy University –as
a partial fulfillment of masters Degree in physical geography

Supervised by

Assistant prof.

Dr. SAYA SALAM SABR

2022 A. D