

وہزارہتی خویندنی بالآ و تویرینہوہی زانستی

زانکوی سه لآ حہ دین - هه ولیر

کولیرتی ئاداب - به شی جوگرافیا

بابہت: بنہ ماکانی سیستہ می زانیاریہ جوگرافیہ کان

ماموستای بابہت: کامران ولی محمود

داتاگانی (سیستہ می زانیاریہ جوگرافیہ کان) - به شی سییہ م

بیانات نظم المعلومات الجغرافية - القسم الثالث

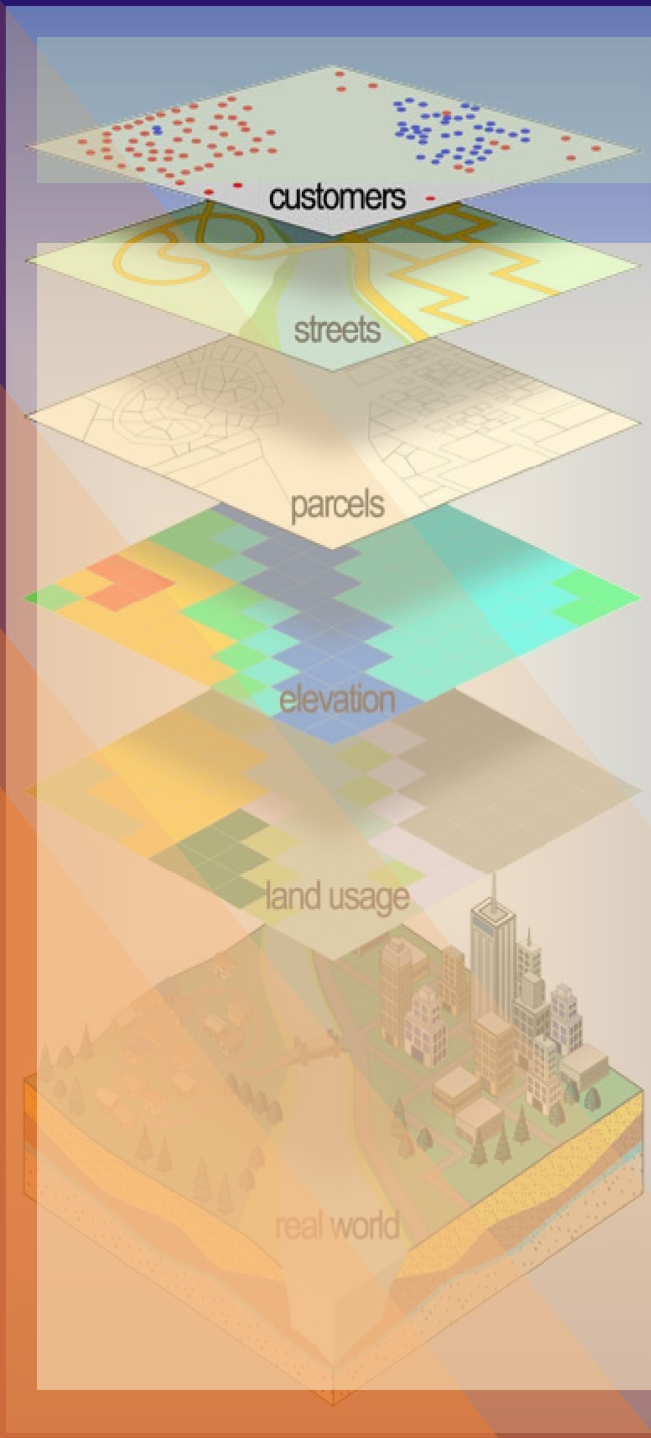
GIS Data - part 3



تهوهرهکائی بابهت : -

• جیاوازی نیوان داتای قیکتهر و داتای راستهر

• داتای وهسفی (ناشوینی)



جیاوازی نیوان داتای فیکتھر و داتای راستھر

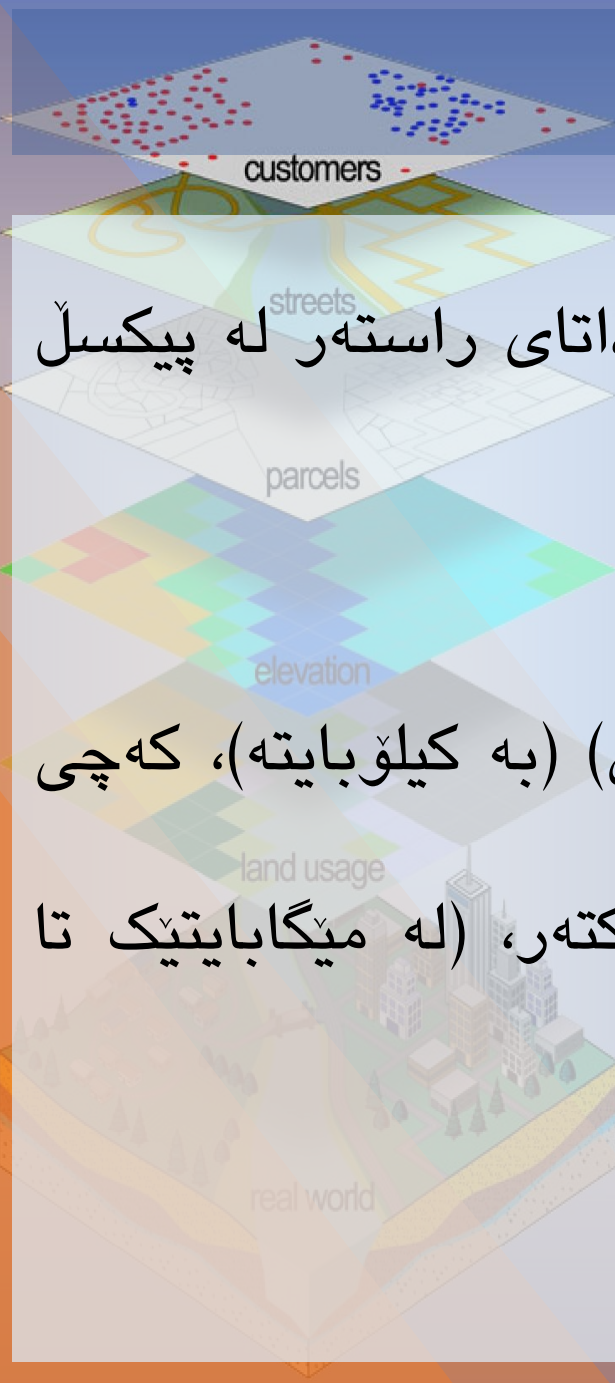
یہ کہم : داتای فیکتھر لہ خال و ہیٹ و چہ ماوہی داخراو پیکیڈی ، کہ چی داتای راستھر لہ پیکسل

پیکیڈی.

دووہم : داتای فیکتھر قہ بارہیہ کی کہمی دہوی بو سہ یفکردن (خہ زنکردن) (بہ کیلو بایتہ)، کہ چی

داتای راستھر قہ بارہیہ کی زیاتری دہوی بہ بہ راورد بہ داتای فیکتھر، (لہ میگابایتیک تا

دہیان میگابایت بگرہ زیاتر لہ گیگابایت).



جیاوازی نیوان داتای قیّکتهر و داتای راسته‌ر

سییه‌م : پیکهاته‌ی داتای قیّکته‌ر ئالۆزه ، به‌لام پیکهاته‌ی داتای راسته‌ر ساده‌تره.

چواره‌م : ئاستی ووردی (resolution) داتای قیّکته‌ر ئیجگار زۆره ، به‌لام ئاستی ووردی داتای

راسته‌ر که‌متره به‌راورد به داتای قیّکته‌رو پشت به دیژری لایه‌کانی پیکسه‌کانی ده‌به‌ستی .

پینجه‌م : داتای قیّکته‌ر توانای شیکردنه‌وه‌ی شوینی زۆرتره به‌راورد به داتای راسته‌ر.



جیاوازی نیوان داتای قیکتەر و داتای راستەر

شەشەم : بە دەستخستن و دروستکردنی داتای قیکتەر پێویستی بە ماندوبوون و کاتی زۆرتر

هەیه لە داتای راستەر.

هەوتەم : بەرنامە سوڤتوئیریه‌کانی تایبەت بە داتای قیکتەر لە رووی نرخه‌وه گرانترن بەراورد

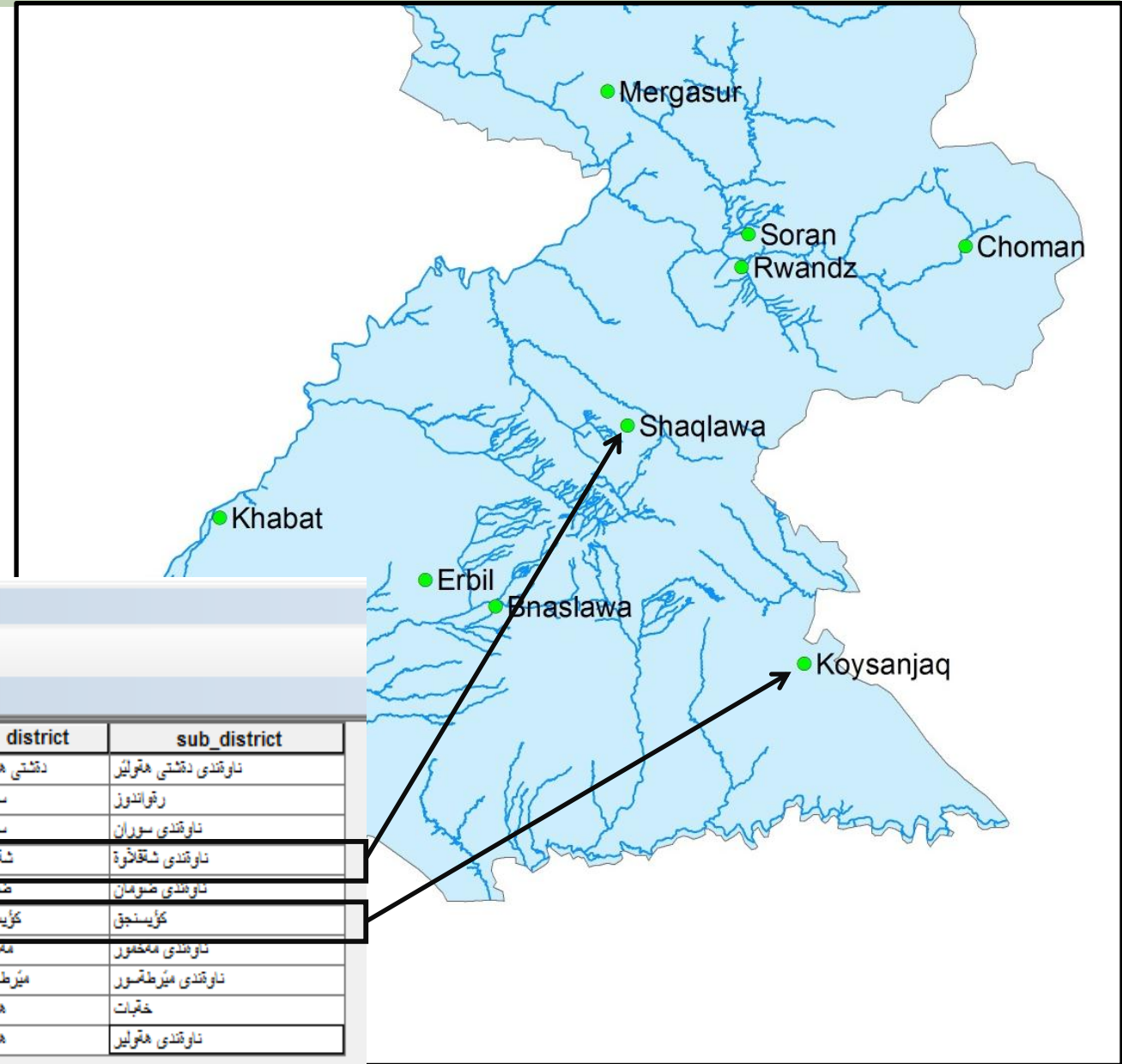
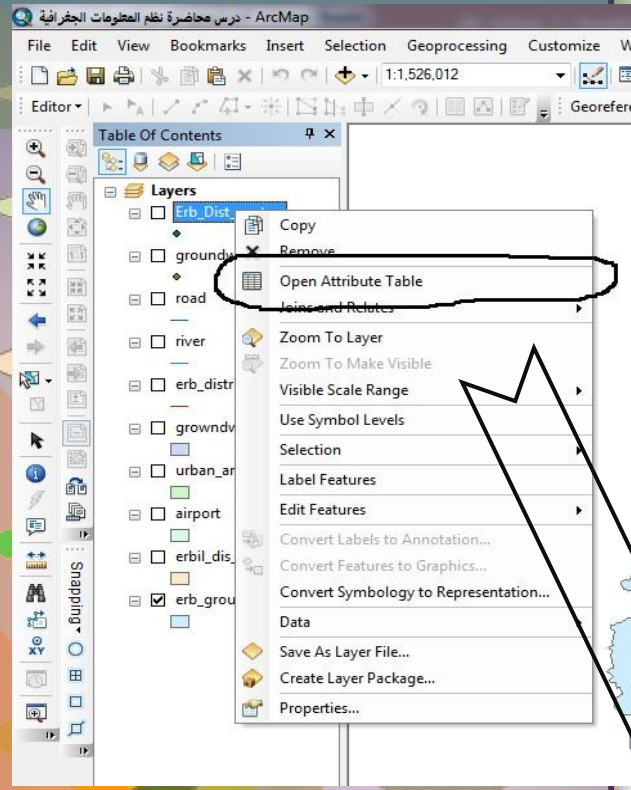
بەوانەیی تایبەتن بە داتای راستەر.



داتای وهسفی (ناشوینی)

داتای وهسفی (Attribute data) گوزارشت له خهسلهت و راستیهکانی په یوه ست به داتا شوینییهکان دهکا ، ههروهها بریتیه له داتای (ژماره و تیکست) که گرنگی به وهسفکردنی تاییهتمهندیه جوگرافیهکانی دیاردهکان لهسه نهخشه دهدا ، وهک : ناوی شوینهکه ، ناوی خاوهنی شوینهکه ، جووری مولک ، ژمارهی کهسهکانی شوینهکه ، ریژهی شی ، جووری خاک ، ناوی شهقام. نهو خشتهو نهخشهیه نموونهی داتای وهسفییه که چهندين داتای شوینی و ناشوینی تیدایه.

داتای وهسفی (ناشوینی)



Table

Erb_Dist_centers

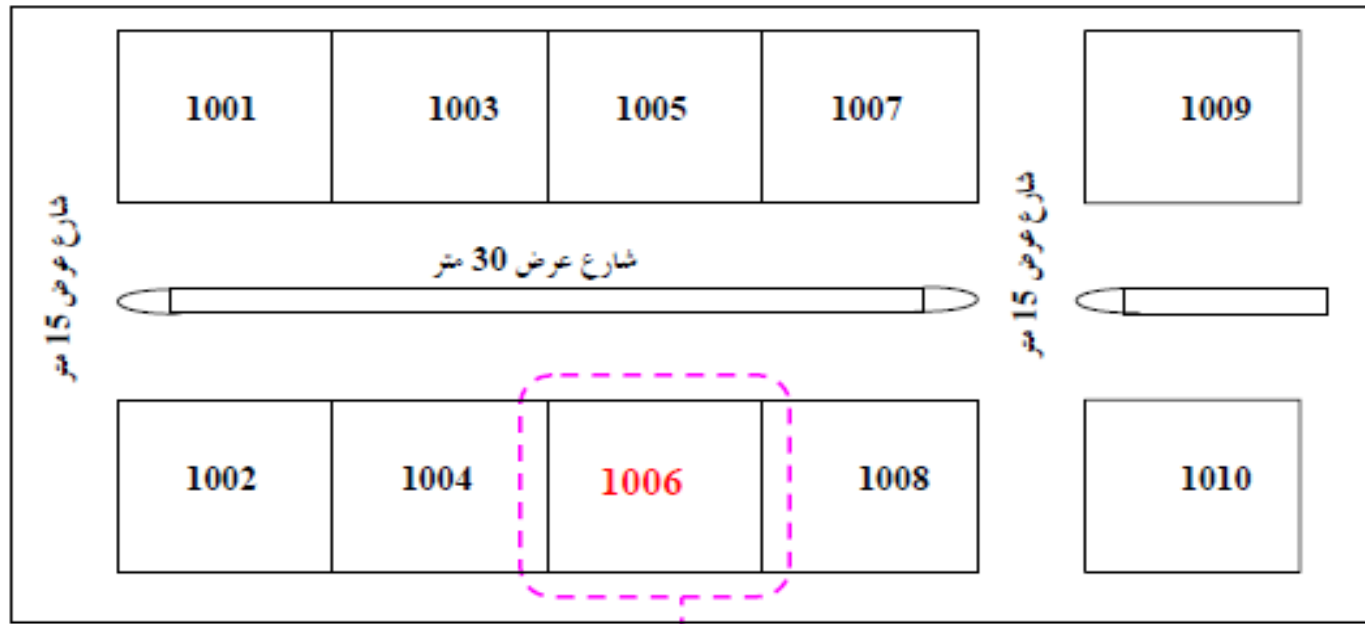
OBJECTID *	Shape *	longitude	latitude	ناوی_کاسطیری	تینیبی	district	sub_district
1	Point	44.1225	36.1562	Bnaslawa	ناوتندی قترای دهشتی هتولیر	دهشتی هتولیر	ناوتندی دهشتی هتولیر
2	Point	44.5219	36.6081	Rwandz	ناوتندی ناحیعی رقواندوز	سوران	رقواندوز
3	Point	44.5332	36.6518	Soran	ناوتندی قترای سوران	سوران	ناوتندی سوران
4	Point	44.3366	36.3972	Shaqlawa	ناوتندی قترای شاقلاوة	شاقلاوة	ناوتندی شاقلاوة
5	Point	44.8901	36.6369	Choman	ناوتندی قترای صومان	صومان	ناوتندی صومان
6	Point	44.6278	36.0831	Koysanjaq	ناوتندی قترای کویسنجق	کویسنجق	کویسنجق
7	Point	43.5796	35.7755	Makhmur	ناوتندی قترای ماکمور	مکمور	ناوتندی مکمور
8	Point	44.2994	36.8404	Mergasur	ناوتندی قترای میرطسور	میرطسور	ناوتندی میرطسور
9	Point	43.6692	36.2697	Khabat	ناوتندی ناحیعی خبات	هتولیر	خبات
10	Point	44.0072	36.1906	Erbil	ساقترای شاریطای هتولیر	هتولیر	ناوتندی هتولیر

داتای وهسفی (ناشوینیی)

ئهوهی گرنکه له داتای وهسفیدا ئهوهیه که دهبی ببهستریتهوه به داتا شوینییهکانی په یوهست بهو داتایانه، چونکه ئه و کاره به یه کیك له گرنگترین تایبهتمه ندیهکانی سیستمی زانیاریه جوگرافیهکان داده نری.

ئینجا GIS توانای ریكخستن و ئیداره دان و شیکردنه وه و سه رجه م ئه و کارانهی ههیه که له گه ل داتاکاندا ده کری، که پیشتر ئاماژه مان پی داوه، له ریگهی بنه که ی زانیاریهکان - Database که له لایهن به کارهینه ره کانه وه دروست ده کری و له ریگه یه وه توانای شیکردنه وه و به ستنه وه ی داتاکان زور ئاسان و به توانا دهکا، ئه ویش به دانانی ژماره ی پیناسه یی بو هر دیارده یه ک (ID) و ناسینه وه ی له نیو سه دان و هه زاران و ملیونان داتا. وهک ئه و نه خشه یه که به شیوه ی داتابه یس دروست کراوه:

داتای وهسفی (ناشوینی)

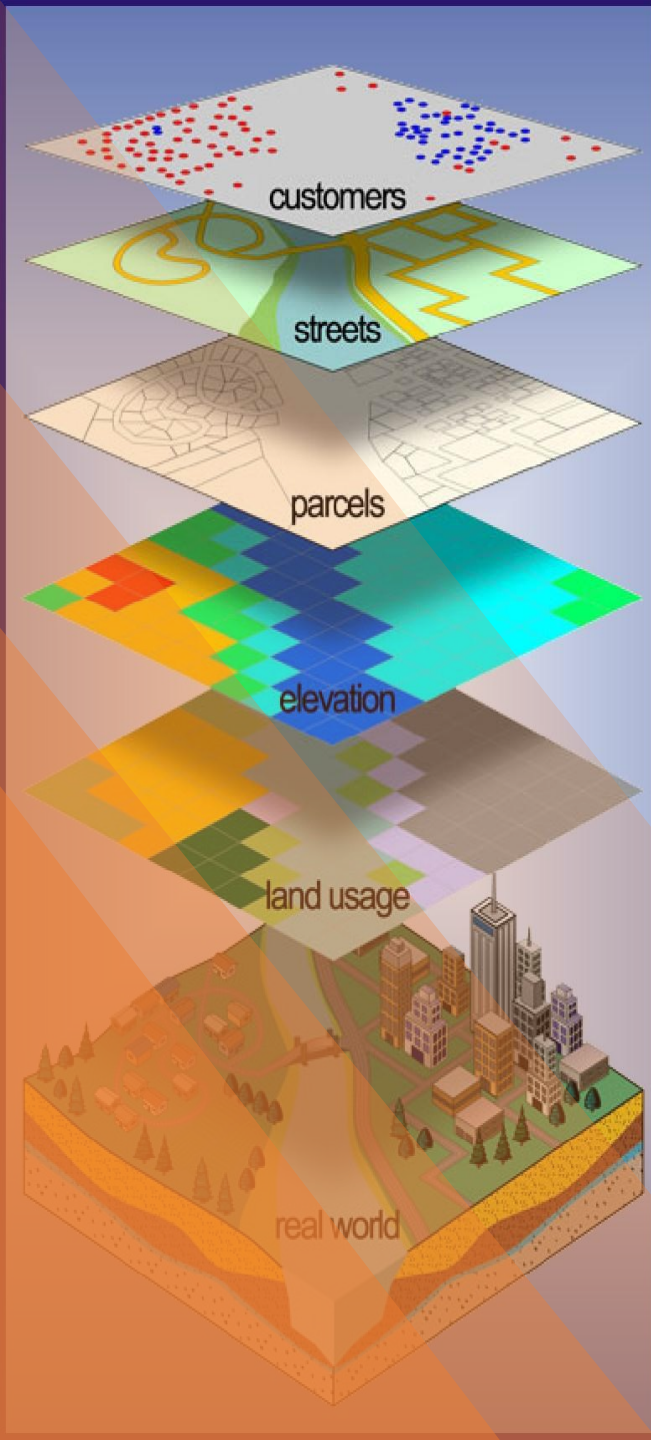


جدول المعلومات الوصفية للأراضي

رمز القطعة	عدد الأدوار	الاستخدامات	تشطيبات الواجهة
1001	4	تجاري/سكني	حجر
1002	2	تجاري/سكني	عادي
1003	4	تجاري/سكني	حجر
1004	2	تجاري/سكني	عادي
1005	4	تجاري/سكني	حجر
1006	2	تجاري/سكني	عادي
1007	4	تجاري/سكني	حجر
1008	2	تجاري/سكني	عادي
1009	4	تجاري/سكني	حجر
1010	2	تجاري/سكني	عادي

جدول الأراضي

رمز القطعة	عدد الأضلاع	المساحة	اسم المنطقة	رقم المخطط
1001	4	900	حي الوادي	2507
1002	4	750	النغل	3254
1003	4	900	حي الوادي	2507
1004	4	750	النغل	3254
1005	4	900	حي الوادي	2507
1006	4	750	النغل	3254
1007	4	900	حي الوادي	2507
1008	4	750	النغل	3254
1009	4	900	حي الوادي	2507
1010	4	750	النغل	3254



Thank you