

## شیکردنه وهی کی جوگرافی بو دانیشتوانی قهزای خانەقین (لیکۆلینه وهی کی له جوگرافیای دانیشتوان)

جەزا توفیق تالب<sup>۱</sup>، هیمن نصرالدین محمد امین<sup>۲</sup>

<sup>۱</sup> بەشی جوگرافیا، کۆلیژی زانستە مرۆفایەتیەکان، زانکۆی سلێمانی، شاری سلێمانی، هەرێمی کوردستان، عێراق  
<sup>۲</sup> بەشی جوگرافیا، کۆلیژی پەرورده، زانکۆی گەرمیان، شاری کەلار، هەرێمی کوردستان، عێراق

Corresponding author's e-mail: jaza.talib@univsul.edu.iq

### پوخته

شیکردنه وهی جوگرافی دانیشتوانی هەر ناوچهیەکی لهو بابەتە گرنگانەیه که پێویستە بخریتەبەر باس و لیکۆلینه وهی له لایەن پەسپۆرانی ئەو بابەتە وه، گرگی ئەمە خۆی له وهدا دەبینیتە وه که رەنگدانە وهی دەبێت له سەر لایەنی ئابوری و سیاسی و کۆمه لایەتی، بۆیه ئەم توێژینه وهی له بواری جوگرافیای دانیشتوانی قهزای خانەقین ئەنجام دراوه، که ده که ویتە باکوری رۆژه لاتی پارێزگای دیاله و هاوسنووره له گەل کۆماری ئێران و پێگه به کی گرنگ له هەرێمی کوردستان پێکده هێنیت به و پێیهی ده که ویتە بهشی باشووری رۆژه لاتی هەرێمی کوردستانه وه و له رووی شونیی ئەسترو نۆمییه وه قهزای خانەقین ده که ویتە نیوان دووبازنه ی پانی (۳۸ = ۵۶ - ۳۳ - ۴۰ = ۰۶ - ۳۵) ی باکور و نیوان دوو هیلی درێژی (۱۰ = ۵۰ - ۴۴ = ۴۶ - ۴۵) ی رۆژه لاتی. ئامانج له م توێژینه وهی خستنه رووی ژماره ی دانیشتوان و پیکهاته ی نه ته وهی قهزای خانەقین به پیتی سەرژمێریه فەریمییه کانی عێراق، ههروه ها گۆرانکاری له ژماره ی دانیشتوان و پیکهاته ی نه ته وهی به پیتی سەرژمێریه فەریمییه کان به هۆی سیاسه تی به عه ره بکردنه وه، له ژێر رۆشنایی ئامانجه که ی توێژینه وهی که بۆ سێ ته وهی سهره کی دابه شکراوه، ئەوانیش (ناساندنی ناوچه ی لیکۆلینه وهی، دانیشتوانی قهزای خانەقین، پیکهاته ی نه ته وهی له قهزای خانەقین)، توێژینه وهی که گه یشتۆته کۆمه لیک ئەنجام گرنگترینیان ئەوهی ده بینین له سەرژمێریه فەریمییه به دوای یه که کانی عێراق رێژه ی کورد له قهزاکه که می کردوو، له به رانه ردا رێژه ی عه ره ب زیادی کردوو به تایبه ت سەرژمێری (۱۹۷۷)، هۆکاری ئەوهش بۆ سیاسه تی به عه ره بکردن ده گه رپتیه وه که له لایەن حکومه تی ئەوکاته ی عێراقه وه.

وشه کللییه کان: سیاسه تی به عه ره بکردن، قهزای خانەقین، سەرژمێری دانیشتوان

گۆفاری زانکۆی هه له بجه: گۆفاریکی زانستی ئەکادیمییه زانکۆی هه له بجه ده ری ده کات	
به رگ	۷ ژماره ۱ سالی (۲۰۲۲)
رێکته وه ته کان	رێکته وه تی وه رگرن: ۲۰۲۱/۱۲/۴   رێکته وه تی به سه ندردن: ۲۰۲۲/۲/۲   رێکته وه تی بلا و کردنه وه: ۲۰۲۲/۳/۳۰
نیمه یلی توێژه ر	jaza.talib@univsul.edu.iq
ما فی چاپ و بلا و کردنه وه	© ۲۰۲۲ پ. د. جەزا توفیق تالب، م. ی. هیمن نصرالدین محمد امین، گه یشتن به م توێژینه وهی کراوه یه له ژێر رهما مندی 4.0 CCBY-NC_ND

## المخلص

التحليل الجغرافي لسكان في اي منطقة هي واحدة من أهم القضايا التي ينبغي مناقشتها والتحقيق فيها من قبل الخبراء في هذه المسألة، اهمية هذه الموضوع في الجوانب الاقتصادية والسياسية والاجتماعية. يعد هذا البحث ضمن مجال جغرافيا السكان لقضاء خانقين، التي تقع في شمال شرق محافظة ديالى في حدود جمهورية الايرانية، حيث يحتل موقعاً مهماً في اقليم كردستان لكونه يقع في جزء جنوب شرق اقليم كردستان، فلكياً يقع قضاء خانقين بين دائرتي عرض (38° 56' - 33° 06' - 40° 06' شمالاً، وخطي طول (10° 50' - 44° 46' شرقاً، يهدف هذه الدراسة الى عرض عدد وتركيب القومي لسكان قضاء خانقين حسب التعدادات السكانية الرسمية للعراق، وتغيير في عدد السكان وتركيبها القومي حسب تعداد الرسمية بسبب سياسة التعريب، وفي ضوء اهداف البحث تم تقسيم البحث الى ثلاثة محاور رئيسية (تعرف منطقة الدراسة، سكان قضاء خانقين، التركيب القومي لقضاء خانقين)، توصل البحث الى مجموعة من النتائج اهمها انخفاض نسبة الكورد في جميع تعدادات الرسمية تدريجياً، بالمقابل ازداد نسبة العرب خصوصاً في تعداد (1977) ويعود سبب ذلك الى سياسة تعريب من قبل حكومة العراقية.

الكلمات المفتاحية: سياسة التعريب ، قضاء خانقين ، تعداد السكان

## Abstract

The geographical analysis of the population of each region is one of the most important issues that should be discussed and investigated by experts in this matter, grunting finds itself reflecting on the economic, political and social aspects. This research is considered within the field of Population Geography in the district of Khanaqin, which is located in the northeast of Diyala governorate on the Islamic Republic of Iran border. It has an important location in the Kurdistan region, as it is located in the southeast part of the Kurdistan region. (33° 56' - 38° 06' - 40° 06' north, and two longitudes (44° 50' - 45° 46' - 44° 46' east. This study aims to present the number and national composition of population of Khanaqin district according to the official population censuses of Iraq, and a change in the national composition due to the policy of Arabization, In light of the research's objectives, the research has been divided into three main topics: «Introducing the research area, the population of Khanaqin district, and the national movement in Khanaqin district». the research reached a set of results, the most important of which is the gradual decrease in the percentage of Kurds in all official censuses. On the other hand, the percentage of Arabs increased, especially in the census (1977). The reason for this is the Arabization policy by the Iraqi government.

## پیشه کی

زۆربوونی ژماره‌ی دانیشتوان و گۆرانکاریه‌ی دیمۆگرافییه‌کان، له‌گرنگترین بابته‌کانی په‌یوه‌ست به‌جوگرافیای دانیشتوان، به‌جۆرنیک زۆربوونی خیرای ژماره‌ی دانیشتوان که به‌ته‌قینه‌وه‌ی دانیشتوان ده‌ناسریت و گۆرانکاری دیمۆگرافی له‌سه‌ره‌تای سه‌ده‌ی رابردوو جینگه‌ی بایه‌خپیدانی زۆرنیک له‌پیسپۆرانی ئه‌و بوهرن، ئه‌وه‌ی گرنگه‌ ئاماژه‌ی بۆ بکرنیت هۆکاره‌کانی پشت ئه‌و گۆرانکارییه‌ن، که به‌شیک زۆری ئه‌و هۆکارانه له‌قه‌زای خانه‌قین سیاسه‌تی به‌عه‌ره‌بکردن بووه، سیاسه‌تی به‌عه‌ره‌بکردن په‌کێکه له‌و پیلانانه‌ی که حکومه‌تی به‌عه‌سه‌وه دژ به‌ نیشتمانی و خاکی کوردان په‌یره‌وی ده‌کرد، له‌گه‌ل هه‌ریه‌که له‌و تاوانانه‌ی تری وه‌کو له‌ئه‌نفال و کیمیاباران و کوشتن و برین و وێرانکردنی شارۆچکه و دێهاته‌کان و له‌ناو بردنی سه‌روه‌ت و سامانی گه‌لی کورد هه‌روه‌ها راکواستن و شتواندنی باری ده‌رونی و زۆر تاوانی تر ده‌چنه‌ چوارچێوه‌ی جینۆساید هه‌وه، که به‌شێوازی جیا جیا و له‌ ژێر ناو نیشانی جیاواز و به‌بانه‌ووی بێنه‌ماوه، هه‌رجاره و تاوانیکه‌ قێزه‌وونی ده‌رحه‌ق به‌ گه‌لی کورد ئه‌نجامداوه.

## کێشه‌ی توێژینه‌وه

ژماره‌ی دانیشتوانی قه‌زای خانه‌قین به‌پێی سه‌رژمێریه‌ی فه‌رمیه‌ییه‌کانی عێراق گۆرانکاری به‌رچاوی به‌خۆوه‌ بینه‌وه، به‌تایبه‌ت له‌رووی پێکهاته‌ی نه‌ته‌وه‌یه‌وه، بۆیه‌ کێشه‌ی توێژینه‌وه به‌م شتیه‌یه‌ ده‌خه‌رتیه‌روو:

- ۱ - ئایا پێکهاته‌ی نه‌ته‌وه‌یه‌ی دانیشتوانی قه‌زاکه به‌ چ هۆکارنیک گۆرانکاری به‌سه‌ردا هاتوه‌ ؟
- ۲ - ئایا گۆرانکاری له‌ژماره‌ی دانیشتوانی قه‌زای خانه‌قین به‌پێی سه‌رژمێریه‌ی فه‌رمیه‌ییه‌کان چۆنه‌ ؟

## گریمانی توێژینه‌وه

وه‌ک وه‌لامدانه‌وه‌یه‌کی پێشوه‌خت و سه‌ره‌تایی بۆ کێشه‌ی توێژینه‌وه‌که پێشنیاری ئه‌م گریمانانه‌ ده‌کریت:

- ۱ - به‌هۆی په‌یره‌وکردنی سیاسه‌تی به‌عه‌ره‌بکردن له‌لایه‌ن حکومه‌تی به‌عه‌سه‌وه‌ گۆرانکاری به‌رچاوی له‌پێکهاته‌ی نه‌ته‌وه‌یه‌ی دانیشتوانی قه‌زای خانه‌قیندا روویداو.
- ۲ - گۆرانکاری به‌رچاوی له‌ژماره‌ی دانیشتوانی قه‌زای خانه‌قین به‌پێی سه‌رژمێریه‌ی فه‌رمیه‌ییه‌کان روویداوه.

ئامانجی توێژینه‌وه

ئامانج له‌م توێژینه‌وه‌یه‌ خسته‌نه‌رووی ژماره‌ی دانیشتوان و پێکهاته‌ی نه‌ته‌وه‌یه‌ی قه‌زای خانه‌قین به‌پێی سه‌رژمێریه‌ی فه‌رمیه‌ییه‌کانی عێراق، هه‌روه‌ها گۆرانکاری له‌ ژماره‌ی دانیشتوان و پێکهاته‌ی نه‌ته‌وه‌یه‌ی به‌پێی سه‌رژمێریه‌ی فه‌رمیه‌ییه‌کان به‌هۆی سیاسه‌تی به‌عه‌ره‌بکردنه‌وه.

## میتۆدی توێژینه‌وه‌که

توێژینه‌وه‌که پشته‌ی به‌میتۆدی میژووی و په‌ستنی (وه‌صفی) به‌ستوه‌، که تێیدا ئاماژه‌ به‌میژووی گۆرانکاری له‌دانیشتوانی ناوچه‌ی لیکۆلینه‌وه‌دا کراوه‌ به‌پێی سه‌رژمێریه‌ی فه‌رمیه‌ییه‌کانی عێراق، هه‌روه‌ها په‌ستی جوگرافیای مروی ناوچه‌که کراوه‌ به‌پێی سه‌رژمێریه‌ی جیاوازه‌کان.

## پلانی توئینهوه که

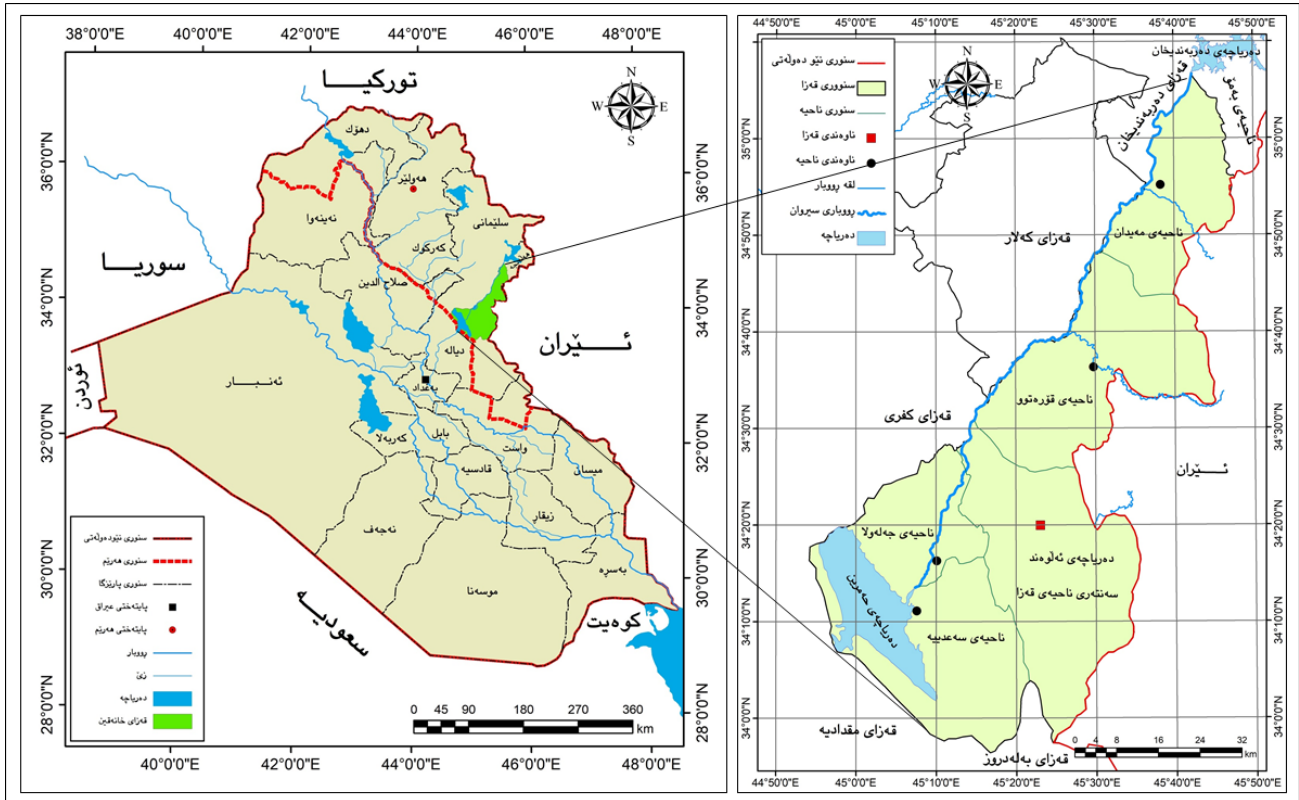
له ژێر رۆشنایی ئامانجه که ی توئینهوه که بۆ سێ تهوهری سه ره کی دابه شکراره، نه وانیش: تهوهری یه که م/ ناساندنی ناوچه ی توئینهوه له رووی (شوینی جوگرافی و رووبه ری ناوچه که به گشتی و له سه ر ناستی یه که کارگێریه کان ههروه ها بایه خی ستراتیجی قهزای خانه قین. تهوهری دووه م/ دانیشتوانی قهزای خانه قین تهوهری سییه م/ پیکهاته ی نه تهوه پی له قهزای خانه قین له سه ر ناستی نه تهوه جیاوازه کان و قه باره یان به پیی سه ر ژمییه کان. تهوهری یه که م/ ناساندنی ناوچه ی توئینهوه ئامانج له م تهوه ره یه خسته نه رووی شوینی جوگرافی و نه سترۆنۆمی قهزای خانه قینه، له گه ل رووبه ری گشتی قهزاکه و یه که کارگێریه کان، سه ره رای خسته نه رووی بایه خی ستراتیجی قهزای خانه قین، نه وانیش به م شیوه یه:

### ۱) شوینی قهزای خانه قین:

قهزای خانه قین ده که ویتته باکوری رۆژه لاتی پارێزگی دیاله و هاوسنوره له گه ل کۆماری ئێران و پێگه یه کی گرنگ له هه ری می کوردستان پیکده هینیت به و پێیه ی ده که ویتته به شی باشووری رۆژه لاتی هه ری می کوردستانه وه و له رووی شوینی نه سترۆنۆمییه وه قهزای خانه قین ده که ویتته نیوان دووبازنه ی پانی (۳۸ = ۵۶ - ۳۳ - ۴۰ = ۰.۶ - ۳۵) ی باکور و نیوان دوو هیلێ درێژی (۱۰ = ۵۰ - ۴۴ = ۴۶ - ۴۵) ی رۆژه لات (محمد امین، ۲۰۱۶، ل. ۹)، (نه خشه ی ۱). به م پێیه ش قهزای خانه قین پێگه یی جیۆ ستراتیژی گرنگ پیکده هینیت له هه ردوو دۆخی ناشتی و جه نگدا.

به درێژی میژووی گه لی کوردستان قهزای خانه قین به حوکمی پێگه جوگرافیه که ی ده روزه یه کی گرنگی ها توچوو و رپه وی شالاره کان هیش بووه له نیوان ده و له تی سه فه وی و عوسمانیدا، به هۆی نه وه ی قهزای خانه قین ده که ویتته نیوان ناوچه ی ده شتی لیته پی و ناوچه ی شاخاوی، بۆیه بووبه ناوه ندیکی بازرگانی و ئابووری گرنگ (الخلف، ۱۹۶۵، ص ۴۰۱-۴۰۲)، ههروه ها نه ته وه ی کورد له م دیو و نه ودیوی سنور به یه که وه ده به سستته وه و رۆتیکی په یوه ندی گرنگ ده بینیت له مانه وه ی که لتووری ناوچه ی گه رمه سیر، له سه ر ده می ئیستاشماندا ده روزه ی باشووری هه ری می کوردستانه به رووی کۆماری ئێراندا و به درێژی (۱۷۰) کم سنور له گه ل ئێراندا پیکده هینیت (الدفر، و عبدالله حسن، ۱۹۵۸، ص ۵۹-۶۱)، و پانتایی قهزای خانه قین له خالی سه ر سنوری ئێران وه تا وه کو کۆتایی سنووری کارگێری خانه قین له به رفراوانترین شوینیدا ده گاته نزیکه (۷۵) کم (الدفر، و عبدالله حسن، ۱۹۵۸، ص ۶۲-۶۳)، و هه ر له م سنووره وه به غدادی پایته ختی عێراق دوورییه که ی که متره له (۱۵۰) کم، به مه ش له روانگه ی جوگرافیای سه ربازییه وه ئێران ده توانیت به ئسانی به غداد بخاته ژێر هه ره شه و مه ترسییه وه.

نه‌خشی ژماره (۱) شوینی قهزای خانه‌قین به‌ینی هه‌ریمی کوردستان و عێراق



سه‌رچاوه/ کاری توێژه‌ران به‌پرۆگرامی (Arc Map GIS 10.5)، و به‌پشت به‌ستن به: ( ۱ ) هاشم یاسین وئه‌وانی تر، ئه‌تله‌سی هه‌ریمی کوردستانی عێراق، عێراق و جیهان، چاپخانه‌ی تینووس، چاپی به‌که‌م، ۲۰۰۹، ل ۸۱.

( ۲ ) وزارة التخطيط، الهيئة العامة للمساحة، بغداد، خريطة العراق الادارية، قضاو خانقین، مقياس الرسم ۱: ۵۰۰۰۰۰.

۲) رووبه‌ری قهزای خانه‌قین:

رووبه‌ری قهزای خانه‌قین به‌سه‌رجه‌م ناحیه‌کانیه‌وه ده‌گاته (۳۹۱۵) کم ۲ وه‌کو له‌ خشته‌ی ژماره (۱) به‌ده‌رده‌که‌وێت، که سه‌ننه‌ری خانه‌قین له‌ ریزبه‌ندی پێشه‌وه‌یه و رووبه‌ره‌که‌ی (۱۲۸۸) کم ۲، و پاشان ناحیه‌ی قوره‌توو دێت که رووبه‌ره‌که‌ی ده‌گاته (۸۶۸) کم ۲، ناحیه‌ی سه‌عدیه‌ش رووبه‌ری ده‌گاته (۶۵۴) کم ۲، و ناحیه‌ی مه‌یدانی‌ش ده‌گاته (۶۳۸) کم ۲، بچوکت‌ترین‌یشیان ناحیه‌ی جه‌له‌ولایه که رووبه‌ره‌که‌ی ده‌گاته (۴۷۶) کم ۲ بروانه‌ خشته‌ی ژماره (۱) و شیوه‌ی ژماره (۱) و نه‌خشی ژماره (۲).

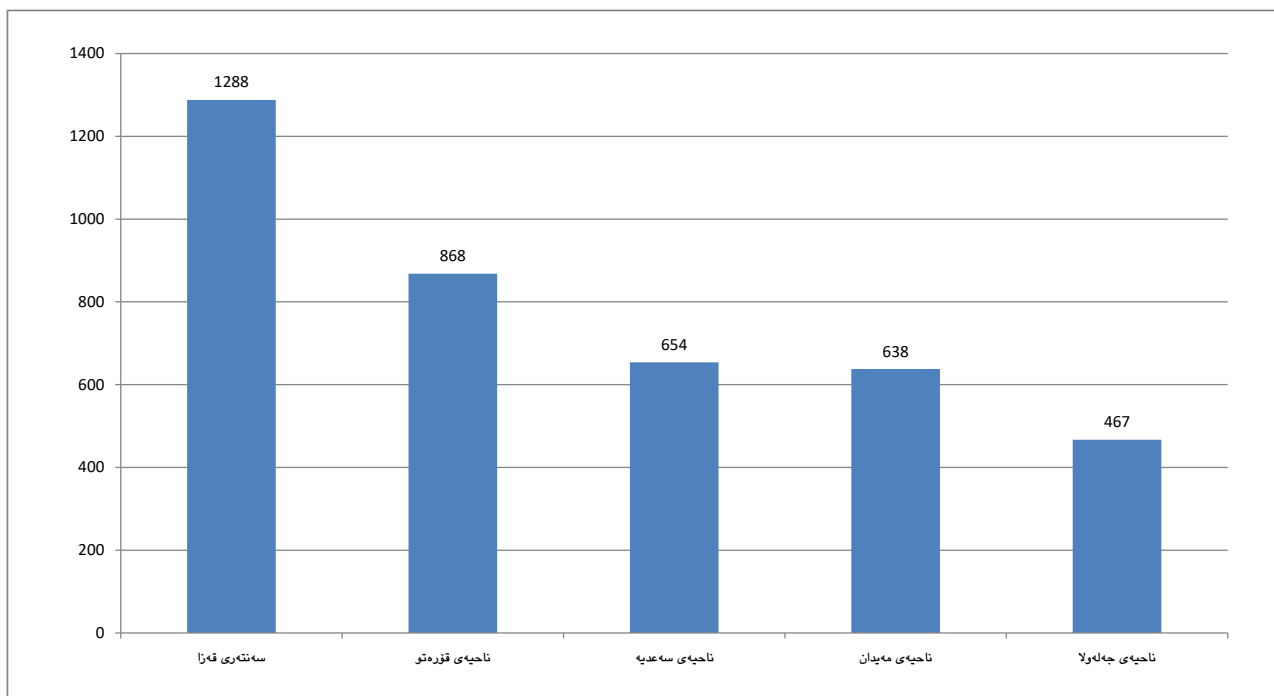
خشته‌ی ژماره (۱) رووبه‌ری یه‌که کارگێڕیه‌ی قهزای خانه‌قین به (کم ۲)

رووبه‌ر/کم ۲	ناحیه
۱۲۸۸	سه‌ننه‌ری ناحیه‌ی خانه‌قین
۸۶۸	ناحیه‌ی قوره‌توو
۶۵۴	ناحیه‌ی سه‌عدیه
۶۳۸	ناحیه‌ی مه‌یدان
۴۷۶	ناحیه‌ی جه‌له‌ولاو
۳۹۱۵	کۆی رووبه‌ری قهزای خانه‌قین

سەرچاوه:

أ) وزارة التخطيط، الجهاز المركزي للإحصاء، المجموعة الإحصائية السنوية لعام ١٩٨٦، مطبعة الجهاز المركزي للإحصاء، بغداد، ص ١٣-٣١.

ب) جهزا توفيق تائب، بايه خى جيؤبؤله تيكيى دانيشتوانى ههريمى كوردستانى عيراق، چاپى به كه م، ١٩٩٩، ل ٢٢٣. شيوهى (١) رووبهري به كه كارگيريه كاني قهزاي خانهقين به (كم ٢)



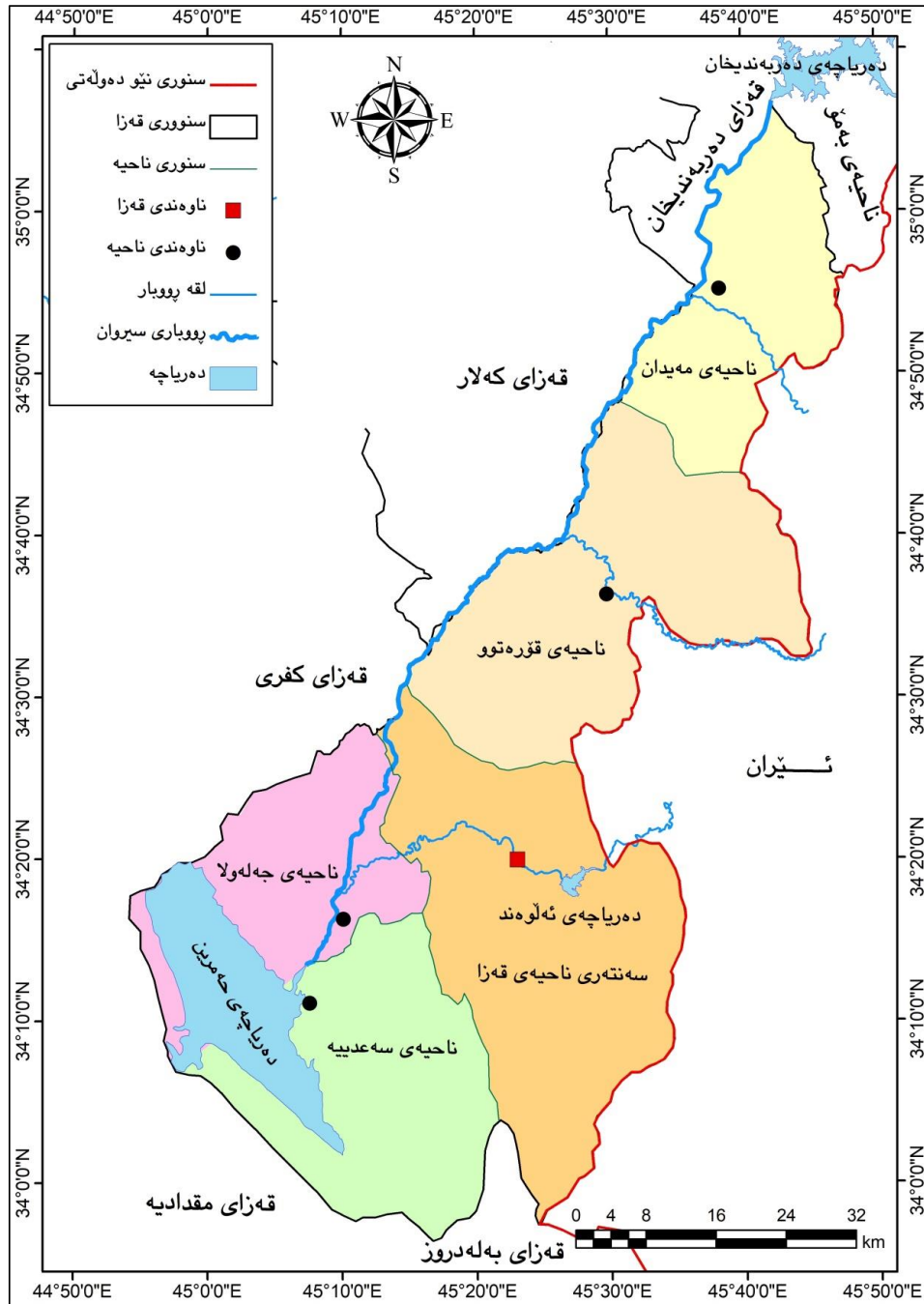
سەرچاوه/ كاری تونێههزان به پشت به ستن به خشتهی ژماره (١).

### ٣) بايه خى ستراتيجى قهزاي خانهقين:

وهكو پيشتر ناماژهمان پيكرد قهزاي خانهقين بايهخيكي جيؤستراتيجى و سهربازى گرنگى ههيه بو ههريمى كوردستان و عيراق بهو پييهى زياتر له (١٧٠) كم سنوورى له گهل كؤمارى ئيراندا ههيه و له سهه سنوورى نيودهولتهنى ئيرانهوه كه سنوورى كارگيرى قهزاي خانهقينيشه بهغدادى پايتخت تهنها كه متر له (١٥٠) كم دووره، بهمهش به بهردهوامى ئەم قهزايه جيگاي بايهخي ههردوو حكومهتى عيراق و ئيران بووه، چونكه بهحكومى شيوهى جيؤبؤله تيكي عيراق ئەم ناوچهيه وهكو (كهمهريهك)ى بهرتهسكى ليها تووه و كارگهريه كهى له ههه دووكاتى جهنگ و ئاشتيدا بهدهرده كه وئت.

ههروهها قهزاي خانهقين بايهخيكي جيؤتابوورى گرنگيشى ههيه بهوهى كه يه كه م ليدانى بيري نهوت له ههريمى كوردستاندا لهم قهزايهدا ليدراوه له سالى (١٩١٩)دا، و يه كه مين پالوگهى نهوتيش له عيراقدا له سالى (١٩٢٧) ههه له قهزاي خانهقين بونيدانرا بهناوى پالوگهى ئەلوهند كه بهرههه سالا نهى دهگهيشته (٤٣٦٠٠) تهن (قيتولى، ٢٠٠٧، ص ٤٨)، ناوچهى دهوله مهنده نهوت له ناوچهى (چياسورخ) له باكورهوه دهستپيدهكات بهرهو (نهوتخانه) له باشوورهوه. له بوارى بازرگاني و تابوريشدا قهزاي خانهقين دهروازهيه كى گرنگى هيلى ترانزيتيه بو مامهلهى بازرگاني نيوان عيراق و ههريمى كوردستان لهلايهك و كؤمارى ئيران لهلايهكى تر، ههروهها له دهروازهى مونزيره شهوه سالانه ههزاران گهشتياري ئيراني سهرداني شوينه پيروزه كاني عيراق دهكهن.

## نەخشەى ژمارە (٢) نەخشەى يەكە کارگيريه كاني قەزای خانەقین



سەرچاوه/ کاری توێژەران بە پروگرامی (Arc Map GIS 10.5)، و بە پشت بەستن بە: وزارة التخطيط، الهيئة العامة للمساحة، بغداد، خريطة العراق الادارية، قضاء خانقين، مقياس الرسم ١: ٥٠٠٠٠٠.

### تەوهری دووهم/ دانیشتوانی قەزای خانەقین

دانیشتوانی قەزای خانەقین بە گۆنەری سەرژمێریه گشتیهی کان بە بەردهوامی له گۆرانکاریدا بووه، سەرهنجی خشتهی ژمارە (٢) و شیوهی ژمارە (٢) بده له سەرژمێری سالی (١٩٥٧) دا ژمارهی دانیشتوانی قەزای خانەقین ده گاته (٥٧٤٩٩) كهس و دواى ههشت ساڵ و له سەرژمێری سالی (١٩٦٥) دا ژمارهی دانیشتوان هه لکشاهه و بووه به (٨٦٠٧٠) كهس، به لأم له سەرژمێری سالی (١٩٧٧) دا ژمارهی دانیشتوان نزمبوونه وهیه کی گهوره به خووه ده بینیت و ده بیت (٥٦١٦٩) كهس، ئەوهی تیبینی ده کریت سەر له نوێ بهرز بوونه وهی ژمارهی دانیشتوانه له سەرژمێری

سالی (۱۹۸۷) بۆ (۱۰۲۲۹۸) كهس، ههروهها ژماره‌ی دانیشتوان له سالی (۲۰۱۸) دا به‌رێژه‌یه‌کی كه‌م به‌رزوووه‌ته‌وه بۆ (۱۱۱۹۶۶) كه‌س.

### خشته‌ی ژماره (۲) ژماره‌ی دانیشتوانی قه‌زای خانه‌قین (۱۹۵۷ – ۲۰۱۸)

ژماره‌ی دانیشتوان / كه‌س	سالی
۵۷۴۹۹	۱۹۵۷
۸۶۰۷۰	۱۹۶۵
۵۶۱۶۹	۱۹۷۷
۱۰۲۲۹۸	۱۹۸۷
۱۱۱۹۶۶	۲۰۱۸

سه‌رچاوه:

أ) وزارة الداخلية، مديرية النفوس العامة، المجموعة الآحصائية لتسجيل عام ۱۹۵۷، لوائي ديالى والكوت، دار التضامن للتجارة والطباعة والنشر، بغداد، ۱۹۶۱، الجداول رقم (۲۲).

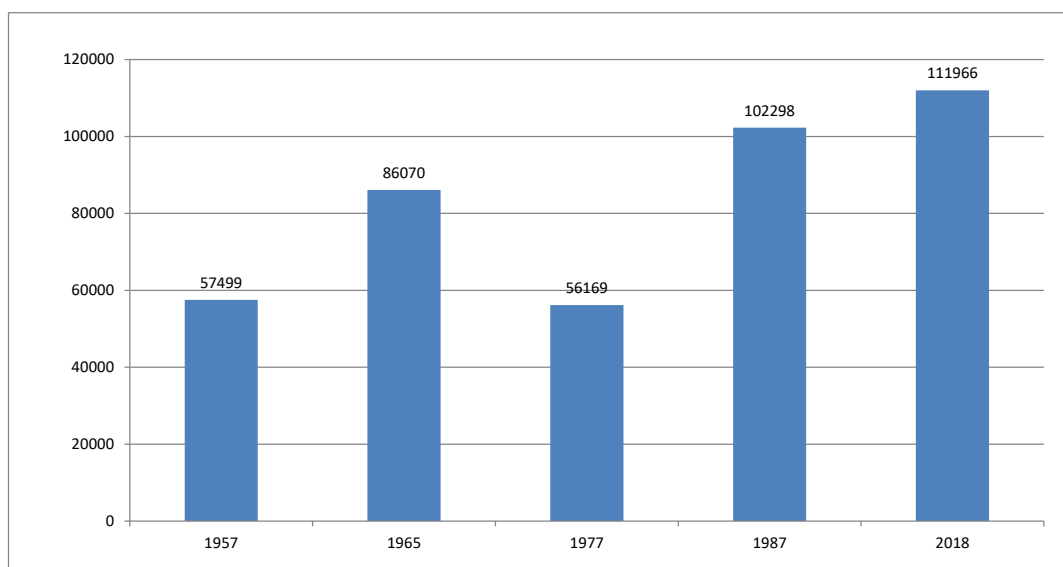
ب) وزارة التخطيط، الجهاز المركزي للأحصاء، نتائج التعداد العام للسكان لسنة ۱۹۶۵، مطبعة الجهاز المركزي للأحصاء، بغداد، ۱۹۷۳، ص ۵.

ج) وزارة التخطيط، الجهاز المركزي للأحصاء السكاني، نتائج التعداد العام للسكان السنة ۱۹۷۷، لمحافظة ديالى، مطبعة الجهاز المركزي للأحصاء، بغداد، ۱۹۷۸، ص ۳۰.

د) وزارة التخطيط، الجهاز المركزي للأحصاء السكاني، نتائج التعداد العام للسكان لسنة ۱۹۸۷، لمحافظة ديالى، مطبعة الجهاز المركزي للأحصاء، بغداد، ۱۹۸۸، جداول رقم (۲۲).

هـ) وزارة التخطيط - الجهاز المركزي للأحصاء، تقديرات سكان العراق (۲۰۱۵ - ۲۰۱۸)، مديرية احصاء السكان والقوى العاملة، ۲۰۱۸، ص ۲۶۰ و ص ۳۴۸.

شيوه‌ی ژماره (۲) ژماره‌ی دانیشتوانی قه‌زای خانه‌قین (۱۹۵۷ – ۲۰۱۸)



سه‌رچاوه/ كاری توێژه‌ران به‌پشت به‌ستن به‌ خشته‌ی ژماره (۲).



## تهوهه ری سییه/ پیکهاتهی نه تهوهی له قهزای خانه قین

له سه رهجه م سه رزمییریه گشتیهه کانی عیراقدا هه میشه دوو برکه به شیوهیه کی هه ستیاریهوه مامه لهی له گه ل کراره، نه وانیش بریتیبوون له برکهی (نه تهوه) و (زمان)، چونکه بوونی ئەم دوو برکهیه له نیو سه رزمییریه کاندای زوریک له راستی و دروستی و ته نانته ساخته کاری و گورانکاری نیو سه رزمییریه کان ئاشکرا ده کهن، ته نانته ئەو زانیاری و داتیانهی که له ههردوو سه رزمییری (۱۹۴۷) و (۱۹۵۷) یشدا ئامازهیان پیکراوه حکومتی عیراقی لئیان په شیمانه، له گه ل ئەوهشدا که بێ که مووکورتی نین، چونکه هه ندیک زانیاری و داتی سهرارهت به پیکهاتهی نه تهوهی پارێزگاکانی عیراقی تیدا بلاوکرانه تهوه که ئامازهی نهوهی تیدا دهرده که ویت که زوریک لهو ناوچانهی که حکومته یه که له دواییه که کانی عیراق به ناوچهیه کی زورینه عهره بیان داده نیت له کاتی ئیستادا له سالانی (۱۹۴۷) و (۱۹۵۷) دا زورینه کوردی بوون، بویه له دوای سالی (۱۹۵۷) وه ئیدی حکومته یه که له دواییه که کانی عیراق برکهی پیکهاتهی نه تهوهی و زمانی له سه رزمییریه گشتیه کاندای لادا، به مه بهستی ئاشکرا نه بوونی ئەو داتا و زانیاریه فه میانهی که به هایه کی سیاسی و یاساییان هه یه و تاوه کو نه بنه به لگه نامهیه کی فه رمی و یاسایی و کاری جدی له سه ر بکریت، له م سو ئنگه یه وه تو ئیزه ران ناچارده بن په نابهرنه بهر سه رچاوهی دیکه ی نافه رمی بو زانیی پیکهاتهی نه تهوهی ناوچه دا بریتراره کانی هه ریمی کوردستان له وانেশ قهزای خانه قین.

سه بارهت به پیکهاتهی نه تهوهی قهزای خانه قین له سه رزمییریه گشتیهه کانی عیراقدا ده توانین چه ندراسه تیه کی دیموگرافی و نه تهوهی بخره یه روو، پاشان له دهره نجامی ئەو راستیانه و شیکردنه وه یان راستی ئەو پرۆسه به دناوه مان بو دهرده که ویت که به سیسه تی (به عهره بکردن) ناسراوه و قهزای خانه قین بهر شالو و لیشاوی یه که می به عهره بکردن بو تهوه، ئەم سیسه ته له م سه رزمییریه یه که ده یخره یه روو به دهرده که ون.

یه که م / له سه رزمییری سالی (۱۹۴۷) دا ریژه ی کورد له قهزای خانه قین (۸۰,۵٪) بووه (قیتوی، ۲۰۰۷، ص ۱۵۲)، که له و کاته دا ژماره ی دانیشتوانی قهزای خانه قین (۵۶۷۹۹) که س بووه.

دووه م / له سه رزمییری سالی (۱۹۵۷) دا پیکهاتهی نه تهوهی قهزای خانه قین گورانکاری ریشه یی به سه ردا دیت، پروانه خسته ی ژماره (۳) و نه خسه ی ژماره (۳)، ریژه ی کورد که له سه رزمییری سالی (۱۹۴۷) دا له (۸۰,۵٪) ی ژماره ی دانیشتوانی قهزای خانه قین بووه دابه زیوه بو (۵۸,۸٪) ی کۆی ژماره ی دانیشتوان، واته به ریژه ی (۲۱,۷٪) که میکردووه و پرۆسه ی سیسه تی به عهره بکردنی قهزا که به چری ده ستییکردوه و جیبه جیکراوه، هه رچه نده به هه موو ئەو سته م و سیسه ته شو فینیا نه وه هیشتا هه ر ریژه ی کورد هه ر ریزه بندی یه که می وه رگرتوووه، به لام ریژه ی عهره بیش بووه به (۳۶,۵٪) ی دانیشتوانی قهزا که و ریژه ی تورکمانیش (۴,۶٪) بووه.

خشتهی ژماره (۳) بیکهاتهی نهتهوهی له شاری خانهقین له سالی (۱۹۵۷)

یهکهی کارگتیری	ژماره ی دانیشتوان	پژیهی کورد %	ژماره ی دانیشتوان عه ره ب	پژیهی کورد %	ژماره ی دانیشتوان عه ره ب	پژیهی تورکمان %	ژماره ی دانیشتوانی تورکمان
سه نته ری خانه قین	۲۴,۸۹۶	۸۴,۵	۳۴۴۵	۱۳,۸	۴۰۶	۱,۶	
ن. قوره تو	۵,۰۲۲	۱۰۰	-	-	-	-	
ن. مهیدان	۳,۹۰۱	۱۰۰	-	-	-	-	
ن. سه عدییه	۲۳,۶۸۰	۱۶,۳	۱۷۵۴۷	۷۴,۱	۲۲۷۳	۹,۶	
کۆی قهزا	۵۷,۴۹۹	۵۸,۸	۲۰۹۹۲	۳۶,۵	۲۶۷۹	۴,۶	

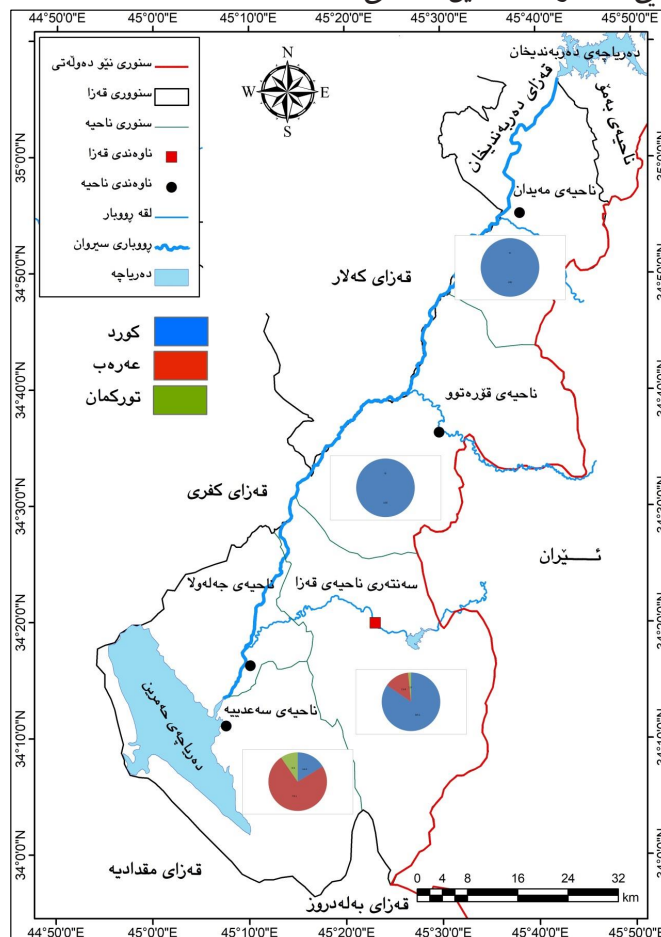
بروانه:

(أ) د.خلیل اسماعیل محمد، منطقة التخصر الحدودية بين العراق و ایران، دراسات في اثر الموقع على التركيب القومي للسكان، بدون اسم المطبعة، ۱۹۹۷، ص ۴۲.

(ب) صلاح الدين انور منصور، مصدر سابق، ص ۱۵۳.

(ج) د.خلیل اسماعیل محمد، التوزيع الجغرافي للکرد في قضاء خانقين، مجلة دراسات، العدد (۱)، ۱۹۹۲، ص ۵۷.

نهخشهی ژماره (۳) بیکهاتهی نهتهوهی له شاری خانهقین له سالی ۱۹۵۷



سه‌رچاوه/ کاری توێژه‌ران به‌پشت به‌ستن به‌خشته‌ی ژماره (٣).

سێیه‌م/ له‌سه‌رژمێری گشتی دانیشتوان له‌ ساڵی (١٩٦٥)دا که له‌ بارودۆخێکی سیاسی و سه‌ربازی زۆر ئالۆزدا نه‌نجامدرا و به‌ بۆچوونی پسرۆران به‌خراپترین سه‌رژمێری ده‌ژمێردیت، چونکه هه‌ریمی کوردستان به‌گشتی و قه‌زای خانه‌قین به‌تایبه‌تی بوبوووه مۆلگه‌یه‌کی سه‌ربازی گه‌وره و چه‌ندین پیکدادانی سه‌ربازی له‌ نیوان هیزی پێشمه‌رگه‌ی کوردستان و سوپای عێراقدا له‌ ناوچه‌که روویاندا (محمد، ١٩٩٢، ص ٥٧)، له‌به‌رئه‌وه کاریکی ئاساییه که کاریگه‌ری ئه‌و بارودۆخه ئالۆزه له‌سه‌ر ده‌ره‌نجامی سه‌رژمێریه‌که به‌ ده‌ربکه‌وێت و پێژه‌ی نه‌ته‌وه‌ی کورد له (٥٨,٨%) هه‌و دابه‌زیت بۆ (٥٤,٢%) له‌ قه‌زای خانه‌قین، بروانه خشته‌ی ژماره (٤) و نه‌خشه‌ی ژماره (٤)، له‌به‌رامبه‌ردا پێژه‌ی نه‌ته‌وه‌ی عه‌ره‌ب له (٣٦,٥%) هه‌و به‌رزبووه‌ته‌وه بۆ (٣٩,٦%) له‌ سه‌رژمێری (١٩٦٥)دا و پێژه‌ی تورکمانیش له (٤,٦%) هه‌و به‌رز بوه‌ته‌وه بۆ (٥,٦%)، لێره‌دا پرسیارێک دیته‌ گۆڕی و ده‌لێت بۆچی به‌ته‌نها پێژه‌ی کورد له‌ قه‌زای خانه‌قیندا نزم ده‌بێته‌وه، وه‌لام هۆکاره‌که سیاسه‌تی به‌عه‌ره‌کردنی قه‌زاکه‌یه و له‌ ده‌ره‌نجامیشدا پێژه‌ی کورد به‌ره و که‌مکردنه‌وه ده‌به‌ن.

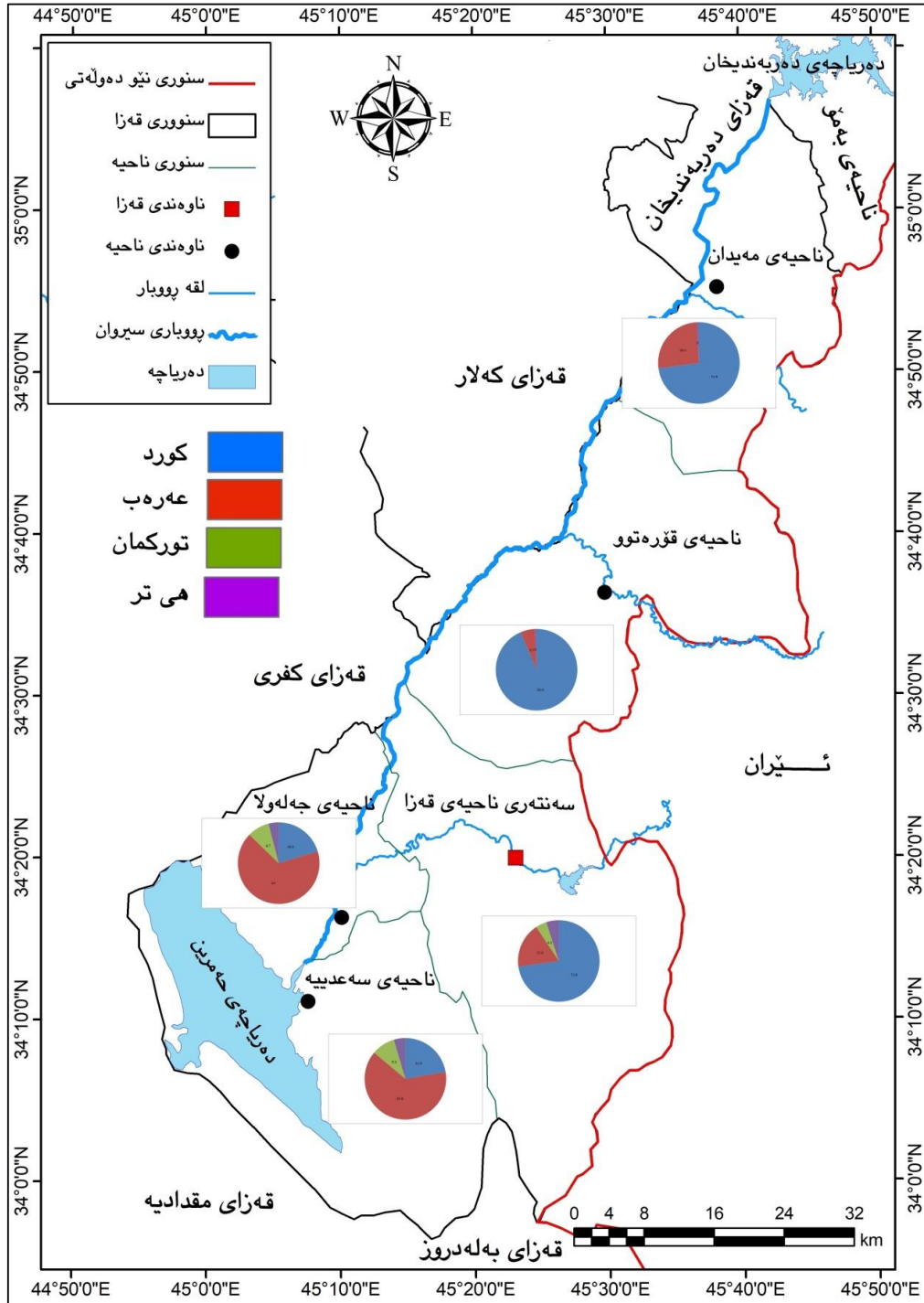
### خشته‌ی ژماره (٤) پیکهاته‌ی نه‌ته‌وه‌یی له‌ قه‌زای خانه‌قین له‌ ساڵی (١٩٦٥)

یه‌که‌ی کارگێری	ژماره‌ی دانیشتوان	پێژه‌ی کورد %	ژماره‌ی دانیشتوانی عه‌ره‌ب %	پێژه‌ی دانیشتوانی عه‌ره‌ب %	ژماره‌ی دانیشتوانی تورکمان %	پێژه‌ی دانیشتوانی تورکمان %	% ه‌ی تر
سه‌نته‌ری قه‌زای خانه‌قین	٣٩,٣١٦	٧٢,٨%	٧,٠٤٣	١٧,٩%	١٦٩٩	٤,٣%	٥%
ناحیه‌ی قه‌زای قه‌زای	٢٢,٢٠٨	٢٢,٣%	١٤,١٨٣	٦٣,٨%	٢٠٨٢	٩,٣%	٤,٦%
ناحیه‌ی جه‌له‌ولا	١٢,٥٩٩	٢٠,٣%	٨,٤٤٧	٦٧%	١١٠١	٨,٧%	٤%
ناحیه‌ی مه‌یدان	٢,٨١٨	٧٢,٩%	٧٣٩	٢٦,٢%	-	-	٠,٩%
ناحیه‌ی قوره‌تو	٩,١٢٩	٩٣,٦%	٥٢	٥,٧%	-	-	٠,٧%
کو‌ی قه‌زای خانه‌قین	٨٦,٠٧٠	٥٤,٢%	٣٠,٩٣٢	٣٩,٦%	٤٨٨٢	٥,٦%	٤,٣%

سه‌رچاوه:-

- أ) د. عه‌بدوڵا غه‌فور، پیکهاته‌ی نه‌ته‌وه‌یی دانیشتوان له‌ باشوری کوردستان به‌ گۆڕه‌ی سه‌رژمێری دانیشتوانی عێراق، ١٩٧٧، ل ١٥٩-١٦١.
- ب) د. شاکر خصباک العراک الشمالي (دراسة لنواحيه الطبيعية والبشرية، مطبعة شفيق، بغداد، ١٩٧٣، ص ١٣٨).

نەخشەى ژمارە (٤) پێکھاتەى نەتەوەپى لە شارى خانەقەين لە ساى ١٩٦٥



سەرچاوه/ کارى توێژەران بە پشت بەستن بە خستەى ژمارە (٤).

چوارەم/ لە سەرژمێرى ساى (١٩٧٧) دا که لەدوای نسکۆى شۆرشى کوردەوه ئەنجامدرا، بەشێوەیە کى ئاشکرا گۆرانکاری رېشەپى و مەترسیدار لە پێکھاتەى نەتەوەپى قەزای خانەقەیندا بەدەردە کەوێت که شێوازی گۆرانکارییە که هیچ لۆژیکى دیموگرافى و سیاسى قبولى ناکات و بەزەقى مەرامى سیاسى و دیموگرافى حکومەتى بەعس لە هەرێمى کوردستان و ناوچە دابڕێندراوه کان و قەزای خانەقەینیش بەتایبەت بە دەردە کەوێت کاتیک لە ماوهى نیوان دوو سەرژمێرى گشتیدا که دەکاتە (١٥ ساى) رێژەى نەتەوەپى کورد (٥٠٪) کەمە کۆتێتەوه، ئەویش که لە ساى (١٩٦٥) رێژەى کورد لە قەزای خانەقەین (٥٤,٢٪) هوه دابەزیووه بۆ (٢٧,٣٪) لە کۆى ژمارەى دانیشتوان، ئەویش لە بەرژەوێندى نەتەوەپى عەرەب بووه که رێژەیان لە ساى (١٩٦٥) دا لە (٣٩,٦٪) هوه بەرزبووتەوه بۆ (٦٨٪) دانیشتوان لە ساى (١٩٧٧) دا، کەواتە مەرامە که زۆر

ئاشکراو دیاره و پیاده کردنی پرۆسهی سیاسهتی به عه ره بکردنێکی نالۆژیکیه، پروانه خشتهی ژماره (5) و نه خشهی ژماره (5)، که به چه نندین شیواز هه و له کان خرا نه گه به مه به سستی به عه ره ب کردنێکی به کجاره کی قه زای خانه قین، هه نگا وه کانیش بهم خالانه ده ستیان پیکرد:

( 1 ) ده ستکاریکردن و ساخته کاریکردنی ده ره نجامی سه ره ژمپریه کان که وا ده ربخات رپژهی عه ره ب له زیاد بووندا یه و رپژهی کورد له دابه زیندا یه و ئه م ده ره نجامانه ش مه به ست لپی به عه ره بکردنه به شیوازیکی فه رمی.

( 2 ) گرتنه به ری سیاسهتی (ته رحیل) کردنی کوردانی قه زای خانه قین بۆ ناوچه کانی ده ره وهی سنووری قه زای خانه قین و ههروه ها (ته سفیر) کردنی کوردانی خانه قین بۆ ده ره وهی و لات مه به سستی که مکردنه وهی رپژهی کورد له قه زا که دا.

( 3 ) نیشه جیکردنی چه نندین هۆزی عه ره بی له سنووری قه زا که تا وه کو رپژهی کورد نزمیته وه له ده ره نجامیشدا رپژهی عه ره ب به رزینته وه.

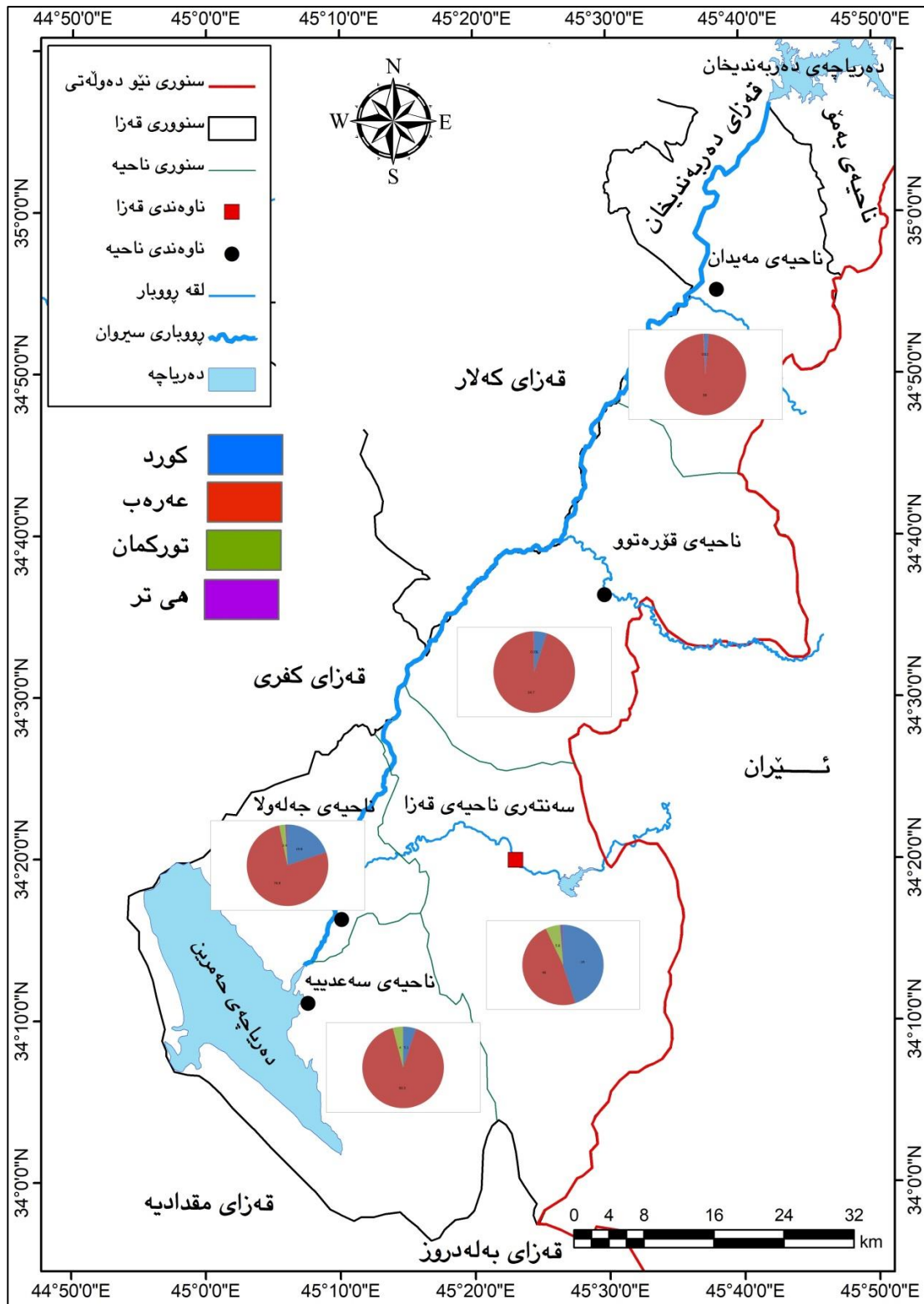
( 4 ) پیاده کردنی گۆرانکاری کارگپری ئه ویش به شیوازیکی جیبه جیده کرا که مه به ست لپی که مکردنه وهی رپژهی دانیشتوانی کورد بیت له قه زای خانه قیندا بۆ نمونه هه ئه وه شانده وهی هه ر دوو ناحیهی قۆره توو مه یدان زۆرینه کورد و ناچارکردنی دانیشتوانه کانیا ن بۆ کۆچکردن بۆ قه زای که لار، مه به سستی که مکردنه وهی رپژهی کورد له قه زای خانه قین.

### خشتهی ژماره (5) پیکهاتهی نه ته وهی دانیشتوان له قه زای خانه قین له سالی (1977)

یه که ی کارگپری دانیشتوان	ژماره ی دانیشتوان	ژماره ی کورد	رپژهی کورد %	ژماره ی عه ره ب	رپژهی عه ره ب %	ژماره ی تورکمان	رپژهی تورکمان %	% هی تر
سه نته ری قه زای خانه قین	44,064	20,052	45%	21,406	48%	2,607	5,8%	1,2%
ناحیه ی مه یدان	2,063	33	1,2%	2,018	98%	0	0,1%	0,7%
ناحیه ی قۆره تو	0,947	303	5%	0,637	94,7%	2	0,03%	0,27%
ناحیه ی جه له ولا	28,908	0,748	19,8%	22,294	76,9%	710	2,4%	0,9%
ناحیه ی قه زای	16,834	870	5,1%	10,206	90,3%	670	4%	0,6%
کۆی قه زای خانه قین	98,066	27,001	27,3%	67,061	68%	4,004	4%	0,7%

سه رچاوه / فه یسه ل ده باغ، کورد و که مه نه ته وایه تیه کانی تر له سه ره ژمپری سالی 1977د، به شی به که م، چاپخانه ی په ره ره ده، 1993، ل37.

نەخشەى ژمارە (٥) پێکھاتەى نەتەوہى لە شارى خانەقین لە ساڵى ١٩٦٥



سەرچاوه/ كاری توێژەران بەپشت بەستن بە خستەى ژمارە (٤).

## ئەنجام

١) قەزای خانەقین شیۆەییەکی درێژکۆڵەبی وەرگرتووە، بۆیە دەبینین لە ئیستادا هەردوو ناحیەیی مەیدان و قۆرەتوو دەکەونە هەریمی کوردستانەو، و هەرسێ ناحیەیی سەنتەری قەزا و جەلەولا و سەعدییە دەکەونە ناوچە دابڕێراوەکانی دەرەووی سنوری ئیدارەیی هەریم. ٢) لەسەرژمێرییە فەرمییە بەدوای یەکەکانی عێراق رێژەیی کورد لەقەزاکە کەمی کردووە، لەبەرانبەر دا رێژەیی عەرەب زیادی کردووە بەتایبەت سەرژمێری (١٩٧٧)، هۆکاری ئەوەش بۆ سیاسەتی بەعەرەبکردن دەگەرێتەو کە لەلایەن حکومەتی ئەوکاتەیی عێراقەو. ٣) بارودۆخی سەرژمێرییەکان بەگشتی لەسوودی نەتەووی عەرەب بوو، بۆیە رێژەیی نەتەووی کورد لە قەزاکە کەمی کردووە، بەهۆی ساختهکاری و گرتنەبەری سیاسەتی راگواستن و بەعەرەبکردن. ٤) لەئیستادا بەشیۆازییکی تر سیاسەتی بەعەرەبکردن لە هەرسێ ناحیەیی سەنتەری قەزا و جەلەولا و سەعدییە دەبینیرێت، بەهاتی ماله عەرەب بۆ ئەو ناوچانە و شیۆازی بەرپۆەبردنی دامودەرگا و کۆچکردنی هەندیک لەو ماله کوردانە بۆ ناوچە کوردستانییهکانی سەرەب ئیدارەیی هەریم.

## پیشنار

١) گرنگیدانی زیاتری حکومەتی هەریمی کوردستان بە ناوچە دابڕێراوەکان، بە دانانی پلانی گونجاو بۆ ئەووی رێژەیی کورد لەو ناوچانە کەم نەکات و بە پێچەوانەو روو لە زیادبوون بکات. ٢) بەتین کردنی هەستی نەتەواییەتی لە نیۆ دانیشتوانی ناوچەکە، بە گیانی دلسۆزانە و کوردپەرورانەو لە ناوخیاندا هاماھەنگی و هاوکاری یەکتر بکەن و سورین لەسەر داواکارییهکانیان. ٣) هەولدان بۆ بەکارھێنانی زمانی کوردی لە دامودەرگاکی حکومەت و قوتابخانە و زمانی ئاخوتن لە ناو چین و توێژەکانی کۆمەلانی ناوچەکە.

## سه‌رچاوه‌کان

- ١ ( تالب، جه‌زا توفیق، (١٩٩٩)، بایه‌خی جیۆپۆله‌تیک‌ی دانیش‌توانی هه‌رئیمی کوردستانی عێراق، چاپی یه‌که‌م، سلیمانی.
- ٢ ( خصب‌ک، شاکر، (١٩٧٣)، العراق الشمالي (دراسة لنواحيه الطبيعية و البشرية)، ط ١، مطبعة شفيق، بغداد.
- ٣ ( الخلف، جاسم محمد، (١٩٦٥)، جغرافية العراق، ط ٢، معهد الدراسات العربية العالية، القاهرة.
- ٤ ( الدفتر، محمد هادي و عبدالله حسن، (١٩٥٨)، العراق الشمالي، بغداد.
- ٥ ( ده‌باغ، فه‌سه‌ل، (١٩٩٣)، کورد و که‌مه نه‌ته‌وايه‌تیه‌کانی تر له‌سه‌رژمیری سالی ١٩٧٧ دا، چاپی یه‌که‌م، چاپخانه‌ی په‌روه‌رده، سلیمانی.
- ٦ ( غه‌فور، عه‌بدو‌لا، (٢٠٠٧)، پیکهاته‌ی نه‌ته‌وه‌ی دانیش‌توان له‌باشوری کوردستان به‌گوێه‌ی سه‌رژمیری دانیش‌توانی عێراق ١٩٧٧، چاپی دووهم، چاپخانه‌ی ده‌زگی ئاراس، هه‌ولێر.
- ٧ ( قیتولی، صلاح‌الدین انور منصور، (٢٠٠٧)، التحليل الجغرافي لسياسة التعريب في قضاء خانقين (دراسة في الجغرافية السياسية)، رسالة ماجستير منشورة، كلية العلوم الآسكانية، جامعة السليمانية.
- ٨ ( محمد امين، هێرۆ نصرالدين، (٢٠١٦)، راراپی ئاووه‌ه‌وایی و کاریگه‌ی له‌سه‌ر ژینگه‌ی سروشتی له‌قه‌زای خانه‌قین (لیکۆلینه‌وه‌یه‌ک له‌ئاوه‌ه‌وای پراکتیکی)، نامه‌ی ماسته‌ر ب‌لاونه‌کراوه، کۆلێجی زانسته‌ مرۆفایه‌تیه‌کان، زانکۆی سلیمانی.
- ٩ ( محمد، خلیل اسماعیل، (١٩٩٢)، التوزيع الجغرافي للکرد في قضاء خانقين، مجلة دراسات، العدد (١).
- ١٠ ( محمد، خلیل اسماعیل، (١٩٩٧)، منطقة التخصر الحدودية بين العراق وايران، دراسات في اثر الموقع على التركيب القومي للسكان، ط ١، بدون اسم المطبعة.
- ١١ ( یاسین، هاشم، و ئه‌وانی تر، (٢٠٠٩)، ئه‌تله‌سی هه‌رئیمی کوردستانی عێراق، عێراق و جیهان، چاپی یه‌که‌م، چاپخانه‌ی تینووس، هه‌ولێر.
- ١٢ ( وزارة التخطيط، الهيئة العامة للمساحة، بغداد، خريطة العراق الادارية، قضاو خانقين، مقياس الرسم ١: ٥٠٠٠٠٠.
- ١٣ ( وزارة التخطيط، الجهاز المركزي للأحصاء، المجموعة الإحصائية السنوية لعام ١٩٨٦، مطبعة الجهاز المركزي للأحصاء، بغداد.
- ١٤ ( وزارة التخطيط، الجهاز المركزي للأحصاء، نتائج التعداد العام للسكان لسنة ١٩٦٥، مطبعة الجهاز المركزي للأحصاء، بغداد، ١٩٧٣.
- ١٥ ( وزارة الداخلية، مديرية النفوس العامة، المجموعة الإحصائية لتسجيل عام ١٩٥٧، لوائي ديالى و الكوت، دار التضامن للتجارة و الطباعة و النشر، بغداد، ١٩٦١، الجداول رقم (٢٢).
- ١٦ ( وزارة التخطيط، الجهاز المركزي للأحصاء السكاني، نتائج التعداد العام للسكان لسنة ١٩٧٧، لمحافظة ديالى، مطبعة الجهاز المركزي للأحصاء، بغداد، ١٩٧٨.
- ١٧ ( وزارة التخطيط، الجهاز المركزي للأحصاء السكاني، نتائج التعداد العام للسكان لسنة ١٩٨٧، المحافظة ديالى، مطبعة الجهاز المركزي للأحصاء، بغداد، ١٩٨٨، جداول رقم (٢٢).
- ١٨ ( وزارة التخطيط، الجهاز المركزي للأحصاء، تقديرات سكان العراق (٢٠١٥ - ٢٠١٨)، مديرية احصاء السكان والقوى العاملة، ٢٠١٨.