

BOBST LIBRARY



3 1142 02839 8462



**Elmer Holmes
Bobst Library**

**New York
University**

Provided by the Library of Congress
Public Law 480 Program

79-962708.

الحدود

العراقية - الأيرانية

- دراسة

في المسائل القائمة بين البلدين

تأليف

الدكتور فلاح شاكرايود

قسم الجغرافية - كلية الآداب
جامعة بغداد

ساعدت جامعة بغداد على نشره

١٩٧٠

مطبعة العاني - بغداد

[Faint, illegible handwriting, possibly bleed-through from the reverse side of the page]

Aswad, Falāh Shākir.

al-Hudūd al- 'Irāqiyah al- Irānīyah

الحدود

العراقية - الإيرانية

دراسة

في المسائل القائمة بين البلدين

تأليف

الدكتور فلاح شكري أسود

قسم الجغرافية - كلية الآداب
جامعة بغداد

ساعدت جامعة بغداد على نشره

١٩٧٠

مطبعة العاني - بغداد

Near East

DS

70

.96

.I 55

.A9

e.1

بِسْمِ اللَّهِ الرَّحْمَنِ الرَّحِيمِ

المقدمة

هذا الكتاب نضعه بين ايدي القراء ، يدرس مشاكل الحدود السياسية القائمة بين الدولتين العراقية والايرائية فى الانهر المشتركة بما فيها شط العرب والزراعة والرعى والتجاوزات على الاراضى البرية التى ورثها العراق عن الامبراطورية العثمانية منذ اوائل القرن السادس عشر ، نتيجة التنافس العثماني - الايراني .

وقد توخينا فيه جهد الامكان الموضوعية والدقة فى عرض المشاكل التى قامت بين الدولتين المذكورتين فى هذا الامر ، والذى دعا الى وضعه الحاجة الماسة الى مثل هذا الكتاب بين ايدي الناس خصوصا بعد ان قامت السلطات الايرانية فى ١٩ نيسان (ابريل) من عام ١٩٦٩ الغاء معاهدة الحدود العراقية - الايرانية المعقودة سنة ١٩٣٧ م دون رضا العراق ، وقد رافق هذا الالغاء استفزازات وتحشيدات عسكرية ضخمة على الحدود العراقية - الايرانية فى شط العرب وفى مناطق اخرى من الحدود ، مبتغية من وراء ذلك انتهاك حرمة سيادة العراق فى شط العرب وغيره من المواضع ، والتوسع فيما لا حق لها فيه من الاراضى العراقية .

وبهذا فان الحدود العراقية - الايرانية جميعها اصبحت الآن غير شرعية فى نظر الحكومة الايرانية ويقابل ذلك اصرار العراق على عدم التفاوض مع ايران الا على اساس معاهدة سنة ١٩٣٧ التى ثبتت الحدود بصورة قطعية بين البلدين . ثم ابلغ العراق مجلس الامن استعداداه لعرض اى فقرة او مادة من هذه المعاهدة يختلف فى تفسيرها على محكمة العدل الدولية على ان يكون حكمها قطعيا ونهائيا للطرفين .

ان كتابا كهذا لا يمكن ان يقدر اهميته البالغة الا الذى يقف عليه متأملا ما عرضنا فيه من المعاهدات والاتفاقيات التى وضعت حدودا دولية

يحترمها الطرفان ، ولكن نكت اي من الطرفين لهذه العهود والمواثيق والاتفاقيات بعد خروجنا على اسط قواعد الاعراف الدولية ، وقد فعلت ايران في نقضها الاتفاقيات ما تم يفعله العراق !!

ويرى القارىء انى حاولت - جهدى - ان اتحرى الحقيقة والحق ، واتجنب التعصب لاي من الطرفين الا فى اعطاء الحق لاهله ، وابطال ما هو زيف وباطل والحق احق ان يتبع .

ان هذا الموضوع مجهد وطويل يحتاج الى اكثر من هذا الذى تقدمه بين يدي القارىء ، وقد جمعت مادته بعضها الى بعض ، واوزت فى عباراته ، وابتعدت عنه الاطالة التى لا طائل تحتها ، وهذا التركيز والايجاز فى عرض المشاكل وحلولها قد يلوح الى القارىء ان الكتاب قد حشرت مادته حشرا وتدافعت تدافعا واضحا ، لان الغرض الاول من وضع هذا الكتاب ، هو تعريف لجميع المشاكل القائمة بين العراق وايران او التى يحتمل قيامها فى المستقبل ، دون ان ازيد فى العبارة او استكثر من القول وخير الكلام ما قل ودول .

وبعد فانى اذ اخرج هذا الكتاب بهذا الشكل الذى يراه القارىء ، اتقدم الى جميع الاخوة الذين اعانوني على جمع مادته ، وتزويدي بما احتجته من الخرائط واللوحات والمعلومات التى يعسر الاطلاع عليها بالشكر الجزيل والثناء العاطر .

واتقدم الى اخواني الاعزاء الذين اعانوني فى قراءته وتصحيح بعض جوانبه اللغوية والادبية بالتقدير والثناء .

كما اتقدم بالشكر الى الاستاذ الدكتور محمد حامد الطائي لقراءة هذا البحث وابداء بعض الملاحظات المفيدة وكذلك الى اعضاء لجنة تعصيد التأليف والترجمة والنشر فى جامعة بغداد لموافقها على طبع هذا الكتاب بمساعدة الجامعة .

وارجو من الله السداد والتوفيق والله من وراء القصد .

الدكتور

فلاح شاكر اسود

المدرس بقسم الجغرافية - كلية الآداب

جامعة بغداد

١٩٧٠م - ١٣٩٠هـ

الفصل الأول

تحديد الحدود العراقية - الإيرانية

١ - تحديد الحدود العراقية الايرانية بين سنتي

١٦٣٩ - ١٨٧٥

تمتد الحدود الشرقية للعراق من نقطة الحدود العراقية - التركية شمالا لمسافة ١٢٠٠ كم ، حتى نقطة التقاء شط العرب بالخليج العربي ، وتتبع الحدود في قسم كبير منها خط تقسيم المياه بين احواض الانهـر والجداول التي تنحدر من المرتفعات الايرانية في قسمها الغربي باتجاه نهر دجلة داخل الاراضي العراقية •

ويشكل قسم منها بعض روافد نهري الزاب الصغير وديالى ، والبعض الاخر عبارة عن مجارى صغيرة في اراضي محافظات ديالى وواسط (الكوت) وميسان (العمارة) والبصرة القريبة من الحدود •

ويكون قسم من هذه المجارى الحدود بين العراق وايران لمسافات قصيرة ، بينما يعبر القسم الآخر خط الحدود من منابعها في ايران لتصب في الاراضي العراقية المجاورة للحدود •

وجرى العرف القديم في تحديد هذه الحدود على اعتبار وسط هذه الانهر الحدودية المشتركة خط الحدود بين البلدين ، عدا شط العرب حيث سارت الحدود مع الضفة الشرقية (اليسرى) عند مستوى الماء المنخفض حتى سنة ١٩١٣ ، حيث تنازل العراق عن ٧ كيلومترات من مياهه الاقليمية ، ثم في سنة ١٩٣٧ ، تم تنازل آخر لمسافة ٧ كيلومترات ايضا ، واعتبر خط الحدود امام مينائي المحمرة (خورمشهر) وعبادان وسط مجرى النهر •

لقد تم تحديد هذه الحدود منذ فترة طويلة ، بموجب عدد من المعاهدات كان اولها سنة ١٦٣٩ في زمن مراد الرابع بموجب المعاهدة الفارسية - العثمانية ، وقد وضح في هذه المعاهدة المناطق التي تعود الى الدولة العثمانية ، والمناطق التي تعود الى الدولة الصفوية وقد جاء فيها ما يلي :-

يعود الى الدولة العثمانية ولاية بغداد وجصان وبدرة ومندلي ودرنة والاراضي الواقعة بين درتلك وسرحيل ، والقرى الواقعة غربى قلعة زنجير

وقلعة ظالم قرب شهرزور وجميع الجبال المحيطة بهذه القلعة حتى الطريق المؤدى الى شهرزور وقلعة (قرلجة) وتوابعها وجميع اقلاع والجبال والاراضى والنواحي الواقعة فى اخسحة ، قارص ، وان ، شهرزور ، بغداد ، البصرة ، وتعطى الى الدولة العثمانية قبيلتنا ضياء الدين وهارونى • اما الدولة الصفوية فقد اعطى لها المنطقة الواقعة بين مندلين ودرتلك والمواقع التالية : بيرة ، زردويكة ، زمردهاوا ، والقرى والقلاع والغابات الواقعة شرقي قلعة زنجير ومهريان وتوابعهما •

ونظرا لتجديد النزاعات والخلافات والحروب بين الدولتين العثمانية والصفوية فقد ابرمت معاهدات اخرى لتسوية ذلك ، ففي سنة ١٨٢٣ وقعت معاهدة ارضروم الاولى التى جاء فيها :

١ - لا يجوز تدخل الدولة فى الشؤون الداخلية للدولة الثانية ، ولا يجوز تدخل الدولة الايرانية فى شؤون الاكراد فى العراق ، كما لا يجوز لها التدخل فى امور تعيينات بغداد لمتصرفيات الاكراد والمحلات الاخرى داخل الحدود ، ولا يجوز للدولة الايرانية الترحيب بالمتصرفين الاكراد فى اى حال من الاحوال • ان العشائر التى عبرت الحدود من جانب الى آخر لاجل رعى حيواناتهم تجبى منهم الرسوم الاعتيادية واذا ظهرت منهم حوادث مخلة بالامن وباعثة على القلق يتدخل كل من ولي العهد الامير (عباس مرزا) ووالي بغداد فى حل هذا النزاع ، وبحله يجب ان يزول الكدر والنفرة بين الدولتين •

٢ - ان يراعى الحجاج والزوار الايرانيون كما يراعى سائر المسلمين فى البلاد العثمانية ، ولا يجوز اخذ الرسوم غير الشرعية منهم ، وان يعامل التجار حسب الاصول الكمركية ، ويقابل بمثل ذلك التجار العثمانيين فى بلاد ايران • وتطبق ذلك كما هو مثبت فى المعاهدات السابقة • وعلى امراء الحج ان يلاحظوا هذه الامور اثناء سفر الحجاج الايرانيين على طريق الشام والاراضى المقدسة • وعلى المسؤولين محافظتهم واحترام

مقام الشخصيات البارزة من الايرانيين الذين ينوون الحج او الزيارة للعبات المقدسة ، واذا دفع تاجر ايراني الرسوم الكمركية ، وهى بنسبة ٤٪ قروش ، مرة واحدة تعطى له الوثيقة الكمركية لابرازها عند مروره فى نقاط الطريق لثلا تؤخذ منه الرسوم مرة اخرى ، وعلى ان يطبق ذلك على التجار العثمانيين فى الدولة الايرانية •

٣ - يمنع عشائر (صيدرانلو) و (سيكلي) من النهب والتخريب عبر الحدود فى ايران ما دامو فى الاراضى العثمانية ، ويسمح لمن اراد السكنى فى ايران عبور الحدود ، واذا عبر الحدود لهذه الغاية لا يسمح له بالرجوع الى البلاد مرة اخرى ، وتمنع الحكومة الايرانية تجاوزاتهم على الحدود العثمانية فيما اذا كانوا ساكنين فى ايران •

٤ - لا يجوز الترحيب بالفارين من دولة الى اخرى ، كما نصت عليها القرارات والشروط المعقودة بين البلدين فى السابق •

٥ - اعادة الاموال التجارية وغير التجارية التى حجزت فى اسطنبول والولايات العثمانية الاخرى الى اصحابها بموجب سجلات ، وبمعرفة سفير ايران ، وعند موت اصحابها تجرى على ذلك الاحوال والاجراءات الشرعية الاسلامية فى تسليمها الى اصحاب الورثة الشرعيين ، وعند عدم وجود الورثة ترجع الى خزينة الدولة •

٦ - تحصل الاموال المتروكة للايرانيين المتوفين فى البلاد العثمانية وتسلم الى اصحاب الورثة •

٧ - يحصل تبادل السفراء بين الدولتين كل ثلاث سنوات •

وتيجة لاستمرار الحكومة الايرانية التدخل فى شؤون العراق الداخلية • ولاسيما فى مناطق الاكراد الواقعة الى الشمال والشمال الشرقى من العراق ، فقد ابرمت معاهدة ارضروم الثانية سنة ١٨٤٧ وجاء فيها :-

- ١ - تنازل الدولتين عن اى ادعاءات مالية مترتبة على كل منهما •
- ٢ - تعهد الحكومة الايرانية تركها للدولة العثمانية جميع الاراضى

المنخفضة الواقعة في القسم الغربي من منطقة زهاب ، وتنازلها عن كل ما لديها من ادعاءات في مدينة السليمانية ♦

٣ - تعهد الحكومة العثمانية مقابل ذلك ، تنازلها للحكومة الايرانية عن القسم الشرقي والذي يشمل جميع الاراضي الجبلية ، بما في ذلك وادي كرند ، وتنازلها عن مدينة المحمرة ومينائها وجزيرة عبادان (خضر) والمرسى والاراضي الواقعة على الضفة اليسرى من شط العرب ، مع حرية الملاحة فيه من مصب شط العرب في البحر الى نقطة اتصال حدود الفريقين ♦

٤ - تعهد الدولتين تعيين قومسيرين ومهندسين ممثلين عنها لغرض اقرار الحدود السابقة بين لدولتين ، وتعين قومسيرين للحكم في كل قضية سببت ضررا لاحد الطرفين ، والحكم في جميع المسائل المتعلقة برسوم الرعى وتسوية هذه المشاكل تسوية عادلة ♦

٥ - تعهد الحكومة العثمانية بأقامة الامراء الفارين في بروسية ، دون ان تسمح لهم بمغادرتها او تكون لهم علاقات سرية بايران ، كما تعهد الطرفان بتسليم المهاجرين ♦

٦ - على جميع التجار الايرانيين دفع الرسوم الكمركية على بضائعهم ، والبالغة ٤٪ قروش ، حسب قيمة البضائع الجارية الحالية ، دون استثناء مبالغ اخرى اضافية زيادة عن ذلك ♦

٧ - تعهد الحكومة العثمانية بمنح الامتيازات التي تمكن الزوار الايرانيين من زيارة العتبات المقدسة في الاراضي العثمانية بسلامة ودون تعرضهم الى معاملات قاسية ، وتعهد الحكومة العثمانية باعترافها بالقناصل الايرانيين المعينين في الدولة العثمانية في الاماكن التي يتطلب وجودهم فيها لغرض المصالح التجارية او حماية التجار والرعايا الايرانيين ، باستثناء مكة المكرمة والمدينة المنورة ، مع تعهد الحكومة الايرانية بالمقابل الاعتراف بالقناصل العثمانيين الذين يتطلب وجودهم في اماكن داخل اراضي الدولة الايرانية ♦

٨ - تعهد الدولتان منع ومراقبة السرقات والسلب من قبل العشائر غير المستقرة في مناطق الحدود وذلك بوضع الجنود في المراكز الملائمة ، اما فيما يخص العشائر التي لا سيطرة لاحدى الدولتين عليها فيترك لها الامر في اختيار وتقرير الاماكن التي ترغب السكن فيها • اما العشائر التي تقع ضمن سيطرة احدى الدولتين فترغم على المجيء الى اراضي الدولة التابعة لها •

وقبل توقيع معاهدة ارضروم الثانية ، طلبت الحكومة العثمانية من الدولتين الوسيطتين (بريطانيا وروسيا) تفسير بعض الامور التي جاءت في نص المعاهدة السابقة كشرط من شروط الموافقة على توقيعها هي :-

١ - ان ترك مدينة المحمرة ومينائها ومرساها وجزيرة عبادان لايران ، يشمل اراضي الباب العالي الواقعة خارج المدينة وموانيه الاخرى في هذا الاقليم ام لا ، وان العشائر الايرانية التي يسكن نصفها في اراضي عثمانية ، هل ستبقى خاضعة لايران ؟ وبالتالي هل يترك لايران الاراضي التي تحت تصرفها ؟ وهل سيكون لايران الحق يوما من الايام التصرف في هذه الاراضي ؟

٢ - هل تدخل الحكومة الايرانية التعويضات المالية التي تنزلت عنها كلتا الدولتين ، ضمن الادعاءات الشخصية التي تشمل بعض رسوم الرعي والخسائر التي تكبدها رعايا الدولتين من جراء الاعمال التي ارتكبتها قطاع الطرق وغيرهم ؟

٣ - طلب الباب العالي الحصول على موافقة الحكومة الايرانية على مسألة المعاملة المتبادلة لكل من الدولتين فيما يتعلق برعاياهما وزوارهما وقناصلهما ، وكذلك منع اقامة الاستحكامات والحصون على الضفة اليسرى من شط العرب من قبل ايران وعلى الضفة اليمنى من قبل تركيا ، واضافتهما الى المعاهدة السابقة •

وأجبت الدولتان الوسيطتان في مذكرة ايضاحية في ٢٦ نيسان سنة

١٨٤٧ اوضحت فيه الغموض الذي على اساسه طلبت الحكومة العثمانية
ايضاحه ، حتى يتم التوقيع على المعاهدة بشكل تكون فيه بعيدة عن حدوث
اي خلاف في تفسير موادها ، في المستقبل وشمل هذا الجواب ما يلي :-
ان مرسى المحمرة هو القسم الواقع مقابل مدينة المحمرة في قناة
الحفار ، وهذا لا يشمل ترك اية اراضي او موانئ اخرى موجودة في المنطقة ،
ولا يحق لايران ان تقوم بادعاءات حول المناطق الواقعة على الضفة اليمنى
من شط العرب ، ولا حول الاراضي العائدة لتركيا على الضفة اليسرى
حيث تقطن تلك الاراضي عشائر ايرانية او اقسام منها •
أما فيما يخص التعويضات المالية ، فتشمل فقط ترضية اصحاب
الادعاءات الشخصية ، وان تدقيق تلك الادعاءات الشخصية والبت في
مشروعيتها سيعطى الى لجنة خاصة تؤلف لهذا الغرض •
واما فيما يخص الطلب الثالث فان الدولتين الوسيطتين تعتقدان بان الحكومة
الايرانية سوف توافق على ادخال طلب الباب العالى الى المعاهدة ، حول
المعاملة المتبادلة ، اما حول منع الاستحكامات والحصون فانهما قد اعطيا
رأيهما الشخصي فقط مؤكداين بأن ذلك يعتبر ضمان آخر لدوام العلاقات
الحسنة السلمية بين الدولتين •

واكتفت الحكومة العثمانية بهذه المذكرة الايضاحية ، وقبل بها المفوض
الايراني كذلك ، المخول بالتوقيع على المعاهدة ، وقدم وثيقة مكتوبة في ٣١
كانون الثاني (يناير) سنة ١٨٤٨ اكد فيها موافقة ايران على طلب الباب
العالى حول ادخال الفقرة الثالثة الى نصوص المعاهدة •

وقد ذهبت لجنة تحديد الحدود الى بغداد سنة ١٨٤٩ ، وتجولت في
مناطق الحدود حتى سنة ١٨٥٢ ، وقامت بتمسح الاراضي ، ثم توقفت بسبب
قيام حرب القرم حتى سنة ١٨٥٧ ، وفي هذه السنة استطاع المساحون
البريطانيون والروس انجاز رسم الخرائط المطابقة للحدود ، ثم ارسلت الى
كل من الحكومتين التركية والايرانية •

وبين سنتي ١٨٦٩ - ١٨٧٥ ، طلبت ايران من حين الى آخر مساعدة الدولتين الوسيطين في مسألة الحدود ، وتم في سنة ١٨٧٤ ، اجتماع لجنة مؤلفة من الاتراك والاييرانيين في مدينة الاستانة ، ولكن اعمالها توقفت لطلب ايران السير في الاعمال وفقا لمعاهدة ارضروم ، بينما ارادت تركية الرجوع الى معاهدة سنة ١٦٣٩ والتي عقدت في زمن مراد الرابع •

ثم اضيف عضوان مفوضان سنة ١٨٧٥ ، احدهما بريطاني والاخر روسي ، ولكن الحرب الروسية - التركية عرقلت سير اعمال هذه اللجنة مرة اخرى •

٢ - تحديد الحدود العراقية - الايرانية بين سنتي

١٨٧٥ - ١٩١٤

بين سنتي ١٨٧٥ - ١٩١١ رفعت ايران من حين الى آخر الى الدولتين الوسيطين شكاوى متعددة لانتهاك تركية معاهدة ارضروم ، وفي ٢١ كانون اول (ديسمبر) سنة ١٩١١ وقعت كل من تركيا وايران بروتوكول طهران • الذي ينص على تعيين لجنة مؤلفة من مندوبي الحكومتين تجتمع في مدينة الاستانة ، وتكلف بمهمة تقرير الحدود ، واجتمعت اللجنة سنة ١٩١٢ ، ولتعرض اعمالها عقد في سنة ١٩١٣ بروتوكول الاستانة بين بريطانيا وتركيا وايران ، وحددت الحدود بصورة مفصلة بالرجوع الى بعض الظاهرات الجغرافية • ونص هذا البروتوكول على تأليف لجنة تحديد الحدود ، وقد تألفت هذه اللجنة فعلا ، وتوجهت الى الخليج العربي ، وواصلت عملها بصعوبة بالغة ، ووضعت العلامات في مناطق الحدود ، واستغرق عملها مدة (٩) اشهر من كانون الثاني (يناير) الى شهر تشرين اول (اكتوبر) سنة ١٩١٤ ، وتوخت هذه اللجنة الدقة والانصاف في عملها ، واستندت على معاهدة ارضروم مع بعض الاعتبار للطلبات المستمرة ، وخصوصا طلبات المندوب الايراني •

وقامت هذه اللجنة فعلا بتحديد خط الحدود ، وتثبيت الدعائم التي بلغ عددها ٢٣٣ دعامية والتي شملت جميع الحدود بين ايران وتركيا ، ولم يبق سوى جزء صغير شمال جبل دلامير ، ثم رسمت الخرائط التفصيلية الكبيرة التي تبين خط الحدود ، وموقع الدعائم عليها ، وبلغ عدد هذه الخرائط ١٨ خريطة ، تخص الحدود العراقية - الايرانية ، وهي خرائط تفصيلية وضع عليها ١٢٤ دعامية تبدأ الاولى قرب ملتقى نهر الخين بشط العرب ، وقد انجز هذا العمل سنة ١٩١٤ ومنذ ذلك الوقت حتى الان اصبحت الحدود العراقية - الايرانية قائمة بين الدولتين بكل وضوح وقد شمل بروتوكول الاستانة عدة نقاط هي :-

١ - تعريف الحدود العراقية الايرانية •

٢ - تثبيت الحدود السابقة على الارض من قبل قومسيون تحديد مؤلف من قومسيري اربع حكومات وعلى هؤلاء القومسيون ملاحظة احكام البروتوكول والنظام الداخلى للقومسيون المرفق معه ، واذا تضاربت الآراء بشأن خط الحدود فى اى قسم من الاقسام ، فعلى القومسييرين العثماني والايрани تقديم وجهة نظرهم خلال يومين فقط الى القومسييرين البريطانى والروسى لاصدار القرار النهائي بعد عقد اجتماع خصوصى فيما بينهم وتبليغه الى قومسيري الدولتين العثمانية والايرائية •

٣ - عندما يتم تحديد الحدود فى اى منطقة فانها تعتبر مثبتة نهائيا ولا يحق اجراء اى تدقيق او تعديل عليها ، فيما بعد •

وقد جاء تحديد الحدود بموجب هذا البروتوكول على الوجه النالى :

تبدأ الحدود مع ضفة شط العرب اليسرى ، متبعة مستوى المياه المنخفضة الى جزيرتين واقعتين امام منيوحى حيث تحيط بها الحدود بشكل دائرة تاركة اياها الى ايران ، وتستمر الحدود مع مستوى المياه المنخفضة ، تاركة اربع جزر بين ماوية وشيطيط الى ايران ، ثم تلتف حول جزيرة محلّه مع نفس المستوى تاركة هذه الجزيرة لايران ، وتستمر حتى النقطة

التي يبدأ عندها ميناء ومرسى الحمرة والتي تعرف باسم (تويدجات) ، حيث تتحول الحدود بخط مستقيم وسط مجرى المياه بين الضفة الإيرانية اليسرى والجزيرة التابعة الى العراق والتي تسمى في قسمها الشرقي باسم أم الرصاص وفي قسمها الغربي باسم أم الخصاصيف ، الى ان تصل الى مصب نهر الخين حيث اقيمت الدعامية الاولى عند ملتقى النهر المذكور مع شط العرب ، ثم تدخل الحدود في النهر وتتبع وسط مجراه الى الدعامية الثانية على الضفة الشمالية للنهر وعلى مسافة ١٢٢م غرب ملتقى نهر ابو ارايد مع نهر الخين ، ثم تستمر الحدود بعد ذلك على الارض بخط مستقيم حتى الدعامية الثانية عشر (١) .

ثم تتجه الحدود بخط مستقيم نحو الغرب موازية لدائرة العرض ٣١° شمالا حتى تقاطعها مع خط الطول ٣٢° ٤٧ شرقا ، ثم تتجه نحو الشمال بخط مستقيم ايضا موازية لخط الطول المذكور حتى نقطة تقاطعه مع دائرة العرض ٢٤° ٣١ شمالا ، ثم بخط مستقيم بانحراف نحو الشمال الشرقي حتى دائرة العرض ٤٦° ٣٢ شمالا ، ثم تتبع الحدود نهر شط الاعمى من منطقة أم شير حتى التقائه بنهر دويريج (٢) .

ثم تسير الحدود وسط نهر دويريج لمسافة ١٥ ميل (٢٤ كم) ، ثم تحدد مع منطقة تقسيم المياه بين العراق وايران والتي تكونها جبال فوكي ، ثم على امتدادها جبال حميرين (٣) .

وتتبع الحدود من نقطة تلاقي خط الطول ١٧° ٤٧ شرقا ودائرة العرض ٢٩° ٣٢ شمالا ، خط تقسيم المياه الفرعي حتى نهر الطيب ، حيث تخترق الحدود وسط مجرى الماء فيه (٤) . وتسير بعد ذلك مع سفوح

(١) خريطة الحدود العثمانية - الفارسية « باللغة الفرنسية » رقم (١)

ذات مقياس الرسم ١ : ٧٣٠٥٠

(٢) نفس المصدر رقم (٢) .

(٣) نفس المصدر رقم (٣) .

(٤) نفس المصدر رقم (٤) .

الجبال المحاذية للعراق ، قطعة المجارى والمسيلات المنحدرة من سفوح المرتفعات المكونة خط تقسيم المياه^(٥) . وتسير الحدود من الشرق الى الغرب حتى نهر پالك الذى تخترقه الحدود فى وسطه ، ثم تتبع بعد ذلك خط تقسيم المياه الذى يكونه جبل حميرين لمسافة قليلة ، حيث تتركه باتجاه (كلال بدره) لتسير وسطه حتى نقطة التقاء نهري كاوى وكجان جم ، ثم تتبع وسط مجرى الماء للنهر الاخير ، باتجاه الشمال ، فتتحرف حتى الضفة اليسرى لنهر زلى آب ، لكى تصعد شمالا مع هذا النهر حتى قمة بندى - كولىك - بوزورك ، فتتجه نحو الغرب مع خط تقسيم المياه الرئيسى لهذه السلسلة حتى ممر ديرة باجى - سيد حسن^(٦) .

وتتبع الحدود قمة بندى كولىك كوتشك حتى نهر ترساق ، بعدها تتبع خط تقسيم المياه لجبل ميمك ، حتى نهر طلخ آب ، حيث تصعد الحدود وسط مجراه ، ثم تتبع سفح سلسلة جبال كيليلان بعيدة عند خط تقسيم المياه^(٧) .

ثم تتبع الحدود قمة جبل كيلية شووان حتى نهايته الغربية ، فتنزّل بخط مستقيم الى نهر كنىكير قاطعة النهر ، ومتجهة نحو القمم الجنوبية لجبل كوهنريك^(٨) .

وبعد ان تسير الحدود مع خط تقسيم المياه لسلسلتي كوهنريك وواربولاند ، تتحدر نحو الجنوب الغربى باتجاه نهر آبى نفظ ، بعيدة عن خط تقسيم المياه ، فتتبع وسط مجرى النهر صاعدة الى النقطة الواقعة على مسافة ربع ميل من ملتقى نهر آبى نفظ بأحد روافده ، لتتحول نحو الشرق

(٥) نفس المصدر رقم (٥) .

(٦) نفس المصدر رقم (٦) .

(٧) خريطة الحدود العثمانية - الفارسية « باللغة الفرنسية » رقم ٧ ذات مقياس الرسم ١ : ٢٥٣ر٤٤٠ .

(٨) خريطة الحدود العثمانية - الفارسية « باللغة الفرنسية » رقم ٨ ذات مقياس الرسم ١ : ٧٣ر٥٠٠ .

على طول الطريق المؤدية بين مدينتي كوين الايرانية ومندلي العراقية ، ومن هنا تسير مع احد الروافد الصغيرة لنهر الوند حتى مصبه في النهر المذكور^(٩) ، حيث تصعد وسط مجرى الماء لنهر الوند لمسافة ١٥ ميل (٢٤ كم) ، ثم تتجه نحو الشمال الغربي ، حتى احد المجارى الصغيرة القادمة من الشمال التى تصب في نهر ديربنديك ، حيث تتعرج الحدود بعد ذلك حتى قمة جبل آك داغ ، حيث تتبع خط تقسيم المياه الرئيسى لهذه السلسلة حتى جنوب غرب مدينة قره تو العراقية ، حيث تصعد الحدود مع احد الروافد الصغيرة لنهر قره تو ، حتى مصبه في النهر المذكور ، وتواصل الحدود مع مجرى المياه لنهر قره تو حتى منطقة تنجى حمام ، حيث تتركه باتجاه الشمال مع خط تقسيم المياه لسلسلة جبال ازانكوران بين سهول تشيا سورخ وزهاب ، فسلاسل بشكان ويزنيان ، حتى مسافة $\frac{1}{2}$ ميل شرق كيلية نيلاكو ، حيث تتجه على طول منطقة تقسيم مياه سهول هادجيلار وتلاكو^(١٠) ، ثم تتبع الحدود خط تقسيم المياه الرئيسى لسلسلة جبال شيوالدير ، ثم تسير باتجاه نهر عباسان حتى تقطع النهر ، وتواصل سيرها مع خط تقسيم المياه الرئيسى لسلسلة جبال بامو حتى المنطقة التى تكون خط تقسيم المياه بين رافدى عباسان وبوشتى جري احد روافد نهر زمكان ، وتتجه بعدها شرقا تاركة المنطقة السابقة جميعها داخل العراق ، وتتبع فى سيرها خط تقسيم المياه لرافد بوشتى جري ، الذى يجرى فى العراق والروافد التى تنحدر جنوبا فى الاراضى الايرانية المجاورة وتستمر حتى نقطة التقاء رافد بوشتى جري بنهر زمكان ، حيث تصعد الحدود بعد اختراقها نهر زمكان الى قمة جبل بايزل ، وتسير مع قمة هذه السلسلة من الغرب الى الشرق ، ثم تصعد شمالا حتى نقطة التقاء نهري زمكان وسيرون^(١١) .

(٩) نفس المصدر رقم ٩ .

(١٠) نفس المصدر رقم ١٠ .

(١١) نفس المصدر رقم ١١ .

ثم تسير الحدود صاعدة وسط مجرى نهر سيروان حتى جبل كلاكا الواقع على الضفة اليمنى بمسافة ميلين تقريبا من مصب فرع سيروان ، وتسير بعد ذلك متعرجة حتى نقطة تفرع مجرى قرية بيارة العراقية من نهر خانبي كيرميلييه ، حتى تصبح الحدود وسط مجرى الماء ثم مع الجانب الايمن لنهر بيارة ، وبعده تصعد مع قمم جبال اورومان^(١٢) وجبال سورين حتى نهر چام برزة حيث تقطعه وتتبع احد المجارى الصغيرة التى تصب فيه ، ثم تقطع نهر تشينران ، ويتعرج خط الحدود بعد ذلك مع خط تقسيم المياه بين نهري ليو و بناوة سوتا ، ويتبع النهر الاخير حتى نقطة مصبه فى نهر قزلجة ، حيث تسير الحدود وسط مجرى نهر قزلجة نزولا لمسافة $1\frac{1}{4}$ ميل (٢ كم) حتى مصب نهر خليل آباد أحد روافد نهر قزلجة ، ثم تصعد مع رافد خليل آباد ، فتتجه بعد ذلك نحو الشمال الشرقى حتى قمة كوهى - كوسه - ريشا التى تكون خط تقسيم المياه فى المنطقة ، ثم تمر بقمة بالى كيدر ، التى تكون خط تقسيم المياه بين نهري قزلجة وشيلر^(١٣) . وتتبع الحدود خط تقسيم المياه للسلاسل التالية هزارمال وبوشتى شهيدان وسبى كانى وپارا جال وبوشتى هانكا جال وبيرى كشملى وكالاش^(١٤) وتكون الحدود فى هذه المنطقة بروزا مقعرا باتجاه الاراضى الايرانية يشمل ناحية بنجوين فى محافظة السليمانية .

ثم تترك الحدود خط تقسيم المياه نازلة الى نهر جاميرو ثم الى قمة جبل سوركيو ، وحتى قرب نهاية هذه السلسلة تتجه الحدود نحو نهر بانى (كيلدرش) حيث تتبع وسط مجرى النهر حتى ملتقاه مع نهر كيالو (الزاب الصغير)^(١٥) .

وتستمر وسط مجرى النهر حتى مصب جدول شيو كوزيدول عند ضفته اليمنى ، ثم تسير مع القمم والسلاسل التالية . قمة جبل دولان

-
- (١٢) نفس المصدر رقم ١٢
 - (١٣) نفس المصدر رقم ١٣
 - (١٤) نفس المصدر رقم ١٤
 - (١٥) نفس المصدر رقم ١٥

وكورفا تيك و كاني ريحان ودوپاز وبول فاتيك وماليموس وفاكن بابيكر حتى قمة كودجار ، حيث تسير الحدود بعد ذلك مع جدول خيري نيرزنك ، حتى قرب مصبه بنهر وزنة ، حيث تتركه الحدود وتسير وسط مجرى نهر وزنة لمسافة ثلاثة اميال تقريبا ، ثم تتبع خط تقسيم المياه بين عدد من المجارى والروافد فى ايران هى رافد دولة تو ، كاني كواتمان ، جداول رافد خايد براوة وبين روافد دولة نارتنى فى العراق^(١٦) .

ثم تتبع الحدود بعد ذلك سلسلة جبال قنديل مارة بعدد من القمم^(١٧) . وتستمر الحدود مع قمم مرتفعات تشيخى - ديرة . ومع خط تقسيم المياه لنهر لاوينه فى ايران ونهر يرافير فى العراق ، وخط تقسيم المياه لنهر روبرارى دورو فى ايران ونهر لولان فى العراق - ثم تستمر هذه الحدود مع منطقة التقسيم تاركة الحوض الذى يصب فى بحيرة اورمية بما فيه ينابيع نهر كادر (آب سر كادر) فى ايران والذى يقع واديه غرب جبل دمير وشرق جبل كرده من جهة وتوابع الزاب الصغير فى العراق من جهة اخرى حتى دعامية الحدود ١٢٤^(١٨) .

٣ - تحديد الحدود العراقية - الايرانية بعد ١٩١٤

وحتى الوقت الحاضر

استمرت المشاكل بين العراق وايران بين سنتي ١٩١٤ - ١٩٣٤ لاسباب يمكن ان نلخصها بما يلى :-

١ - ادعاء ايران بان معاهدة ارضروم الثانية لسنة ١٨٤٧ ، فرضت عليها من قبل ممثلي بريطانيا وروسيا القيصرية ، كما ان بروتوكول الاستانة لسنة ١٩١٣ - ١٩١٤ منح العراق فوائد كبيرة لم تنص عليها معاهدة ارضروم

(١٦) خارطة الحدود العثمانية - الفارسية « باللغة الفرنسية » رقم ١٦ ذات مقياس الرسم ١ : ٨٤٠٠٠ .

(١٧) نفس المصدر رقم ١٧ .

(١٨) نفس المصدر رقم ١٨ .

المذكورة ، واهم هذه الفوائد تحديد الحدود على الضفة اليسرى من شط العرب وحرمان ايران منه •

٢ - ان هذا البروتوكول يحدد بعض الاماكن على الحدود البرية بما لا يتفق والظروف الطبيعية والجغرافية لها •

٣ - ان بروتوكول الاستانة متوقف على المذكرة الايضاحية ، التي اصبحت شرطا من شروط قبول المعاهدة بالنسبة الى الحكومة التركية ، رغم ان الرد عليها لم يبلغ الى الحكومة الايرانية ، واذا كان السفير الايراني في باريس والذي طلب منه التوجه الى الاستانة لابرام المعاهدة ، قد وافق عليها ، فيكون بذلك قد خالف التعليمات الصادرة اليه وتعدي حدود صلاحياته •

٤ - ان بروتوكول الاستانة لم ينل موافقة مجلس الامة الايراني ، لكي يكون مشروعا ، وبهذا فان خط الحدود المعين من قبل لجنة تحديد الحدود لم يعد خطأ مشروعا ونهائيا ، لان القانون الايراني يقتضى موافقة مجلس الامة على التغيرات التي تتم في حدود الدولة •

٥ - ان تحديد الحدود في القسمين الجنوبي والوسط جرى لصالح الدولة العثمانية ، اما القسم الشمالى فان الممثلين العثمانيين رفضوا الاشتراك في تحديده في احدى المناطق ، كما رفضوا تسليم مواقع عديدة الى الدولة الايرانية عملا باتفاقية سنة ١٩١٤ ، وان الجنود العثمانيين ، احتلوا في اثناء انشغال لجنة تحديد الحدود في عملها ، وعقب ذلك مباشرة بعض المناطق التي اعطيت الى ايران ، وبهذا فان بروتوكول سنة ١٩١٣ حرم ايران من مناطق واسعة لم تتناولها معاهدة ارضروم ، تقدر مساحتها بعدة آلاف من الكيلومترات المربعة ممتدة من الشمال الى الجنوب •

٦ - ان القسم الاكبر من دعائم الحدود عبارة عن اكوام من التراب او الحجر والقسم القليل الاخر مبنى من الحجر والسمنت او عبارة عن صخور طبيعية ، مما شجع على حدوث بعض التجاوزات على الحدود المشتركة •

وقد رد العراق على ذلك بان عدم الرضا لا يعنى عدم مشروعية المعاهدة ، خصوصا ان ايران اشتركت فى لجنة تحديد الحدود العثمانية الايرانية عام ١٨٥٠ - ١٨٥٢ ، كما اشار بروتوكول طهران المعقود بين الطرفين عام ١٩١١ صراحة الى المعاهدة . وقد حصلت ايران على تنازلات فى مياها الاقليمية احدهما فى سنة ١٩١٣ والاخر فى سنة ١٩٣٧ .

أما ادعاء ايران بان البرلمان لم يصدق على الوثائق الدولية فيعود السبب الى ان البرلمان كان مجمدا بين عامى ١٩١١ - ١٩١٤ مما دعا الى عدم تصديقه عليها .

وان اشترك ايران فى اللجنة المشتركة لتحديد الحدود على الاراضى واقامة الدائم الحدودية وتوقيع مثلها المخول على جميع المحاضر مما يناقض ادعاءها ويثبت شرعية المعاهدات .

وقد حاولت ايران استغلال اعترافها باستقلال العراق سنة ١٩٢٩ بالحصول على مكاسب فى شط العرب وذلك بتصحيح حدودها ، وبعد رفض العراق ذلك باعتبار ان الحدود القائمة بين البلدين هى من نتائج معاهدة ارضروم التى لا يمكن انكارها من قبل ايران . مما اضطر الحكومة البريطانية المنتدبة على العراق فى ذلك الوقت التوضيح الى الحكومة الايرانية باستحالة اعطائها وعدا بتصحيح الحدود ، وانما ستوسط لدى الحكومة العراقية بعد ان تعترف فيها ايران ، وستوضح الصعوبات العملية الناشئة عن الوضعية فى شط العرب .

وفى تشرين الثانى (نوفمبر) سنة ١٩٣٤ اضطر العراف الى عرض علاقانه المتوترة على عصبة الامم هذه العلاقات التى نجمت عن عدم اعتراف ايران فى بروتوكول سنة ١٩١٤ ، وتجاوزها المستمر على الحدود العراقية ، وعدم مراعاتها خط الحدود المتفق عليه ، وقررت عصبة الامم طرح الخلاف على مفاوضات مباشرة بين البلدين .

وتم اللقاء الاول بين العراق وايران فى ٥ آب (اغسطس) سنة ١٩٣٥

ومثل العراق في هذه المفاوضات وزير الخارجية والعدل ومدير الخارجية ومدير الشؤون الشرقية في وزارة الخارجية والمقتش الادارى والخيرين البريطانيين وعند مقابلة وزير خارجية العراق لشاه ايران ، جرى الحديث بينهما حول مسألة الخلاف بين البلدين • واعترف الشاه بمشروعية معاهدة ارضروم ، الا انه التمس ان يتنازل العراق عن ٣ كيلومترات فقط في شط العرب لتتمكن المراكب الايرانية الرسو فيها ، فأجاب لوزير بأنه غير مفوض للبت في مثل هذا الطلب ، وانما سيعرضه على الحكومة العراقية عند رجوعه ، ثم اجابت الحكومة العراقية بأن القانون الاساسى لا يجيز التنازل عن اى شىء من العراق ولهذا فتعطى المسافة التى طلبها الشاه بطريق الايجار على ان تجيب ايران مطالب العراق المشروعة فى بقية القضايا المختلف عليها (١٩) •

ان طلب الشاه هذا اكبر دليل على ان ملكية شط العرب بكامله تعود الى العراق ، والا لو كان لايران حق فى منتصف شط العرب لما التمس الشاه ثلاث كيلومترات فقط من الحكومة العراقية •

واستمرت بعده اللقاءات حتى عقدت معاهدة الحدود لسنة ١٩٣٧ لحل كافة المشاكل القائمة بين البلدين آنذاك واهمها التجاوزات الايرانية على الاراضى العراقية فى الحدود البرية والاتفاق على مياه الانهر المشتركة التى سحبت ايران اغلب مياهها او قطعتها نهائيا مما احدث اضرارا جسيمة فى الجانب العراقى •

وأهم ما جاء فى هذه المعاهدة هو اعتبار بروتوكول الاستانة الذى اوضح تحديد الحدود التركية - الايرانية ومحاضر جلسات لجنة تحديد الحدود لسنة ١٩١٤ ووثائق مشروعة ، وأبقت خط الحدود بين الدولتين نفس الخط الذى تم تعيينه وتخطيطه من قبل اللجنة •

(١٩) شاكر صابر الضابط - العلاقات الدولية ومعاهدات الحدود بين العراق وايران - نشر وطبع دار البصرى ، بغداد سنة ١٩٦٦ ص ٢٠٨-٢٠٩ •

ونصت المادة الثانية من هذه المعاهدة بان خط الحدود عند ملتقاه في
نهاية النقطة الواقعة في جزيرة شطيط عند دائرة عرض ٢٥ ١٧ ٣٠ شمالا
وخط الطول ٣٨ ١٩ ٤٨ شرقا على وجه التقريب ، يعود فيتصل على
خط ممتد عموديا من خط انخفاض المياه بثالوك شط العرب (اعرق نقطة
من المياه) ويتبعه حتى نقطة واقعة امام الاسكلة الحالية رقم (١) في عبادان
عند دائرة عرض ٨٤ ٢٠ ٣٠ شمالا وخط الطول ١٣ ١٦ ٤٨ شرقا
على وجه التقريب * ومن هذه النقطة يعود خط الحدود فيسير مع مستوى
المياه المنخفضة متبعا تخطيط الحدود المذكور في محاضر جلسات سنة ١٩١٤ *
وقد تألفت لجنة مشتركة للقيام بتثبيت الحدود سنة ١٩٣٨ استنادا الى
ما نصت عليه المادة الثالثة من هذه المعاهدة ، المعقودة بين العراق وايران ،
وهي عقد اتفاق خاص لتأليف لجنة مشتركة لاعادة تثبيت خط الحدود على
الارض وفقا للحدود المثبتة عام ١٩١٤ *

وقد نصبت هذه اللجنة ٦٨ دعامية جديدة ، بدأت بالدعامية رقم (١)
عند نهاية ضفة نهر الخيين ، عند ملتقاه الشرقي مع شط العرب ، والدعامية
رقم ٦٨ في مكان الدعامية القديمة رقم (١٠) والتي حددت بموجب جلسات
قومسيون تحديد الحدود التركية - الفارسية لسنة ١٩١٣ - ١٩١٤ في
وسط الواجهة الجنوبية لخرائب كوتشك - بصرى في محافظة ميسان (العمارة) *
ثم كفت اللجنة عن العمل بسبب انسحاب الجانب الايراني ، بعد وضوح اعتداء
ايران واحتلالها مساحات واسعة من الاراضي العراقية واقامة المخاوف
الايرانية عليها *

أما مشكلة المياه المشتركة ، فلم تحل كذلك بسبب تهرب السلطات
الايرانية من الاجتماع مع السلطات العراقية لحلها ، واعتبرتها من جملة
المشاكل التي يجب ان تنظر اليها مرة واحدة عند اقرار الحدود النهائية بين
البلدين ، واستمرت في قطع المياه عن قسم من هذه الانهر والاستفادة من
القسم الاخر ، وبناء السدود والخزانات عليها مما يضرب بالعراق اضراما

واضحة وقد ظهر نتائج ذلك بصورة جلية •

وقد ادعت ايران بان الجمهورية التركية تمسكت بنفس الحجج التي دعت ايران الى رفض اعترافها بمعاهدات وبروتوكولات الحدود مما اضطر الدولتان التركية والايرانية الى الدخول بمفاوضات جديدة ثبتت الحدود بصورة نهائية بموجب معاهدة سنة ١٩٣٢ بموافقة مجلس الامة التركي والايروانى •

والرد على ذلك ان الحكومة العراقية والايرانية دخلت بمفاوضات مشابهة لهذه المفاوضات تمخضت عن عقد اتفاقية سنة ١٩٣٧ والتي ثبتت الحدود بصورة نهائية وتم فيها تنازل العراق عن جزء آخر من مياحه الاقليمية •

ولا زالت الخلافات قائمة بين العراق وايران • رغم تمسك العراق بنود الاتفاقيات المعقودة بين البلدين وايمانه بأن التفاوض هو السبيل القويم لكل خلاف خصوصا مع الدول المجاورة التي تربط العراق بها رابطة الجوار والدين حتى بلغ الخلاف اوجه في ١٩ نيسان (ابريل) من عام ١٩٦٩ عندما قامت ايران بصورة انفرادية بالغاء معاهدة الحدود المعقودة بين البلدين •

ان المبدأ الثابت في القانون الدولي هو عدم فسخ المعاهدة من قبل احدى الدول الاطراف فيها اذا كانت المعاهدة لا تخول هذا الحق لعاقديها ، وان قيام اى دولة بذلك يؤدي الى تحملها تبعية المسؤولية الدولية عن عملها غير المشروع • لان ذلك سيؤدى الى زوال الاستقرار فى معاملات الدول وسيادة الفوضى فى الحياة الدولية وتصبح الدول فى حل من تنفيذ التزاماتها الدولية متى شاءت بل يسلب المعاهدات الدولية قدسيته ويجعل زوالها او بقاءها متوقفا على السلطة التحكيمية الانفرادية للدول الاطراف فيها • وان لجوء بعض الدول الى مخالفة هذا المبدأ الاساسى يعد مخالفة للقانون ولكن ليس معنى ذلك فقدان القانون لان العرف مستقر بين الدول

على عدم الاعتراف بآثار الفسخ الانفرادى (٢٠) .

ان الاعتداءات فى الوقت الحاضر تتم من جانب واحد ، حيث لا زالت ايران هى المعتدية باستمرار على حدود العراق مخالفة بنود الاتفاقيات المعترف بها ، نتيجة عدم اعترافها بالحدود القائمة بين البلدين والتي حددتها المعاهدات والبروتوكولات المعقودة بينهما ، وثبتها لجان تحديد الحدود على الارض وعلى الخرائط التفصيلية المحفوظة لدى الحكومتين العراقية والايرائية ، ولهذا السبب ظهر النزاع فى كل خط الحدود الذى يفصل بين القطرين من الخليج العربى حتى نهاية حدود العراق الشمالية مع ايران . وقد برز هذا النزاع فى عدد من القضايا التى ستتناولها الفصول التالية .

(٢٠) الدكتور حامد سلطان - القانون الدولى العام فى وقت السلم - المطبعة العالمية اتقاهرة - الطبعة الثانية ١٩٦٨ ص ٢٧٥ .

البرية والفضاء
 ربة (أ) - ربة (ب)
 ربة (أ) - ربة (ب)
 ربة (أ) - ربة (ب)
 ربة (أ) - ربة (ب)
 ربة (أ) - ربة (ب)
 ربة (أ) - ربة (ب)

الفصل الثاني

مشكلة انهر الحدود المشتركة

الاسم	الرمز	الرمز	الرمز
الاسم	الرمز	الرمز	الرمز
الاسم	الرمز	الرمز	الرمز
الاسم	الرمز	الرمز	الرمز
الاسم	الرمز	الرمز	الرمز
الاسم	الرمز	الرمز	الرمز
الاسم	الرمز	الرمز	الرمز
الاسم	الرمز	الرمز	الرمز
الاسم	الرمز	الرمز	الرمز
الاسم	الرمز	الرمز	الرمز

تتوزع هذه الأنهر في ستة محافظات من العراق ، وهي محافظة اربيل
والسليمانية وديالى وواسط (الكوت) وميسان (العمارة) والبصرة • التي تقع
في القسم الشرقي للعراق ، وتكون حدودها الشرقية الحدود المشتركة بين
العراق وايران (*) كما يوضحه الجدول التالي مرتبة من الشمال الى
الجنوب شكل (١) •

- ١ - محافظة السليمانية روائد الزاب الصغير
٢ - رائف وزنة
٣ - رائف خيري نيرزك
٤ - رائف باني
٥ - رائف جانبيرو
٦ - رائف خليل اباد
٧ - رائف قزليجة

* المحافظة	القضاء	الوحدات الادارية ذات الحدود المشتركة في العراق	الوحدات الادارية ذات الحدود المشتركة في ايران
اربيل	راوندوز رانية	برادوست • بالك ناودشت	اذريجان
السليمانية	بشدر شهربازار حليجة بنجوين	قلعة دزة ماوت • مركز قضاء شهربازار خورمال • سيروان • شهرزور مركز قضاء بنجوين • گرمك	کردستان
ديالى	خانقين مندلي	ميدان • قره تو • مركز قضاء خانقين مركز قضاء مندلي • قزانية	كرمنشاه
واسط (الكوت)	بدره	زرباطية • جصان	
ميسان (العمارة)	على الغربي مركز لواء العمارة قلعة صالح	الشيخ سعد • مركز قضاء على الغربي • على الشرقي كميت • المشرح مركز قضاء قلعة صالح • الكحلأ	خوزستان
البصرة	الزرنبة ابي الثصيب شط العرب الفاو	السويب • النشوة السيية • مركز قضاء ابي الغصيب شط العرب مركز قضاء الفاو • البحار	

٨ - رافد بناوة سوتا

٩ - رافد ليو

١٠ - رافد تشينران

١١ - رافد كوكة سور

١٢ - وادى طويله

١٣ - رافد بياره

١٤ - رافد سيروان

١٥ - رافد زمكان

١٦ - رافد عباسان

١٧ - رافد قره تو

١٨ - رافد ديربنديك

١٩ - رافد الوند

روافد نهر ديالى

٢ - محافظة ديالى

٢٠ - نهر آبي نطف (وادى النطف)

٢١ - نهر كنكير (وادى حران)

٢٢ - وادى امويلج (كانى شيخ)

٢٣ - وادى الحزام المتفرع من تلخ آب

٢٤ - تلخ آب (كلال الديرة)

٢٥ - وادى طهلاو

٢٦ - وادى كورسنيك

٢٧ - وادى ترساق

٢٨ - وادى سويته

مجموعة الوردبان والمجارى

المائية القصيرة في قضاء

مندى التابع الى محافظة

ديالى

٣ - محافظة واسط (الكوت)

٢٩ - نهر سوروشيرين

٣٠ - زلي آب

٣١ - كنجان جم و كلال بدره

٣٢ - نهر بالك

٣٣ - نهر سارخر

٣٤ - نهر جنكله

٣٥ - نهر الزنراني

٣٦ - نهر الطيب

٣٧ - نهر دويريج (خرخيرة)

٣٨ - شط الاعمي

٣٩ - نهر كرخة

٤٠ - نهر اخن

٤١ - نهر الكارون

٤٢ - شط العرب

٤ - دحة ميسان (العمارة)

٥ - محافظة البصرة

وفى بحثنا هذا سنقسم هذه الانهر المشتركة الى قسمين :-

١ - الانهر الخالية من المشاكل فى الوقت الحاضر والتي يحتمل ان تظهر فيها المشاكل فى المستقبل .

٢ - الانهر ذات المشاكل القائمة .

ويشمل القسم الاول على ما يلي :

- ١ - فى محافظة السليمانية روافد الزاب الصغير
- ١ - رافد زراوة
 - ٢ - رافد وزنة
 - ٣ - رافد خيرى نيرزنگ
 - ٤ - رافد بانى
 - ٥ - رافد جانبيرو
 - ٦ - رافد خليل اباد
 - ٧ - رافد قزلجة
 - ٨ - رافد ليو
 - ٩ - رافد تشينران
 - ١٠ - رافد كوكة سور

روافد نهر ديبالى

- ١١ - وادى طويلة
- ١٢ - رافد بيارة
- ١٣ - رافد سبروان
- ١٤ - رافد زمكان
- ١٥ - رافد عباسان
- ١٦ - رافد ديربندبيك

- مجموعة الوديان والمجارى
- ١٧ - نهر آبى نطف
 - ١٨ - وادى امويلج (كانى شيخ)
 - ١٩ - رافد الحزام
 - ٢٠ - طلخ آب (كلال الديرة)
 - ٢١ - وادى طهلاو
 - ٢٢ - وادى كورسنگ
 - ٢٣ - وادى ترساق
 - ٢٤ - وادى سويته

٣ - محافظة واسط (الكوت) نهر سورو شيرين

- ٢٦ - نهر زكى آب
- ٢٧ - نهر بالك

٤ - محافظة ميسان (العمارة)

- ٢٨ - نهر سارخر
- ٢٩ - نهر جنكله
- ٣٠ - نهر الزفرانى

٥ - محافظة البصرة

٣١ - نهر اخين

اما القسم الثاني فيشمل :

- ١ - محافظة السليمانية روافد الزاب الصغير
٢ - في محافظة ديالى روافد نهر ديالى
٣ - روافد الووند

٤ - نهر كنگبر
مجموعة الوديان والمجاري
المائية التصيرة في قضاء
مندلي

٣ - في محافظة واسط
(الكوت)
٥ - نهر كنجان جم وکلال بدرة

٤ - في محافظة ميسان
(العمارة)
٦ - نهر الطيب

٧ - نهر دويريج (خرخيرة)

٨ - شط الاعمي

٩ - نهر كرخة

١٠ - نهر الكارون

١١ - شط العرب

٥ - في محافظة البصرة



اولا - الانهر الخالية من المشاكل في الوقت الحاضر

أ - نهر الزاب الصغير

ينبع من المرتفعات الواقعة غرب ايران من الجهة الشمالية الشرقية لسلسلة جبال قنديل التي يبلغ ارتفاعها حوالى ٣٠٦٠م (١٠٠٣٧ قدم) ، ويجرى النهر بالاتجاه الجنوبي الشرقى ، ثم ينعطف نحو الجنوب الغربى ، حيث يدخل الحدود العراقية بالقرب من درازهور ، ويمر بالحدود المشتركة العراقية - الايرانية لمسافة ٣٣ كيلومتر • ومن الحدود يجرى النهر بالاتجاه الشمالى الغربى الى مضيق دربند ، وبعد اختراقه المضيق يسير جنوبا الى المضائق فى طوربة ودوركان • ومن ثم يجرى فى الاتجاه الغربى حتى شمال التون كوبرى بقليل حيث يتجه النهر الى الجهة الجنوبية الغربية حتى اتصاله بنهر دجلة جنوب مدينة الشرفاء بحوالى ٣٥ كيلومتر • ويبلغ طول نهر الزاب الصغير من منابعه حتى مصبه حوالى ٤٠٠ كيلومتر •

واهم روافده تقع شمال مضيق دربند ، حيث تنصرف اليه مياه المنطقة الجبلية ، ويغذى النهر عدد من الروافد الكبيرة شمال قلعة دزة بحوالى ٣٢ كيلومتر ، ينبع اغلبها من ايران ، وبعد اتصالها بنهر الزاب يخترق بعدها وادى قلعة دزة ، ثم يسير مسافة حوالى ١٣ كيلومتر ليخترق سلسلة من التلال المكونة من الحجر الكلسى ، ثم يتصل به قبل اختراقه مضيق دربند فى جانبه الايمن اربعة روافد كبيرة تصرف ثلوج جبل قنديل ، ويصبح النهر فى سهل ميرزا رستم متسع المجرى تنتشر فيه الجزر المتكونة من الرمل الدقيق والحصى • وبعد مسافة حوالى ٢٢ كيلومتر جنوب مضيق دربند يشق النهر طريقه خلال سلسلة مكونة من الحجر الكلسى مارا بعدد من المضائق الضيقة العميقة ، حيث تكثر الشلالات ، وبعدها يجرى فى اراضى اكثر استواء ، ويتصل بالنهر فى جانبه الايمن رافده (باسلام جاى) بالقرب من ميرزا رستم ، ويجرى النهر بعد ذلك فى اراضى متموجة ، ويقطع

النهر سلسلتين من المرتفعات هما جبال افانه وجبال قره جوق^(١) .
وبهذا فان النهر يجري من الحدود العراقية - الايرانية حتى مدينة
طقطق خلال سلسلة من الوديان والمضايق ، ثم يصبح سطح الارض
جنوبها اكثر استواء حتى التقاء بنهر دجلة ، وتبلغ مساحة حوض التغذية
لنهر الزاب حوالى ٢٢٢٥٠ كيلومتر مربع كما يوضحه الجدول التالى^(٢) .

المجموع (كيلومتر مربع)	مناطق حفيض التلال والسهول (كيلومتر مربع)	المنطقة الجبلية (كيلومتر مربع)	الموقع
١١٦٩٠	٧٥٠	١٠٩٤٠	موقع سد دوكان
١٥٦٢٢	٣٩٥٢	١١٦٧٠	التون كوبري
٢٢٢٥٠	١٠٥٨٠	١١٦٧٠	التقاء بنهر دجلة

ويقع اغلب حوض نهر الزاب الصغير داخل العراق ، حيث يبلغ
الجزء الواقع داخل الاراضى الايرانية حوالى ٤٣١٢ كيلو متر مربع ،
وهذه المساحة تمثل نسبة ١٩٪ من مساحة الحوض ، وما تبقى يقع داخل
العراق ، وتبلغ ١٧٩٣٨ كيلو متر مربع او ما يمثل ٨١٪ .

ان اعظم تصريف سجله النهر خلال الفترة الممتدة بين سنتى ١٩٣٢ -
١٩٦٤ ، وقع فى سنة ١٩٥٤ حيث قدر بـ (٣٤٢٠ م^٣/ث) فى محطة
التصريف فى التون كوبرى و (٣٦٦٠ م^٣/ث) فى دوكان . واطأ
تصريف فى موسم الصيف اقل من (١٥ م^٣/ث) . اما ايراده السنوى
فقد بلغ اقصاه سنة ١٩٥٤ حيث ارتفع الى ١٣١ مليار م^٣ ، واطأ ايراد

(١) فؤاد الخولى - نهر دجلة وعلاقته باعمال الرى فى العراق . بغداد
سنة ١٩٥٠ ج ١ ص ٨٩ .

(2) Knappen — Tippetts — Abbott McCarthy Engineers Report on the
development of the Tigris and Euphrates River System, 1952 p. 11-2.

له في سنة ١٩٥٨ بلغ ٤٤ مليار م^٣ . اما معدل الايراد المائي السنوي خلال تلك الفترة بلغ ٧٣٥ مليار م^٣ (٣) .

وعلى بعد حوالي ٢٢٠ كيلو متر من التقاء نهر الزاب بنهر دجلة انشئ سد دوكان الذي يخزن في اعاليه ٦٨ مليار م^٣ في الظروف الاعتيادية ، تزداد الى ٨١ مليار م^٣ عند اقصى حد للخزن ، ويستفاد من هذا الخزان في ارواء الاراضي الزراعية الجديدة التي تقدر بـ ١٦ مليون دونم في مناطق الحويجة ومخمور والعظيم ، اضافة الى تخفيف خطر الفيضان وتوليد القوة الكهربائية .

ولنهر الزاب الصغير عدد كبير من الروافد المشتركة بين العراق وايران ، اغلبها خالية من المشاكل في الوقت الحاضر ، عدا رافد نباوة سوتا الذي يصب في نهر قزليجة احد التوابع الكبيرة لنهر الزاب الصغير ، وهذه الروافد هي :

١ - نهر ژاراوة (چم ژاراوة)

ينبع من الجبال الايرانية ، ثم يسير مع الحدود العراقية - الايرانية لمسافة حوالي ٥ كيلو مترات ، ثم يصب في نهر الزاب الصغير ، قرب قرية سنكر في ناحية ماوت التابعة الى قضاء شهر بازار في محافظة السليمانية ، ويكون الحدود بين محافظتي اربيل والسليمانية من نقطة دخوله الحدود العراقية - الايرانية حتى مصبه في نهر الزاب ، وتبلغ مساحة الاراضي المستفيدة منه حوالي ٤٠٠٠ دونم* ، ويصل تصريفه الصيفي حوالي ١٥ م^٣/ث ، ويتم توزيع المياه بين سكان المنطقة حسب التعامل القديم المعروف في المنطقة .

(٣) الدكتور احمد سوسة وناهي سفيان (تقرير عن امكانيات مشاريع الري الصغرى في المناطق الشمالية) ج ١ سنة ١٩٦٥ فصل ٤ صفحة ٣ .

* الدونم او المشارة - وحدة قياس مساحة الارض وتمثل في العراق ٢٢٥٠٠ م^٢ .

٣٩٢ - نهر وزنه وتابعه نهر خيري نيرزنك

تسير الحدود العراقية - الايرانية من الجنوب مع راند خيري نيرزنك حتى دعامة الحدود المرقمة ١١٢ الواقعة قرب مصبه بنهر وزنه ، ثم تسير وسط مجرى نهر وزنه حتى مصب رافده الآخر (كاني كاوتمان) حيث تتجه الحدود بعد ذلك نحو الدعامة رقم ١١٣ .

٤ - نهر بانبي (كيله رش)

تنحدر اليه الحدود من الجنوب الى الشمال مع احد توابعه الصغيرة التي تصب في الضفة اليسرى ، وعند ملتقى هذا الرافد بنهر بانبي ، تدخل الحدود وسط مجرى الماء لمسافة ١٠ كيلومترات حتى ملتقاه مع نهر كيالو (الزاب الصغير) ، عند مصب رافد شيو كوزيدول في الضفة اليمنى ، حيث يترك خط الحدود هذا النهر صاعدا نحو قمة جبل دولان .
ويعتبر نهر بانبي احد روافد الزاب الصغير الكبيرة ، وينبع من الجبال الايرانية ويجرى ضمن قضاء چوارته التابع الى محافظة السليمانية ، وتبلغ مساحة الاراضي المستفيدة منه حوالي ٢٠٠ دونم ، ويصل تصريفه الصيفي الى حوالي ٢٠ م^٣/ث . ويتم توزيع المياه حسب التعامل القديم المعروف بين اهالي المنطقة .

٥ - نهر جانبيرو

احد توابع نهر قزلجة ، يصب في جهته اليمنى وتسير معه الحدود العراقية من نقطة مصبه صعودا حتى الدعامة رقم ٩٣ .

٦ - نهر خليل اباد

احد توابع نهر قزلجة ، يصب في جهته اليمنى وتسير معه الحدود العراقية من نقطة مصبه صعودا حتى الدعامة رقم ٩٣ .

٧ - نهر قزلجة

أحد الروافد الكبيرة لنهر الزاب الصغير ، تقطعه الحدود العراقية - الإيرانية لمسافة ٢ كيلو متر بين مصب نهر بناوة سوتا عند ضفته اليسرى ومصب نهر خليل اباد عند ضفته اليمنى • وتسير الحدود وسط النهر • ويسمى فى ايران باسم قزلجة صو ، ويدخل الحدود العراقية عند ناحية بنجوين ضمن قضاء بنجوين التابع الى محافظة السليمانية • بين الدعامية رقم ٩١ و ٩٢ • ويصل تصريفه الصيفى الى حوالى ١٠ م^٣/ث •

٨ - نهر ليو

تقطعه الحدود بخط مستقيم من الجنوب الى الشمال بين دعامية الحدود ٨٧ و ٨٨ •

٩ - نهر تشينران

تقطعه الحدود عند الدعامية رقم ٨٧ •

١٠ - كوكة سور (جم برزة)

تقطعه الحدود العراقية - الإيرانية عند الدعامية رقم ٨٥ ، ثم تسير مع احد روافده الصغيرة حتى الدعامية رقم ٨٦ الواقعة عند منطقة تقسيم المياه فى المنطقة ، ويعتبر نهر كوكة سور من الروافد الكبيرة لنهر الزاب الصغير ، حيث يلتقى مع رافد كبير آخر داخل الاراضى العراقية هو رافد سيويل ليكون نهر جولان ثم نهر الزاب الصغير •

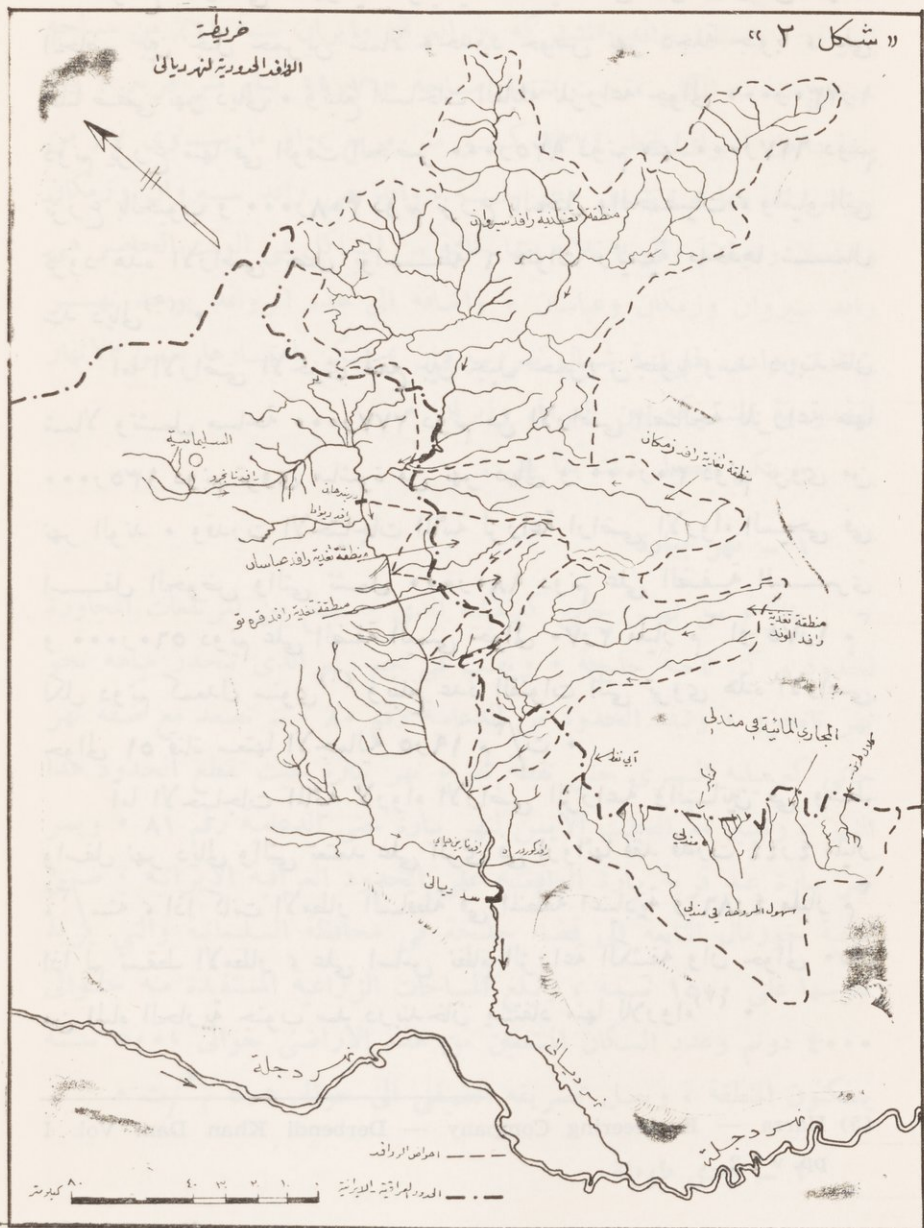
ويصل تصريف هذا الرافد الصيفى الى ٦ م^٣/ث ، ولم تقطع المياه فيه او تنقص حتى الآن ، ويتم توزيع المياه حسب التعامل القديم المعروف بين اهالى المنطقة •

ب - نهر ديالى

من الروافد المهمة لنهر دجلة ، ويبلغ طوله حوالى ٣٦٨ كيلومتر من منابعه حتى مصبه جنوب بغداد بحوالى ٣١ كيلومتر ، وتغذيه منطقة كبيرة تبلغ حوالى ٣٢٦٠٠ كيلو متر مربع^(٤) يقع منها فى ايران حوالى ٥٦٤٪ ، وما تبقى يقع داخل العراق ضمن محافظات السليمانية وديالى وكركوك وتقع المنطقة الجنوبية قرب مصبه فى محافظة بغداد ، ويوضح الجدول التالى منطقة تغذية روافده

المساحة الاجمالية كم٢	المساحة فى ايران كم٢	المساحة داخل العراق كم٢	المساحة كم٢	الروافد	المنطقة
	—	٣٢٠٠	٣٢٠٠	١ - رافد تانجرو	
١٧٩٠٠	١١٩٩٢	١٠٨	١٢١٠٠	٢ - رافد سيروان	فوق سد دربندخان
	٢٣٨٢	٢١٨	٢٦٠٠	٣ - رافد زمكان	
	—	٦٠٠	٦٠٠	٤ - وادى ديوانا	
	—	١٠٠٠	١٠٠٠	٥ - الوديان فى الضفة اليمنى	
٣٩١٠	٦٧٤	١٨٦	٨٦٠	٦ - عباسان	اعلى ديالى
	٥٠٤	٢٤٦	٧٥٠	٧ - قره تو	
	٣٦	٦٦٤	٧٠٠	٨ - الوديان فى الضفة اليسرى	
	—	٢٥٨٠	٢٥٨٠	٩ - رافد نارين جاي	
	٢٠	١٣٥٠	١٣٧٠	١٠ - الوديان فى الضفة اليمنى	
٨٨٥٠	٢٨٨٤	٥٦٦	٣٤٥٠	١١ - رافد الوند	وسط ديالى
	—	١٤٥٠	١٤٥٠	١٢ - الوديان فى الضفة اليسرى	
١٩٤٠	—	١٩٤٠	١٩٤٠		اسفل ديالى
٣٢٦٠٠	١٨٤٥٦	١٤١٤٤			المجموع الكلى

(4) Sir M. Macdonald and Partners — Consulting Engineers Diyala and Middle Tigris Projects — Report No. 7 p. 1.



وتقع الاراضى الاروائية الرئيسية المستفيدة من نهر ديالى فى الوقت الحاضر بين جبل حمرين شمالا وحدود حوض نهر دجلة جنوبا ، على كلتا ضفتى نهر ديالى • وتبلغ المساحات القابلة للزراعة حوالى ١٢٣٠٠٠٠٠ دونم يزرع منها فى الوقت الحاضر ٩٢٥٠٠٠٠ دونم منها ٦١٧٠٠٠٠ دونم تزرع بالحبوب و ٣٠٨٠٠٠٠ دونم تزرع بالنخيل والحمضيات ، والمياه التى تزود هذه الاراضى تصل بواسطة ٦ قنوات رئيسية مأخذها شمال سد ديالى^(٥) •

أما الاراضى الاخرى فتقع بين جبل حمرين جنوبا وسد دربندخان شمالا وتشمل مساحة ٢٧٧٠٠٠٠ دونم من الاراضى الصالحة للزراعة منها ١٣٥٠٠٠٠ دونم تروى مباشرة من نهر ديالى و ٣٠٠٠٠٠ دونم تروى من نهر الوند • وقدرت الاحتياجات المائية لزراعة اراضى ارواء السيجى فى اسفل الحوض والتي تشمل ٩٨٠٠٠٠٠ دونم على الضفة اليسرى و ٥٦٠٠٠٠٠ دونم على الضفة اليمنى حوالى ٢٧٠ مليار م^٣ او ١٧٥ م^٣ لكل دونم كمعدل سنوى^(٦) و يبلغ عدد القنوات التى تروى هذه الاراضى حوالى ٥١ قناة سعتها الاجمالية ١٩٠٥ م^٣/ث •

أما الاحتياجات المائية لارواء الاراضى الزراعية والبساتين فى وسط واسفل نهر ديالى والتي تعتمد على الرى فى اروائها فقد قدرت ٤٤٤ مليار م^٣/سنة ، اذا كانت الامطار الساقطة فى المنطقة اعتيادية و ٤٨٦ مليار م^٣ اذا لم تسقط الامطار ، على اساس نظام الزراعة الكثيفة وان حوالى ٥٠٪ من المياه الجارية جنوب سد دربندخان يستفاد منها للارواء^(٧) •

(5) Harza — Engineering Company — Derbendi Khan Dam Vol. I pp. v 1-2.

(٦) نفس المصدر •

(7) Sir M. Macdonald and Partners — Diyala and Middle Tigris Project No. 2 Appendix I, pp. 12—13.

يتضح من ذلك بان نهر ديبلى من الانهار الرئيسية المهمة بالنسبة للعراق • وتمثل روافده المشتركة بين العراق وايران نسبة ٦١٪ من مساحة حوض تغذيته الكاى ، حيث تشمل مساحة ١٩٧٦٠ كيلو متر مربع • يقع منها داخل العراق فقط ١٣٢٤ كيلو متر مربع ، او ما يساوى ٧٪ من حوض تغذيتها ، وتشمل هذه خمسة روافد هي رافد سيروان وزمکان وعباسان وقره تو والوند ثلاثة منها خالية من المشاكل فى الوقت الحاضر هي رافد سيروان وزمکان وعباسان • واطافة الى هذه الروافد يوجد نهر بياره ووادى طويلة شمال نهر سيروان ، يمكن اعتبارها ضمن الانهار الحدودية المشتركة بين العراق وايران • ويمكن تفصيل ذلك بما يلى :

١ - نهر بياره

يتفرع من نهر خانى كيرمليه الذى ينبع من المرتفعات المجاورة لحدود مركز ناحية حلبجة • ويصب فى جم زلم الذى تنحدر مياهه نحو نهر تانجرو • وتبدأ الحدود من الدعامية رقم ٨٠ ، ثم تصعد مع ضفة نهر خانى كيرمليه اليسرى حتى نقطة تفرع نهر بياره حيث تقطع الحدود هذا النهر ، وتسير مع الجانب الايمن لنهر بياره حتى الدعامية رقم ٨١ • ويمر نهر بياره عند قرية بياره الواقعة على الحدود العراقية الايرانية ، ضمن ناحية خورمال التابعة الى قضاء حلبجة فى محافظة السليمانية والتي يزيد نفوسها على ١٥٠٠ نسمة ، وتبلغ المساحات الزراعية المستفيدة منه حوالى ٤٠٠٠ دونم وعدد السكان المنتفعين من هذه الاراضى حوالى ٥٠٠٠ نسمة يسكنون المنطقة ، ويصل تصريفه الصيفى الى حوالى ٥٥ م^٣/ث •

٢ - وادى طويلة

يقع بين نهر بياره من الشمال ونهر سيروان من الجنوب ، ويتجه داخل الحدود العراقية ، ضمن ناحية خورمال ، وينبع من المرتفعات المجاورة

لحدود هذه الناحية ، وتقطعه الحدود العراقية - الايرانية بين الدعامتين ٧٣ - ٧٤ ، حيث تقع الاولى على ضفته اليسرى والثانية على ضفته اليمنى •

٣ - نهر سيروان

ينبع من الاقسام الغربية لمقاطعتي كرمشاه و اردلان الايرانية ، ثم يدخل العراق جنوب حلبجة ويجري في الاتجاه الغربى ، وتصب فيه عدد من العيون المنتشرة في المنطقة ، كما يصرف مياه الامطار والثلوج الساقطة على المرتفعات الغربية لايران ، وتشكل الثلوج نسبة كبيرة من التساقط في منطقة تصريفه ، والتي تتجمع خلال اشهر الشتاء • ويبلغ ارتفاع الجبال التى ينبع منها رافد سيروان حوالى ٢٣٦٠ متر (٧٧٤٠ قدم) ، وتبلغ مساحة حوض التغذية حوالى ١٢١٠٠ كيلو متر مربع يقع منها ٩٩٪ في ايران والمساحة الضئيلة الباقية تقع فى العراق • ويحتل رافد سيروان نسبة ٣٧٪ من حوض تغذية نهر دىالى ، لذا يعتبر من الروافد المهمة لنهر دىالى ، حيث يجلب كميات كبيرة من المياه ، وخصوصا فى فصل الشتاء • ويبلغ تصريفه الاعتيادى اكثر من تصريف رافد تانجرو ، الرافد الثانى الذى يتكون من التقائهما نهر دىالى •

ويتراوح عرض رافد سيروان بين ٥٠ - ١٠٠ متر ، ويكون الحدود العراقية - الايرانية لمسافة ٢٥ كيلومتر ، وتلتقى به الحدود عند نقطة مصب رافده زمكان ، ثم تسير صاعدة مع مجرى المياه وسط النهر حتى المنطقة التى تقابل سفح جبل كلاككا ، حيث تتجه الحدود بعد ذلك نحو الدعامية رقم ٧٠ الواقعة على هذا المرتفع على مسافة ٢ ميل (٣٫٢ كم) من النهر • وتبلغ مساحة الاراضى الزراعية العراقية المستفيدة منه حوالى ١٠٠٠ دونم ، يستفيد منها حوالى ٦٠٠٠ نسمة يسكنون المنطقة ، ويصل تصريفه الصيفى الى حوالى ٢٥ م^٣/ث •

٤ - نهر زمكان

وهو رافد كبير من روافد نهر سيروان ، يصب فيه قبل دخوله البحيرة

التي تكونت شمال دربندخان ، وطغت على التقاء رافدى سيروان وتانجرو •
ويفصل حوض رافد زمكان عن حوض رافد سيروان جبال مرتفعة ،
ويصرف هذا النهر مياه الامطار لمنطقة واسعة تبلغ مساحتها حوالى ٢٦٠٠
كيلو متر مربع او ما يمثل ٨٪ من مساحة حوض تغذية نهر ديالى ، يقع
منها فى ايران ٩١٦٪ • وبهذا فان نهر سيروان ورافده زمكان يحتلان
نسبة ٤٥٪ من حوض تغذية نهر ديالى •

وتغطى منطقة التغذية لهذا النهر النباتات الطبيعية ، لذا فانه اصبح من
الروافد التي تجلب كميات قليلة من الرواسب •

وتبلغ مساحة الاراضى المستفيدة داخل العراق من هذا النهر حوالى
١٠٠٠ دونم ، يستفيد منها حوالى ٥٠٠٠ نسمة •

وتسير الحدود بالنسبة لنهر زمكان مع منطقة تقسيم المياه لرافده
(بوشتى جري) من دعامة الحدود ٦٧ ، تاركة منطقة تغذية هذا الرافد
جميعها داخل العراق ، وعند مصب رافد بوشتى جري بنهر زمكان تحترقه
الحدود نحو دعامة الحدود رقم ٧٠ •

٥ - نهر عباسان

من الروافد المهمة لنهر ديالى ، تبلغ منطقة حوض تغذيته حوالى ٨٦٠
كيلو متر مربع او ما يمثل ٢٦٪ من حوض تغذية نهر ديالى • يقع منها
٧٨٤٪ فى ايران ، وما تبقى يقع داخل العراق •

ينبع من مرتفعات ايران ويجرى بصورة دائمية ، وهو من الروافد
التي تجلب كميات كبيرة من المياه ، بعد ان يصرف مياه الامطار الساقطة
فوق المرتفعات الجبلية ، اضافة الى مياه العيون المنتشرة عند قاعدة التلال
الجيرية • وهذا الرافد لا يجلب كميات كبيرة من الرواسب نظرا لانتشار
النباتات الطبيعية فى منطقة حوض تغذيته ، ويبلغ طول النهر داخل الاراضى

العراقية بين ١٠ - ١٥ كيلو متر ، وهو يعبر الحدود العراقية - الايرانية فقط ، حيث يقطعه خط الحدود بين الدعامتين ٦٣ - ٦٤ ، فنقع الاولى عند ضفته اليسرى والثانية عند ضفته اليمنى •

٦ - نهر ديوبنديك

يدخل الحدود العراقية - الايرانية ضمن محافظة ديالى فى الاراضى الواقعة بين نهري الوند من الجنوب وقره تو من الشمال عند الدعامة رقم ٥٦ الواقعة على ضفته اليمنى ، ثم تسير الحدود مع احد المجارى الصغيرة التى تصب فيه شمالا حتى الدعامة رقم ٥٧ الواقعة شرق مركز الحدود كارا بولة •

ج - مجموعة الوديان والمجاري المائية القصيرة في قضاء مندلي

تقع منطقة مندلي في دلتا صغيرة مروحية ، تكونت من ترسبات المجارى
التي انحدرت اليها من المرتفعات القريبة من الحدود العراقية - الإيرانية •
وتبلغ مساحتها حوالى ٢٠٠ كيلو متر مربع •
واكبر هذه المجارى كلال كنكير و كلال ترساق ونهر آبي نفظ •
ويعتبر كلال كنكير في هذه المنطقة المجرى الوحيد الذى تجرى فيه المياه
صيفا • اما في فصل الشتاء فان جميع هذه المجارى تستغل لارواء الاراضى
الزراعية ، كما تستعمل لارواء البساتين عندما يصبح فيها توفر المياه الصيفية
ممكنا • وتميل مياهها الى الملوحة خصوصا عندما يكون الماء فيها قليلا وتصبح
في قسم من السنة غير صالحة للشرب ، ولا يمكن استعمالها للزراعة ، ففي
كلال كنكير مثلا تصل نسبة الملوحة بين ١٥٠٠ - ٢٠٠٠ جزء بالمليون وفي
كلال ترساق بين ٣٠٠٠ - ٥٠٠٠ جزء بالمليون • كما تزداد نسبة الملوحة
في المجارى الصغيرة الاخرى • وبهذا تصبح نسبة الملوحة في كل هذه
المجارى الجارية في المنطقة اكثر من نسبتها في نهر ديبالى ، حيث تصل نسبة
الملوحة شمال سد ديبالى حوالى ٣٥٠ جزء بالمليون • وتؤثر هذه المجارى
على المياه الجوفية في المنطقة والتي هى حصيلة ما يغور من مياهها السطحية
داخل الارض (٨) •

واغلب هذه المجارى خالية من المشاكل في الوقت الحاضر ، فيما عدا
كلال كنكير • وهذه المجارى ابتداء من الشمال الى الجنوب هى :

١ - نهر آبي نفظ

ينبع من القسم الشمالى لمنطقة حضيض الجبال المجاورة للحدود
العراقية ، ويجرى في السهول المروحية في منطقة مندلي بصورة متقطعة ،

(8) Sir M. Macdonald and Partners — Mandali — Badra and Jassan
Projects — Report on Development Schemes Part II 1962 pp. 9—10.

على امتداد جبال كيليلان ومرتفعات كيليه جوان • ويعتمد في فصل الشتاء على مياه الامطار الساقطة في ايران والعراق والعيون الواقعة على طرفي الحدود ، وفي فصل الصيف تجرى فيه مياه قليلة جدا تابعة من العيون في كلا البلدين ، ويلتقى بنهر كنكير داخل الاراضي العراقية •

تقطعه الحدود العراقية - الايرانية بين الدعامتين ٣٩ و ٤٠ حيث تقع الدعامة الاخيرة عند ممر كاني شيخ على مسافة ٤٦ متر جنوب ملتقى وادي امويلح بأحد مجاريه المنحدرة اليه من المرتفعات المكونة خط تقسيم المياه •

٣ - وادي الحزام

يتفرع من وادي طلح آب عند الحدود العراقية ، وتجرى فيه مياه الامطار الساقطة في ايران والعراق في فصل الشتاء ، ويجف في فصل الصيف •

٤ - طاخ آب (تلال الديرة)

يقع بين نهر كنكير ووادي ترساق ، ويسحب المياه منه عدد كبير من الماء ، لتزويد الزراعة في المنطقة ، عند توفر المياه فيه ، وتتركز هذه القنوات عند رأس المروحة •

اما الحدود العراقية - الايرانية ، فتسير من الدعامة رقم ٣٦ الواقعة على مسافة ١٤٤ كم (٩ ميل) من ضفته اليسرى ، ثم تتجه الحدود شمالا وسط مجرى النهر حتى الدعامة رقم ٣٧ على مسافة ٤٨ كم (٣ ميل) من الدعامة السابقة ، والواقعة على مسافة ٩ امتار من ضفة طلح آب اليمنى ، وعلى مسافة ٦١ متر شمال نقطة تفرع وادي الحزام من وادي طلح آب •

٥ - وادي طهلاو

يبدأ من داخل ايران على مسافة ٢٠ كيلو متر من الحدود ، وتجرى فيه مياه غزيرة في فصل الشتاء من الامطار الساقطة في ايران والعراق ،

وفي فصل الصيف تجرى فيه مياه العيون من داخل ايران ، وتصبح مياهه في هذا الفصل مالحة غير صالحة للشرب او الزراعة داخل العراق ، لاختلاطها بمياه كبريتية تصب فيه داخل ايران قرب الحدود •

٦ - وادي كورسمنك

تقع صدوره في ايران والعراق ، ويشكل نهرا صغيرا يعتمد على الامطار في فصل الشتاء ويجف صيفا داخل العراق ، وتنقطع عنه المياه بسبب سد الايرانيين له بالقرب من مخفر عسيلة الايراني ومياهه غير صالحة للشرب في جميع اوقات السنة •

٧ - وادي ترساق

يقع صدره في ايران بحوالى ٧٠ كيلو متر عن الحدود العراقية ، وتتجمع فيه المياه من مصادر متعددة ويصرف مياه الامطار والعيون شتاءً ، وفي فصل الصيف تقل المياه فيه وتصبح مالحة ، بسبب اختلاطها بمياه ملحية داخل الحدود الايرانية ، وعلى مسافة ٥ كيلو مترات من الحدود العراقية •

وفي داخل العراق يتفرع الى عدة فروع • وتقع اراضيه بين مندلى وبادرة ، وهى عبارة عن مروحة تكونت من نحت التلال الايرانية ، مستطيلة الشكل يتراوح عرضها بين ٥ - ١٠ كيلومترات ، وتنحصر اراضيه الزراعية بين خط كنتور ١٨٠ متر من الشمال والاراضى الملحية من الجنوب والتي تتبع خط كنتور ٦٠ متر •

ويعتبر هذا الكلال المصدر الرئيسى للمياه في هذه المنطقة ، وهو من المجارى التى تجرى فيها المياه في فصل الصيف ، والقنوات التى تأخذ منه المياه هى قناة زور زور على الضفة اليسرى وتروى قرية رشيد عباس ، واربع قنوات اخرى على الضفة اليمنى اكبرها نهر هندی الذى يبلغ طوله حوالى ١٤ كيلو متر ، ويتبع الحافة العليا سهل ترساق - لاجمة حتى وادى

سلمان فراج ، ويزود الزراعة الصيفية بمتطلباتها على كلا الجانبين ، كما يزود اراضي كلال الديرة (طلخ آب) على الضفة اليسرى باحتياجاتها المائية الصيفية .

ويجري نهر عباسية موازيا لنهر هندي لمسافة ٦ كيلو متر قبل ان يتجه نحو الغرب ليزود الاراضي الواقعة على طول الضفة اليسرى لوادي سلمان فراج .

ويزود نهر سلمى ونهر شورستان الاراضي الزراعية المتبقية الواقعة على الضفة اليمنى لكلال ترساق وجميع هذه القنوات خالية من السداد ، كما يوجد عدد كبير من المآخذ الصغيرة المنحدرة بصورة شخصية من قبل الفلاحين في المنطقة على كلا ضفتي الكلال لتزويد المحاصيل التي تعتمد على الامطار بالمياه .

وتسير الحدود العراقية - الايرانية في هذه المنطقة بين الدعامة رقم ٣٥ الواقعة على مسافة ٣٨ متر من ضفة الكلال اليمنى ، وبخط مستقيم الى أحد قمم جبل ميمك الشرقية المكونة جزء من منطقة تقسيم المياه ، وتقطع الحدود المسيلات والمجاري المنحدرة نحو كلال ترساق في العراق .

٨ - وادي سويتة

يشكل الحدود الفاصلة بين قضائي مندلي وبدره داخل العراق ، وتسيل فيه مياه الامطار الساقطة في ايران والعراق ، وفي فصل الصيف تصبح مياهه مالحة لوجود مملحة في الاراضي الايرانية بالقرب من الحدود ، يستغلها سكان المنطقة في ايران لاستخراج الملح منها .

د - انهر الحدود في محافظة واسط (الكوت)

١ - نهر سورو شميرين (آبي سورو شميرين)

يدخل الحدود العراقية من ممر ديرة بانجي سيد حسن الواقع بين مرتفعات بندي - كوليک - بوزورك ومرتفعات بندي - كوليک - كوتشک ، ويقطعه خط الحدود عند الدتامة ٣٤ الواقعة على مسافة ٣٠ متر من ضفته اليمنى مقابل النهاية الشرقية لقمة مرتفعات بندي - كوليک - كوتشک . ويجري في القسم الشمالى من قضاء بدره في الاراضى القريبة من الحدود الجنوبية لقضاء مندلى .

٢ - نهر زلى آب

يدخل الحدود العراقية قرب مخفر زلى آب ، شمال كلال بدره ، ويسير مع خط الحدود من الدعامية رقم ٣٣ الواقعة على ضفته اليسرى ، ثم تسير الحدود بعد ذلك موازية للنهر مع سفوح مرتفعات بندي - كوليک - بوزورك ، حتى قمة المرتفعات المكونة لخط تقسيم المياه تاركة اغلب منطقة تصريفه الواقعة على ضفته اليمنى على مصبه داخل العراق .

٣ - نهر بالك

ويسمى داخل العراق باسم (خشم رطان) وتسير الحدود العراقية - الايرانية داخل مجراه صعودا مع مجرى المياه بين الدعامية رقم ٢٨ الواقعة عند مصبه في السهل العراقى والدعامية رقم ٢٩ الواقعة على قمة جبل حميرين ، في المنطقة التى تكون خط تقسيم المياه لهذا النهر ، مما جعل الجانب الايسر لايران والجانب الايمن مع مصبه في العراق .

و - انهر الحدود في محافظة ميسان (العمارة)

١ - نهر سارخر

مجري صغير ، ينحدر من الاراضي الايرانية ، ضمن ناحية شيخ سعد التابعة الى قضاء علي الغربي ، وتقطعه الحدود بين الدعامتين ٢٦ ، ٢٧ ، حيث تقع الدعامة الاخيرة على مسافة ٣٠ متر من ضفته اليمنى ، وعلى مسافة ٢٠ متر جنوب احد المسيلات الصغيرة التي تنحدر اليه .

٢ - نهر جنكله

يدخل الحدود العراقية شمال مخفر الشرطة المسمى بأسم بكساية ، ويصل الى نهر دجلة عند مدينة الجباب ، وتعبه الحدود بين الدعامية رقم ٢٥ و ٢٦ ، حيث تقع الدعامية الاخيرة على مسافة ٤٩ متر من ضفته اليسرى ، وتصبح الحدود في هذه المنطقة بعيدة عن خط تقسيم المياه ، متبعة سفوح الجبال بحيث تقطع المجارى والمسيلات التي تنحدر نحو العراق ، فاعطت لايران السيطرة على منابعه .

٣ - نهر الزفراني

تقطعه الحدود بين الدعامية رقم ٢٤ و ٢٥ حيث تقع الدعامية الاخيرة على مسافة ٢٠٠ متر من ضفته اليمنى ، وتسيطر ايران على منابعه كاملة .

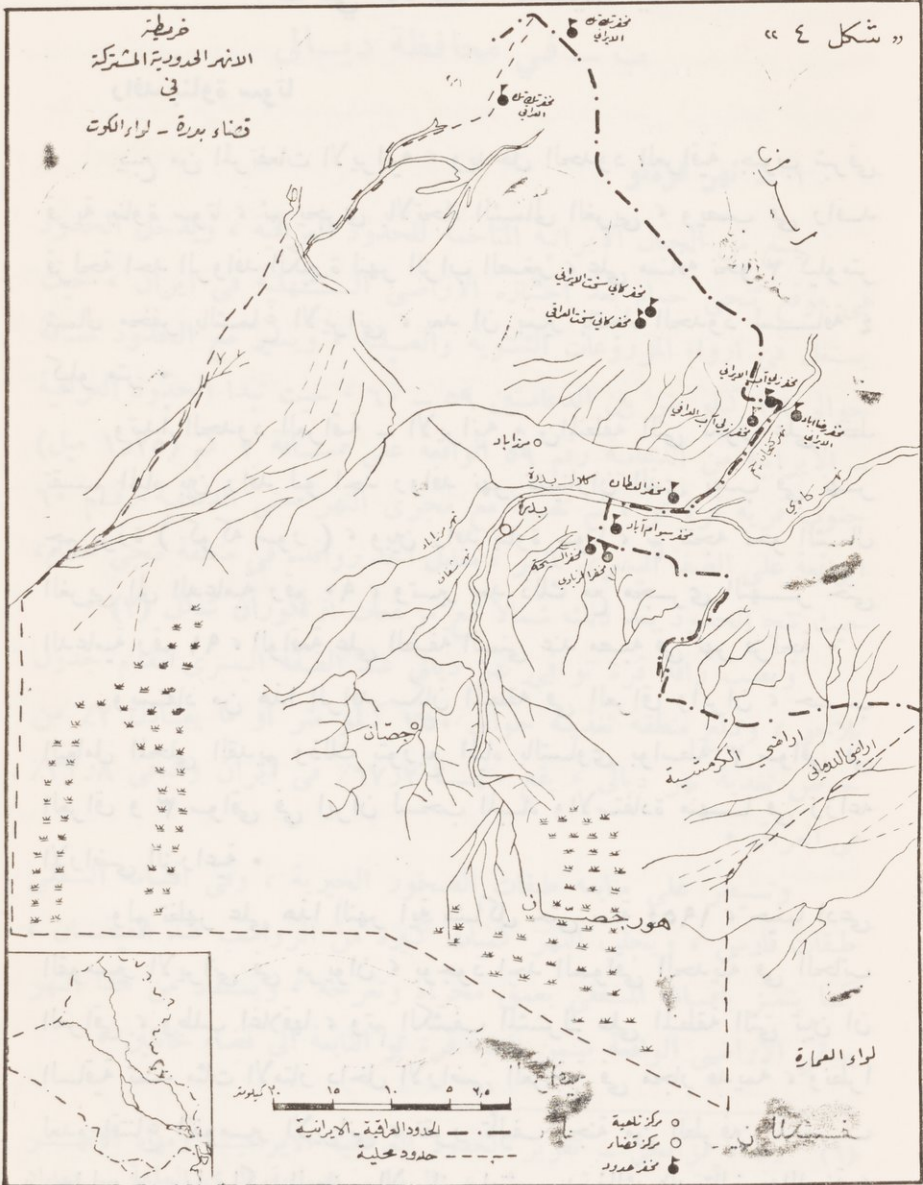
هـ - انهر الحدود في محافظة البصرة

١ - نهر أخين

نهر صغير يتفرع من الضفة اليسرى من شط العرب ، ويجرى بموازاته ، ويكون الخط الوسطى للنهر خط الحدود بين العراق وايران حوالي ٦ كيلو مترات ، ثم يلتقى بشط العرب مرة ثانية داخل العراق ، ولا يستفاد من هذا النهر داخل العراق في ارواء الاراضي الزراعية .

« شكل ٤ »

خريطة
الحدود الحدودية المشتركة
في
قضاء بدرية - لواء الكوت



ثانيا - الانهر ذات المشاكل القائمة

أ - في محافظة السليمانية

رافد بناوة سموتا

ينبع من المرتفعات الايرانية ، ويدخل الحدود العراقية جنوب شرقي قرية بناوة سموتا ، ثم يجري بالاتجاه الشمالى الغربى ، ويصب فى رافد قزليجة احد الروافد الكبيرة لنهر الزاب الصغير ، على مسافة نحو ٢ كيلومتر شمال مخفر بالشماغ الايرانى ، بعد ان يسير باتجاه الحدود لمسافة ٤ كيلومتر .

وتبدأ الحدود العراقية - الايرانية من المنطقة التى تكون على خط تقسيم المياه بين رافد ليو احد روافد نهر تشيناران الذى يصب فى نهر جىم برزة (كوكة سور) ، وبين رافد بناوة سموتا ، ثم تتجه نحو الشمال الغربى الى الدعامية رقم ٩٠ ، وتسير بعد ذلك مع مجرى النهر حتى الدعامية رقم ٩١ ، الواقعة على الضفة اليمنى عند مصبه فى نهر قزليجة . ويستفاد من هذا الرافد سكان المنطقة فى العراق وايران ، حسب التعامل المحلى القديم وذلك بتوزيع المياه بالتساوى بواسطة ٣ سواقي فى العراق و ٣ سواقي فى ايران لسحب المياه والاستفادة منها فى زراعة الاراضى الزراعية .

ولم تظهر على هذا النهر اية مشاكل حتى سنة ١٩٥٤ ، حينما ادعى القومسيروايرانى فى مريوان ، بوجود احد السواقي الحديثة فى الجانب العراقى ، وطلب اغلاقها ، وتم الكشف المشترك على المنطقة التى تبين ان الساقية تمتد مئات الامتار داخل الاراضى العراقية فى مجار قديمة ، ونظرا لعدم اقتناع القومسيروايرانى ، تقرر تأليف لجنة من الطرفين للكشف محليا وحسمها ولكن الجانب الايرانى امتنع بعد ذلك عن تأليف اللجنة ، وارجى النظر فى هذه القضية مع قضايا الحدود الاخرى التى لا زالت

معلقة ، وقام الرعايا الايرانيون بحفر ساقية اضافية اخرى ادت الى حدوث
اضرار كبيرة بمزارع الرعايا العراقيين من جراء قلة المياه^(٩) .

ب - في محافظة ديالى

١ - نهر قره تو

ينبع من الجبال الايرانية المتاخمة للحدود العراقية ، ويدخل الحدود
في موقع تنجى حمام بعد اجتيازه الاراضى السهلية في ايران ، حيث
يستغل في ارواء المزروعات الشتوية والصيفية ، ويسير مع الحدود لمسافة
حوالى ٣٨ كيلو متر بين الدعامتين ٥٩ - ٦٠ ، حيث تبدأ الحدود العراقية
- الايرانية من الدعامية رقم ٥٩ الواقعة على مسافة ٢ كم (١٢٥ ميل)
جنوب قرية قره تو ، ثم تصعد مع مجرى النهر حتى الدعامية رقم ٦٠
الواقعة على الضفة اليسرى للنهر ، مقابل احد روافده في منطقة تنجى حمام ،
حيث تتج الحدود بعد ذلك شمالا مع مرتفعات ازنكوران شكل (٢) .

ويصب رافد قره تو في نهر ديالى عند الضفة اليسرى مقدم جدول
بلاجو ، وتبلغ منطقة تغذيته حوالى ٧٥٠ كيلو متر او ما يعادل ٢٪ من
حوض تغذية نهر ديالى ، يقع منها ٦٧٢٪ في ايران والباقي ٣٢٨٪
في العراق .

وتسيطر على منابعه طبقات الصخور الجيرية ، وفي اقسامه السفلى
طبقات فارس ، ويجلب النهر كميات كبيرة من الرواسب عند الفيضان ،
كما يتميز باقسامه السفلى بعمق مجراه وتعرجه ، ويستفاد من هذا النهر
بسقي الاراضى الواقعة ضمن ناحية قره تو التابعة الى قضاء خاتقين .

(٩) رشاد قزانجي - تقرير الحدود العراقية الايرانية ومياه الانهر
المشتركة الحدودية - مطبوع بالرونيو مديرية الري العامة - بغداد
سنة ١٩٦٩ ص ١٣ .

وتقسيم مياه النهر حسب التعامل المحلي القديم السائد في المنطقة ،
 وذلك بتقسيم المياه (٥) ايام للرعايا العراقيين ، ومثلها للرعايا الايرانيين •
 غير ان المزارعين في الجانب الايراني يخالفون هذا التقسيم ، خاصة في
 السنين الشحيحة المطر وفي فصل الصيف • وذلك بقيامهم بسد النهر بواسطة
 سدود مؤقتة لرفع مناسيب المياه وتحويلها الى الاراضى الزراعية الايرانية
 في الفترة التي يكون توزيع المياه فيها الى المزارعين العراقيين ، وينعكس اثر
 ذلك على تلف المزروعات العراقية واصابة الزراع بالاضرار التي تؤدي
 باستمرار الى حدوث المشاكل ، علما بان مساحة الاراضى الزراعية في
 الجانب العراقي تبلغ حوالى ١٠٧٥ دونم منها ٤٠ دونم تزرع بالبساتين •
 ويصل الضرر في بعض السنين الى درجة التأثير حتى على مياه الشرب لناحية
 قرة تو • ويبلغ التصريف لهذا النهر سابقا في موسم الصيف ما بين
 ١٥ - ٢ م^٣/ث ، انخفض في الوقت الحاضر الى ٥ م^٣/ث (١٠) •

٢ - نهر الوند

ينبع من جبال كرد الغربية في ايران ، في الاراضى المجاورة للحدود
 العراقية ، وتبلغ مساحة حوضه حوالى ٣٤٥٠ كيلو متر مربع ، اى انه يحتل
 نسبة ١٠٦٪ من حوض تغذية نهر دىالى ، يقع منها ٨٣٧٪ في ايران
 و ١٦٣٪ في العراق شكل (٢) •
 ويصرف مياه الامطار والثلوج المنحدرة اليه بواسطة الوديان ، اضافة
 الى بعض العيون التي تصب فيه والمتأتية من سفوح الجبال ، ويبلغ طوله
 داخل الحدود العراقية حوالى ٥٠ كيلو متر ، ويتراوح عرض النهر بين
 ٣٠ - ١٠٠ متر • وتمثل الاراضى التي تروى منه نسبة ٦٨٪ من مجموع
 الاراضى الزراعية الواقعة على الضفة اليسرى لنهر دىالى والمحصورة بين
 جبل حميرين جنوبا وسد دربند خان شمالا • ويصب رافد الوند في الجانب

(١٠) نفس المصدر ص ١٣-١٤ •

الايسير من نهر ديالى شمال جسر جلولاء بـ ٢٥ كيلو متر ، وجريان المياه فيه دائمى ومستمر ولا تظهر فيه اختلافات كبيرة ، كما يظهر فى نهر ديالى . فقد بلغت نسبة النغير الشهري فى نهر الوند حوالى ٦ متر مكعب خلال الفترة بين شهر تشرين الاول ونيسان سنة ١٩٥٦ - ١٩٥٧ ، بينما بلغت خلال نفس الفترة حوالى ٢٧ م^٣ فى نهر ديالى .

ويجرى رافد الوند داخل العراق فى منطقة جبلية تنحدر حوالى ٢٥ متر لكل كيلو متر ، حتى جنوب مدينة خانقين بحوالى ١٠ كيلو مترات ، حيث يصبح الانحدار حوالى ١٢ متر لكل كيلو متر ، ثم يبدأ النهر يغير صفاته فتظهر عليه الانحناءات الكبيرة ، ويبدأ مستواه ينخفض حوالى ٥ أمتار عن مستوى السهول المجاورة ثم يقطع جبل كيزل رباط قبل ان يرتبط بنهر ديالى (١١) .

وتسير الحدود من الدعامية رقم ٤٩ الواقعة عند بداية احد الروافد التى تصب فيه ، من الجنوب الشرقى الى الشمال الغربى من هذا الرافد حتى مصبه فى الضفة اليسرى من نهر الوند ، حيث تقع الدعامية رقم ٥٠ على مسافة ٩٢ متر شمال ملتقاء مع نهر الوند ، ثم تسير الحدود نزولا وسط مجرى نهر الوند لمسافة ١٥ ميل (٢٤ كم) حتى الدعامية رقم ٥١ الواقعة على ضفة نهر الوند اليمنى .

وتقع الاراضى التى يروىها نهر الوند على ضفتى النهر ، وتبلغ مساحتها حوالى ٤٨٠٠٠٠ دونم من الاراضى الزراعية و ١٨٠٠٠ دونم من البساتين ، ويحدها جبل ماورد من الشمال وجبل داروشكة من الجنوب ، وتعتمد هذه الاراضى فى زراعتها اعتمادا كليا على نهر الوند ، حيث تروى الاراضى بواسطة ٧ قنوات ، سعتها الاجمالية ٤٤ م^٣/ث منها ثلاث قنوات صغيرة تروى الاراضى الواقعة شمال مدينة خانقين ، وهى قناة كانى

(11) Sir M. Macdonald and Partners — Middle Diyala Development Report No. 2 Appendix I, pp. 2—3.

بز بحصة وحصتها المائية ١٥ م^٣/ث ، وقناة عزيز بحصة وحصتها المائية ١٥ م^٣/ث ، وقناة كهريز بحصة وحصتها المائية ١٠ م^٣/ث ، وكلها مخصصة لارواء الاراضي الزراعية البالغة حوالى ١٢٠٠٠٠ دونم .

أما القنوات الرئيسية الاربعة الاخرى فهى قناة حاج قرا ويبلغ طولها حوالى ١٠ كيلو مترات ، وحصتها المائية ٢٧٥ م^٣/ث ، وقناة قولاي ، ويبلغ طولها حوالى ٤ كيلو مترات وحصتها المائية ٤٦ م^٣/ث وتتفرع القناتان من الضفة اليمنى للنهر ، والقناة الثالثة والرابعة تتفرعان من الضفة اليسرى للنهر هما قناة علياوة ويبلغ طولها ٤ كيلو مترات ، وحصتها المائية ٢٣ م^٣/ث ، وقناة خانقين ويبلغ طولها ٧٥ كيلو متر وحصتها المائية ١٤٧ م^٣/ث .

والقنوات الثلاث الاولى (حاج قرة وقولاي وعلياوة) تعود حالياً للإصلاح الزراعى بعد الاستيلاء عليها لانها كانت مخصصة سابقاً لارواء اراضى العائلة المالكة فى هذه المنطقة ، وكذلك لارواء البساتين العائدة الى أهالى خانقين .

ان فائدة هذه القنوات الاربعة كبيرة فى المنطقة لانها تروى الاراضى الزراعية والبساتين ، وان كمية المياه متوفرة للموسم الشتوى لهذه الاراضى والبساتين . اما بالنسبة للزراعة الصيفية فان تلاعب السلطات الايرانية ، وقطع المياه عرض المنطقة للدمار ، وخاصة المساحات المخصصة للبساتين . وقد بدأ هذا التلاعب عندما أقدمت ايران على شق جدول سنة ١٩٥٣ قرب مدينة قصر شيرين الى خسروى الواقعة على الحدود فى المنطقة المقابلة لمدينة خانقين ، واعطت تنفيذ المشروع الى شركة لندا ، ثم توقف العمل نتيجة تدخل العراق وتوضيحه للحكومة الايرانية الحقائق التالية (١٢) :

١ - ان مياه نهر الوند يستخدمها العراق ولا يزال منذ زمن بعيد

(١٢) رشاد قزانجى - تقرير الحدود العراقية - الايرانية ومياه الانهر المشتركة الحدودية - مطبوع بالرونيو مديرية الري العامة - بغداد ١٩٩ ص ١٤ .

في احياء منطقة خاتقين •

٢ - ان حق التصريف القديم في المياه يعطى تلك المنطقة حقا مكتسبا
من مياه نهر الوند •

٣ - لا يحق لدولة ان تقوم بتحويل مياه نهر دولى مشترك او
استعمال مياهه بصورة مضرة بمصالح الدولة الاخرى دون اتفاق بينهما •

٤ - ان الحد الادنى من المياه التى تدخل العراق تقدر بحوالى
٥ م^٣/ث عند فتح الجدول الايرانى •

ثم استؤنف العمل فجأة سنة ١٩٥٨ ، وتم تحويل مياه نهر الوند الى
الجدول المذكور دون الالتفات الى اعتراض السلطات العراقية على ذلك ،
والى الاضرار الجسيمة التى تصيب الزراعة فى الجانب العراقى ، ونتيجة
لذلك انخفض معدل تصريف نهر الوند فى فصل الصيف من ٦ م^٣/ث الى
٣ م^٣/ث وقد ادعت ايران بان التصريف في مياه الحدود لا يشملها مبدأ ابقاء
الوضع الراهن لانه عمل داخلى ، ومن حق الحكومة الايرانية البت فيه
دون اعتباره من قضايا الحدود •

وقد اضطر هذا الوضع السلطات العراقية الى انشاء مشروع قناة بلاجو
سنة ١٩٦٠ لتزويد المنطقة بالمياه ، بعد توسيع القناة وتنظيمها • كما نصبت
٣ مضخات بقوة ٤٤ حصان ، للمضخة الواحدة لرفع المياه من عين كرمك
الى جدول علياوة لتزويد الاهالى بمياه الشرب ، وذلك بعد ان تقلصت
مساحة الاراضى العراقية المزروعة فى المنطقة من ٦٠٠٠٠٠ دونم الى
٥٠٠٠٠٠ دونم •

وعرف هذا المشروع باسم مشروع قناة خاتقين ، ويبلغ طول القناة
٤١ كيلو متر منها ١٢ كيلو متر توسيع لقناة بلاجو و ٢٨ كيلو متر جدول
جديد بامتداد قناة بلاجو • ويتراوح عرض القناة بين ١٠ - ٢٠ متر وعمقها
بين ٣ - ١٠ متر ، وانشئت فى مرحلتها الاولى لاستيعاب ٥٥ م^٣/ث •

وعند مصب القناة في نهر الوند انشئ شلال كونكريتي لتنظيم انحدار المياه (١٣) .

٣ - نهر كنگير

ينبع من الجبل الغربية لايران الغربية من الحدود العراقية في منطقة قضاء مندلي وبعد قطعه مسافة حوالي ٢٥ كيلو متر داخل الاراضي الايرانية ، يقطع الحدود عند مضيق كوماك في جبل شمبار ، على بعد ٨ كيلومترات شمال مدينة مندلي ، ثم يجرى في الاراضي المروحية وسهول الحافات الشرقية للسهل الرسوبي ، وقد كون نهر كنگير هذه الدلتا بعد اختراقه للممر الضيق حيث رسب معظم حمولته من الحصى والرمل والغرين بشكل مروحة غرينية ، وفي اول مراحل تكون الدلتا اتبع النهر في سيره خطأ مستقيماً يمر وسط الدلتا بمحاذاة القسم الاعلى للمروحة الغرينية القائمة عليها مندلي الآن ، ثم اقتحم النهر ضفافه بالقرب من مخرج الممر الضيق ، فصبح الآن يجرى حول الحافة الجنوبية للدلتا ، ويصب في هور الشويكة في محافظة الكوت، وقد ساهمت المجارى القصيرة الاخرى للوديان في منطقة مندلي والمنحدره من المرتفعات في زيادة مساحة هذه المروحة .

ويتفرع من نهر كنگير في هذه الدلتا ٥ قنوات تستخدم لارواء البساتين حول مدينة مندلي والجزاني ، وفي فصل الشتاء عندما تقل حاجة هذه البساتين الى الارواء ، فن المياه تستخدم في ارواء الاراضي الزراعية المحدودة بواسطة عدد كبير من القنوات الصغيرة ، وتقع جميع هذه القنوات والاراضي الزراعية على الجانب الايمن للنهر .

ويوضح الجدول التالي القنوات ومساحة البساتين المستفيدة منها

(١٣) الدكتور احمد سوسة - فيضانات بغداد في التاريخ - بغداد سنة ١٩٦٥ ج ٣ ص ٩١٥-٩١٦ .

وتصريفها سنة ١٩٦٢ (١٤) •

اسم القناة	مساحة البساتين المستفيدة (دونم)	التصريف م ^٣ /ث
باغ والجيزاني	١٤٠٦	٠٢٠٠
السوق	٨١٢	٠٢٠٠
جنبي	٤١٣	٠٠٨٠
فلشت	٨٤٦	٠١٢٠

لقد نصت محاضر قومسيون تحديد الحدود العثمانية - الايرانية لسنة ١٩١٣/١٩١٤ على تقسيم مياه نهر كنيكر بين منطقة مندلي العراقية ، ومنطقة سومر الايرانية ، كما يوضحه محضر الجلسة ٢٨ المعترف بها من الحكومتين العراقية - الايرانية « عقدت الجلسة في مندلي يوم ١٢ نيسان سنة ١٩١٤ برئاسة القومسيير الروسي • كان جميع القومسييرين حاضرين ، جرى بحث طويل بشأن توزيع مياه كوينكير ، افاد القومسيير العثماني ان مياه كوينكير لا يمكنها ان تكفي لاجات مندلي •

ان توزيع المياه يؤلف حالة لا تطاق من الكراهية بين سكان مندلي والجماعات التي تأتي لزراعة سومر وللحيلولة دون وقوع نزاع دموي لا مفر منه بين سكان الفريقين فلذا كان من الضروري جدا ان تجسد الحكومتان سبيلا لعقد اتفاقية تضع حالة اعتيادية على هذا القسم من الحدود ، وازاف قائلا ان هناك ثلاثة حلول لعقد هذه الاتفاقية :

١ - ان تشتري الحكومة العثمانية او بلدية مندلي وادي سومر تاركة ما وراءها من الحدود •

(14) Sir M. Macdonald and Partners — Mandali — Badra and Jassan Projects — Report on Development Schemes Part II, 1962, pp. 9—10.

٢ - ان تشتري قسم من مياه كنجير العائدة لايران • فلم يتمكن الطرفان من الاتفاق على المبلغ الواجب دفعه من قبل سكان مندلي لجماعة سومر • فتقرر حينئذ على تقسيم المياه الى نصفين الواحد يعود الى مندلي والآخر يعود الى جماعة سومر • ولا يدفع سكان مندلي للنصف المعترف به لهم اى شىء لجماعة سومر ، وسيعلق الكهريز (*) الذى بناه سكان مندلي ، واذا رغب جماعة سومر باستعماله فعليها ان تتفق مع سكان مندلي على ذلك « (١٥) » •

يبدو من نص محاضر جلسات تحديد الحدود بصورة واضحة ، ان لمنطقة مندلي الحق في نصف مياه نهر كنجير ، ولكن السلطات الايرانية سمحت للمزارعين في منطقة سومر الايرانية التوسع في الزراعة على حساب حصة مياه مندلي ، مدعية نقص المياه الناتجة عن شح الامطار وانقطاعها ، كما انشأت سد على وادى النهر فقطعت المياه عن قضاء مندلي لتحويلها الى وادى النفطشاه داخل اراضيها ، وبهذا فن بساتين مندلي ، والاراضى الزراعية التي كانت تعتمد اعتمادا كبيرا على مياه النهر قد اصابها الضرر ، لان ما يصل من مياه هذا النهر الى المنطقة خلال فصل الصيف اقل من ١٠٪ •

ان تجهيز مندلي والجيزاني باكملها تعتمد على هذا النهر حيث تتوزع مياهه الى اربعة جداول بعد خروجه من مضيق كوماسنك وهى جداول فلشت (جنبي) وو مزدوج ونهر السوق الذى يمون مدينة مندلي نفسها بالمياه ، ونهر باغ (الجيزاني) الذى يمون مدينة الجيزاني ، وان نهر الموالح الذى يتصل بنهر كنجير على بعد ٢ كيلومتر شمال الجيزاني ، يجلب كمية قليلة من المياه الى نهر كنجير لصغر مساحة حوض النهر •

(*) الكهريز • نفق سرى داخل الارض لتوصيل المياه الى مسافات بعيدة عن المنبع •

(١٥) الحكومة العراقية - مجموعة محاضر جلسات قومسيون تحديد الحدود التركية الفارسية لسنة ١٩١٣ - ١٩١٤ بغداد ص ٥٨ - ٥٩ •

وتتجـة لقلـة المياـه الداخـلة الى العـراق من نـهر كـنكـير اصـاب المنـطقـة
ما يلي (١٦) :

- ١ - هـلاك حـوالي ٧٠٪ من اشـجار الفـاكهـة المـختلـفة في المنـطقـة .
- ٢ - نـقصـان عـدد الاشـجار الثـمـرة بحـوالي ٣٠٪ .
- ٣ - الـانـقـطـاع نهـائـيـا عـن زراـعة الخـضـرواـت الصـيفـية .
- ٤ - هـجـرة عـدد كـبـير من سـكان المنـطقـة لنـقصـان مـوارـد المـعيـشـة .

وتوضـح الـاحـصـائـية السـكـانـية بان سـكان مـنـدلي قـد تـناـقصـ من ٥٣٠٠٠٠٠
نـسـمـة سنـة ١٩٤٧ الى ٣٩٠٠٠٠٠ نـسـمـة سنـة ١٩٥٧ ثم الى ٣٠٠٠٠٠٠ نـسـمـة سنـة
١٩٦٥ ويـعـود سـبـب ذـلك الى هـجـرة الـايـدي العـامـلة الـتي كـانـت تـعـتمـد عـلى
الزراـعة الى المنـاطـق الزراـعيـة الـاخـرى خـارج القـضـاء ، وذـلك لمـخـالـفـة اـيران
التـعامل المتـبع في السـابق ، ومـخـالـفـتها كـذـلك الـاصـول الدـوليـة في اعـتـبار نـظـم المياـه
الـتي تـجـرى في اكـثر من دـولـة واحـدة نـظـما دـوليـة لا يـحق لدـولـة ان تـصـرف
فيـها بـما يـؤـثر عـلى الدـول الـاخـرى المـشـركـة بـها والمـستـفـيدة مـنـها .

وتتـجـة للـتـوسـع الـاـيرـانـي في اسـتـغـلال مياـه النـهر ، انـعـدام الزراـعة
الصـيفـية اـطـلـاقـا في الـاراضـي العـراقـية لـعـدم تـوفـر المياـه ، واقتـصـارها عـلى الزراـعة
الشـتـويـة المـعـتمـدة عـلى مياـه الـامـطار القـليلـة ، وكـذـلك عـلى الكـميـة المتـبـقيـة
من المياـه في نـهر كـنكـير والزائـدة عـن حـاجـة الزراـعة الـاـيرـانـية في بـعض
السـين . ويـتم الـاسـتـفـادـة مـنـها بـوضـع سـداد وقيـة في الجـنـاب العـراقـي لكـي
تـعـمر المياـه المـرتـفـعة اـمام هـذه السـداد الـاراضـي المـجاورة للنـهر . ولـعـدم كـفايـة
هـذه المـوارـد المائـية فان المسـاحـات الزراـعيـة مـحـدودـة جـدا ، عـلى الرـغم من اـهمـية
اراضـي المنـطقـة المـروحيـة ، وخصـوبـة اراضـيها ، وانـخـفـاض مـستـواها عـن مـستـوى
المياـه الجـاريـة مـما سـهل اروائـها عـندما كـانـت المياـه مـتـوفـرة في السـابق .

واقـتـصـرت الزراـعة الشـتـويـة عـلى القـمح والشـعـير فقـط ، واغـلب المسـاحـات

(١٦) الحـكـومـة العـراقـية - وزاـرة الخـارجـية - حـقائـق عـن الـحدود العـراقـية -
الـاـيرـانـية ص ٦ - بـغـداد سنـة ١٩٦٠ .

المزروعة تعتمد على الامطار القليلة والمتذبذبة في المنطقة ، وقد بلغ معدل المساحات السنوية المزروعة بالقمح للفترة من ١٩٥٩ - ١٩٦٤ حوالي ٦٥٤٠٠٠ دونم ، وبلغ معدل الانتاج السنوى لهذه الفترة حوالي ٥٢٠٤ طن • اما بالنسبة للشعير ، فقد بلغ معدل المساحة السنوية المزروعة لنفس الفترة المحصورة بين سنتي ١٩٥٩ - ١٩٦٤ حوالي ٤٦٢٢٦ دونم ، وبلغ معدل الانتاج السنوى حوالي ٥٦٥٤ طن • اما بالنسبة للمحاصيل الشتوية الاخرى والمحاصيل الصيفية فانها معدومة نهائيا في المنطقة • وقد بلغ معدل انتاج الدونم الواحد من القمح حوالي ٧٠ كيلو غرام وللشعير حوالي ١٢٢ كيلو غرام للفترة السابقة ، وتعود زيادة كمية الشعير الى قدرته على تحمل العطش والملوحة اكثر من محصول القمح ، وبصورة عامة فان معدل انتاج الدونم قليل سواء بالنسبة للقمح او الشعير في المنطقة^(١٧) •

اما بالنسبة للبساتين فقد تقلصت المساحات من ٦١٨٥ عند انتهاء التسوية في القضاء الى ما يقرب النصف في الوقت الحاضر ، واقتصرت على اشجار النخيل ، التي اصبح اغلبها اشجارا غير مثمرة لشحة المياه بدرجة كبيرة مما اضطر دائرة الري في المنطقة الى تقسيم كل بستان من هذه البساتين الى قسمين ، تعطى سقية واحدة كل ٤٥ يوما لكل قسم من اقسام البستان ، مما اصاب البستان الواحد سقية واحدة كل ٩٠ يوما •

ومن مقارنة الوضع السابق للمنطقة قبل انقطاع المياه مع الوقت الحاضر نلاحظ ما يلي :

١ - ان مساحة الاراضى الزراعية قبل انقطاع المياه كانت تبلغ حوالي ٨٣٠٠٠٠ دونم ضمن مركز قضاء مندلي وحوالي ٤٥٥٥٠ دونم ضمن ناحية قزانية التابعة الى قضاء مندلي ، اما في الوقت الحاضر فان المساحات الزراعية الاروائية قليلة جدا ، واغلب الاراضى الزراعية تزرع زراعة

(١٧) الحكومة العراقية وزارة الزراعة - مديرية الري العامة - قسم الاقتصاد الزراعى - النشرة الزراعية العامة للسنوات ١٩٥٩ و ١٩٦٠ و ١٩٦١ و ١٩٦٢ و ١٩٦٣ و ١٩٦٤ مطبوعة بالرونيو •

شتوية معتمدة على الامطار ، وفضلة مياه نهر كئكير عند فيضانه ، مع العلم ان تصريف النهر فى موسم الصيف يتراوح بين ٣٥ - ٧ م^٣/ث يستغل جميعه فى الوقت الحاضر ضمن الجانب الايرانى .

٢ - بالنسبة للبساتين ، فقد كانت مساحة البساتين الحمضية ٢٠٦٧ دونم ، وهى ما تعادل ١٠٪ من مساحة البساتين الحمضية فى لواء ديالى ، اما عدد الاشجار الحمضية فقد كانت ١٣١٠٠٦٨ شجرة فى قضاء مندلي ، انتاجها السنوى ١٢٠٢٥٢٠٠٠ ثمرة برتقال و ٢٠٤٠٠٠٠ ر٨٨٠ ثمرة لالنكى (يوسف افندى) و ٢٦٠٠٥٠٠ ثمرة نارنج و ٢٠٠٦٧٠ ثمرة طرنج و ٨٢٠٦٩٠ كيلو نومى حلو و ٤١٣٤٠ كيلو نومى حامض اضافة الى انتاج الفواكه الاخرى كالرمان والمشمس والخوخ .

اما فى الوقت الحاضر ، فقد قلت مساحة البساتين الحمضية بنسبة ٨٦٥٪ مما كانت عليه فاصبحت لا تتجاوز ٢٦٠ مشارة وهى مساحة البساتين التى تعتمد على العيون والآبار فى المنطقة ، كما قلت مساحة البساتين العامة بنسبة ٧٥٪ من مساحتها السابقة ، وقل انتاج التمور الى اقل من ٢٨٪ فاصبح لا يتجاوز ٢٠٠٠ طن ، نتيجة انخفاض معدل انتاج الدونم الواحد . ومعدل انتاج الشجرة الواحدة بدرجة كبيرة ، فاصبح انتاج النخلة ١٥ كيلو غرام بعد ان كان حوالى ٥٠ كيلو غرام كما لم يبق الا العمر من نفس المحافظة . وقل انتاج الاشجار الاخرى من الفواكه الى حوالى النصف ٥٠ - ٦٠ ثمرة فى حين ان الانتاج يصل الى ١٥٠ ثمرة فى بعقوبة وصيدا من نفس اللواء . وقل انتاج الاشجار الاخرى من الفواكه الى حوالى النصف للشجرة الواحدة^(١٨) .

٣ - ان عدم توفر المياه الكافية حرم المنطقة من امكانية التوسع الزراعى رغم

(١٨) خالص حسنى الاشعب - مشكلة مياه مندلى - دراسة لاثارها الاقتصادية وتطورها السياسى - مجلة الجمعية الجغرافية العراقية - المجلد الخامس حزيران ١٩٦٩ ص ٢٦٠-٢٦٥ .

توفر ٢٨٨ر٢٠٠ دونم من الاراضى الزراعية الصالحة للاستغلال نى
مركز قضاء مندلى و ٩٧٧ر١٩٧ دونم فى ناحية قزانية • من بينها
٦٠٠ر١٣٠ دونم يمكن سقايتها من كلال ككبير و اى نطف
وترساق (١٩) •

ولحل ازمة المياه فى قضاء مندلى ، اقترحت الحكومة العراقية تأليف
لجنة مشتركة من مزارعى البلدين ، برئاسة قومسييرى الحدود لمنطقة
سومار ومندلى ، تتولى الاشراف على توزيع المياه مناصفة بين العراق
وايران ، والذهاب باستمرار الى المنطقة لملاحظة ذلك ، ولكن الحكومة
الايرانية لم توافق على هذا الاقتراح ، ووعدت باعطاء مندلى حصتها من
المياه لحين قيام لجنة تثبيت الحدود بمعالجة المشكلة ، ولكن المياه لا زالت
مقطوعة حتى الوقت الحاضر ، متذرعين بقله المياه فى النهر •

ووجهت الحكومة العراقية باقتراح عملى وعادل الى الحكومة الايرانية ،
وذلك بتعيين كارخ من قبل الحكومتين ، وتشديد نواظم لضبط المياه
وتقسيمها بالتبادل فى سومار •

وقد ارتأت السلطات الحكومية حل المشكلة داخليا ، ريثما يتم حل
المشاكل المزمنة بالطرق الدبلوماسية ، فارسلت الخبراء الجيولوجيين لدراسة
المياه الجوفية ، وامكانية الاستفادة منها ، وفى سنة ١٩٣٣ ارسلت د • دبليو آ
مكفادن ، وفى سنة ١٩٤٧ ارسلت الدكتور س ستانفيلد واقترحوا انشاء
سد جوفى فى عرض نهر ككبير عند اختراقه مضيق كوماسنك عند جبل
شمبار ، او حفر عدد من الآبار فى قاع مجرى النهر ، ثم انشاء نفق ترشيح
عند القاع وتجهيز نهر الجيزانى بالمياه بواسطة سد جوفى او خطا من الآبار
فى نهاية ملتقى نهر ككبير - الموالح ، وتحويل تجهيزات الجيزانى المائية
الى مندلى •

(١٩) نفس المصدر ص ٢٦٧ •

وقد قامت مديرية الري بتنظيم وتوحيد الجداول المتفرعة من نهر كنجير واكساء قاعه وجوانبه بالكونكريت لتقليل الرشح ، وحفرت الآبار فى قاع النهر ونصبت عليها المضخات ، لكى تحول مياهها بواسطة نفق الى الجداول التى تروى بساتين مندلى ، وانشأت كذلك ٣ شلالات فى صدور انهر مندلى الرئيسية لغرض توزيع المياه بين الجداول ، حسب استحقاق كل جدول ، نسبة الى الاراضى والبساتين التى يقوم باسقيائها ، وقامت بتوسيع جدول فلشت الرئيسية واكساء قعره بالكونكريت لمسافة ٤٠٠ كيلو متر لتقليل الضائعات ، وانشأت قناة خرسانية لتوصيل مياه الآبار فى مندلى الى الجداول الرئيسية (٢٠) .

ان مصدر المياه الجوفية فى منطقة مندلى هو نهر كنجير ، لذا فان كمية المياه المستحصلة من الآبار التى قامت بحفرها مديرية الري العامة او وزارة البلديات لا تكفى لزراعة المنطقة ، او حتى للمحافظة على الاراضى التى كانت مزروعة سابقا .

وقد تبين بعد تشغيل المضخات المنصوبة على هذه الآبار بان مستوى المياه قد انخفض بين ٧ - ٨ لتر/ث ، بينما كان المؤمل الحصول على معدل قدره ١٥ - ٢٠ لتر/ث من كل بئر وذلك بسبب قرب مواقع الآبار من بعضها وسرعة هبوط مناسب المياه الجوفية عند استمرار تشغيل المضخات انخفاضاً كبيراً بالنسبة لجميع الآبار ، وقد فشل قسم من الآبار عند الحفر ، اما بسبب زيادة نسبة الملوحة فى مياهها او لعدم العثور على المياه ، او نضوبها بعد فترة وجيزة من استعمال البئر ، وان قسماً من الآبار قد حفرت بمستوى اوطأ من مستوى الاراضى ، وهذا يتطلب رفع المياه لتوصيلها الى البساتين والاراضى الزراعية .

يبدو مما مر أن هذا الحل لا يعتبر كافياً لانقاذ المنطقة وانما وضع

(٢٠) الحكومة العراقية - مديرية الري العامة - تقرير الخمس سنوات
١٩٤٩ - ١٩٥٤ - بغداد سنة ١٩٥٤ ص ١٥١-١٥٢ .

كحل سريع ومؤقت ، وقدم بعده عدد من الاقتراحات لتزويد المنطقة بالمياه من نهر ديالى • وجاء فى تقرير شركة الهندسة البريطانية ، بان انشاء سد على نهر كنجير للاستفادة من مياهه غير عملى لعدم وجود موقع ملائم لهذا السد بسبب وقوع جبال شمبار كليا داخل الحدود الايرانية ، وان الحدود العراقية تعتبر آخر نقطة من هذه الجبال •

ومن الاقتراحات الاخرى لتوصيل المياه الى المنطقة من نهر ديالى تقرير المهندس فاهي سفيان الذى يتلخص فى النقاط الاربعة التالية (٢١) :

١ - اىصال المياه من نهر ديالى مقدم سد ديالى

ويتطلب هذا الاقتراح حفر قناة من شمال سد ديالى ، تسير مع سفوح جبل حميرين بين جدول الروز ووادى آبى نبط ، حتى غرب مدينة مندلى بـ ١٥ كيلو متر ، ثم ترفع المياه الى ارتفاع ٩٠ متر لغرض ارواء المنطقة ، ويتميز هذا المشروع بان تنفيذه يتم بسرعة لقللة الوديان والتلال التى تعترض سيره بالنسبة الى الحلول الاخرى ، كما يعتبر مشروعا مستقلا فيما اذا رغبت الحكومة تزويد المنطقة بالمياه من جهة اخرى ، لانه سيعتبر قناة مستقلة لارواء المنطقة الواقعة بين جدول الروز ووادى آبى نبط بطريقة السيح ، والعب فى هذا المشروع الارتفاع العالى الذى يتطلبه رفع المياه مما يؤدى الى زيادة تكاليف الحصول على المياه •

٢ - اىصال المياه من نهر ديالى قرب قدمه من جلولاء

ويتم هذا المشروع بحفر قناة مقدم جلولاء تسير بجوار سهل السعدية ، وتخرق الحافة الشرقية لجبل حميرين حتى وادى آبى نبط ، ثم ترفع المياه الى علو ٤٠ متر ، ويتميز هذا المشروع بان ارتفاع الرفع اقل من المشروع الاول ، ولكن الطريق الذى تسلكه القناة اكثر وعورة من المشروع الاول •

(٢١) فاهي سفيان - تقرير عن مياه مندلى وما بعدها - بغداد ١٩٦٤ ، غير مطبوع •

٣ - إيصال المياه من نهر ديالى بواسطة رشح المياه عند مدينة جلولاء

الى جدول عال

وقد اقترح رفع المياه من مؤخر جلولاء الى ارتفاع ٥٣ متر ، ليصب في قناة تسير فوق مرتفعات داروشكة ، ويتميز هذا المشروع بأنه أقصر من الطريق الثابتي بحوالى ١٠ كيلو مترات ولكنه اكثر وعورة ويحتوى على ٦ انفاق وعبارات اضافية وجسور وقناطر مما يزيد التكاليف .

٤ - إيصال المياه من نهر ديالى عن طريق خانقين

ويقترح هذا المشروع اعادة فتح قناة بلاجو ، وتوسيعها وحمايتها من السيول والوديان الكثيرة التي تعترض هذه القناة ، عند سقوط الامطار فتؤدى الى تخريبها عند انحطار مياه الامطار اليها حتى تعبر نهر الوند امام مدينة خانقين ، ثم توصل هذه القناة بجدول لمسافة ١٠ كيلومترات ، ثم يحفر نفق عبر الوديان الصعبة لمسافة ٢٣ كيلو متر ، وحتى وادى آبى نطف حيث يمكن استعماله لغاية الكيلو متر ٥٥ ، ثم تحول المياه الى جدول فرعى يوصلها الى الكيلو متر ٨٣ لغرض توصيل المياه الى منطقة مندلى ، وارواء بسايتها ، ويحقق هذا الاقتراح الاخير غرضين فى آن واحد احياء منطقة مندلى ، وتوصيل المياه الى نهر الوند ، وبهذا نستطيع ان نعتبره انفع الحلول السابقة .

واقترحت الشركة الاستشارية ماكدونالد فى تقاريرها المقدمة^(٢٢)

(22) Sir M. Macdonald and Partners — Mandali, Badra and Jassan Projects :

1. Part I Summary Report November 1962.
2. Part II Engineering Report 1962.
3. Part III Soil and Agriculture Report 1962.

٤ - مذكرة حول تجهيز المياه لمنطقة مندلى الغربية ذات الشكل المروحي - تقرير تمهيدى متعلق بمشروع رى مندلى .

ثلاثة طرق لتزويد المنطقة بالمياه واحيائها ، ويشمل المشروع المقترح احياء مساحة من الارض تبلغ ٥٦٠٠ كيلومتر مربع*، تقع في الجهة الشرقية من قضائي مندلى وبدرة ، وتمتد من جبال حميرين شمالا الى حافة هور الشويكة جنوبا ، ومن الحدود الايرانية شرقا الى حدود مشروعى ديالى والنهروان غربا ، وتحتوى المنطقة على اراضى زراعية جيدة موزعة فى مناطق عديدة ، وترتبتها جيدة ، ويتوقف زراعتها على بعض الانهر الصغيرة التى تدخل العراق من الاراضى الايرانية ، ونظرا لان الاقتصاد على تجهيز البساتين فقط فى فصل الصيف غير اقتصادى بالنسبة الى تكاليف هذه المشروعات ، لذا فقد اقترحت الشركة ادخال قسم من الاراضى الزراعية فى المشروع لتقليل كلفة الدونم الواحد .

وهذه الطرق المقترحة هى : (شكل ٥)

١ - المسلك ذو المنسوب العالى

يأخذ هذا المسلك من نهر ديالى ، بواسطة قناة بلاجو شمال مدينة خاقين بحوالى ٣٢ كيلو متر ، حيث يصبح منسوب نهر ديالى ٢٢١ م ، ويمكن اىصال المياه الى بساتين مندلى بمنسوب ١٤٧ م ، لاجل اروائها سيحاء. ويمر هذا المسلك باراضى جبلية ووديان ابتداء من مصدره على نهر ديالى حتى الكيلو متر ٤٥ ، وبهذا يجب عمل كثيرا من المنشآت من شلالات وجسور وغيرها ، ويجب كذلك عمل نفق بطول ٢٥ كيلو متر خلال جبل حميرين ، وعند نهاية النفق يرسل ١ م^٣/ث بواسطة الانابيب الحديدية الى بساتين مندلى ، والباقى من التصريف يدخل الى نهر آبى نبط ، ثم ينشأ سد على هذا النهر لتوزيع المياه وارواء مساحة من الاراضى تبلغ ٦٥٩٢٠ دونم من الاراضى الزراعية و ٣٥٠٠ دونم من البساتين فى المرحلة الاولى ، ويمكن اضافة ٣١٥٠٠ دونم فى المرحلة الثانية ، من الاراضى الزراعية ،

* ما يساوي ٢٢٤٠٠٠ دونم

يحيث تصبح ٩٧٤٢٠ ، وقدرت الكلفة ٩ ملايين دينار ، وكلفة ارواء الدونم الواحد ١٢٨ دينار •

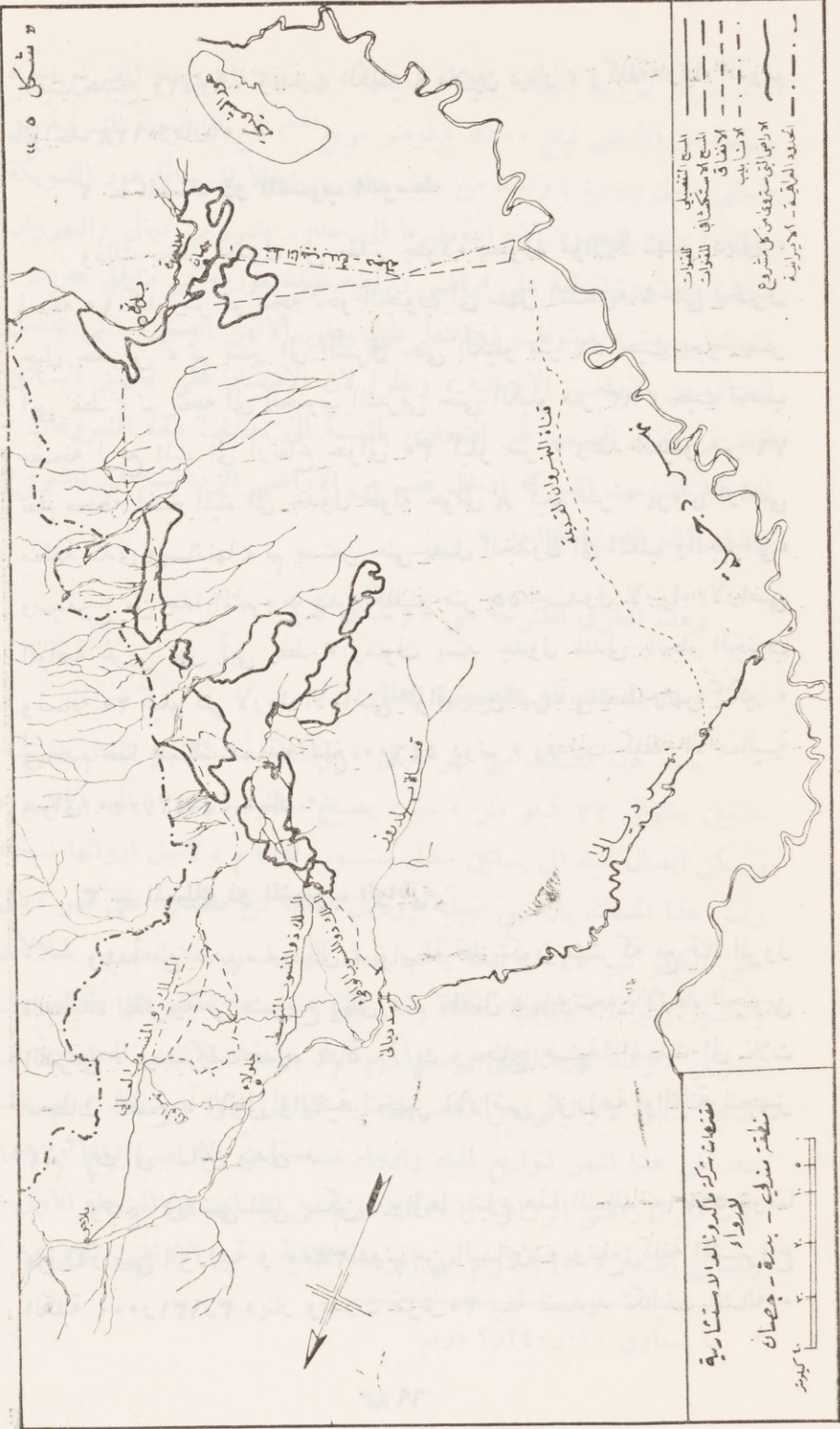
٢ - المسلك ذو المنسوب المتوسط

وذلك بحفر جدول من مقدم جلولاء بصورة موازية لنهر ديالى ، لمسافة ١٠ كيلو متر ثم يتجه نحو الجنوب الى سهل السعدية ، حتى يخترق جبل حمرين ، ثم يسير الى الشرق حتى الكيلو متر ٥٦ حيث يعبر نهر آبي نفظ ، ثم يتجه الى الجنوب الشرقي حتى الكيلو متر ٦٣ ، حيث تنصب مضخة لرفع المياه الى ارتفاع حوالى ٣٠ كيلو متر ، وعند الكيلو متر ٧٦ تقام محطة لضخ المياه الى جدول طوله حوالى ٨ كيلو متر ، يروى اراضى منطقة مندلى وبساتينها ، ثم يستمر حتى يصل الجدول الى القب والجيزاني ، وسيتفرع من هذا المشروع عند الكيلو متر ٥٥ جدول لارواء الاراضى الواقعة غربى نهر آبي نفظ ، وسوف يمتد جدول مندلى بانجاه الجنوب ولمسافة ٢٠ كيلو متر لارواء الاراضى الواقعة بين نهر آبي نفظ ونهر كنكير • ويخدم هذا المسلك مساحة تبلغ ٥٤٦٠٠ دونم ، وقدرت كلفته الاجمالية حوالى ٤٦٤٢٠٠٠٠ دينار •

٣ - المسلك ذو المنسوب الواطى

ويبدأ من مقدم سد ديالى ، بواسطة قناة تكون مشتركة مع قناة الروز الجديدة المقترحة فى مشروع ديالى ، ثم تنفصل عنها وتتجه بالاتجاه الجنوبى الشرقى ، وبتصريف قدره ٥٩ م^٣/ث ويحتاج هذا المسلك الى ثلاث محطات للضخ ، الاولى والثانية لتجهيز الاراضى الزراعية والثالثة لتجهيز ١ م^٣/ث الى بساتين مندلى •

وتبلغ الاراضى التى يمكن ارواؤها باتباع هذا المسلك ٥٦٧٦٠ دونما من الاراضى الزراعية و ٣٥٠٠ دونم من البساتين • وتبلغ كلفة المشروع الكلية ٣١٣١٠٠٠٠ دينار وقدرت فترة ٢٠ سنة لتسديد تكاليف انشائه •



المسح التضاريفي للفرات
 المسح الاستكشافي للفرات
 الأضراس
 أودية المياه
 الأراضي التي يتوقف عن كل مشروع
 الحدود العراقية - الإيرانية

سفحات شركة نيكو والمواد الاستشرافية
 لادواو
 منطقة منطوق - بديرة - ويسان
 كيلومتر

شكل ٥

- ويفضل المسلك ذو المنسوب الواطيء للأسباب التالية :
- ١ - ان الكلفة المبدئية والنهائية له أقل من كلفة المسلك ذو المنسوب العالى ، حيث يبلغ الفرق حوالى ٦ ملايين دينار بالنسبة لمساحة الاراضى البالغة ٣١٥٠٠ دونم ، والتي ستروى فى المرحلة الثانية بواسطة المسلك العالى ، ولا يمكن اروائها بواسطة المسلك الواطيء .
 - ٢ - مدة العمل فى المسلك الواطيء تبلغ سنتين ، بينما تصل الى اربع سنوات فى المسلك العالى .
 - ٣ - الدخل الناتج يدر ربحا قدره ٥٪ من كلفة المشروع فى المسلك الواطيء بينما يدر ١٩ر٠٪ فى المسلك العالى وفى المرحلة النهائية .
 - ٤ - قصر القناة فى المسلك الواطيء حيث يبلغ طولها ٧١ كيلو متر مقابل ٨٩ كيلو متر فى المسلك المتوسط و١١٦ كيلومتر فى المسلك العالى .
 - ٥ - تبلغ كلفة الدونم الواحد فى المسلك ذى المنسوب الواطيء ٥٨ دينارا ، بينما يرتفع فى المسلك ذى المنسوب المتوسط الى ٨٥ دينار للدونم الواحد ، وفى المسلك ذو المنسوب العالى ١٦٧ دينار للدونم الواحد فى المرحلة الاولى و ١٢٧ دينار للدونم فى المرحلة الثانية .

ان منطقة مندلى وبساتينها معرضة للتلف لان اروائها فى الوقت الحاضر يتوقف على كمية المياه الجارية فى نهر كنكير ، الذى تلاعبت فيه السلطات الايرانية ، وان عدم توفر هذه الكمية من المياه واستمرار الحالة على ما هى عليه الان ، فان منطقة مندلى معرضة للاضمحلال بسبب هجرة سكانها وعدم زراعة اراضيها وموت بساتينها .

ورغم ان السلطات العراقية اضطرت الى المباشرة فى تموز سنة ١٩٦٨ بالمسلك ذو المنسوب الواطيء لتوصيل المياه الى مندلى لاعادة الثقة فى نفوس سكان المنطقة ، فان ذلك سيكلف مبالغ لا طائل لها لو ان ايران التزمت بانفاقية تقسيم المياه .

وقد قدر ما تحتاجه مندلى من المياه لغرض اسقاء البساتين بالنسبة الى

المساحات الواجب سقيها حوالي ١٨٤٠٦ غالون/ث لسقى حوالي ٢١٧٠ دونماً من اراضي البساتين وحوالي ١٠٠ دونم من المساحات المخصصة لزراعة الخضراوات : وقد اعتبر المقنن المائي المستعمل هو ١ م^٣/ث لاجل اسقاء حوالي ٤٠٠٠ دونم من المساحات المزروعة بالبساتين والخضراوات ، وقد اضيف اليه حوالي ٢٥٪ ما يفقد بالتبخر والامتصاص (٢٣) .

ورغم ان هذه المساحات تعتبر ضئيلة بالنسبة للمنطقة فان كمية المياه لا تتوفر لارواءها في الوقت الحاضر . وقد قدر النقص السنوي من قبل شركة ماكدونالد سنة ١٩٥٦ - ١٩٥٧ حوالي ٨٥٣ مليون م^٣ منها ٢٣٣ مليون م^٣ نقص بالنسبة للمساحات المخصصة للبساتين والبالغة ٣٤٠٠ دونم و ٨٣ مليون م^٣ نقص بالنسبة للاراضي المخصصة لزراعة المحاصيل واطاضي البور البالغة مساحتها حوالي ٦١٨٠٠ دونم .

لذا فان قيام لجنة مشتركة وحكم متفق عليه من قبل الدولتين لحل الخلافات استنادا الى البروتوكول الموقع عليه ، والمعترف به من قبل الحكومة العراقية والحكومة الايرانية هو الحل الوحيد للتوقيع على اتفاقية جديدة تحل المشكلة بصورة واضحة وقطعية ، وان توصيل المياه الى المنطقة من نهر ديالى يجب ان لا يضيع حق العراق من مياه نهر كركير ، ومياه الانهر الاخرى التي تلاعبت فيها ايران ، لان ذلك انتقاص من سيادة العراق من قبل ايران ، وانما يجب ان نسعى لاهياء المنطقة باسرع وقت بتوصيل المياه اليها من نهر ديالى ومن نهر دجلة للانهار التي قطعت مياهها ثم السعي للحصول على الحصص المقررة من هذه الانهر بالكامل .

(٢٣) الدكتور عباس احسان البغدادى - تقرير عن مياه مندلي سنة ١٩٥٩ - مديرية الري العامة - بغداد - غير مطبوع .

ج - في محافظة واسط (الكوت)

نهر كنجان چم وکلال بدره

ينبع من منطقة بشتكوه الايرانية ، ويكون قسما من الحدود العراقية - الايرانية حيث تسير الحدود من الدعامية ٣١ الواقعة على ضفته اليسرى وسط مجرى الماء لکلال بدره لمسافة ٤ اميال حتى نقطة التقاء فرعى كاوى وكنجان چم ، حيث يتكون کلال بدره داخل العراق ، ثم تسير الحدود وبعد ذلك وسط مجرى الماء لرافد كنجان چم لمسافة ٨٥ ميل حتى دعامية الحدود رقم ٣٢ الواقعة على الجانب الايمن لاجل المجارى الصغيرة التى تصب في رافد كنجان چم عند ضفته اليمنى « شكل ٤ » •

ويروى کلال بدره الاراضى المحيطة بمدينة زرباطية ، بواسطة قنوات تتفرع من ضفته اليمنى ، كما تروى الاراضى الايرانية من قنوات تتفرع من ضفته اليسرى • وان مرور الحدود العراقية الايرانية وسط مجرى الماء يعطي البلدين حق الاستفادة من مياهه بصورة عادلة ، دون التوسع من قبل احد الطرفين بما يلحق الضرر بالطرف الآخر •

تقع بدره وبساتينها ضمن المنحنى الذى يدور فيه هذا الکلال • اما جصان فتقع على نهر جصان الذى يقع صدره فى بزايں الکلال ، وتقع زرباطية على نهر زرباطية المتفرع من کلال كنجان چم مباشرة • ويتفرع من هذا الکلال عدد من القنوات كلها تسقى بساتين بدره وأراضيا ما عدا جصان •

وقد وضع الخبير الجيولوجي (مكفادن) سنة ١٩٣٥ تقريرا اوضح فيه بان الاسباب فى قلة المياه المناسبة الى زرباطية ناتجة عن قيام الحكومة الايرانية بانشاء سد عبر کلال كنجان چم قرب منبعه • ومما زاد نى شحة المياه ان السلطات الايرانية احدثت مجريين جديدين فى صدر الکلال داخل الاراضى الايرانية ، مما سبب سحب معظم المياه • ومياه الکلال تختلف باختلاف المواسم من حيث كمياتها فهى غزيرة عند سقوط الامطار فى فصل

الشتاء ، وتزيد عن الحاجة مما يؤدي الى ان تتجه معظم المياه نحو هور الشويكة المصب الطبيعي لنهر الكلال • ثم تصبح في فصل الصيف شحيحة جدا لا تكفي لسقي بعض المزارع ، اضافة الى ملوحتها بحيث لا تصلح حتى للشرب •

ولهذا السبب أوكل توزيع المياه في المنطقة في مواسم شححتها الى السلطات الادارية المحلية التي ألفت لجنة من ملاكي المنطقة يشرفون على عملية التوزيع وحسب ما يجرى بينهم من اتفاق وظهرت مشكلة اخرى اضافة الى شحة المياه الصيفية هي قيام ملاكو الصدور بحجز المياه لديهم مما جعل الملاكون الذين تقع اراضيهم عند اقسام النهر السفلى لا يحصلون على المياه المطلوبة وخاصة في جصان مما ادى الى المباشرة سنة ١٩٥٣ بإنشاء ١٨ نائما على صدور الفروع الرئيسية من الكلال لكي تأخذ استحقاقها من المياه بالنسبة للاراضي الزراعية الواقعة عليها من بساين وغيرها في فصلي الصيف والشتاء •

وتتم الاستفادة من المياه من قبل سكان منطقة بدره ووزرباطية العراقية وسكان منطقة مهران الايرانية ، ويجرى تقسيم المياه عند منطقة التقسيم الحالية التي تسمى سدجزمان والتي تقع وسط نهر كنجان جم الحالي المشترك ، وذلك حسب التعامل الجارى في المنطقة منذ القدم وهو ثلاثة اخماس للجانب العراقي وخمسين للجانب الايراني •

ولم تظهر اية منازعة حول المياه بين العراق وايران حتى سنة ١٩٣٠ ، حينما حصل اختلاف بين العشائر الايرانية والعراقية ، وتيسر حله بين صغار المسؤولين في المنطقة • وفي سنة ١٩٣١ رغب الحاكم العسكري في منطقة منصور آباد الايرانية في توطين العشائر الايرانية الرحلة وتوسيع نطاق الزراعة في الجانب الايراني ، وذلك بحفر قناة جديدة ، وبناء سد على عرض النهر لتحويل جميع المياه الى ايران • وقد اقترحت الحكومة العراقية تأليف لجنة لحل مشكلة المياه في وادي كنجان جم ، ولكن الحكومة الايرانية لم توافق على ذلك ، مدعية بان الفقرة التي وردت في اتفاقية تحديد الحدود

هي استفادة سكان زرباطية من مياه وادي كنجان چم، بعد تمتع السكان في الجانب الايراني بالمياه، ثم يترك ما زاد عن حاجتهم الى سكان زرباطية • وقد ردت الحكومة العراقية بانه لا يوجد في مقررات لجنة الحدود اية قاعدة تتعلق بمياه زرباطية • واستمرت المشاكل بعد ذلك في السنوات ١٩٣٢ و ١٩٣٣ و ١٩٣٤ حتى وصل الامر الى قلة مياه الشرب في زرباطية (٢٤) •

ان حق اهالي زرباطية منصوص عليه في محضر الجلسة ٢٦ من جلسات قوميون تحديد الحدود لسنتين ١٩١٣ و ١٩١٤، الذي اعتبر منتصف النهر خط الحدود بين العراق وايران خلال المسافة التي يجرى فيها مع هذا الخط، وبذلك يكون لكلا الطرفين حق في مياهه، دون ان يضع قاعدة ثابتة لتوزيع المياه الواقعة على طرفي النهر، واجاز لهم حفر القنوات التي يحتاجونها لرى اراضيهم دون ان يتطرق الى اقامة السدود، واستمرت زرباطية تعتمد على الرى من مياه كنجان چم بواسطة نهري جزمان وسرخ وفق التعامل القديم (٢٥) •

ان كلال بدره يخترق منطقة زرباطية - بدره - جصان ضمن قضاء بدره في لواء الكوت، ويشمل ناحيتي زرباطية وجصان، وان اغلب اراضى قضاء بدره سهلية ومنبسطة •

وقد بلغت كمية المياه الواردة في النهر بتاريخ ٢-٧-٩٦٢ حوالي ٢٥م^٣/ث وهو اقل بكثير من حصص النهر بالنسبة لتصرفه في ايران، وقد ادى ذلك الى ما يلي (٢٦) :

١ - تقلص مساحة البستين من ٣٤٤٥ دونم عند انتهاء التسوية للقضاء بدره الى ٢٢٨٤ دونم تقتصر على اشجار النخيل فقط •

(٢٤) شاکر صابر الضابط - العلاقات الدولية ومعاهدات الحدود بين

العراق وايران - بغداد سنة ١٩٦٦ ص ١٣٥-١٤١ •

(٢٥) الحكومة العراقية - وزارة الخارجية - حقائق عن الحدود العراقية -

الايرانية - بغداد ١٩٦٠ ص ٦ •

(٢٦) رشاد قزانجى - تقرير الحدود العراقية الايرانية ومياه الانهر

المشتركة الحدودية بغداد سنة ١٩٦٩ ص ١٨ •

٢ - تقلص المساحات الزراعية من ٢٥٠٠٠٠٠٠ دونم في السابق الى ٤٧٧١٦
دونما في الوقت الحاضر *

٣ - اقتصار الزراعة على المحاصيل الشتوية *

٤ - انخفاض عدد سكان بكرة ونواحيها وقراها من ٦٠٠٠٠٠ نسمة الى
حوالي ١٨١٥٩ نسمة في سنة ١٩٦٧ *

ان توزيع مياه كلال بكرة داخل العراق يتم بواسطة (١٨) قناة صغيرة ،
يقع على كل جهة من الكلال ٩ قنوات ، ومن هذه القنوات الكبيرة نهر
مرزباد البالغ طوله حوالي ٢٤ كيلومتر لارواء قرية مرزباد * ونهر جصان
البالغ طوله ٢٠ كيلومتر من رأس مركز الناحية والمأخذ الكبير على الضفة
اليسرى هو نهر عرفات ، وهو قناة انشأت حديثا ، وبعد حوالي ٥ كيلومترات
يبدأ المأخذ الثاني وهو نهر قفاز *

ويوضح الجدول التالي مساحة البساتين التي تعتمد على كل قناة من
هذه القنوات (٢٧) *

الضفة اليسرى

القناة	مساحة البساتين (دونم)
عرفات	٥٦٤
حاج حسن	٩١
جبر اغا	٧٩
عبدالامام	١٠٥
قفاز	٣٤٦
بكداش	١١٧
داستي	٥٤
بودرات	١٢٧
المجموع	١٤٨٤

(27) Sir M. Macdonald and Partners Mandali-Badra and Jassan Project.
Part II pp. 19-20.

الضفة اليمنى	
٢١	رضا حاج علوة
١٤	مرزاباد
١٤٠	خيروي
٢٥٦	ناهير
٣٤٦	جصان
-	عبارة
٤	شفاف
١٩	موسيلر
٨٠٠	المجموع

لقد أصبحت كمية المياه المتأتية من كلال بدرة كافية لسقي بساتين بدرة فقط في موسم الصيف ، ولكنها لا تكفي لسقي بساتين جصان ومرزاباد ، المحتمل ان لا تكون كافية لسقي حتى بساتين بدرة في المستقبل ، فيما لو ازدادت ايران في سحب كمية اكبر من المياه ، لذا فقد اقترحت شركة ماك دونالد تجهيز $\frac{1}{3}$ م^٣/ث فقط الى بدرة ، وهذا يشكل ٨٠٪ من احتياجاتها في موسم الصيف لاسقاء البساتين وللاستعمالات المنزلية .

ان تجهيز هذه الكمية من نهر ديالى سواء بواسطة المنسوب العالى من بلاجو او المنسوب الواطيء من سد ديالى وذلك بتمديد الانابيب التى توصل المياه الى مندلى غير عملى وغير اقتصادى ، حيث تبلغ تكاليف تجهيز المياه لكل دونم ١٦٠٠ دينار ويحتاج المشروع الى اكثر من ١١٦ سنة لتسديد نفقات التكاليف ، على اساس ان ارباح تغطية تكاليف المشروع ، حسبت على الاستعمال الكلي لجميع المياه المجهزة في فصل الصيف ، وبصورة جيدة في فصل الشتاء ، والتي تكفى لزراعة نصف الاراضى الزراعية في

فصل الشتاء و $\frac{1}{3}$ الاراضي الزراعية في فصل الصيف • ويبلغ طول الطريق من بلاجو الى بدرة حوالى ١٩٨ كيلو متر منها ٤ كيلو مترات تستخدم فيها الانابيب • وطول الطريق من سد ديالى ١٥٠ كم ، منها ١٢ كيلو متر تستخدم فيها الانابيب ، لذا فان المصدر الوحيد لتزويد المنطقة بالمياه يتم عن طريق نهر دجلة ، وذلك باانشاء محطة ضخ على نهر دجلة عند قصبه الدبونى لرفع المياه بمقدار ٥ أمتار ، ثم انشاء قناة بطول ٤٥ كيلو متر • وانشاء محطة ثانية للضخ وحوالى ١٧ كيلو متر من الانابيب لتوصيل المياه الى مزارع وبساتين جصان ومرزباد وانشاء محطة ضخ ثالثة ، ومد ١٩ كيلو متر من الانابيب لتجهيز بدرة بـ $\frac{1}{3}$ م^٣ ث من المياه واقترحت الشركة ثلاثة اقتراحات لتجهيز هذه المياه : (شكل ٥)

- ١ - تجهيز المنطقة بـ $\frac{1}{3}$ م^٣ فقط لارواء البساتين ، وهذا يكلف ١٤٠٠ دينار للدونم الواحد بكلفة تخمينية قدرت بـ ٣٧٢ مليون دينار •
- ٢ - تجهيز المنطقة بالمياه الكافية ، لارواء البساتين و $\frac{1}{3}$ الاراضى الزراعية القابلة للزراعة ، والواقعة فى منطقة جصان ومرزباد ، وتبلغ التكاليف ١٤٧٥ دينار لكل دونم ، وبكلفة تخمينية ٤٦٢ مليون دينار •
- ٣ - تجهيز كل الاراضى القابلة للزراعة فى منطقة جصان ومرزباد وبالغلة ٨٨٩٠٠ دونم وارضى بساتين بدرة بكلفة ٩٧٤ دينار للمشاركة الواحدة ، وقدرت الكلفة الاجمالية ٨٦٦ مليون دونم •

ان تجهيز المياه يجب ان يتم عن طريق نهر دجلة ، لانها تكلف أقل مما تكلفه فيما لو جهزت بتمديد الانابيب الحديدية التى توصل المياه الى بساتين مندلى ، على ان تجهز بساتين بدرة بـ $\frac{1}{3}$ م^٣ ، وتجهز المياه الكافية لارواء $\frac{1}{3}$ الاراضى الزراعية القابلة للارواء فى منطقة جصان ومرزباد •

ومما يشجع على هذا المشروع انشاء مشروع السوادة سنة ١٩٦٢ ، لارواء الاراضى السحيحة فى المنطقة المجاورة لطريق الكوت - جصان ،

وحفر جدول رئيسي بسعة ٤ م^٣/ث مما اوصل مياه نهر دجلة الى هذه الاراضي التي تبعد ٣ كيلو متر عن جصان .
ان توصيل المياه بعد تلاعب السلطات الايرانية في المنطقة المجاورة أصبح ضروريا ، خصوصا اذا علمنا بان مساحة الاراضي الزراعية التي تعتمد في اروائها على مياه كلال بدره هي كما يلي :-

- ١ - مساحة البساتين في بدره وجصان وزرباطية تقدر بحوالي ٣٥٠٠ دونم
 - ٢ - مساحة الاراضي الزراعية في القضاء تقدر بحوالي ١٠٣٦٢٢ دونم
- وان توصيل المياه لاهياء هذه الاراضي يكلف العراق مبالغ جسيمة ، مما يعطى مثلا آخر للاضرار التي لحقت العراق من جراء تلاعب السلطات الايرانية بمياه هذه الانهر الحدودية المشتركة .

د - في محافظة ميسان (العمارة)

وتشمل الأنهر التي تتصرف مياهها الى شط العرب وهي :

١ - نهر الطيب

٢ - نهر دويريج

٣ - شط الاعمى

٤ - نهر كرخة

١ - نهر الطيب

ينبع من جبال زاكروس الايرانية ، وتغذيه مياه العيون والامطار .
ويسير خط الحدود العراقية - الايرانية وسط مجرى الماء باتجاه دعامة
الحدود رقم ٢٤ الواقعة على ضفته اليمنى بمسافة ٩١ متر . وتبلغ المسافة
التي يشكلها هذا النهر حوالى ٢ كيلو متر . ثم يدخل الاراضى العراقية
في المنطقة المسماة (جسمة ليلة) والتي تبعد شمال مخفر الطيب العراقى
بحوالى ٤ كيلو مترات ثم يجرى فى اراضى الجزيرة الواقعة شرق مدينة
العمارة ، ويصب مياهه في هور الحويزة ، وتبلغ منطقة تغذيته حوالى ٥٠٠٠
كيلو متر مربع ، واكبر تصريف محتمل حدوثه فى موسم الفيضان
١٠٠٠ م^٣/ث .

ان مساحة الاراضى الزراعية التى تروى من مياه هذا النهر تقدر
بـ ١٦٠٠٠٠ دونم قابلة للزيادة والنقصان حسب الامكانية الاروائية للنهر
فى المواسم المختلفة ، وتسقى هذه المساحات بواسطة المضخات المنصوبة على
النهر المذكور فى الوقت الحاضر ، وتقدر قوتها الحصانية بـ ٣٧٥ حصانا .
ولا توجد بساتين فى المنطقة ، كما توجد مشاكل بين السكان فى المنطقة
العراقية حول تقسيم الحصاة المائية من هذا النهر ، وان اراضى التوسع
الزراعى متوفرة فى المنطقة وصالحة للزراعة ، ويتوقف ذلك على وفرة
المياه فى النهر .

ولم تتوفر دراسة تفصيلية لاهياء المنطقة ، سوى التقرير الاولى الذى قدمه الاستشارى جيكون الله ويردى ، الذى اشتغل فى تحريات تحسين وبنزل اراضى محافظة ميسان (العمارة) . واقتراح امكانية انشاء سد على نهر الطيب داخل الاراضى العراقية قرب محطة الكوير بتصريف قدره ٢٠ م^٣/ث ، على اعتبار ان مدة الاستفادة من الخزان هى ٥ شهور للمزروعات الشتوية . قدرت كلفة هذا المشروع حوالى مليون دينار .

٢ - نهر دويريج

ينبع من جبال زاكروس الايرانية ، ويدخل الاراضى العراقية من نقطة الحدود الواقعة قرب مخفر شرطة الفكّة العراقى ، وبعد ان يجرى مسافة داخل الاراضى العراقية ، يقع مخفر شرطة الدويريج ويسمى نهر (خرخيرة) .

وتتحد الى المجارى المائية من سفوح جبال فوكى الواقعة ضمن حدود العراق ، ولا يشكل خطا للحدود عدا نقطة دخوله الاراضى العراقية . وتبلغ منطقة تغذيته حوالى ٥٥٠٠ كم^٢ ، وسجل تصريف النهر بتاريخ ١٩٦٧-٣ م حوالى ١٨ م^٣/ث داخل العراق واكبر تصريف محتمل حدوثه فى موسم الفيضان ١٠٠٠ م^٣/ث ، وبهذا فانه نهر غزير الجريان وقت الفيضان .

ويسقى هذا النهر مساحات زراعية واسعة تقدر بـ ٣٣٠٠٠٠ دونم ، تسقى بواسطة المضخات المنصوبة عليه ، والتي يقدر عددها فى الوقت الحاضر بـ ١٦ مضخة قوتها الحصانية ٧٨٥ حصانا ولا توجد بساتين فى المنطقة تعتمد على هذا النهر .

ان ذنائب هذا النهر او ذنائب نهر الطيب تصبان فى هور السناف ، الواقع ضمن ناحية المشرح . وترتفع المياه فى نهري الطيب ودويريج شتاء

بغزارة لدرجة يتسبب من جراء ذلك خطراً على خصوبة الاراضى الصالحة
للزراعة والمحصورة بين طريق الفكّة - المشرح - العمارة وطريق العمارة

- الطيب *

وفى سنة ١٩٦٥ - ١٩٦٦ قامت الحكومة الايرانية بدراسة مشروع
رى على نهر دويريج لاسقاء اراضى جديدة فى ايران ، اضافة الى ما يقوم
به المزارعون الايرانيون فى الوقت الحاضر بعمل سدّاد مؤقتة على النهر
فى موسم الصيف لتحويل المياه الى اراضى المشروع ، مما ادى الى نقص
المياه ، ونتيجة لذلك تقلصت مساحة الاراضى الى ٤٩٠٠٠٠ دونم بعد ان
كانت حوالى ٧٠٠٠٠٠ دونم عندما لم تكن هناك مشاكل حول الحصّة المائيّة
بين سكان منطقتى الحدود العراقية - الايرانية قبل التوسع فى الزراعة فى
ايران على حساب حصّة العراق من مياه النهر *

وتوجد فى الاراضى الواقعة بين نهري الطيب ودويريج عدد من
العيون مياهها عذبة ، وتقع قريبة من الحدود العراقية - الايرانية ،
وبمساحات تتراوح بين ٢ - ١٢ كيلو متر مربع وهى حشمة اليد وأم هيلة ،
وحليب سيح وأبو غريب والهبالة والرعيّفة والبجيلة * وتقع جميعها
داخل الحدود العراقية *

واضافة الى المساحة الاروائية التى قدرت بحوالى ٤٩٠٠٠٠ دونم
المعتمدة على مياه نهري الطيب ودويريج والتى تروى بواسطة المضخات
فان حوالى ١٥٠٠٠٠ دونم اخرى تزرع زراعة ديمية *
أما السكان فى المنطقة فانهم يعتمدون على مياه العيون فى الوقت
الحاضر ، او تنقل اليهم المياه بواسطة السيارات ، وذلك لان مياه النهريين
مالحة ولا تصلح للشرب *

٣ - شط الاعمى

ان هذا النهر قد اندرس منذ مدة ، بسبب استفادة السلطات الايرانية
من جميع مياهه ، ويتفرع من نهر دويريج فى الاراضى العراقية عند نقطة

الحدود المشتركة ، وان امتداده في الاراضى العراقية يبلغ ٣٨ كيلو متر ، وينتهى في هور الشيب • ويصبح بين منبعه ومصبه خط الحدود بين العراق وايران ، حيث تسير الحدود معه من الدعامة رقم ١٥ الواقعة في منطقة أم شير في ذئاب النهر حتى الدعامة رقم ٢٢ قرب تفرعه من نهر دويريج • ولا يستفاد منه في الوقت الحاضر للاغراض الزراعية ، عدا حفر بعض الآبار في باطنه من قبل سكان منطقة الحدود العراقية • ورغم ذلك فان السلطات الايرانية تمنع هؤلاء العراقيين الاستفادة من هذه الآبار • ومن المشاكل الاخرى القائمة على هذا النهر هي تفرعه من الضفة اليسرى لنهر دويريج بين مخفرى الفكّة العراقي والفكّة الايراني • مما ادى الى ادعاء السلطات الايرانية بأن صدور هذا النهر عند تفرعه من نهر دويريج قرب مخفر الفكّة العراقي يقع ضمن اراضيها ، وليس ضمن اراضى العراق ، بالنظر لوجود مجرى نهر قديم قريب منه في الاراضى العراقية يتصل بنهر دويريج ، وقد اعتبرته السلطات الايرانية صدرا لنهر الاعمى الاصلى ، خلافا لما ثبت على خريطة الحدود رقم ٢ • ونتيجة لذلك فان السلطات الايرانية تعارض تنصيب المضخات الزراعية في الموقع المحصور بين مجرى صدر نهر الاعمى الاصلى ومجرى النهر القديم رغم وقوع هذه المنطقة في الاراضى العراقية غرب دعامة الحدود رقم ٢٢ المثبتة على نفس خارطة الحدود السابقة والتي وضح فيها الدعامات في هذه المنطقة بين أم شير ودويريج والتي تحوى ٨ دعامات بين الدعامة رقم ١٥ الى الدعامة رقم ٢٢ (*) •

٣ - نهر كرخة

ينبع من الجبال الايرانية الغربية ، ويصب في موسم الفيضان في هور

(*) خريطة الحدود العثمانية - الفارسية « باللغة الفرنسية » رقم ٢ ذات مقياس الرسم ١ : ٧٣٠٥٠

الحويزة ، وتبلغ مساحة حوضه حوالى ٥٢ر٥٠٠ كيلو متر مربع تقع بكاملها فى ايران ، ويعبر خط الحدود فقط ، وقيس تصريفه عند الفيضان وبلغ ١٤٣٠ م^٣/ث ، ويحتمل ان يصل اكبر تصريف له ٢٥٠٠ م^٣/ث .
ويعتبر هذا النهر الرافد الثانى بعد الكارون من روافد شط العرب ، وتمتد منطقة تغذيته فى السهول المرتفعة فى كرمنشاھ الايرانية . ويبلغ المعدل السنوى ٦ر٣ مليار م^٣ عند محطة الحميدية اضافة الى ٤ر٠ مليار م^٣ تتحول اليه من نهر الكارون خلال الأشهر الاربعة ، التى تستغل فيها المياه للزراعة فى فصل الصيف بواسطة عدة قنوات حديثة سعتها حوالى ٦٦ م^٣/ث وقد صممت قنوات أخرى لكي تحفر بين النهرين سعتها ١٠٠ م^٣/ث ، ويتوقع ان تصل كمية المياه المستعملة فى الجانب الايرانى ٣ر١٥ مليار م^٣ ، والكمية التى يتوقع وصولها الى هور الشويكة حوالى ٤ر١٢ مليار م^٣ كما يوضحه الجدول التالى (٢٨) .

المحطة	معدل التصريف م ^٣ /ث	المعدل السنوى (مليار م ^٣)
المياه الجارية عند الحميدية	٢٠١	٦ر٣
المياه الجارية من نهر الكارون	١٢	٠ر٤
المياه التى تستخدم فى ايران المياه الممكن رجوعها بعد الاستخدام فى ايران	- ١٠٠	- ٣ر١٥
	١٨	٠ر٥٧
المياه التى يتوقع وصولها الى هور الشويكة	١٣١	٤ر١٢

وقد قامت ايران انشاء سد قاطع على هذا النهر فى منطقة سن العباس شمال مدينة الحميدية بـ ٦ كيلو متر ، ويبلغ طول السد ١٥٠ متر ، يحتوى على ٦ فتحات مجهزة بابواب حديدية وذلك لاجل رفع مناسيب المياه لرى

(28) Nippon Koel Co. Study Report on the Shatt al Arab Project pp. 37-38.

الاراضى الواقعة على جانبي النهر ، بواسطة جداول منظمة فتحت في المقدمة على مسافة ١٠٠ - ١٢٠ كيلو متر ، اربعة كبيرة منها وهى (الدهورى والهرمونى وخصبان والشاولى) يتراوح عرضها ما بين ٢٠ - ٣٠ م ، وثلاثة جداول صغيرة هى (علي الزامل والصرفه وحاجى عباس) يتراوح عرضها من ٦ - ٨ امتار وهذه الجداول أهلية حفرت قبل انشاء السد وكانت المياه لا تدخلها الا فى موسم الفيضان عند ارتفاع مناسب المياه ، ولكن بعد انشاء السد اصبحت هذه الجداول تتمون باستمرار ، ثم حفرت ايران جدولين آخرين تأخذ المياه من مقدم السد مباشرة ، احدهما يصب فى نهر الكرخة القديم ، ويبلغ طوله ١٥ كيلو متر ويسقى اراضى واسعة تقدر بـ ٥٠٠٠ دونم ، والاخر مقابل له فى الجهة اليمنى من نهر الكرخة ، وقام الرعايا الايرانيين اضافة الى ذلك بنصب ٩ مضخات قوة كل منها ٦٠ حصانا على نهر السابله الذى يتفرع من بزايز نهر الكرخة لاسقاء اراضيهم الواقعة فى مؤخرة السد ، وتشغل فى الموسم الشتوى فقط ، اما فى فصل الصيف فلا تستعمل بسبب جفاف المياه فى الجداول . وقامت السلطات الايرانية بنصب ٤ مضخات أخرى قوة كل منها ١٥٠ حصان فى الجهة اليسرى من نهر الكرخة ، مقابل مدينة الحميدية جنوب السد .

أما فروع الانهر التى تصب فى هور الجوزية والمتفرعة من نهر الكرخة فهى نعمة ونيسان والسابله والكسيرة والخرابة وعمود السيدية ، وجميعها تجف مياهها فى الصيف ، وتزود هور الجوزية بالمياه شتاء فقط عدا جدول عمود السيدية الذى يغذى هور الجوزية فى الشتاء والصيف ، ويبلغ عرضه حوالى ٥٠ متر ، ويتراوح عمقه بين ٢ - ٤ متر .

وقدرت اضرار العراق من هذا السد حوالى ٧٥٪ من المياه فى الموسم الصيفى ، فانعكس اثر ذلك على مستوى معيشة الفلاحين العراقيين فى المنطقة والذين يعتمدون على زراعة الشلب (الرز) فى موسم الصيف ، حيث ان المياه قد نقصت فى الوقت الحاضر واصبحت حوالى ٢٥٪ عما كانت

عليه قبل انشاء السد • كما قلت المياه في الموسم الشتوى كذلك ، مما سيؤدى الى تقلص المساحات المزروعة بالمحاصيل الشتوية ، وستقل المياه المنصرفة الى هور الحويزة الذى يغذى شط العرب بالمياه العذبة فى معظم شهور السنة • اضافة الى مياه انهر دجلة والفرات والكارون •

ويتم تصريف مياه انهر الكرخة والطيب ودويريج من الجهة الجنوبية لهور الحويزة ، بواسطة نهر السويب ، الذى يصب جنوب القرنة بحوالى ٦٥ كيلو متر ، لكي تنحدر مياه الانهر مع مياه نهر دجلة الى شط العرب •

هـ - في محافظة البصرة

نهر الكارون(*)

ينبع من جبال بختياري في ايران وبعد مروره في مناطق جبلية يصل الى سهول عربستان (خوزستان) ، قرب مدينة شوستر الواقعة على بعد ٥٥ كيلو متر شمال مدينة الاهواز ، ثم يتفرع الى فرعين هما الفرع الشرقي ويسمى آبي كريكار والفرع الغربي ويسمى آبي شطيط ، ويلتقي الفرعان عند باندی كسر شمال الاهواز بـ ١٨ كيلو متر * وبعد مروره بمدينة الاهواز ، تبدأ الشلالات حتى مدينة بندر ناصيري الواقعة جنوب الاهواز بحوالي ٢ كيلو متر * ثم يجري النهر نحو الجنوب الغربي لمسافة ١٨٠ كيلو متر حتى يصل مدينة المحمرة ، ويصب في شط العرب ، ويبلغ معدل التصريف السنوي له حوالي ٢٠ مليون م^٣ (٢٩) .

ويمتاز نهر الكارون بانه سريع الجريان نظرا لقصره ، وشدة انحدار مجراه ، وكثرة مياهه حيث يبلغ تصريفه اكثر من معدل تصريف نهر الفرات (٣٠) .

وتقدر مساحة حوضه حوالي ٦٣٢٠٠ كيلو متر تقع كليه في ايران ، ويتغذى بواسطة عدد من المجاري ، وبعد ترکه منطقة التلال يصب في رافد دز شمال مدينة الاهوار بحوالي ٤٠ كيلو متر ، ويعتبر هذا الرافد من الروافد الرئيسية لنهر الكارون ، ويساهم بحوالي ٣٧٪ من تصريف نهر الكارون . ويحول حولى ٣٥٪ من مياه رافد دز الى حوض نهر الكرخة

(*) اطلق عليه العرب اسم دجيل الاهواز . فكلمة دجيل تصغير نهر دجلة والاهواز لانه يمر بمدينة الاهواز وذلك تميزا له عن نهر دجلة .
كي لسترنك - بلدان الخلافة الشرقية .
ترجمة بشير فرنسيس وكوركييس عواد ، مطبعة الرابطة بغداد ١٩٥٤
الفصل السادس ٢٦٧-٢٨٢ .

(٢٩) رشاد قزانجي - تقرير الحدود العراقية - الايرانية ومياه الانهر المشتركة الحدودية ، بغداد ١٩٦٩ ص ٢٢-٢٣ .
(٣٠) الدكتور جاسم محمد الخلف - محاضرات في جغرافية العراق الطبيعية والاقتصادية والبشرية ، القاهرة ١٩٦١ ص ١٨٤ .

خلال فصل الصيف لارواء الاراضى الزراعية فى ايران ، وقد اقيم على
هذ الرفاد سدان ، بلغت سعة السد الاول حوالى ٣٣٥ مليار م^٣ ، اضافة
الى سبعة سدود اخرى على مجرى نهر الكارون الرئيسى . وبهذا بلغت
سعة الخزن فى هذه السدود التسعة اكثر من ١٨٩ مليار م^٣ . لذا فان نهر
الكارون يعتبر من الانهار الكبيرة فى ايران ، وقدر معدل تصريفه السنوى
عند مدينة الاهوار ٢٤٧ مليار م^٣ (٧٨٢ م^٣/ث) (٣١) .

ويعتبر نهر الكارون اكبر روافد شط العرب ، ويصب فيه مقابل السبية
تقريبا شمال الخليج العربى بحوالى ٩٠ كيلو متر ٠٠٠ واكبر كمية من
المياه تصل الى شط العرب هى من نهر الكارون حيث يزوده بكمية تبلغ
حوالى ٢٧ مليار منها ٢٠ مليار عند فم شط العرب ، و ٧ مليار عند فم الفرع
الثانى لنهر الكارون ، وهذه الكمية تمثل ٣٠٪ من مجموع جريانه السنوى ،
بينما تقدر الكمية التى تصل الى شط العرب من نهري دجلة والفرات حوالى
٥ مليارات فقط ، رغم ان كمية المياه الجارية فى النهرين تبلغ حوالى
٧٣ مليار (٣٢) .

ان انشاء الخزانات على نهر الكارون ستؤثر كثيرا على كمية المياه فى
شط العرب ، فقد قدرت المساحات التى يروىها سد داربوس الكبير لوحد
المقام على نهر كسر احد روافد نهر الكارون ٣٠٤٠٠٠٠٠ دونم ، والمساحات
التي ستروى نتيجة انشاء سد شاه عباس الكبير على نهر زانيدة رود احد
منابع نهر الكارون حوالى ٤٨٠٠٠٠٠٠ دونم من الاراضى الزراعية ، اضافة
الى الاراضى الاخرى الواسعة التى ستروى من السدود الاخرى الباقية ،
ويتم كل ذلك على حساب كمية المياه التى ستصل الى شط العرب .
ويجد القارىء جدولا يوضح المعلومات المتعلقة بالانهار التى اثيرت
حول المشاكل .

(31) Nippon Koei Co. Study Report on the Shatt al Arab Project pp.
19—20.

(32) Dr. Jassim Al Khalaf-Iraq, 21 St international Geographical Congress
India 1968 p. 405.

المشاكل القائمة	موارد النهر	التصريف الصيفي للنهر في العراق	العادة المتبعة في تقسيم وتوزيع مياه الانهر المشتركة	عدد سكان المنطقة	مساحة الاراضي الزراعية التي تزرع حاليا	مساحة الاراضي العراقية التي كانت تزرع قبل قطع المياه	النهر المشترك
يقوم الزراع الايرانيون ، بفتح سواقي اضافية ، ويأخذون بذلك مياه اضافية من حصة العراق عند الحاجة اليها	٤ كيلومترات	٥/٣م	منصفة المياه حسب التعامل القديم (٣) سواقي مياه لكل من رعايا الدولتين	١٠٠٠ نسمة	٢٠٠ دونم	٢٥٠ (منطقة جبلية) دونم	١- نهر بناوة سوتا رافد قزلبية محافظة السليمانية
يقوم الرعايا الايرانيون بالبناء سدود مؤقتة في النهر اثناء نوبة المياه المخصصة للرعايا العراقيين ، واخذ معظم المياه المخصصة للزرايع العراقيين ، مما ادى الى هلاك الزراعية الصيفية تقريبا في المنطقة	٣٨ كيلومتر	كان لتصريف النهر ١٢٥/٣م واصبح الان ٥٥/٣م	يتم تقسيم المياه بالتساوي ٥ ايام لكل من رعايا الدولتين	٢٥٠٠ نسمة	زراعة صيفية قليلة	١٠٧٥ دونم	٢- نهر فره توه قضا، خاتين محافظة ديالى
بعد ان قامت ايران بتحويل مياه نهر الويد نحو الاراضي الايرانية تداركت الحكومة العراقية الامر بسرعة كبيرة ، وعوضت نقص المشروع بمشروع بلاجو من نهر ديالى ، للمحافظة على الزراعة والبساتين في المنطقة .		كان التصريف ٣/٦م واصبح في الوقت الحاضر ٣/٣م	حصة العراق ٩٠٪ من المياه التجارية في النهر	٣٨٨٠٠٠ نسمة	٤٩٨٠٠٠ دونم مسمية كما يلي : ٤٨٠٠٠٠ دونم اراضي زراعية ١٨٠٠٠٠ دونم بساتين	٦٠٠٠٠٠ دونم اراضي زراعية وبساتين في محافظة ديالى	٣- نهر الوند قضا، خاتين في محافظة ديالى

النهر المشترك	مساحة الأراضي المزروعة التي كانت تزرع قبل قطع المياه	مساحة الأراضي الزراعية التي تزرع حاليا	عدد سكان المنطقة	تقسيم وتوزيع مياه الانهر المشتركة	التعمير في المصفي للنهر في العراق	مرور النهر بالحدود المشتركة	المسائل القائمة
٤- نهر كركوك في قضاء مندلي في محافظة ديالى	١٣٤٧٣٥ دونم مقسمة كما يلي : ١٢٨٥٥٠ دونم اراضي زراعية ٦١٨٥ دونم بساتين و٤٥٥٠ دونم بساتين نخيل	حوالي ٥٠٠٠٠٠ دونم مقسمة كما يلي : ٤٥٥٥٠ دونم زراعة شتوية ٤٥٥٠ دونم بساتين نخيل	بلغ عدد السكان ٣٩٠٠٠ سنة ١٩٥٧ و٣٠٠٠ سنة ١٩٦٥	مناصفة مياه النهر بموجب محضر الجلسة ٢٨ من محاضر جلسات قومنسون تحدد النسبة	المياه مقطوعة في الوقت الحاضر ، وكانت في السابق تتراح ما بين ٧-٤ م/٣	يقطع خط الحدود فقط	قامت السلطات الايرانية بقطع المياه عن الاراضي العراقية وتحويلها نحو الاراضي الايرانية مما ادى الى هلاك حوالي ٨٦% من اشجار الحفصيات وقل انتاج السمور بنسبة ٧١% وانهدمت الزراعة الصيفية

٥- كلال بدرة وكرجان جم في محافظة واسط (الكويت)	٢٥٠٠٠٠ دونم اراضي زراعية ، وبساتين ، كما يلي : ٢٤٦٥٥٥ اراضي زراعية ٣٣٤٥ دونم بساتين محنونة	حوالي ٥٠٠٠٠٠ دونم مقسمة كما يلي : ٤٧١٦ دانم اراضي زراعية ٢٣٨٤ دونم بساتين مع زراعة صيفية	انخفض عدد السكان بموجب التقدير القديم ٣٠٠٠٠٠ نسمة من ٢ الى ٥ ١٨٦٥٩ نسمة سنة ١٩٦٧ الى ٣ الى ٥ نسمة ٧١%	بموجب التعمير	في السابق حوالي ١٩ كيلومتر	في السابق بين ٢ كيلومتر	بعض مياهه في حوض النهر في محافظة ميسان (العمارة)
٦- نهر الطيب محافظة ميسان (العمارة)	١٦٠٠٠٠ دونم	تختلف بين الستين حسب كمية المياه الواردة الى المنطقة	٥٠٠٠ نسمة				

النهر المشترك	مساحة الاراضي المروية التي كانت تزرع قبل قطع المياه	مساحة الاراضي الزراعية التي تزرع حاليا	عدد سكان المنطقة	تقسيم وتوزيع مياه النهر المشتركة	الانخفاض في التصريف الطبيعي للنهر في العراق	مرور النهر بالحدود المشتركة	المشاكل القائمة
٧- نهر دوتريج في محافظة ميسان (العمارة)	٧٠٠٠٠٠ دونم	٣٠٠٠٠٠ دونم	قل عدد السكان من ٧٠٠٠٠ نسمة الى ٤٠٠٠٠ نسمة	تقسيم وتوزيع مياه النهر المشتركة	تصريف النهر في السابق بين ٧-٦ م/٣م	يقطع الحدود	بسبب مياهه في هور الميسان في محافظة ميسان (العمارة) ، وقامت السلطات الايرانية بسدود السلطات الايرانية مشروعة ١٩٦٦/١٩٦٥ رى الادوية الاراضي الايرانية ، اذاعة الى السودان المؤقتة التي تقام حاليا لتحويل مياهه مما ادى الى حرمان العراقيين العراقيين من زراعة اراضيهم
٨ - شط الاعوي	ان السلطات الايرانية تستفيد من جميع مياه هذا النهر ، وقد منعت الرعايا العراقيين من الاستفادة حتى من الابار الجوفية لاجل شرب الحيوانات التي يمتلكها سكان المنطقة .	منع من ايران ويصب مياهه في موسم الفيضان في هور الخوزية في محافظة ميسان (العمارة) ، وعند ابتلاء الهور بالمياه تعود وتصب في نهر دجلة عن طريق نهر السويب ، وتستمر المياه في الجريان حتى الموسم الصيفي مما تساعد على تخفيف الملوحة في شط العرب ، كما يقوم الزراعيون العراقيون بزراعة الشلب (الرز) على ضفاف الهور ، كلما انخفض منسوب المياه . وتزيد الزراعة وتنقص كمية المياه الواردة في النهر في موسم الصيف .	انخفاض تصريفه من ٧٨ م ^٣ /ثانية الى ١٩٥٤ م ^٣ /ثانية سنة ١٩٥٦ ثم الى ٤-٣ م ^٣ /ث الوقت الحاضر	يقطع الحدود فقط	قادت السلطات الايرانية بانشاء سدود قاطعة على النهر في منطقة سن العباس شمال مدينة الحميدية ، وحولت ٧٥٪ من مياهه الى اراضيها ، مما ادى الى تدهور الزراعة ، والصيف ، والتاثير على مياه هور الخوزية التي يقطن نهر السويب ، ثم شط العرب بالمياه العذبة صيفا		

النهر المشترك	مساحة الاراضي العراقة التي كانت تزرع قبل قطع المياه	مساحة الاراضي الزراعية التي تزرع حاليا	عدد سكان المنطقة	العادة المتبعة في تقسيم وتوزيع مياه النهر المشتركة	التصريف الصيفي للنهر في العراق	مرور النهر بالحدود المشتركة	المشاكل القائمة
---------------	---	--	------------------	--	--------------------------------	-----------------------------	-----------------

١- شط العرب
ينبع من ايران ويصيب في شط العرب ، حيث يجهزه بالمياه العذبة في موسم الصيف وهو موسم شحة المياه في نهري دجلة والفرات ، مخففا بذلك ملوحة المياه فيه ، علما بان معدل التصريف السنوي لنهر الكارون هو ٣٠ مليار م^٣/ث من المياه . وقد قامت السلطات الايرانية بانشاء سدود على النهر لخيرن المياه واسقاء الاراضي الابترانية ، واداضي التوسع الزراعي مما اثر على تعريف النهر ، وخصوصا في فصل الصيف ، فانعكس ذلك على تقليل المياه العذبة الواردة الى شط العرب وزيادة الملوحة في مياهه ، مما اثر على نباتين النخيل المعهورة التي تروى من النصف المذكور .

الفصل الثالث

مشكلة شط العرب

يتكون شط العرب من التقاء نهري دجلة والفرات عند مدينة كرمة علي • ويبلغ طوله حوالي ١١٠ كم ، ويتراوح عرضه بين ١ كيلو متر عند مدينة البصرة الى حوالي ٢ كيلو متر عند المصب • لذا فان شط العرب في السابق اطول مما هو عليه الآن ، حيث كان يمتد من القرنة حتى الخليج العربي ، قبل ان يتحول مجرى نهر الفرات الى هور الحمار ثم الى جدول كرمة علي ، واصبح القسم الواقع بين القرنة وكرمة علي جزءا من نهر دجلة بعد ان كان جزءا من شط العرب • ويبلغ طول هذا الجزء كله الذي دخل مع نهر دجلة حوالي ٨٢ كيلومتر •

ويتأثر شط العرب باحوال المد والجزر السائدة في الخليج العربي الذي يحدث مرتين يوميا ، ويصل الفرق بين منسوب المد والجزر حوالي ١٧ م في الصيف ، وحوالي ٢٥ سم في الربيع • ويصب في الضفة اليسرى من شط العرب نهر الكارون ، الذي يجرى بكامله في الاراضي الايرانية ، ويصب في شط العرب بالقرب من مدينة خورمشهر (المحمرة) ويجلب رواسب كبيرة تؤثر على الملاحة فيه ، وذلك لظهورها بشكل جزر تسمى محليا بالسدود ، اهمها ما يقع في موضعين الاول قرب نهر الكارون ويسمى بسد المحمرة ، والثاني قرب مصب شط العرب ويسمى بسد الفاو • وادت هذه الترسبات الى عمليات حفر مستمرة لجعله صالحا للملاحة باستمرار • وقد قدرت الرواسب التي ازيلت خلال اربع سنوات بين ١٩٣٤ - ١٩٣٨ حوالي ٢٠٩ مليون طن • ويجرى شط العرب حتى جنوب مدينة البصرة بحوالي ٢١ كم داخل الاراضي العراقية • ثم يصبح بعد ذلك حتى مصبه في الخليج العربي ولمسافة ٨٠ كيلو متر حدا دوليا بين العراق وايران^(١) ، وقدرت شركة نيبون كويل حوض تغذيته ب ٨٠٨٠٠٠٠ كيلو متر مربع^(٢) ، ويخضع شط العرب للسيادة العراقية عدا ١٤ كيلومتر فقط ، وهي

(١) الدكتور جاسم محمد الخلف - محاضرات في جغرافية العراق الطبيعية والاقتصادية والبشرية - القاهرة ١٩٦١ ص ١٨٣-١٨٤ •

(2) Nippon Koel Co. Study Report on the Shatt al-Arab Project p. 20.

٧ كيلومترات امام ميناء المحمرة (خور مشهر) تنازلت عنها الدولة العثمانية لايران بموجب بروتوكول القسطنطينية لسنة ١٩١٣ و ٧ كيلومترات اخرى امام ميناء عبادان تنازلت عنها الحكومة العراقية عام ١٩٣٧ بموجب المعاهدة المعقودة بين البلدين فى هذه السنة .

وقد حدد بروتوكول الحدود لسنة ١٩١٣ - ١٩١٤ الحدود فى شط العرب مع الضفة اليسرى متبعة مستوى المياه المنخفضة تاركة المياه العميقة وجميع الجزر تحت السيادة العثمانية على ان يعود الى ايران ما يلي :-

١ - جزيرة محله والجزيرتان الواقعتان بين محله والضفة اليسرى من شط العرب (ساحل عبادان) .

٢ - الجزر الاربعة الواقعة بين شطيط ماوية والجزيرتان الواقعتان امام منكوحى والتابعتان لجزيرة عبادان .

٣ - جميع الجزر الصغيرة الموجودة الآن او التى تتكون فيما بعد عند هبوط النهر ، مما يتصل بجزيرة عبادان او بالاراضى الايرانية الى جنوب نهر نزيلة .

٤ - بقاء ميناء ومرسى المحمرة الحديثين الى شرق وغرب ملتقى نهر الكارون بشط العرب تحت السلطة الايرانية دون ان يكون له مساس بحق تركية فى استعمال هذا القسم منه ، ولا تتناول سلطة ايران اقسام النهر الواقعة خارج المرسى .

٥ - لا يجرى تغيير ما فى الحقوق والعادات الحالية ، فيما يتعلق بصيد الاسماك فى الضفة الايرانية من شط العرب ، وتشمل كلمة ضفة كذلك الاراضى التى تتصل بالساحل وقت هبوط مياه النهر .

٦ - لا تتناول السلطة العثمانية اقسام الساحل الايرانى التى قد تغطيها المياه مؤقتا عند ارتفاعها او من جراء عوامل عرضية اخرى ، ولا تمارس السلطة الايرانية على الاراضى التى تصبح مكشوفة بصورة وقتية ام عرضية ، عندما يكون مستوى هبوط الماء دون الحد الاعتيادى^(٣) .

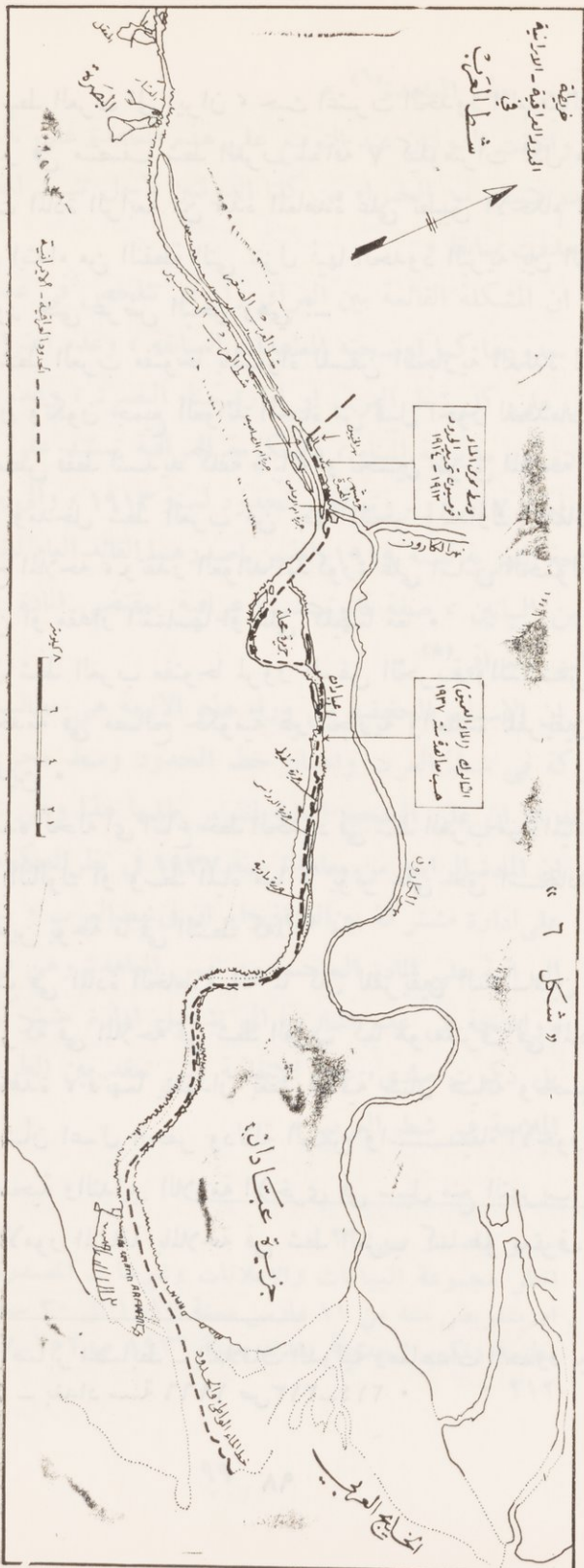
(٣) الحكومة العراقية - مجموعة محاضر جلسات قوميسیون تحديد الحدود التركية - الفارسية ١٩١٣-١٩١٤ - بغداد ص ٨-٩ .

ان الحدود العراقية - الايرانية قد حددت في شط العرب بموجب
الجلستين الثانية والثالثة لقومسيون تحديد الحدود ، وجاءت على الوجه
التالي :-

[تبدأ الحدود مع مستوى المياه المنخفضة لضفة شط العرب اليسرى
(ضفة عبادان) الى جزيرتين واقعتين امام منكوحى التي تحيط بها بشكل
يتركها الى ايران ، ثم تأتي مباشرة لتنظم الخط المستوي المذكور الذي تتبعه
اربع جزر واقعة بين ماوية وشييط ، وبعد ان تلتف حول هذه الجزر
بشكل يتركها في الاراضي الايرانية ، تسير ثانية مع خط مستوى المياه
المنخفضة ، وتتبعها الى جزيرة محلة التي تؤلف قسما من الاراضي الايرانية
مع الجزيرتين الواقعتين بينها وبين الضفة الايرانية ، وبعد ان تحيط بجزيرة
محلّه ، وتتبع دائما نفس المستوى ، حتى النقطة التي يبدأ عندها ميناء
ومرسى المحمرة وتعرف هذه النقطة باسم (تويدجات) التي تقع على مسافة
٤٦٥٠ قدما (١٤١٧ متر) من ابعد نقطة متقدمة مع ضفة نهر الكارون اليسرى
قرب ملتقاه مع شط العرب ، ثم تتحول الحدود من تويدجات بخط مستقيم
وسط مجرى مياه شط العرب ، الذي تتبعه بين الضفة الايرانية والجزيرة
التي تسمى في قسمها الشرقي ام الرصاص ، وفي قسمها الغربي ام
الخصاصيف حتى ملتقى نهر خيين بشط العرب عند مصب نهر نزيلة
حيث تصعد الحدود وسط مجرى نهر خيين] شكل رقم ٦ (٤) .

وفي سنة ١٩٣٧ اعترفت ايران بموجب معاهدة الحدود المعقودة
بينها وبين العراق ، بالبروتوكول المتعلق بتحديد الحدود التركية - الايرانية
الموقع عليه في الاستانة سنة ١٩١٣ ، وبمحاضر جلسات لجنة تحديد
الحدود لسنة ١٩١٤ . واعتبرت خط الحدود نفس الخط الذي تم تعيينه
وتخطيطه من قبل اللجنة المذكورة باستثناء التعديل الذي ورد في المادة
الثانية والذي تم بموجبه تنازل العراق ، وتحويل ملكية بعض المياه الاقليمية

(٤) نفس المصدر ص ٩ .



« شكل ٦ »

منطقة
المدية المقدونية - الدرارية
في
شمال الأردن

وسط عمرها ١٨١٨
التي تسمى في بعض النسخ
١٨١٢ - ١٨١٤

الملك زاهر (الأميني)
حسب ما ذكره سنة ١٨٢٧

جزيرة عبادان

البحيرة المقدونية

٠ ٢ ٤ ٦ ٨ كيلومتر

البحيرة المقدونية - الدرارية

للعراق في شط العرب الى ايران ، حيث اعتبرت الحدود امام مينائي المحمرة وعبادان تسير في منتصف شط العرب لمسافة ٧ كيلومترات لكل منهما • ونصت المادة الرابعة من هذه المعاهدة على تطبيق الاحكام التالية على شط العرب ابتداء من النقطة التي تنزل فيها الحدود البرية بين الدولتين الى النهر المذكور حتى عرض البحر وهي :-

أ - يبقى شط العرب مفتوحا بالمساواة للسفن التجارية العائدة لجميع البلدان وتكون جميع العوائد المجباة من قبيل اجور للخدمات المؤداة ، وتخصص فقط لتسديد كلفة صيانة او تحسين طريق الملاحة بصورة عادلة ومدخل شط العرب من جهة البحر ولتدارك النفقات المتكبدة لصالح الملاحة ، وتقدر العوائد المذكورة على اساس الحمولة الرسمية للسفن او مقدار انغماسها او على كليهما معا •

ب - يكون شط العرب مفتوحا لمرور السفن الحربية والسفن الاخرى المستخدمة في مصالح حكومية غير تجارية والعائدة للفريقين الساميين المتعاقدين •

ج - ان هذه الحلة اى اتباع خط الحدود في شط العرب مرة المياه المنخفضة وتارة الثلوك او وسط المياه مما لا يؤثر على حق استفادة الطرفين المتعاقدين بوجه ما في الشط كما^(٥) •

وجاءت في المادة الخامسة انه لما كان للفريقين الساميين المتعاقدين مصلحة مشتركة في الملاحة في شط العرب كما هو معترف في المادة الرابعة من هذه المعاهدة ، فانهما يتعهدان بعقد اتفاقية بشأن صيانة وتحسين طريق الملاحة ، وبشأن اعمال الحفر ودلالة السفن واستيفاء الاجور والعوائد والتدابير الصحية والتدابير اللازمة الاخرى في سبيل منع التهريب ، وكذلك بشأن كافة الامور المتعلقة بالملاحة في شط العرب كما هو معترف في المادة

(٥) شاكر صابر الضابط - العلاقات الدولية ومعاهدات الحدود بين العراق وايران - بغداد سنة ١٩٦٦ ص ٢١٣-٢١٤ •

الرابعة من هذه المعاهدة^(٦) •

واتفقت الدولتان عند التوقيع على هذه المعاهدة على تأليف لجنة خاصة من عدد متساو من الخبراء من كلتا الدولتين لاجل تثبيت المقاييس الجغرافية التي حددت سابقا •

ان المشكلة القائمة بين العراق وايران تتلخص في عدم اعتراف ايران بانتهاج حدودها كما اوضحته المعاهدات السابقة ، وعدم اعتراف ايران بسيادة العراق على كل شط العرب او ادارة ميناء البصرة ، وعدم تقييدها بالانظمة الصادرة من مديريةية الميناء ، فالحكومة العراقية تستند على معاهدة ارضروم الثانية لسنة ١٨٤٧ وبروتوكول الحدود لسنة ١٩١٣ ، والى بيانى ميناء البصرة والملاحه النهريه لسنة ١٩١٩ اللذين اصدرهما القائد العام للقوات البريطانية ، ولهذين البيانين ، صفة قانونية عراقية بمقتضى المادة ١١٤ من القانون الاساسى العراقي^(*) •

ان الاسباب الحقيقية من وراء هذه الازمة هي مطالبه ايران بادارة مشتركة فى شط العرب واعتبار خط الحدود وسط مجرى الماء العميق • وتستند ايران على الحجج التالية لتبرير طلبها هذا وهي :-

١ - ان المادة الرابعة من معاهدة سنة ١٩٣٧ فى نظر الحكومة الايرانية تنص على ادارة مشتركة بين العراق وايران فى شط العرب • بينما تؤكد الحكومة العراقية على المادة الخمسة من نفس المعاهدة وهي فى نظرها صريحة وواضحة فى عدم اشارتها الى تشكيل ادارة مشتركة لشط العرب ، بل ذكرت مبادئ عامة للاتفاقية التى تعقد بين الطرفين لتنظيم شؤون الملاحة فى شط العرب •

(٦) نفس المصدر ص ٢١٤ •

(*) انظر مجموعة البيانات والاعلانات وغيرها - المصدرة من القائد العام او بتفويض منه من ١١ مارس سنة ١٩١٧ الى ٣٠ سبتمبر سنة ١٩٢٠ مطبعة دنكور الحديثة بغداد سنة ١٩٣٦ ص ١٥٢-١٧٧ و ص ١٩٦-٢١٢ •

٢ - ان « ادعاء » العراق بملكية شط العرب كله وبسيادته عليه « ادعاء » لا تؤيده التقاليد ويناقض المبادئ والاسس الموضوعية في برشلونة سنة ١٩٢١ ، تحت اشراف عصبة الامم ، وملخص هذه الاسس هو انه عند وجود نهر بين بلدين فان الخط الذي يقطع قاعه في الوسط هو الخط الذي يجب ان يمثل الحدود بينهما لاجل تأمين حرية الملاحة فيه ، ولانه يمثل الحد الثابت ، عكس الضفة التي تمثل الحد غير الثابت ، نظرا لما يتطلبه النهر من المساواة وسلامة الملاحة ، فليس من المعقول ان تتمتع دولة واحدة بملكية ضفة طويلة من احد الانهار ، وتحرم في الوقت عينه من السيادة على ذلك النهر (٧) .

٣ - ان ادارة شط العرب تطبق على المراكب الحربية اسوة بالمراكب التجارية ، وان وضع المراكب الحربية العائدة لدولة لها علاقة بشواطئ احد الانهار تحت اشراف دولة اخرى نظيرها في نهر مشترك بالمنطقة يحط من كرامة تلك الدولة وسيادتها ، وان المراكب الايرانية تمثل للتعليمات والقواعد المنصوص عليها في القوانين الدولية في شط العرب وفي غيره ، في الوقت الذي لا يسعها امثال انظمة ميناء البصرة الموضوعية من قبل فريق واحد (٨) .

٤ - ان مياه شط العرب متأتية اغلبها من نهر الكارون الذي ينبع من ايران ، وبالتالي فان هذه المياه مياه ايرانية وبالتبعية يكون لايران حق في شط العرب .

٥ - ان لايران مينائين رئيسيين يقعان على شط العرب هما ميناء عبادان والمحمرة (خورمشهر) ويلعبان دورا مهما في صادرات وواردات ايران .

(٧) شاكر صابر ضابط - العلاقات الدولية ومعاهدات الحدود بين العراق

وايران ، نشر وطبع دار البصرى بغداد سنة ١٩٦٦ ص ١٦٦ .

(٨) نفس المصدر ص ١٩٧ .

٦ - ان معظم السفن التجارية التي تدخل شط العرب تتوجه لايران •
وتيجة للاسباب السابقة فان ايران تعمدت احدث المشاكل المستمرة
للعراق والتي يمكن حصر اهمها بما يلي :

١ - مطالبة ايران بتقديم الحسابات عن ايرادات مصلحة الموانى العراقية
اليها ، بينما تصر الحكومة العراقية على ان ذلك غير وارد اصلا ، وان
نص البند الثانى من البروتوكول الملحق بمعاهدة الحدود لعام ١٩٣٧
ينص على قيام الحكومة العراقية ، باطلاع الحكومة الايرانية فقط على
الاعمال المنجزة والعوائد المحببة والنفقات المتكبدة ، وذلك خلال مدة
السنة التى نص عليها لعقد اتفاقية الملاحة فقط فى حالة موافقة ايران
على عقدها خلال السنة المذكورة • وان تقارير مصلحة الموانى العراقية
المتعلقة بالامور المالية والادارية تنشر بصورة رسمية وتبلغ الى كافة
الدول والمصالح البحرية ومنها ايران^(٩) •

ويوضح الجدول التالي بان مصروفات مصلحة الموانى العراقية على
ادارة شط العرب فى اغلب السنين تزيد على مدخولاتها الحقيقية الناتجة من
مدخولات القسم البحرى والتي تشمل عوائد الميناء (أ) واجور الميناء واجور
الرسو والاقلاع ومدخولات اخرى ومدخولات قسم النقلات التى تشمل
عوائد الميناء (ب) واجرة التفريغ واجرة التسليم وعوائد الميناء (هـ) ومدخولات
عامة^(١٠) •

(٩) وزارة الخارجية العراقية - تعليق على المزاعم والادعاءات الايرانية
حول معاهدة الحدود العراقية - الايرانية لعام ١٩٣٧ والوضع القانونى
للحدود فى شط العرب - بغداد سنة ١٩٦٩ ص ٢١ •

(١٠) الجمهورية العراقية - وزارة التخطيط - الجهاز المركزى للإحصاء
والدعاية والنشر المجموعة الاحصائية السنوية العامة سنة ١٩٦٧ -
بغداد سنة ١٩٦٨ جدول رقم ٢١٣ و ٢١٥ ص ٢٧٤ - ٢٧٥ •

السنة	مصرفات مصلحة الموانئ العراقية (دينار)	مدخولات ميناء البصرة الحقيقية (دينار)	العجز (دينار)	الفضلة (دينار)
١٩٦٣/١٩٦٢	١٠٠١٦٧١٨	٩٨٨٣٠٣٠	١٣٣٦٨٨	—
١٩٦٤/١٩٦٣	٩٥٥٩٤٩٤	١٢٤١٤٤٤١	—	٢٨٥٤٩٤٧
١٩٦٥/١٩٦٤	١٠٨٠٠٩٣٩	٩٥٧٧٣٥١	١٢٢٣٥٨٨	—
١٩٦٦/١٩٦٥	١١٨٨٥٥١٥	١١٥٩٨٣٨٣	٢٨٧١٣٢	—
١٩٦٧/١٩٦٦	١٢٨٤٦٣٤٧	١٢٢٦٢٣٦٣	٥٨٣٩٨٤	—

٢ - تعمد البواخر الايرانية ، وخاصة الحربية خرق انظمة ميناء البصرة وعدم امتثالها لهذه الانظمة لاعتقاد ايران بان هذه التعليمات موضوعة من قبل فريق واحد ، وتنص التعليمات على وجوب الرقابة على البواخر والاخبار عن حركاتها وابلغها عن نفسها ، او ابرازها للاوراق اللازمة .

٣ - دخول السفن الحربية الايرانية قناة الروكة المحفورة والمعدة لمرور واسطة نقل من جهة واحدة فقط ، دون التأكد من ضابط المراقبة عن خلو القناة من وسائل النقل ، كما لا تراعى اشارات الادلاء والسلطات الاخرى المختصة ، وترسو في المنطقة المنوع الرسو فيها ، وامتناعهم الانتقال من تلك المناطق عندما يطلب منهم ذلك ، وتسير بسرعة فائقة دون مبالاة بتعليمات الميناء .

٤ - تدخل موظفي الكمارك الايرانيين في اماكن واقعة خارج الاراضي الايرانية .

٥ - اجبار السفن التي ترسو في شط العرب على رفع العلم الايراني بدلا من العلم العراقي واذا لم تنفذ ذلك ترفض دخول حمولتها في الموانئ الايرانية .

٦ - عدم دفع اجور الحفر والدلالة التي ترتبت للميناء على البواخر الايرانية ، التي تمر بشط العرب وقد بلغت هذه العوائد بين سنتي ١٩٥٣ - ١٩٦٠ حوالي ٢٣٣٧٧ دينار ، وقد زادت في الوقت الحاضر عن هذا

المبلغ ، لتراكم الرسوم الاخرى بين سنتي ١٩٦٠ - ١٩٧٠ ، رغم ان المبالغ المستحصلة من الاجور تصرف لتحسين وصيانة طرق الملاحة ومدخل شط العرب ، لتدارك النفقات المتكبدة لصالح الملاحة^(١١) .

٧ - اتخاذ السفن الحربية الايرانية قاعدة يرسل منها الرجال المسلحون للخفارة ليلا في جهة مجرى شط العرب وخلفه ، رغم ان المادة الثانية من معاهدة ارضروم لم تخول السفن الحربية الايرانية البقاء دون اجازة رسمية ، ولا يحق لهم وضع خفر من قوات الشرطة او الجيش في المياه العراقية .

٨ - انشاء ميناء خسرو آباد واعتباره ميناء بحريا تابعا لخرمشهر ، وطلبت من الحكومة العراقية في سنة ١٩٥٩ الاعتراف به ، رغم ان خسروآباد لا يصلح ان يكون ميناء بحريا من الوجهة الفنية ومن الناحية القانونية ، فان حدود العراق تمتد مع مستوى المياه المنخفضة في الضفة الايرانية وفقا لاتفاقيات الحدود ، مع استثنائين محددتين في ميناء عبادان وخورمشهر ، وان حدود العراق في خسروآباد تشمل كل مياه شط العرب حتى مستوى المياه المنخفضة في الشاطئ الايراني ، وان مياهها اقليم عراقي يخضع للسيادة العراقية^(١٢) .

ويعود تمسك العراق بشط العرب الى مقتضيات الوضع الجغرافي الذي فرض أهمية كبيرة له بالنسبة للعراق ، اضافة الى ما اقرته الاتفاقيات المعقودة بين البلدين ، ويتلخص ادعاء العراق بما يلي :-

١ - ان العراق هو المسئول منذ السابق عن اعمال الصيانة في شط العرب ، وقد سبق ان قام باعمال الحفر التي بدلت مجرى القناة الصالحة للملاحة ، وتلاشت بسبب ذلك عدة بساتين نخيل برمتها .

(١١) وزارة الخارجية العراقية - حقائق عن الحدود العراقية - الايرانية

بغداد سنة ١٩٦٠ ص ١٨ .

(١٢) نفس المصدر ص ١٩ .

٢ - ان لايران خطا ساحليا يبلغ طوله حوالى ٢٠٠٠ كيلو متر تقريبا ،
وعليه موانئ كثيرة يقع قسم منها فى منطقة عميقة المياه مثل ميناء خور موسى
الواقع على مسافة ٥٠ كيلو متر شرق شط العرب فى منطقة عميقة المياه ،
ويتوغل لمسافة بعيدة فى الاراضى الايرانية ، وقد انشأت ايران عنده منتهى
السكة الحديدية التى تقطع البلاد •

كما قامت ايران مؤخرا بمد خط انابيب لنقل النفط من عبادان الى
ميناء ماه شهر على الخليج العربى ، اضافة الى عدد آخر من الموانئ تملكها
ايران على الخليج العربى ، وهى بندر عباس وبندر خارك وبندر بوشهر
وبندر طاهرى وبندر شاهبور •

٣ - ان اهمية شط العرب لايران تعتبر ثانوية ، بينما تعتبر بالنسبة
للعراق حيوية ومصيرية لانه المصدر الوحيدة لتجارته الخارجية وتصدير
نفطه •

ويوضح الجدول التالى كمية البضائع المستوردة والمصدرة للعراق عن
طريق ميناء البصرة خلال ثلاثة اعوام (١٣) •

السنة	كمية البضائع المستوردة (طن)	كمية البضائع المصدرة عدا النفط (طن)	صادرات النفط من الفاو وخور العمية فى الميناء العميق (طن)
١٩٦٥	١٣٣٢٢٥٥٥	٦٩٨٣٠٩	١٧٧٨٤٣٤٦
١٩٦٦	١٣٨٨٥٨٥	٧١٧٢٨٧	٢٢٢٦٢٤١١
١٩٦٧	١٣٧٨٣٢٢٣	٥٥٧١٠٦	١٩٨٦٩٤٩٢

وتشمل هذه البضائع السمنت ، والفخاريات والعقاير الطيبة والكيمياوية

(١٣) الجمهورية العراقية - وزارة التخطيط - الجهاز المركزى للاحصاء -
الدعاية والنشر - المجموعة الاحصائية السنوية العامة ١٩٦٧ - بغداد
١٩٦٨ ص ٢٧٦ •

والمواد والادوات الكهربائية والمواد الزجاجية وبضائع حديدية والكوانى ومكائن السيارات واجزاءها ، وزيت التزيت والاصباغ والورق والمأكولات المعلبة والاقمشة القطنية والحريرية والمطاط والقضبان الحديدية والشيلمان والسكر والشاي والاشخاب والرز والحنطة والفحم الحجري والفحم الكوك ومواد عطارية وزيتونا مختلفة والطحين ومصنوعات النايلون وغيرها •

كما يقوم شط العرب بنفس الدور بالنسبة لصادرات العراق لبضائعه ونفطه ، حيث تشمل الصادرات اضافة الى النفط الخام ، الحنطة والشعير والسمنت والقطن الخام والتمور وبضائع حديدية وعرق السوس والمعلبات والماش والقيز والاشخاب والصخر والرمل والطابوق ومواد قديمة والبذور ومواد اخرى •

ان مشكلة شط العرب ، ابعد من المشكلة الانية القائمة فى الوقت الحاضر ، لان ذلك يتطلب من العراق نظرة اوسع ، وهى امتلاك ايران للضفة اليسرى من شط العرب أمر شاذ اقرته اول مرة معاهدة أرضروم التى تدعى ايران بانها باطلة • وان هذا الامتلاك جاء نتيجة للتوسع الايرانى خلال السنوات العشرة التى سبقت معاهدة أرضروم ، ضد امارة بنى كعب العربية المستقلة التى ادعت الحكومة العثمانية بسيادتها عليها • بعد ايفاد حامية ايرانية صغيرة الى المحمرة وهى الميناء العربى الصغير على نهر الكارون بالقرب من مصبه فى شط العرب ، واحتلال اقليم عربستان بعد اعتقال الشيخ خزعل •

ويقع اقليم عربستان (خوزستان) جنوب غرب ايران وتبلغ مساحته حوالى ٥٨٠٠٠ ميل^٢ (٩٢٨٠٠٠ كم^٢) وهو امتداد طبيعى لسهول العراق الجنوبية ، ويجرى فيه خمسة اناهار خلال السهول الفسيحة الواقعة شمال الخليج العربى وهى نهر الكارون والكرخة وآبى دز وجراهى وهنديجان واكبر هذه الانهار نهر الكارون الذى يعتبر اكبر انهار ايران ، بل اكبر الانهار فى الشرق الاوسط ، ويجرى ضمن ايران من منابعه الواقعة عند ارتفاع

١٤٠٠٠ قدم فوق سطح البحر حتى الخليج العربي ، وتقع منابع هذه
الانهار الاخرى عند المرتفعات الشمالية والقمم المعقدة ، والوديان لجبال
البختياري وسلاسل جبال زاكروس الشديدة الارتفاع .

لذا فان واجب العراق ان لا يصر على اعتبار حدوده تسير مع مستوى
المياه المنخفضة ولكن على امتلاك شط العرب باكماله بما فيه الضفة اليسرى
التي تسيطر عليها ايران في الوقت الحاضر .

...
 ...
 ...
 ...
 ...
 ...
 ...
 ...
 ...
 ...

الفصل الرابع

مشكلة الرعي

...
 ...
 ...
 ...
 ...
 ...
 ...

...
 ...
 ...
 ...
 ...

للعشائر الكردية الساكنة في محافظات السليمانية واربيل والموصل وكركوك ، والعشائر العربية في محافظتي الكوت والمعارة • رحلات فصلية منذ القدم في المناطق الايرانية القريبة من الحدود سعياً وراء المرعى وهذه العشائر هي :

١ - العشائر الكردية

في محافظة السليمانية : عشيرة البشدرين الساكنة في قضاء بشدر ، وبعض اقسام عشيرة الجاف الساكنة في قضاء حلبجة وهي الروغزاي والترخاني وكلالي وشاطري وهاروني والجورجاني ، وعشائر بلباس وبي سهري وتهيله ني •

وفي محافظة اربيل : عشيرة الشيخ ممندى وعشيرة ممتك التي تصطاف في المناطق القريبة من رايات العراقية ، وقسم من عشائر الخيلاني ومام صال والسورجية وبالك وهركي سيدان وهركي سوهارتي الساكنة في قضاء شقلاوة ، والتي تصطاف في منطقة شنو الايرانية ، وقسم من عشيرة پيران وهي احد فروع عشيرة دزهبي الساكنة في قضاء رانية والتي تصطاف مع عشيرة پيران الايرانية •

وفي محافظة نينوى (الموصل) عشائر الهركية والسورجية الساكنة في قضاء عقرة •

ومن محافظة كركوك اقسام اخرى من عشيرة الجاف ، وترحل الى ايران عن طريق محافظة السليمانية عبر سهل شهرزور لعدم اشتراك هذه المحافظة بحدود مع ايران •

٢ - العشائر العربية

من محافظة واسط (الكوت) : قسما من العشائر الساكنة في قضاء بدرية ، وفي محافظة ميسان (العمارة) قسما من عشيرة بني لام في قضائي علي الغربي وقلعة صالح •

اما العشائر الايرانية المستفيدة من المراعي العراقية فهي عشيرة

السنجابين ، التي تعتبر العشيرة الوحيدة التي تدخل الاراضي العراقية في
مرعى محافظة ديالى القريبة من الحدود الايرانية •

ولكل عشيرة من العشائر العراقية (الكردية والعربية) مستقراتها
الدائمة داخل العراق وتشمل قرى المنطقة نفسها ، وما جاورها من الاراضي ،
وتزاول في فترات استقرارها بالاضافة الى تربية الحيوانات الاشتغال بالامور
الزراعية في اراضيها او لدى الغير كفلاحين اجراء ، كما تقوم العشائر
الكردية ايضا بأعمال النقل ، وقد أدى ذلك الى استقرار اعداد كبيرة منها ،
وبدأت اعدادها تتناقص باستمرار نتيجة للمضايقات المستمرة من قبل
السلطات الايرانية والتي يتكرر حدوثها كل عام •

أما العشائر التي لم تستقر فتضطر الى الانتقال الى مراعيها القديمة في
ايران عند عدم كفاية المراعى العراقية للاعداد الكبيرة من الحيوانات التي
تملكها •

ويقدر عدد افراد العشائر العراقية المستفيدة من المراعى الايرانية

بحوالى ٣٨٤٦٣ شخص موزعة كما يلي (١) :-

١ - العشائر العربية

٧٨٧	في محافظة ديالى
٨٥٠	في محافظة واسط (انكوت)
٩٣٦٨ منهم حوالى (١٤٣٨) اصحاب الابل	في محافظة ميسان (العمارة)
١١٠٠٥	المجموع

٢ - العشائر الكردية

٣٠٥٨	في محافظة السليمانية
٦٠٠٠	في محافظة نينوى (الموصل)
١٨٤٠٠	في محافظة اربيل
٢٧٤٥٨	المجموع

(١) الحكومة العراقية - وزارة الداخلية - شعبة الحدود - نشرة غير
مطبوعة مأخوذة عن المحافظات •

ومن الجانب الايراني تقوم العشائر السنجابية برحلات مشابهة داخل
المراعى العراقية • وان هذه الرحلات قديمة مع وجود هذه العشائر ، لذا
فمن الصعب منعها من الانتقال بعد ان اعتادت ذلك ، وقد روعى عند تحديد
الحدود بين العراق وايران الاشارة الى احقية بعض هذه العشائر كعشيرة
السنجابين من الجانب الايراني وعشيرة المهركية من الجانب العراقي • اما
العشائر الاخرى التى كانت تزاوّل الانتقال الى المراعى الايرانية خلال
فترات تحديد الحدود وعقد الاتفاقيات والمعاهدات فقد أغفل ذكرها تاركها
تستند الى العرف المتبع منذ القدم ، ورغم ان هذا العرف يعتبر بمثابة قاعدة
قانونية ملزمة ، وفق ما نصت عليه محاضر الاجتماعات التى تعقد بين قومسيري
الحدود كل عام للسماح للعشائر العراقية بارتياح المراعى الايرانية وفق
رسوم يتفق عليها ، فانه من الناحية الاخرى يعتبر نقصا فى كل هذه المعاهدات
والبروتوكولات السابقة لانها اوجدت نواة لمشكلة يمكن ان تثار فى
المستقبل ، وقد اثرت فعلا فى فترات مستمرة ولا زالت تثار بين حين وآخر
كلما تأزمت العلاقات السياسية بين العراق وايران •

وقد دون لنا باسيل نيكيّتين^(٢) تحركات قبيلة هركى واوضح لنا
الاهمية الكبرى لحرفة الرعى بالنسبة للاكراد حيث ان حياتهم منظمة ومؤقّته
بالنسبة لما تحتاجه قطعان مواشيهم • وان فترة ذوبان الثلوج فى فصل الربيع
وظهور اعشاب الكلاّ فوق هضاب ارمينيا هو موسم بدء تحرك قطعان الحيوانات،
وإذا تأخر الربيع عن مواعده فان خطر الجوع يهدد المواشى اذ ينتهى العلف
المخصص لها • ويستغرق فصل الربيع حوالى ٦ اسابيع تقريبا ، وفى هذه
الفترة تبدأ رحلة قبائل هركى فيجتازون نهر الزاب الكبير قرب زيبار ،
وينشئون كل عام جسرا للانتقال فوقه مما يضطرهم لان يكونوا على علاقات
طيبة مع اكراد المنطقة من البرزانيين حتى لا يمنعونهم من عبور النهر •

(٢) باسيل نيكيّتين - الاكراد - بيروت ١٩٦٧ ص ٣١-٣٩ •

ويسلكون الطريق المرتفع فوق تنجى بيلندا ثم ينحرفون نحو الشيرق متبعين مسالك وادى شمدينان سو رافد الزاب الكبير فى قوافل طويلة من الرجال والبغال المحملة والخيل والمواشى ، وتصحبهم قطعان من الغنم ترعى على مسافات قريبة منهم عند المنحدرات • وعندما تصل القافلة الى محاذاة نهر اورا مارسو تنقسم الى شطرين :-

احدهما يصعد فى وادى سات •

والثانية تتوغل وديان هريكى وبيتكار فى مسير بطيء متعرج يتم على مراحل عدة حتى يصل الى اعلى السفوح فى شمال سات داغ •

ويرحل الاكراد فى طلب الكلاً ويتسلقون الجبال اكثر فاكثر حيث يتأخر ذوبان الثلج تاركا مراعى خصبة لا تلبث ان تجف خلال اسبوع بسبب اشعة الشمس التى تجفف التربة وتيبس الاعشاب وبذلك يتركه الرعاة لكى يصعدوا الى اعلى وهكذا نجدهم ينتقلون بين فترة واخرى الى الاعلى باحثين عن الاعشاب • وفى منتصف شهر تشرين اول (اكتوبر) تبدأ رحلة معاكسة عندما يبدأ الثلج يتساقط فوق الجبال وتهطل الامطار فى الوديان فيضطروهم ذلك لان يهبطوا تدريجيا مبتعدين عن الثلج حتى يعودوا الى مواطنهم الاصلية •

ويحتفل الاكراد بهذه الرحلة الخريفية لانها تمثل حدثا سعيدا بعد ان تعود القطعان سليمة معافاة وكل منهم ينتظر ان يجنى ارباحه • فالراعى يتشوق لاستلام اثمان اتعابه والمالك ارباح امواله عن طريق بيع ما جمع له من الجبن والزبدة والصوف •

ويسود فترة مرور البدو الى مراعيهم جو من القلق الشديد يستبد بالجميع فيلزم الفلاحون منازلهم ويتمركز رجال مسلحون فى نقاط استراتيجية عالية تحيط بالمنازل لحمايتها ، بينما يتولى حراسة القطعان رعيان مسلحون ومتمركزون فى القمم ، وتبدو قطعان الانعام فى هذه الرحلات منهكة القوى مما يؤدى الى موت كثير منها فى الطريق •

وبذلك فالأكراد شأن جمع سكان المناطق الجبلية يعيرون الزراعة أهمية ثانوية فيزرعون حقولا صغيرة بقدر ما يحتاجون اليه في معيشتهم وان ثروتهم الحقيقية تتمثل بتربية قطعان المواشي (*) •
 ونتيجة لقدم ممارسة العشائر العراقية الانتقال الى المراعى الايرانية فقد اصبح لكل منها مراعى خاصة بها تنتقل اليها سنويا وهذه المناطق هي :

١ - العشائر الكردية

أ - عشائر محافظة السليمانية

١ - عشيرة الجاف فى المراعى المحاذية لحدود ناحية بنجوين التابعة لقضاء حلبجة فى مناطق بانه ومريوان وشنو ومهريوان وملخور الايرانية
 ٢ - مراعى عشيرة هه وارمان فى الاراضى الايرانية التى يفصلها عن الاراضى العراقية جبال هه وارمان فى منطقة طويلة العراقية عند منطقة الحدود •

٣ - مراعى عشيرة بشدر فى منطقة سردوشت الايرانية المحاذية لناحية قلعة دزة العراقية ، وتشمل منطقة كيلى وبازار وبرة سيبان وسردول •

(*) للاكراد اعياد عديدة تعطى الدليل على اهتمامهم فى تربية الاغنام وهى :

- ١ - عيد ساربيز : وهو بداية نمو المواشى حيث يقوم كل كردى قادر على ذبح خروف وعمل وليمة يدعو لها جيرانه ورعيانه •
- ٢ - عيد بازودان : وهو افضل ايام السنة حيث يمثل عيدا كبيرا تنمو فيه الخرفان وتصبح قوية ، ويزداد ذوبان الثلوج فى الجبال فيعلن الاوباباشى بدأ الرحيل الى المراعى الجبلية ويبدأ الاستعداد قبل اسبوع حيث يرتدى الجميع افضل الملابس وتزين الفتيات رؤوسهن بالزهور البرية النضرة والحلى الذهبية وتحلى النعاج والخرفان والماعز، ويتقدم الموكب الراعى الرئيسى باجمل ثيابه •
- ٣ - عيد بيران بردان : وهو اليوم الذى يفرح فيه الرعيان ومساعدوهم عندما تنتهى مهمتهم ويتقاضون اجورهم ، وتعزل النعاج فى حضائر خاصة وتطلق بينها الاكباش للتسفيد •

ب - عشائر محافظة اربيل

في قضاء راوندوز الواقع عند الحدود الشمالية الشرقية للعراق ،
تخرج العشائر التالية :

١ - عشيرة شيخ ممندى التي ترعى فى مناطق مركة جكو وهواريسر ،
ضمن منطقة خانة الايرانية القريبة من مدينة رايات العراقية ، وتدخل عن
طريق ممر بوبازين *

٢ - عشيرة بالهك وترعى فى منطقة كانى سريزير وتدخل من نفس
الممر السابق *

٣ - عشيرة خيلانى وترعى مناطق هوار سلطان وشيخ جنيز
وهواربلند وقنيطرة ، وتدخل عن طريق ممر بروياز الموازى لسلسلة جبال
حرير ، ويسلكه الطريق العام بين اربيل وراوندوز *

٤ - عشيرة مامصال وترعى مراعى شطرة ومندان الايرانية ، وتدخل
عن طريق ممر كلةشين الواقع عند قرية كلةشين التابعة الى ناحية خليفان ،
خلف جبل بانى سير *

٥ - عشيرة السورجية وترعى فى مراعى ميركة كارون وهوار كلو
وتدخل من الممر السابق *

٦ - عشيرة الهركية

يسكن قسم منهم فى محافظة اربيل والقسم الاخر فى مناطق بادينان
من محافظة نينوى (الموصل) * وهى عشيرة كبيرة اغلبها رحالة ، حيث
ترحل فى الصيف الى الجبال الواقعة على حدود ميركة مير * اما فى الشتاء
فيرجعون الى سهول اربيل وخاصة الى قرية ميراخور التابعة الى قضاء شقلاوة
ويبلغ عددهم اكثر من ٢٠ الف نسمة وينقسمون الى ثلاثة اقسام كبيرة
(مندان) ويقطنون محافظة نينوى (الموصل) وكل من سرهات وسيدان فى
حرير وباطاس من محافظة اربيل ، وتكون مراعيها كما يلى :-

أ - عشيرة هرکی سرهات

وترعى فى مراعى برده سيمان وجليدار كلاز وسه ويزه ورسول پاپير وروندوله زرد وكوه تاله ، وجار بزسينا وناوران وتدخل عن طريق كادر (قادر) *

ب - عشيرة هرکی سميدان

وترعى مراعى منطقة ميزشيخان وتدخل عن طريق ممر بوزى سينا *

ب - عشيرة هرکی مندان

وترعى مراعى دراونيك وناوشيوان ودوله ترشين وتدخل عن طريق ممر دراويك *

ج - عشائر محافظة نينوى (الموصل)

وتشمل مراعى عشيرة الهركية والسورجية منطقة اشنوية الايرانية فى المناطق المجاورة لقضاء راوندوز وتدخل ايران عن طريق محافظة اربيل *

٢ - العشائر العربية

أ - عشائر محافظة ميسان (انعمارة)

ترعى عشائر قضاء قلعة صالح فى المناطق التالية :

١ - منطقة الثميدة الكائنة شرق منطقة موسيان الايرانية التابعة لقومسيرية دهلران *

٢ - منطقة فكة الايرانية المقابلة لمنطقة فكة العراقية *

٣ - منطقة الروشيدة الايرانية المقابلة لمخفر الشيب العراقى *

وتقع جميع هذه المراعى ضمن منطقة سوسنكرد الايرانية الكائنة بين

مخفرى البجيلة والشيب العراقيين وسفوح جبال بشت كو *

وتسير هذه العشائر عن طريق الشيدة - الربوط - نهر عنبر -
 موسيان • اما عشائر قضاء علي الغربي فانها ترعى فى مراعى منطقة مهران
 بدهلران المجاورة للحدود العراقية فى المنطقة • وتسير عن طريق وادى
 جيلات ثم وادى جفته ثم وادى الثليل •

ب - عشائر محافظة واسط (الكوت)

وترعى فى المناطق التالية :

- ١ - اراضى جنكلة الايرانية المقابلة لاراضى بكساية العراقية •
- ٢ - اراضى محسن ناو (بورة الايرانية) المقابلة لاراضى الدرمانى وبكساية
 العراقية •
- ٣ - اراضى سرخو الايرانية المقابلة لاراضى الكرمشية والدرمانى العراقية •
- ٤ - اراضى الزيدى الايرانية المقابلة لاراضى الكرمشية العراقية •
- ٥ - اراضى بلك (الحويش الايرانية) المقابلة لاراضى السيحة العراقية •
- ٦ - اراضى الكروى الايرانية المقابلة لاراضى السيحة •
- ٧ - اراضى ابو غريب (مريخان) •
- ٨ - اراضى جاي الصويجات الايرانية المقابلة لاراضى الخشم العراقية •

يتضح من ذلك ان العشائر العراقية تدخل الى المراعى الايرانية
 عن الطرق التالية :

- ١ - العشائر القادمة من اربيل والموصل تعبر الحدود الايرانية من قضائي
 راوندوز ورائية •
- ٢ - العشائر العراقية القادمة من محافظتى السليمانية وكركوك تعبر الحدود
 من مناطق اقضية حلبجة وبشدر •
- ٣ - القبائل العراقية التي تنتقل من محافظة واسط (الكوت) تعبر الحدود
 من قضاء بدرية وعلى طول الحدود •

٤ - القبائل العراقية التي تدخل الى الاراضى الايرانية من محافظة ميسان (العمارة) يتم عن طريق ناحية المشرح والطيب *

اما عشيرة السنجايين الايرانية فاهم مناطق رعيها داخل العراق هي شرقي بقجة قرب جبل باغتشة في مناطق (قللان ونيكته وميله كجكه وكازلان وكاني ماسي) وتشمل المناطق الممتدة بين خانقين وقزلباط في محافظة ديالى * وتدخل هذه العشيرة عن طريق مخفر چيا حمام وچياسورك *

ان موعد حركة هذه العشائر يتوقف على المناخ ووفرة المراعي ، ففي المواسم التي تكثر فيها الامطار وتتوفر المراعي الطبيعية ، يتأخر موعد الحركة لانشغال اصحاب الحيوانات برعي حيواناتهم في المراعي المتوفرة داخل العراق * وفي مواسم شحة الامطار ، وقلة الاعشاب تبكر العشائر في الرحلة صوب هذه المراعي لتوفر لحيواناتها المرعى المناسب في المناطق الايرانية * وان نظام الحركة يختلف بين العشائر العربية والعشائر الكردية ، ففي الوقت الذي تذهب فيه العشائر العربية في فصل الشتاء ، نجد ان العشائر الكردية تصطاف في فصل الصيف *

ويمكن حصر المدة التي تقع خلالها هذه الحركة بما يلي :

١ - بالنسبة للعشائر العربية ، تشمل ثلاثة شهور وهي كانون ثاني (يناير) وشباط (فبراير) ومارت (مارس) *

٢ - بالنسبة للعشائر الكردية اربعة شهور وهي حزيران (يونيو) وتموز (يوليو) وآب (اغسطس) وايلول (سبتمبر) *

ويتوقف تبكير عودة هذه العشائر الى العراق وتأخيرها على اسباب عديدة ، منها وفرة الاعشاب في المراعي الايرانية ، ووجود المياه ، ودرجة تساهل الموظفين الايرانيين ، وعدم وجود الخلافات العشائرية بين افراد تلك العشائر من جهة ، او بينها وبين السلطات المسئولة من جهة اخرى ، وعلى مخالفة السلطات الايرانية المحلية او عدم مخالفتها لبنود التعارف القديم الجارى اتباعه في المنطقة *

اما عشيرة السنجابين الايرانية فانها تدخل الاراضى العراقية ، فى الفترة من شهر شباط (فبراير) حتى نهاية شهر نيسان (ابريل) .
ونظام الرعى المتبع فى الوقت الحاضر للانتقال الى المراعى الايرانية ، يتم اولا بطلب اصحاب الحيوانات من اقرب دائرة تابعة للحكومة الايرانية مرفقا بموافقة السلطات الحكومية العراقية بخروجهم من العراق على ان يقدم هذا قبل ثلاثة اشهر من بداية موسم الرعى ، وتعتبر اجازة الدخول بمثابة جواز السفر لهذه العشائر ، ويضم هذا الطلب المعلومات الآتية (٣) .

- ١ - الغرض من الرحلة .
- ٢ - اسم العشيرة .
- ٣ - عدد البيوت او عدد نفوس العشيرة .
- ٤ - عدد الحيوانات التى تدخل المراعى الايرانية .
- ٥ - منطقة الرعى المعقودة فى ايران .
- ٦ - النقاط والممرات التى ستجتازها العشائر فى عبورها الحدود العراقية - الايرانية .
- ٧ - تاريخ الدخول .
- ٨ - مدة الاقامة .
- ٩ - تاريخ الرجوع .

ثم تجرى بعد ذلك مفاحة بين وزارة الخارجية العراقية ووزارة الخارجية الايرانية ، وبعد اتمام الموافقة يجتمع قوميسرا الطرفين لتنظيم ذلك حول مدة بقاء العشائر وعدد الحيوانات المسموح بدخولها ثم يمنح هؤلاء الرعاة كتباً رسمية مصحوبة باجازات ارتياد المراعى الايرانية مرفقة بشهادات صحية تؤيد سلامة الرعاة ، وافراد عوائلهم من الامراض وشهادات بيطرية تؤيد سلامة اغنامهم . ومواشيهم من الامراض الحيوانية المعدية ، ثم بعدها تغادر الحيوانات الى المراعى الايرانية عن الطريق المحدد لها رسمياً .

(٣) وزارة الدفاع الايرانية - اركان الجيش - قضايا الحدود قانون رعى المواشى سنة ١٩٤٨ .

وعند دخول هذه العشائر الى الاراضى الايرانية تعطى الى موظفى الكمارك والمالية قائمة بعدد حيواناتها ، لكي يتم العد بعد خمسة عشر يوما من قبل المثلين عن القومسير وثكنة الحدود ودائرة المالية والكمارك المحلية فى ايران • ثم يصدر دفتر الترانسيت الذى بموجبه تخرج هذه العشائر بحيواناتها المطابقة للعدد المدون فى هذا الدفتر الممنوح لها ، دون اى نقص او زيادة بوجه غير مشروع ، بعد ان يلاحظ مقدار الزيادة عن طريق الولادات او النقصان نتيجة لهلاك قسم من الحيوانات • وقد اعفى نسبة ١٠٪ من العدد الكلى فى حالة النقصان اذا ظهرت بعض الامراض واصابت هذه الحيوانات على ان يؤيد ذلك بشهادة من الدوائر المحلية الايرانية ذات الشأن ، وما زاد عن هذه النسبة يتم دفع الرسوم الكمركية المقررة •

وعلى رئيس العشيرة الذى حصل على ورقة الاذن بارتياح المراعى الايرانية ، السفر شخصيا قبل عبور عشيرته منطقة الحدود بمدة لا تقل عن ١٠ ايام ، لمراجعة قومسير الحدود المختص واقرب ثكنة جيش من منطقة الرعى المخصصة لعشيرته ، لتسجيل ورقة الاجازة مع الشهادة الصحية والبيطرية الممنوحة له ، وتوضيح تاريخ دخول عشيرته ، والممرات التى سيدخلون منها • ويقدم تعهدا تحريريا لدى القومسير المختص بمنع افراد عشيرته الاخلال بالنظام والامن وتسليم السلطات الايرانية الاشخاص الذين يقومون بارتكاب مختلف الجرائم •

وعلى اصحاب الحيوانات من العشائر العراقية دفع الرسوم المقررة فى قانون المراعى الايرانى وهى كما يلى :-

عن كل رأس من الابل	١٠٠ ريال ايراني
عن كل رأس من الخيل	٨٠ ريال ايراني
عن كل رأس من البغل	٥٠ ريال ايراني
عن كل رأس من الحمارة او الخروف	١٠ ريال ايراني
عن كل رأس من الماعز	٧٥ ريال ايراني

يضاف الى ذلك ريال واحد عن كل رأس من الحيوانات لقاء الخدمات

البيطرية المقدمة لها ، بينما اصحاب الحيوانات من العشائر الايرانية ، يرتادون المراعى العراقية دون دفع اى رسم ، وتقدم لهم الخدمات البيطرية والصحية وتصرف لهم الادوية مجانا •

اما عشيرة السنجانية الايرانية ، فانها تدخل على دفعات الى المراعى العراقية ، وتخبر السلطات العراقية عن كل وجبة ، لاجراء الفحص البيطرى عليها ، وملاحظة الشهادات البيطرية الايرانية ، التى تحملها معها للتأكد من سلامة حيواناتهم من الامراض السارية ، خشية انتقال الامراض الى العراق ، واصابة الثروة الحيوانية في البلد • وعند وجود اى مرض يستحق العلاج تصرف الادوية من مديرية البيطرة العامة فى بغداد ، ويجرى فرع البيطرة فى خانتين والحدود بمكافحة ومعالجة هذه الحيوانات مجانا • وفى سنة ١٩٦٢ مثلا وجدت حيوانات هذه العشيرة مصابة بالطفيليات الديدانية وعولج ما يقارب من خمسة آلاف رأس كانت مصابة بأصابات شديدة بديدان المعدة •

ويعامل افراد هذه العشائر فى كل دولة نفس معاملة رعايا تلك الدولة ، ويكون هؤلاء الافراد معفيين من قانون جوازات السفر والاقامة والرسوم الكمركية • وعند دخول حيوانات هذه العشائر الى الحدود ومحاولتها الدخول الى اراضى الدولة الاخرى ، تخبر سلطات الحدود بذلك لكي يجرى الفحص البيطرى على حيواناتهم للتأكد من سلامتها من الامراض السارية بالاضافة الى فحصها خلال نفس الدولة التى تتبع لها هذه الحيوانات ، حيث يجرى فى العراق فحص حيوانات العشائر العراقية من قبل الموظفين البيطريين عدة مرات خلال انتقالها من محل الى آخر عند المعابر والممرات قبل اجتيازها الحدود الى ايران •

وقد اعتادت العشائر العراقية على ايفاد رائد له خبرة بشؤون المراعى ومعرفة باحوال الارض يؤجر المراعى من العشائر الايرانية الموجودة هناك ويسمى هذا الرائد محليا باسم (پيمور) ، بالنسبة للعشائر الكردية (والمشرف على شؤون اصحاب المواشي) بالنسبة للعشائر

العربية ، ويعرف هذا الشخص الى القومسيير الايراني لابداء التسهيلات
الممكنة له .

يلاحظ من ذلك ان الاستفادة من المراعى فى البلدين ، يتم بصورة
متبادلة بين العشائر العراقية والعشائر الايرانية ، وان فائدة الاغنام العراقية
من المراعى الايرانية لا تقل عن فائدة الاغنام الايرانية من المراعى العراقية ،
رغم ان العراق فى كثير من السنين يضيع حقه نتيجة تجاوزات السلطات
الايرانية ، مستغلة اغفال معاهدات الحدود ذكر اسماء هذه العشائر .
بعكس عشيرة السنجابية التى اصر الجانب الايراني اصرارا شديدا على
اقرار حقتها فى المراعى العراقية ، كما يلاحظ فى الجلسة ٣٢ و ٣٣ (*)

* محضر الجلسة ٣٢

طلب القومسيير الايراني ان يعترف القومسييون لعشيرة السنجابيين
بحق الاستفادة كما فى الماضى من مراعيهم التى ظلت فى الجانب العثماني ،
وقال ان هذا الحق معترف به للعشائر التركية القادمة من دلايمبر .
لاحظ القومسيير العثماني انه عند تحرير البروتوكول النهائى كان
قد اقترح صيغة عامة تنص على ان الفريقين يعترفان للعشائر بحق الاستفادة
من مراعيهم التى تظل فى الجانب الاخر من الحدود وقال ان هذا الاقتراح
لم يوافق عليه ، واضاف قائلا اذ كانوا يتمسكون على ان يستفيد
السنجابيون من مراعيهم التى ظلت فى الجانب العثماني فانه لا يمكنه اجابة
هذا الطلب الا بعد الاستعلام من سلطات خانقين اذا كان لهم هذا الحق .
اجاب القومسيير الايراني بان حق مرعى السنجابيين لا يمكن ان يكون
موضع شك وان عمل التحديد بين الدولتين لا يمكن ان يمس بالحق
المحرومة .

محضر الجلسة ٣٦

انشغل القومسييون اولا بحقوق مرعى السنجابيين فى اراضى باغتشية
وكاتار فى الاراضى العثمانية ، افاد القومسييون العثماني انه تلقى جواب
حكومته بانه يجب معالجة هذه القضية بالطرق الدبلوماسية بين الحكومتين
ذات المصلحة وان تنظيمهما لا يدخل ضمن مهام القومسييون .
وذكر القومسيير الايراني كسابقه قضية دلايمبر والمذكورة فى بروتوكول
القسطنطينية والتى يعتبرها كحجة على ان القومسييون مكلف ببحث حقوق
المرعى ، وتركه للسنجابيين حرية التمتع بالمراعى على ان يتخذ قرار نهائى
فى هذا الصدد .

(مجموعة محاضر جلسات قومسييون تحديد الحدود التركية - الفارسية
للسنة ١٩١٣/١٩١٤) ص ٦٨ و ٧٣ .

وفي البيان الذي صدر عقب الجلسة ٤٢ الذي اقر فيه بان يتمتع السنجاويون بكافة حقوقهم في اراضي باغثشة المحولة الى تركية .

فالاغنام العراقية المنتقلة الى ايران تعتمد اعتمادا كبيرا في معيشتها خلال الشهور المحدودة لها على مراعيها المعتادة في ايران ، بسبب ازدهام المناطق الجبلية العراقية بعدد الحيوانات ، وان تقديرات السلطات المحلية العراقية لعدد الحيوانات الذاهبة الى ايران سنة ١٩٥٩ بلغ ٢٠٧٩٤٤ رأسا منها ١٩٢٦٧٦ في محافظتي السليمانية واربيل ، ويشمل العشائر الكردية التي تكون نسبة ٩٢.٥٪ وما تبقى وهو ١٥٢٦٨ في محافظتي ميسان (العمارة) وواسط (الكوت) ويشمل العشائر العربية التي تكون نسبة ٧.٥٪ وهي موزعة على النحو التالي :

عدد الحيوانات	النسبة المئوية	
١٢٣٦٧٢	٥٩.٥٪	محافظة السليمانية
٦٩٠٠٤	٣.٣٪	محافظة اربيل
٨٤٩١	٤٪	محافظة ميسان (العمارة)
٦٧٧٧	٣.٥٪	محافظة واسط (الكوت)
	٩٢.٥٪	
	٧.٥٪	

ورغم ذلك فانه ليس هناك احصاء دقيق منتظم لعدد الحيوانات العراقية المستفيدة من المراعي الايرانية ، لان ذلك يتوقف على العلاقات السياسية القائمة بين الدولتين في كل سنة ففي السنين التي يحل فيها الصفاء ، يزداد عدد الحيوانات ، وفي السنين التي تبرز فيها المشاكل ، تغلق الحدود وتمنع العشائر العراقية من الدخول الى المراعي الايرانية .
اما عشيرة السنجاويين الايرانية التي تدخل الى المراعي العراقية فقد قدر عددها بين ٢٤ - ٢٩ ألف رأس من مختلف الحيوانات كما يوضحه الجدول التالي :

السنة	اغنام	ماعز	بقر	خيل	بغال	حمير المجموع الكلي
١٩٥٧	١٠٢٩٢	٢٦٨٥	٤١٢	٤٦٨	٦١	٢٤٢١٧
١٩٥٩	٢٢٩٥٠	٢٣٨٢	٤٨١	١٥١	١٢٣	٢٨٣٤٢
١٩٦٣	٢٩١٥٠	٧٦٥٠	٤١١	٩٩٤	٣٣٢	٢٨٨٥٥
١٩٦٥	١١٩٠٠	٣٨٩٠	٣٨٨	٧٢	٨٩	٢٦٧٩١

وتعتبر هذه النسب تقريبية لعدد الحيوانات الداخلة للعراق ، لان العشائر اعتادت ان تسجل عدد الحيوانات اقل بكثير من العدد الاصلي لان قسما من حيواناتهم تستعمل للذبح ، والقسم الآخر تباع في الاسواق ، واحتياط لهذا العدد المتوقع نقصه فان عدد الحيوانات يقلل عن العدد الصحيح .
ورغم ان الحكومة العراقية ما تزال تسمح للعشائر الايرانية ، بارتداد المراعى العراقية دون اخلال في بنود اتفاق البروتوكول المذكور نجد ان الحكومة الايرانية خالفت العرف القديم حول دخول العشائر العراقية اكثر من مرة ومنعتها من العبور الى مراعيها لغرض الرعى ، وما تزال تضع العراقيل امام العشائر العراقية ، مما يؤثر تأثيرا سيئا على حيوانات هذه العشائر ، ومنعتها من الدخول الى الاراضى الايرانية ، بينما يسمح العراق وعلى درجة كبيرة من التساهل للعشائر السنجابية من الدخول والتمتع بالمراعى العراقية ، ونتيجة لذلك ترفع وزارة الخارجية العراقية باستمرار المذكرات الى السلطات الايرانية تطلب فيها الاعتراف بحق العشائر العراقية في المراعى الايرانية على اعتبار ان ما جرى عليه العرف يكون كالمنصوص عليه .

وتتلخص اهم المضايقات التي تلاقيها العشائر العراقية من الجانب الايراني بما يلي :

١ - اصدار قانون المراعى الايراني سنة ١٩٤٨ ، وما فيه من رسوم جعلت اصحاب الحيوانات عاجزين عن دفعها ، وفضل قسم منهم البقاء في العراق .

٢ - تغير هذه الرسوم ، وزيادتها باستمرار ، مما مثل عبئا كبيرا على الرعاة كما يتضح من الجدول التالي :

الرسوم سنة ١٩٦٣ (ريال ايراني)	الرسوم سنة ١٩٦١ (ريال ايراني)	الرسوم سنة ١٩٤٨ (ريال ايراني)	
١٥٠	١٠٠	١٠٠	رأس من الابل
١٥٠	٨٠	٨٠	رأس من الخيل
١٥٠	٥٠	٥٠	رأس من البغل
١٥٠	١٠٠	١٠	رأس من الحمار
٦٠	٢٢	٧٥	رأس من الماعز
٥٠	٢٠	١٠	رأس من الشاة او الغنم
١٥٠	٤٥	٢٤	راس من البقر والجاموس

٣ - تأخير اعفاء السماح بالدخول للعشائر العراقية ، مما يفوت عليهم موسم الرعي ، لان العشائر العراقية اعتادت التقدم بطلبات الدخول الى المراتع الايرانية عند اقتراب موسم الرعي .

٤ - عدم اعتراف الحكومة الايرانية بحقوق العشائر العراقية وادعائها بان بروتوكول سنة ١٩١٣ - ١٩١٤ لم يعط الحق الا لعشيرة الهركية ، متجاهلة التعارف القديم في المنطقة .

ان معالجة هذه المشكلة بصورة نهائية ، وتسوية الخلافات بين البلدين لابد ان يتم في اقرب وقت وذلك باقرار حق العشائر العراقية بصورة واضحة واذا لم توافق الحكومة الايرانية على ذلك واستمرت في وضع العراقيل امام العشائر العراقية ، فيجب اتباع المثل ، ومنع العشائر السنجابية من الدخول الى المراعي العراقية منعاً باتاً .

لذا فان هذه المشكلة لا بد ان تحل باتباع احد الطريقتين التاليتين :

١ - عقد اتفاقية جديدة لتنظيم المراعى على ان يؤخذ بنظر الاعتبار ما يلي :

- أ - وضع اسس ثابتة متفق عليها تنظم ارتياد المراعى بين البلدين تطبق سنويا دون الحاجة الى الرجوع للمفاتيحة بين وزارة الخارجية العراقية والاييرانية او السلطات العليا ، واعطاء قومسبرى الحدود صلاحيات واسعة حول هذا الغرض للاشراف على دخول هذه العشائر الى المراعى وتطبيق الشروط ، ثم الاشراف على رجوع هذه العشائر الى اماكنها .
- ب - اعادة النظر فى منطقة شرقي بقجة العراقية ، وتحديد مجدا بحيث لا تشمل الا المناطق غير المشتغلة .
- ج - وضع قانون المراعى وتطبيقه على حيوانات العشائر العراقية والاييرانية بالتساوى من حيث استيفاء نفس الرسوم وبنفس النسب .

٢ - اذا لم يتم التوصل الى عقد مثل هذه الاتفاقية التى تضمن حق العشائر العراقية فى مراعيها القديمة داخل الاراضى الايرانية ، فعلى السلطات العراقية الاكتفاء بالمراعى العراقية ، وتنظيمها من قبل لجان فنية تؤلف لهذا الغرض ، لتوفير المراعى الكافية للحيوانات العراقية بغية ابقاء هذه العشائر داخل العراق ، دون الحاجة الى الانتقال الى المراعى الايرانية ، والاخذ بمبدأ المقابلة بالمثل ومنع العشائر الايرانية من الاستفادة من المراعى العراقية .

استغلت الحكومة الايرانية عدم وضوح الحدود فى المناطق الجنوبية والوسطى فأقامت عددا من المخافر داخل الاراضى العراقية ، منذ حزيران سنة ١٩٣١ وهي :

المخفر	الموقع	التاريخ التقريبي لانشائه	التاريخ التقريبي لرفعه
١- جيغاسرخ	الدعامية رقم ٤٧	حزيران ١٩٣١	اب ١٩٣١
٢- البجيلة	الدعامية رقم ٢٣-٢٢	ايلول ١٩٣١	تشرين اول ١٩٣٤
٣- الشرش	الدعامية رقم ١٩-١٨	كانون ثانى ١٩٣٢	
٤- العلوة (سقرية)	الدعامية رقم ١٩-١٨	تهوز ١٩٣١	
٥- امام نى خضر	الدعامية رقم ٣٥	نيسان ١٩٣٢	
٦- كاني سخت	الدعامية رقم ٣٤-٣٣	ايلول ١٩٣٤	

وبلاحظ على هذه المخافر ما يلي :

١ - ان مخفر جيغاسرخ ولد بعض الاضطرابات فى المنطقة مما ادى الى اعتراف الحكومة الايرانية بخطأ موظفيها ، فرفعت المخفر بعد فترة وجيزة من انشائه *

٢ - وفى ايلول سنة ١٩٣١ ، اقاموا مخفرا فى البجيلة ، داخل الاراضى العراقية ، وكانت سيارات الشرطة الايرانية تسير باستمرار فى الاراضى العراقية ، ثم مد بعد ذلك خط تلفونى فى الاراضى العراقية بين دعامتى الحدود ١٥ - ٢١ *

٣ - اسكن الموظفون الايرانيون بعض رجال القبائل الايرانية فى اراضى الشرش الواقعة غرب شط الاعمى بين الدعامتين ١٨ - ١٩ ، وهذه

(١) شاكى صابر الضابط - العلاقات الدولية ومعاهدات الحدود بين العراق وايران - بغداد سنة ١٩٦١ ص ١٢٠-١٢٦ *

المنطقة تركت من قبل القبائل العراقية قبل هذا التاريخ بسنة نتيجة النزاع على حقوق الزراعة ، فجزت على اثر ذلك اتصالات طويلة بين محافظ ميسان (العمارة) ووالي خوزستان ، لم تسفر عن نتيجة ، فجزت اتصالات دبلوماسية بين الحكومتين لرفع المخفرين المقامين في الشرش والعلوة ، وقدمت الحكومة العراقية الادلة المفصلة والخرائط التي تؤيد ادعائها وتوضح بوقوع هذين المخفرين داخل الاراضي العراقية ، واقترحت الحكومة العراقية قيام لجنة مشتركة من خبراء فنيين بالكشف وبازالة كل شيء حول المواقع الحقيقية للاماكن الموضوعة بالبحث .

٤ - في آب سنة ١٩٣٤ شيدت الحكومة العراقية مخفرا في جليب سيح داخل الاراضي العراقية وعلى بعد ١٨ ميلا من البجيلة ، فدخلت الحكومة الايرانية وطلبت رفع المخفر ، ثم تم الاتفاق بين الحكومتين في شهر تشرين الاول على رفع كلا المخفرين ، ولكن الحكومة الايرانية لم تنفذ وعدها ولا زال المخفران المقامان في الشرش والعلوة باقيين .

٥ - وفي نيسان سنة ١٩٣١ حدث نزاع بين عشائر بني لام العراقية في محافظة ميسان (العمارة) وعشائر الخزل الايرانية حول حقوق المرعى في منطقة امام ني خضر الذي يقرب من الدعامة رقم ٣٥ استمر حتى نيسان سنة ١٩٣٢ ، وجزت المراسلات فيما يتعلق بموقع هذه المراعى بالنظر لخطر الحدود ، وفي ١٠ مارت سنة ١٩٣٢ ، وجه الوزير الايراني المفوض نهيدا يطلب فيه سحب الجنود العراقيين من اراضي بني خضر (خضر زند) وفي حالة عدم اخلائهم للمنطقة فان قوات الدولة الايرانية ستضطر لاجراجهم بالقوة . واجابت الحكومة العراقية في ١٦ مارت سنة ١٩٣٢ ايفاد ممثلين عن الحكومتين الى المنطقة المتنازع عليها لتعيين الموقع الحقيقي لمنطقة النزاع ، ولكن الحكومة الايرانية رفضت ذلك وشيدت مخفرا دائما في منطقة امام ني خضر ، وحصنا داخل الاراضي العراقية بمسافة ميلين (٣٢ كم) .

٦ - انشأ موظفوا الحكومة الايرانية مخفرا في التلال الواقعة في جبل

ميمك مدعين بان المخفر انشئ في سرجشما نبي خضر (ترشاك) ضمن الاراضى الايرانية ، رغم ان الحكومة العراقية قد احتجت على ذلك وقدمت خريطة رسمية تبين الفرق الشاسع بين موقع ترشاك وبين مخفر نبي خضر الواقع ضمن الاراضى العراقية ، وارفقت الخريطة المقدمة بتصوير شمسي يبين وضعية المخفر بصورة واضحة ، ويبعد اى جدل فى احقية هذه المنطقة الى العراق ، ثم قدمت الحكومة العراقية اقتراحا آخر هو ارسال هيئة فنية لاجل التعمق فى التدقيق المحلي والتأكد من كون المخفر الايرانى مشيدا ضمن الاراضى العراقية ، وعهدت وزارة الدفاع العراقية هذه المهمة الى مهندسين عسكريين من ادارة الاركان الحربية الذين قدموا تقريرا مفصلا عن احقية هذه المنطقة للعراق . ورغم ذلك فان الحكومة الايرانية لم تقنع ، واصرت على ان المخفر مقام غرب دعامية الحدود رقم ٣٥ فى منطقة امام نبي خضر .

٧ - وفى ايلول سنة ١٩٣٤ اقامت السلطات الايرانية مخفرا جديدا فى كانى سخت بجوار الدعامين ٣٣ - ٣٤ داخل الاراضى العراقية بمسافة ٣٥ ميل (٥٦ كم) .

لقد اتضحت التجاوزات على الاراضى العراقية عندما باشرت لجنة تحديد الحدود العراقية - الايرانية ، اعمالها سنة ١٩٣٨ ، والتي انتهت من اقامة ٦٨ دعامية للحدود تقع الاخيرة عند خرائب كوتشك البصرى ، ونظرا لانعمار المنطقة الواقعة بعد الدعامية رقم ٦٨ بمياه نهر الكارون فى ذلك الوقت ، ظهرت بعض الخلافات مما اضطر اللجنة الى ترك هذه المنطقة والانتقال الى منطقة أم شير فى محافظة ميسان (العمارة) ، وبدأت بتعيين الحدود فى شط الاعمى ، فاتضح امام هذه اللجنة بصورة واضحة التجاوز على الاراضى العراقية ، واصبح من واجب اللجنة ، ان تقرر ازالة جميع هذه المخافر ، وانشاؤها من جديد خلف خط الحدود التى ستعيه بين البلدين ، مما دعا الاعضاء الايرانيين فى اللجنة الى الانسحاب بامر من الحكومة الايرانية

سنة ١٩٤٠ ، وذلك لاجل تعطيل العمل والمحافظة على هذا التجاوز ،
ولا زالت اعمال اللجنة معطلة حتى الوقت الحاضر لامتناع ايران على
استئناف العمل ♦

وقد ازداد عدد هذه المخافر في الوقت الحاضر حتى بلغ ١٦ مخفرا
في عام ١٩٦٩ وهي كما يلي موزعة حسب الالوية من الجنوب الى الشمال :

١ - في محافظة البصرة

١ - مخفر التلاحية - على خط الحدود مباشرة ♦

٢ - مخفر تل غزير ♦

٢ - في محافظة ميسان (العمارة)

٣ - مخفر الطاووس |
مقابل مخفر الرشيدة العراقي

٤ - مخفر الرشيدة |

٥ - مخفر السوييلة - مقابل مخفر الشيب العراقي ♦

٦ - مخفر جلات - مقابل مخفر جلات العراقي على الضفة اليسرى
من وادي جلات ♦

٧ - مخفر الثميدة (السميدة) - في اراضي ابي ظهير العراقية
بين مخفري الفكة والبجيلية العراقيين ♦

٨ - مخفر الفكة - مقابل مخفر الفكة العراقي ♦

٩ - مخفر الشرش - مقابل مخفر الشيب العراقي ♦

٣ - في محافظة واسط (الكوت)

١٠ - مخفر كاني سخت - مقابل مخفر كاني سخت ضمن حدود

ناحية زرباطية في قضاء بدره داخل الاراضى العراقية بـ ٦
كيلومترات •

٤ - في محافظة ديالى

- ١١- مخفر ني خضر - فى الجنوب الشرقى من مخفر العيشرى
العراقى فى قضاء مندلي •
- ١٢- مخفر هلاله - فى قضاء مندلي
- ١٣- مخفر كاني شيخ فى قضاء مندلي
- ١٤- مخفر ناوتنك فى قضاء مندلي •
- ١٥- مخفر خليفة مجك - ناحية ميدان فى قضاء خانقين •

٥ - فى محافظة السليمانية

- ١٦- مخفر ملتشى - مواجه لمخفر سوسكان العراقى بناحية
خورمال •

اما منطقة سر كوشك فهى منطقة صغيرة مثلثة تقع قرب الدعامتين
٨٩ - ٩٠ وكانت منطقة نزاع بين اهالي قرية بناوة سوتا العراقية واهالي
قرية باياوا الايرانية ، وعند تخطيط الحدود العراقية - الايرانية ، اعتبرتها
اللجنة ضمن الجانب التركي بعد تدقيق القضية •

وفى سنة ١٩٢٨ احتل اهالي باياوا الايرانية الثلث المذكور بالقوة ،
وحاول حاكم السليمانية حل القضية مع حاكم مريوان الايرانى ، فلم
يتمكنا من ذلك ، وبعد احتجاج الحكومة العراقية اجابت الحكومة الايرانية
بانه لم يحدث تصرف فى اراضى بناوة سوتا ، وان الاراضى المذكورة
هى مزرعة سر كوشك التى تعود الى ايران (٢) •

(٢) نفس المصدر ص ١٢٧ •

ان اقامة المخافر العراقية مقابل المخافر الايرانية الواقعة داخل الاراضي
العراقية ، معناه اعتراف حكومة العراق ضمنا بأحقية هذه المخافر الايرانية ،
مما يؤدي الى ضياع حقها في مطالبتها بازالة هذه المخافر وراء الحدود ،
لذا يتطلب من العراق اثباتا لحقه رفض اقامة هذه المخافر ورفعها من اماكنها
الحالية ، واقامة المخافر العراقية في مكانها الصحيح حتى لو تطلب تشييدها
خلف المخافر الايرانية .

الخاتمة

ان الحدود العراقية - الايرانية في جميع اقسامها تعتبر حدودا طبيعية ، ففي القسم الجنوبي تمشي الحدود مع نهر صالح للملاحة هو شط العرب ، ثم تترك الحدود النهرية لتسير في الاراضي اليابسة عدا جزء محدود بين مدينتي القرنة والعمارة تقطع فيه الحدود منطقة مليئة بالمياه هي جزء من هور الحويزة .

ويخترق الحدود في اغلب اقسامها خط تقسيم المياه الرئيسي للسلاسل الجبلية المحاذية للعراق ، عدا مناطق معينة تشد فيه هذه الحدود عن خط تقسيم المياه الرئيسي لتسير مع منطقة تقسيم المياه الثانوى ويمكن اجمال هذه المناطق بما يلى :-

١ - بين الدعامية رقم ٢٤ - ٢٧ في محافظة ميسان (العمارة) مما اعطى لايران السيطرة على منابع نهر الزفرانى وجنكلة ، اضافة الى انها تقطع جميع المجارى والوديان الكثيرة المنحدرة من سفوح جبال خرمله وحميرين تاركة جميع منابعها فى ايران .

٢ - بين الدعامية ٤٠ - ٤١ فى محافظة ديالى ، تتبع خط تقسيم المياه الثانوى بين روافد نهر ككبير التى تصب فيه ضمن مجراه الاعلى فى ايران ، ومجراه الادنى فى العراق ، مما اعطى لايران السيطرة على منابع النهر والتحكم فيه .

٣ - بين الدعامية ٤٥ - ٥٠ فى محافظة ديالى ايضا ، حيث تتجه الحدود من الدعامية رقم ٤٥ نحو نهر آبى نطف تاركة خط تقسيم المياه بعيدا لتقطع الوديان والمجارى التى تنحدر نحوه فى الدعامية رقم ٤٦ الواقعة على ضفة النهر ، وبعد ان تتبع مجرى النهر صاعدة عكس اتجاه جريانه ، حتى النقطة الواقعة على مسافة $\frac{1}{2}$ ميل من ملتقى نهر آبى نطف بأحد روافده ، تتحول نحو الشرق مارة بالدعاميات ٤٧ ، ٤٨ ، ٤٩ ، ٥٠ مع احد

المجاري الصغيرة التي تصب في نهر الوند ، مما أدى الى ابتعادها عن منطقة تقسيم المياه ، وإعطاء السيطرة في هذه المنطقة لـ إيران •

٤ - بين الدعامية ٧٣ - ٨٠ في محافظة السليمانية ، تسير الحدود مع سفوح جبال اورومان مخترقة كثيراً من المجاري التي تنحدر نحو العراق متجنباً خط تقسيم المياه الرئيسي لهذه السلسلة بين العراق وإيران •

ان الدول ترغب في ان تكون حدودها حدوداً طبيعية حتى تضمن لنفسها الدفاع والمحافظة على سيادتها رغم تبدل وسائل الحرب في الوقت الحاضر ، مما اضعف من قيمة الحدود الطبيعية من الناحية الدفاعية ، ومع ذلك فإن الحدود العراقية - الإيرانية لها تأثير على الحركات العسكرية ويتمثل هذا التأثير فيما يلي (١) :

١ - الحدود النهرية

ان شط العرب يصلح ان يكون خطاً دفاعياً قوياً تجاه القوات التي تعتزم الهجوم على منطقة البصرة من جهة الشرق ، وان عرض النهر وحالته الطبيعية تزيدان في متانة خط الدفاع ، بالإضافة الى انه يصلح ان يكون خط حركة واتصال تجاه القوات التي تعتزم مهاجمة العراق من جهة البحر ، كما ان السواقي ، المتفرعة منه تعيق المهاجم الذي يريد الاندفاع شمالاً وتؤخر حركته •

٢ - الحدود البرية

ان الحدود البرية بصورة عامة مستقيمة عدا تقعر في محافظتي ديالى والسليمانية ينحصر تأثيرهما على الجانبين كما يلي :

(١) محمد حسن شلاش - الجغرافية العسكرية - بغداد ١٩٦٨ ص ١٩ ، ٢٠ ، ٣٣ .

أ - مرور الحدود بمحاذاة شط العرب او من منتصفه مما يهدد خط المواصلات البحري للعراق من الخارج في حالة حدوث حرب مع ايران ، وعليه يقتضى التفكير في طريق بديل في حالة انقطاع هذا النهر •
ب - ان قسم الحدود بين القرنة وميسان (العمارة) يمر من احوار ومستنقعات ويكاد يكون متساويا لكلا الجانبين •

ج - بعد ميسان (العمارة) تمر الحدود بالسفوح الغربية لجبال بشتكوه ، ولا يفصلهما عن نهر دجلة سوى سهل صغير يتراوح بين ٣٠ - ٥٠ ميل •
د - القسم الواقع بين بدرة وحلبجة محدب بالنسبة للعراق ، وقد اقتربت الحدود من بغداد بحوالى ١١٥ ميل من جهة خانقين ، ومن هذا الطريق يمر اخطر طريق سوقى يربط بغداد - طهران وهو طريق بغداد - خانقين - كرمشاه - همدان - طهران •

هـ - ان القسم الواقع في محافظة السليمانية مقعر ومما يخفف من هذا التقعر والتحدب وعورة المنطقة •
و - يمر بالقسم الشمالى من الحدود الطريق السوقى المهم هو طريق اربيل - راوندوز - رايات - مهاباد •

ورغم ان حدود العراق الشرقية تستند الى معالم طبيعية واضحة ، فان المشاكل ظهرت بصورة مستمرة ، وذلك لان الحدود الطبيعية لا يمكن ان تخلو من المشاكل التى تؤزم العلاقات بين العراق وايران ، ويمكن ملاحظة هذه الازمات ، من المشاكل المزممة التى ظهرت بين العراق وايران على طول خط الحدود وهى كما يلى :

اولا - الحدود النهرية : وتقسم الى قسمين :

١ - الانهار الصالحة للملاحة وتشمل شط العرب

المشاكل التى تثار فى رسم الحدود فى هذه الانهار هى انها تتبع منتصف المجرى ، وفى هذه الحالة تتقاسم الدولتان مجرى النهر ، وليس

كمية مياهه الصالحة للملاحة • أم تتبع منتصف الجزء العميق من المجرى الصالح للملاحة وفي هذه الحالة لا بد من وضع علامات تحدد الجزء الصالح للملاحة ، ومن عيوبه ان يكون هذا الجزء اقرب الى احد الشاطئين من الاخر ، لان تعرجات النهر تجعل الارساب اكثر في جزء دون آخر ، وهذا يعنى اقتراب سفن احدى الدولتين من شاطئ الدولة الاخرى • أم ان الحدود تتبع احد ظفتي النهر ورغم انها اقل الحالات السابقة استعمالا الا انها اكثرها وضوحا كحد سياسي (٢) •

وليس تحديد الحدود مع ضفة شط العرب اليسرى فريدا من نوعه او شادا • وانما هناك امثلة لانهار اخرى اتخذت ضفتها حدا دوليا منها •

١ - نهر الدوب الذى يفصل بين فرنسا واقليم برن فى الاتحاد السويسرى ، فان شاطئ اقليم برن هو الذى يعتبر خط الحدود ، ويعتبر النهر كله اقليما فرنسيا •

٢ - نهر الفستولا الذى اتبع فى رسم الحدود سنة ١٩١٩ بين المانيا وبولندا (٣) •

٣ - الحدود الايطالية اليوغسلافية قرب فيومى التى عينت فى اتفاقية روما سنة ١٩٢٤ اذ وضع خط الحدود بحيث يتبع الضفة الغربية لمجرى نهر فيومارا الذى يتفرع من نهر اينيو بحيث تصبح السيادة ليوغسلافيا على المجرى الاسفل الصالح للملاحة •

٤ - خط الحدود بين نيكارغوا وكوستاريكا ، تتبع الضفة الجنوبية

(٢) الدكتور محمد فاتح عقيل - مشكلات الحدود السياسية - دراسة تطبيقية فى الجغرافية السياسية - الاسكندرية سنة ١٩٦٧ ص ١٠٣ •
(٣) وزارة الخارجية العراقية - حقائق عن الحدود العراقية - الايرانية بغداد سنة ١٩٦٠ •

لنهر سان جوان الى نقطة تقرب من الكاستيللو ، ثم يمتد خط الحدود نحو ٣ أميال (٤٨ كم) جنوبا بصورة موازية للنهر ، ولبحيرة نيكارغوا الا انه احتفظ لكوستاريكا بحق الملاحة فى النهر والبحيرة •

٥ - حدود افغانستان مع الاتحاد السوفيتى تتبع الضفاف الجنوبية لنهر او كسوس حتى سنة ١٩٤٦ حيث تم الاتفاق بين الدولتين على تعديل الحدود حتى يتسنى استخدام النهر مقابل اعطاء مدينة كوشكا على الحدود الى الاتحاد السوفيتى (٤) •

٢ - الانهار الاخرى غير الصالحة للملاحة

لقد اصطلح على تسمية الانهار التى تمر بأكثر من دولة واحدة فى القانون الدولى (نظم المياه الدولية) وتشمل حوض النهر ومجره الرئيسى والروافد التى تزوده بالمياه او التى تسحب منه ، اى جميع المنطقة التى تكون مجرى المياه وتتحكم فى تحديد كميتها وكيفية المياه وجريانها وطبيعتها نظامها بغض النظر عن احجام هذه المياه او تسربها او بعدها عن الحدود الدولية المخططة بين الدول ، اما من ناحية الانتفاع بمياه هذه الانهر الدولية فيتم عن طريق الاتفاقات التى تعقدتها الدول التى تجرى فيها ، بما يحقق التوازن بين المصالح المختلفة سواء أكان ذلك الانتفاع من المياه للشرب او الرى او الصرف او توليد القوى الكهربائية ، ومن هذه الاتفاقيات ، اتفاقية مياه النيل بين الـ جـ ٠ عـ ٠ م والسودان فى تشرين الثانى (نوفمبر) سنة ١٩٥٩ ، واتفاقية الهند والباكستان حول نهر الهندوس فى ايلول (سبتمبر) سنة ١٩٦٠ ،

(٤) الدكتور محمد فاتح عقيل - مشكلات الحدود السياسية - دراسة تطبيقية فى الجغرافية السياسية - الاسكندرية ١٩٦٧ ص ٩٣ •

(٥) الدكتور حامد سلطان - المشكلات القانونية المتفرعة عن قضية فلسطين القاهرة ١٩٦٦ - ١٩٦٧ ص ٥٩ •

واتفاقية كندا والولايات المتحدة حول نهر كولومبيا في كانون الثاني (يناير) سنة ١٩٦١ •

أما الدول التي لم تعقد اتفاقيات لحد الآن حول هذه الأنهر الدولية في غير شؤون الملاحة فما تزال الخلافات قائمة بينها ، وقد ازدادت في الوقت الحاضر لتضارب مصالح الدول وتوسيع وجه الانتفاع من مياه هذه الأنهر الدولية •

وهناك ثلاث نظريات في الفقه الدولي حول الاستفادة من هذه الأنهر يمكن تلخيصها بما يلي :

١ - نظرية السيادة الإقليمية المطلقة

وقد جاءت هذه النظرية من قبل المدعى الأمريكي هارمون سنة ١٨٩٥ عندما حولت الولايات المتحدة المجرى الطبيعي لنهر ريو جراندى ، مما أدى الى نقص المياه بالنسبة للمكسيك ، وقد أيدها عدد من الكتاب • وقالت هذه النظرية باحقية كل دولة بممارسة حقها على جزء من نظم المياه الدولية المار بأراضيها وكل الحقوق الملائمة لسيادتها المطلقة على إقليمها بلا قيد أو شرط • فتشأ المشروعات مهما كانت آثارها وتنتائجها بالنسبة للدول الأخرى المستفيدة من النهر ، وذهبت الى إبعاد من ذلك فأعطت الحرية للدولة ان تحدث التغييرات في مجرى النهر حتى لو كان ذلك تحويلا جزئيا أو كلياً ، دون ان يكون للدول الأخرى المستفيدة اى حق في الاعتراض • لذا فقد حظيت هذه النظرية بتأييد الدول التي تقع مجارى الأنهار العليا ومنابعها ضمن أراضيها ، رغم ما فيها من انتقادات ناتجة عن عيوبها التي تنحصر في عدم مراعاة لحقوق الدول الأخرى في نظم المياه الدولية والحاق الأضرار بهذه الحقوق ، وكذلك خضوع العنصر الأرضي من الإقليم وهو عنصر ثابت مع عنصر الماء وهو عنصر متنقل الى حكم قانونى واحد يقوم على مبدأ السيادة الإقليمية •

٢ - نظرية الوحدة الإقليمية المطلقة

وقد أيد هذا النظرية مجمع القانون الدولي في الدورة التي عقدها في مدريد سنة ١٩١١ وكذلك في الدورة التي عقدها المجمع في سانزبورج في ايلول سنة ١٩٦١ ، واللجنة الاقتصادية لاوربا التابعة للأمم المتحدة في تقريرها المقدم سنة ١٩٥٢ •

وتعد هذه النظرية النهر من منبعه حتى مصبه وحدة اقليمية لا تفصله الحدود السياسية للدول الاخرى التي يمر بها • لذا فلا يجوز للدولة ان تمارس سيادتها المطلقة على جزئه الواقع ضمن حدودها ، وانما لكل دولة ان تنتفع بمياه النهر في الجزء الذي يمر باقليمها • وقد أيد هذه النظرية غالبية علماء القانون الدولي •

٣ - نظرية الملكية المشتركة

وهي ان النهر من المنبع الى المصب ملكا مشتركا بين جميع الدول التي يجري النهر في اقليمها بحيث تكون حقوقها متساوية ومتكاملة ، فلا تنفرد احدى الدول باقامة مشروع للانتفاع بمياه النهر في الجزء الذي يجري في اقليمها بما يحدث اى تأثير على جريان مياه النهر •

وقد اعتبرت المعاهدة المعقودة بين السويد والنرويج في ٢٦ تشرين اول (اكتوبر) سنة ١٩٠٥ ، كل البحيرات والانهار التي تمتد مياهها فيما بينها ملكا مشتركا لهما ، وليس لهذه النظرية انصار كثيرون في الفقه الدولي • ودخل على هذه النظريات تعديل حديث هو وجوب احترام حقوق الجوار ، اما القانون الدولي الحديث فانه يتضمن اصولا يكاد يكون امرها مسلما به ، ومجمعا عليه فقها وقضاء وهي :

١ - ان الدول التي يجري في اقليمها احد نظم المياه الدولية حقوقا متقابلة في الانتفاع بالمياه والتزامات متبادلة في ضرورة احترام الحقوق المكتسبة وحقوق الاستعمال التاريخي لهذه المياه وفي الامتناع عن القيام بأى

عمل يكون من شأنه الاضرار بالمصالح لبعضها تجاه البعض الاخر •

٢ - المسؤولية الدولية تقع على الدول التي تقوم بتحويل مجرى المياه تحويلا يصيب الدول الاخرى بالضرر مهما يبلغ قدر هذا الضرر او الانتفاع بالمياه وطريقة استغلالها بما يحقق نفس الضرر ، لان مثل هذا التحويل يجب ان يتم بعد الاتفاق بين الدول ذات الشأن •

٣ - ان توزيع المياه في هذه الانهر والانتفاع منها يجب ان يكون رائد الانصاف ، واقامة التوازن بين مختلف المصالح •

أما بالنسبة للعراق فقد أوضحت معاهدات تحديد الحدود بان خط الحدود عندما يصل الى أحد هذه النظم الدولية فأما ان يقطعه فقط ، واما ان يسير في منتصفه او مع احد ضفتيه بحيث لم يترك مجالا للاعتراض ، خصوصا وان اغلب هذه النظم عبارة عن انهار صغيرة يستفاد من قسم منها ولايستفاد من قسم آخر ، وان ملكيتها مشتركة بين العراق وايران ، بينما تقع منابع هذه الانهار جميعها في ايران ، مما اعطى لها السيطرة الكاملة على مياهها والتحكم في مجاريها ، وكمية المياه التي تصل منها الى العراق •

ان المشكلة الناتجة بين العراق وايران متأية من عدم اشارة المعاهدات والبروتوكولات صراحة الى كيفية استغلال مياه هذه الانهر القائمة بين حدود البلدين ، وكمية المياه التي تعطى لكل جانب • وانما سكتت عن ذلك عدا نهر كنجير الذي نصت احدى محاضر جلسات قومسيون تحديد الحدود على توزيع مياهه مناصفة بين العراق وايران كما مر سابقا • اما الانهار الباقية فقد وزعت المياه فيها قبل وبعد عقد المعاهدات استنادا الى العرف القديم السائد في هذه المنطقة •

ان ذلك يعتبر نقصا كبيرا بالنسبة لتخطيط الحدود ، لان العرف القديم السائد في المنطقة لا بد ان يتغير في يوم من الايام نتيجة لتغير المساحات التي تزرع على كلا الجانبين ، كما انه سيتربث ثغرة يمكن ان تتمسك بها احدى

الدول لاحداث المشاكل للدولة الاخرى •

وقد حدث ذلك بالنسبة للعراق وايران ، فبالنسبة لنهر كنجير تلاعبت فيه السلطات الايرانية بشكل ادى الى استغلال كمية من مياهه تفوق النصف المقرر لها في برونوكول الاستانة سنة ١٩١٣ • اما بالنسبة للانهار الاخرى فقد استغلت ايران اغلبها بما يتفق ومصحتها ، دون الالتفات الى مصالح العراق ، فتوسعت في زراعة الاراضى ، وانشاء الخزانات والسدود على قسم منها ، لحجز المياه وحفر القنوات لتوصيلها الى اراضى زراعية اخرى خارج أحواض هذه الانهار ، وقد ادى ذلك الى جلب الخير والرفاه الى رعايا الدولة الايرانية بينما انعكست اضراره بالنسبة للعراق بما يلي :-

٢ - تقلص المساحات المزروعة في الوقت الحاضر بدرجة كبيرة على نهر بناوه سوتا في محافظة السليمانية ونهر قره تو والوند وكنجير في محافظة ديالى وکلال بدرة في محافظة واسط (الكوت) • وانعدام الزراعة الصيفة وهجرة عدد كبير من السكان الذين تركوا اراضيهم الزراعية السابقة بسبب قلة كمية المياه او انقطاعها من قبل ايران •

٢ - هجرة اغلب العشائر التي كانت تستفيد من مياه نهر الطيب ودويريج والكرخة في زراعة الاراضى الواسعة في المناطق القريبة من الحدود العراقية - الايرانية ، ذلك بعد شحة المياه وانعدامها في فصل الصيف •

٣ - اضمحلال المساحات التي كانت مخصصة لزراعة الشلب (الرز) بعد تقلص مساحة هور الحويزة وانسحابه عن هذه الاراضى ، بعد انقطاع مياه نهر الطيب ودويريج والكرخة •

٤ - تلف اعداد كبيرة من المواشى التي يعتمد عليها السكان في هذه المناطق •

٥ - أثر قلة مياه انهر الطيب ودويريج والكرخة على شط العرب
والذى يظهر بما يلي :

أ - زيادة الملوحة في مياهه لقلة المياه العذبة القادمة اليه ، وهذا سيؤثر
على الزراعة المعتمدة على شط العرب •

ب - قلة مياه شط العرب ، وانخفاض منسوبه مما يؤثر على الملاحة فيه •

ثانيا - الحدود البرية

لقد اتفقت هذه الحدود في قسمها الاوسط مع الجانب البشرى حيث
فصلت بين قوميتين هي القومية العربية في العراق ، والقومية الفارسية في
ايران • ولم تتفق في قسمها الجنوبي والشمالى مع الواقع البشرى ، رغم انها
تتمشى اعتبارا من رأس الخليج العربى مع الاتجاه العام لسلاسل جبال
زاكروس ، والتي كونت حدودا طبيعية وقومية فاصلة في اغلب اقسامها •
وقد التزمت الحدود الجانب الطبيعى متجاهلة الواقع البشرى الذى يعتبر
ضرورة لازمة لابد من ملاحظتها حتى لا تخلق نواة لمشاكل يمكن ان تثار
في المستقبل ، ففي القسم الجنوبي فصلت اقليم عربستان ، وبذلك أضافت
قسما من السكان العرب الى ايران • وفي قسمها الشمالى فصلت بين قومية
واحدة هي القومية الكردية ، بينما يقضى الوضع الصحيح ان يترك السكان
الاكراد بكاملهم داخل دولة واحدة لتبقى المصالح المشتركة بينهم متكاملة
داخل حدود الدولة •

لذا فان عقد اتفاقيات اخرى تكمل معاهدة سنة ١٩٣٧ اصبح واجبا
لسد النقص والثغرات الموجودة فيها ، رغم ان ذلك يبدو بعيدا وصعبا في
الوقت الحاضر ، لان العراق يسعى الى التمسك بحدوده في شط العرب ،
ويرفض اى طلب ، فيه تنازل عن مياهه الاقليمية • وان ايران ترغب في

الحصول على مكاسب اقليمية في شط العرب مستغلة القضايا الاخرى التي تشمل توزيع مياه الانهار للرى والزراعة ، والاستفادة من المراعى ، واقامة المخافر داخل الاراضى العراقية والتي تعتبر ثانوية بالنسبة لها ، وحيوية بالنسبة للعراق ، لاجل الضغط على العراق فى سبيل الرضوخ الى ما تمليه ايران ، وخصوصا انها تسعى دائما الى اثاره هذه المشاكل عندما يكون العراق مشغولا بأمور اخرى تجعله عاجزا عن الالتفات الى ايران ، لاجل اجباره على الدخول بمفاوضات تخطط الحدود مع الجزء العميق الصالح للملاحة فى شط العرب ، وبذلك تصبح ملكية شط العرب مناصفة بين البلدين •

المصادر العربية :

- ١ - الدكتور احمد سوسة - فيضانات بغداد في التاريخ ج ٣ مطبعة الاديب بغداد سنة ١٩٦٥ •
- ٢ - الدكتور احمد سوسة وفاهى سفيان (تقرير عن امكانيات مشاريع الري الصغرى فى المناطق الشمالية) ج ١ سنة ١٩٦٥ - مديرية الري العامة •
- ٣ - باسيل نيكيتين - الاكراد - دار الروائع بيروت ١٩٦٧ •
- ٤ - الدكتور جاسم محمد الخلف - محاضرات فى جغرافية العراق الطبيعية والاقتصادية والبشرية سنة ١٩٦١ - مطبعة البيان العربى - القاهرة •
- ٥ - الدكتور حامد سلطان - القانون الدولى العام فى وقت السلم - الطبعة الثانية - يناير ١٩٦٨ المطبعة العالمية - القاهرة •
- ٦ - الدكتور حامد سلطان - المشكلات القانونية المتفرعة عن قضية فلسطين مطبعة النهضة الجديدة - القاهرة - منشورات معهد البحوث والدراسات العربية ١٩٦٦/١٩٦٧ •
- ٧ - خالص حسني الاشعب - مشكلة مياه مندلى - دراسة لآثارها الاقتصادية وتطورها السياسى - مجلة الجمعية الجغرافية العراقية - المجلد الخامس سنة ١٩٦٩ - مطبعة اسعد - بغداد ص ٢٤٥ - ٢٧٤ •
- ٨ - رشاد قزانجى - تقرير الحدود العراقية الايرانية ومياه الانهر المشتركة الحدودية - مطبوع بالرونو سنة ١٩٦٩ مديرية الري العامة - بغداد •
- ٩ - شاكرا صابر الضابط - العلاقات الدولية ومعاهدات الحدود بين العراق وايران سنة ١٩٦٦ - نشر وطبع دار البصرى - بغداد •
- ١٠ - الدكتور عباس احسان البغدادى وآخرون - تقرير عن مياه مندلى سنة ١٩٥٩ غير مطبوع - مديرية الري العامة •

- ١١- المهندس فاهى سفيان - تقرير عن مياه مندلى وما بعدها - حزيران
سنة ١٩٦٤ غير مطبوع فى مديرية الرى العامة - بغداد *
- ١٢- فؤاد الخولى - نهر دجلة وعلاقته بأعمال الرى فى العراق ج ١
مطبعة السكك الحديدية - بغداد سنة ١٩٥٠ مديرية الرى العامة *
- ١٣- فؤاد الخولى - الرى فى الجمهورية العراقية ضمن الخطة الخمسية
١٩٦٥/١٩٦٦ - ١٩٦٩/١٩٧٠ وزارة الاصلاح الزراعى *
- ١٤- السيد أم ماكدونالد وشركاه
مذكرة حول تجهيزات المياه الحالية لمنطقة مندلى الغربية ذات الشكل
المروحي - مطبوع بالرونيو - مديرية الرى العامة *
- ١٥- الحكومة العراقية - مجموعة محاضر جلسات قومسيون تحديد الحدود
التركية - الفارسية ١٩١٣/١٩١٤ مطبعة الحكومة - بغداد *
- ١٦- محمد حسن شلاش - الجغرافية العسكرية - مطبعة الارشاد - بغداد
١٩٦٨ *
- ١٧- الدكتور محمد فاتح عقيل - مشكلات الحدود السياسية - دراسة
موضوعية تطبيقية فى الجغرافية السياسية - الطبعة الثانية سنة ١٩٦٧
- مطبعة الوادى - الاسكندرية *
- ١٨- مديرية الرى العامة - تقرير المديرية لفترة الخمس سنوات ١٩٤٩ -
١٩٥٤ - مطبعة النجاح - بغداد ١٩٥٤ *
- ١٩- هادى رشيد الجاوشلى - شؤون مناطق الحدود فى الجمهورية العراقية
- مطبوع بالرونيو - وزارة الداخلية *
- ٢٠- الجمهورية العراقية - وزارة الاصلاح الزراعى - التوزيع سنة
١٩٦٠ * بمناسبة الذكرى الثانية لصدور قانون الاصلاح الزراعى *
- ٢١- وزارة البلديات - مديرية المياه الجوفية - الآبار الانتاجية فى لواء
ديالى ولواء الكوت - مطبوع بالرونيو *
- ٢٢- وزارة البلديات - مديرية التخطيط والتصميم العامة - لجنة توطين

- البدو - تعمير الصحارى العراقية - مطبوع بالرونيو •
- ٢٣- الجمهورية العراقية - وزارة التخطيط - الجهاز المركزي للإحصاء -
الدعاية والنشر - المجموعة الإحصائية السنوية العامة سنة ١٩٦٧ -
مطبعة الحكومة بغداد - سنة ١٩٦٨ •
- ٢٤- وزارة الخارجية العراقية - تعليق على النزاع والادعاءات الإيرانية
حول الحدود العراقية - الإيرانية لعام ١٩٣٧ والوضع القانوني
للحدود بين البلدين في شط العرب •
مطابع دار الجمهورية - بغداد سنة ١٩٦٩ •
- ٢٥- وزارة الخارجية العراقية - حقائق عن الحدود العراقية الإيرانية
سنة ١٩٦٠ مطبعة الحكومة - بغداد •
- ٢٦- وزارة الدفاع الإيرانية - أركان الجيش - قضايا الحدود - قانون
رعي المراعي - اقرار مجلس الوزراء في ٨ مايس سنة ١٩٤٨ •
- ٢٧- وزارة الزراعة - مديرية الري العامة - قسم الاقتصاد الزراعي -
النشرة الزراعية العامة للسنوات ١٩٥٩ و ١٩٦٠ و ١٩٦١ و ١٩٦٢
و ١٩٦٣ و ١٩٦٤ مطبوعة بالرونيو •

٢ - المصادر الأجنبية

28. Harza ? Engineering Company, Derbendi Khan Dam Vol. I.
29. Jassim al Khalaf, Iraq. 21 St International Geographical Congress India 1968 P. 405.
Reprinted from Development Countries of the World (1968).
30. Knappen - Tippetts - Abbett - McCarthy Engineers Report on the Development of the Tigris and Euphrates Rivers Systems - Government of Iraq - Development Board 1952.
31. Sir M. Macdonald and Partners - Consulting Engineers Mandali, Badra and Jassan Projects. Report on Development Scheme Part I, Summary Report.
32. Sir M. Macdonald and Partens - Consulting Engineers Report on Development Scheme Part II, Engineering Report 1962.
33. Sir M. Macdonald and Partners - Consulting Engineers Mandali, Badra and Jassan Projects, Report on Development Schemes Part III, Soil and Agriculture Report.
34. Sir M. Macdonald and Partners - Consulting Engineers Diyala and Middle Tigris Project - Report No. 7.
35. Sir M. Macdonald and Partners - Consulting Engineers Diyala and Middle Tigris Project No. 2 Appendix I.
36. Nippon Koel Co. Study Report on the Shatt al Arab Project.

٣ - الخرائط

أ - الخرائط العربية

- ١ - مديرية المساحة العامة ببغداد - خريطة لواء اربيل : مقياس رسمها
١ : ٣٥٠٠٠٠٠ مطبعة المساحة - بغداد *
- ٢ - مديرية المساحة العامة ببغداد - خريطة لواء السليمانية : مقياس رسمها
١ : ٥٥٠٠٠٠٠ مطبعة المساحة ببغداد *
- ٣ - مديرية المساحة العامة ببغداد - خريطة لواء ديالى : مقياس رسمها
١ : ٥٠٠٠٠٠٠ مطبعة المساحة - بغداد *
- ٤ - مديرية المساحة العامة ببغداد - خريطة لواء الكوت : مقياس رسمها
١ : ٢٥٠٠٠٠٠ مطبعة المساحة - بغداد *
- ٥ - مديرية المساحة العامة ببغداد - خريطة لواء العمارة : مقياس رسمها
١ : ٢٥٠٠٠٠٠ مطبعة المساحة - بغداد *
- ٦ - مديرية المساحة العامة ببغداد - خريطة لواء البصرة : مقياس رسمها
١ : ٢٥٠٠٠٠٠ مطبعة المساحة ببغداد *

ب - الخرائط الأجنبية

7. Frontière Turco-Persane-Carte Supplémentaire No. I, Bornes No. I—IV Echelle 1 : 37,050.
8. Frontière Turco - Persan - Carte Supplémentaire No. II, de Oumm Chir au Douveyridij — Echelle 1 : 37,050.
9. Frontière Turcko - Persan - Carte Supplémentaire No. III, du Douveyridij au Tyb Echelle 1 : 73,050.
10. Frontière Turco - Persan - Carte Supplémentaire No. IV, du Douveyridij au Tyb Echelle 1 : 73,050.
11. Frontière Turco - Persan - Carte Supplémentaire No. V, Bornes No. XXV—XXVI. Echelle 1 : 73,050.
12. Frontière Turco - Persan - Carte Supplémentaire No. VI, de Borne No. XXVI a Bendi - Koulik Bouzurg Echelle 1 : 73,050.
13. Frontière Turco - Persan - Carte Supplémentaire No. VII, de Bedre a'Mendeli, Echelle 1 : 253, 440.
14. Frontière Turco - Persan - Carte Supplémentaire No. VIII, Bornes No. XLI—XLII—XLIII—XLIV, Echelle 1 : 73,050.
15. Frontière Turco - Persan - Carte Supplémentaire No. IX, du djebel Kouhne Rig al'elevend Echelle 1 : 73,050.
16. Frontière Turco - Persan - Carte Supplémentaire No. X, de la Relvend vers le Nord Echelle 1 : 73,050.
17. Frontière Turco - Persan - Carte Supplémentaire No. XI de la Sirran vers le Sud Echelle 1 : 73,050.
18. Frontière Turco - Persan - Carte Supplémentaire No. XII, Bornes No. S. LXX—LXXXIII Echelle 1 : 37,050.
19. Frontière Turco - Persan - Carte Supplémentaire No. XIII, des Mts Arroman a'Kali Melaik Echelle 1 : 73,050.
20. Frontière Turco - Persan - Carte Supplémentaire No. XIV, de Kali Melaik aux Mts Galasch Echelle 1 : 73,050.
21. Frontière Turco - Persan - Carte Supplémentaire No. XV, de Mts Galasch La R. Zab Echelle 1 : 73,050.
22. Frontière Turco - Persane - Carte Supplémentaire No. XVI, Bornes No. CIV—CXVII, Echelle 1 : 84,000.
23. Frontière Turco - Persan - Carte Supplémentaire No. XVII, Bornes No. CXVIII—CXIX, Echelle 1 : 84,000.
24. Frontière Turco - Person - Carte Supplémentaire No. XVIII, Bornes No. CXXVI, Echelle 1 : 84,000.

المحتويات

الصفحة

المقدمة

الفصل الاول

- ٢٤- ٥ تحديد الحدود العراقية الايرانية
- ١ - تحديد الحدود العراقية الايرانية بين سنتي
١٨٧٥ - ١٦٣٩ ٦
- ٢ - تحديد الحدود العراقية الايرانية بين سنتي
١٩١٤ - ١٨٧٥ ١٢
- ٣ - تحديد الحدود العراقية - الايرانية بعد ١٩١٤
وحتى الوقت الحاضر ١٨

الفصل الثاني

- ٩٢- ٢٥ مشكلة انهر الحدود المشتركة
- اولا - الانهر الخالية من المشاكل في الوقت الحاضر والتي
يحتمل ان تظهر فيها المشاكل في المستقبل
- أ - نهر الزاب الصغير ٣١
- ١ - نهر ژراوه (چم ژراوه) ٣٣
- ٢ و٣ - نهر وزنه وتابعه نهر خيري نيرزنك ٣٤
- ٤ - نهر بانبي (كيلهرش) ٣٤
- ٥ - نهر جانبيرو ٣٤

الصفحة

- ٣٤ - نهر خليل اباد
 ٣٥ - نهر قزلجة
 ٣٥ - نهر ليو
 ٣٥ - نهر تشينران
 ٣٥ - ١٠ - نهر كوكة سور (چم برزة)

ب - نهر ديالى

- ٣٦
 ٣٩ - ١ - نهر بيارة
 ٣٩ - ٢ - وادي طويلة
 ٤٠ - ٣ - نهر سيروان
 ٤٠ - ٤ - نهر زمكان
 ٤١ - ٥ - نهر عباسان
 ٤٢ - ٦ - نهر ديربنديك

ج - مجموعة الوديان والمجاري المائية القصيرة في

قضاء مندلي

- ٤٣
 ٤٣ - ١ - نهر آبي نطف
 ٤٤ - ٢ - وادي امويلح (كاني شيخ)
 ٤٦ - ٣ - وادي الحزام
 ٤٦ - ٤ - طلخ آب (كلال الديرة)
 ٤٦ - ٥ - وادي طهلاو
 ٤٧ - ٦ - وادي كورسنيك
 ٤٧ - ٧ - وادي ترساق
 ٤٨ - ٨ - وادي سويته

- د - انهر الحدود في محافظة واسط (الكوت)
- ٤٩ ١ - نهر سووو شيرين (آبي سووو شيرين)
- ٤٩ ٢ - نهر زلي آب
- ٤٩ ٣ - نهر بالك
- و - انهر الحدود في محافظة ميسان (العمارة)
- ٥٠ ١ - نهر سارخر
- ٥٠ ٢ - نهر جنكله
- ٥٠ ٣ - نهر الزفراني
- هـ - انهر الحدود في محافظة البصرة
- ٥٠ ١ - نهر اخين
- ثانيا - الانهر ذات المشاكل القائمة
- أ - في محافظة السليمانية
- ٥٢ رافد بناوة سوتا
- ب - في محافظة ديالى
- ٥٣ ١ - نهر قره تو
- ٥٤ ٢ - نهر الوند
- ٥٨ ٣ - نهر كنكير
- ج - في محافظة واسط (الكوت)
- ٧٣ نهر كنجان چم و كلال بدره
- د - في محافظة ميسان (العمارة)
- ٨٠ ١ - نهر الطيب
- ٨١ ٢ - نهر دويريج
- ٨٢ ٣ - شط الاعمى


الصفحة


٨٣	٤ - نهر كرخة
	هـ - في محافظة البصرة
٨٧	نهر الكارون
	الفصل الثالث
٩٣ - ١٠٦	مشكلة شط العرب
	الفصل الرابع
١٠٧ - ١٢٤	مشكلة الرعي
١١٢	١ - العشائر الكردية
١١٤	٢ - العشائر العربية
	الفصل الخامس
١٢٥ - ١٣١	مشكلة التجاوز على الاراضي العراقية واقامة المخافر عليها
١٣٢ - ١٤٢	الخاتمة
١٤٣	المصادر

انتهاء الطبع في ١٩٧٠/٧/٢٥ العدد ١٠٠٠ تسلسل (١٢)

1870

سعر النسخة ٤٠٠ فلس





NYU - BOBST



31142 02839 8462

DS70.96.I55 A9

al-Hudud al-Iraqiyah-al-Irani